

**S.C. ATENT CONSULT S.R.L.**

Bucuresti,Bd. Tineretului, Nr. 35 ,Bl. 39 , Sc. B,Apt. 69 , tel / fax: 0720741416

# **S.C. ATENT CONSULT S.R.L. BUCUREȘTI**

**Contact : Telefon – 0720741416**

**Web:www.atentconsult.ro**

**E-mail:contact@atentconsult.ro**



**Strategii-Consultanță-Proiectare**

**Strategia de dezvoltare economico-socială a comunei Căscioarele, își propune să valorifice potențialul , oportunitățile și disponibilitățile reale pentru dezvoltare, inclusiv crearea unui mediu de afaceri stimulat și competitiv , menit a atrage investiții private importante atât din țară cât și din străinătate.**

**Strategia de dezvoltare locală , este în egală măsură instrumentul de bază în ceea ce privește dezvoltarea infrastructurii, dezvoltare economică și umană în perioada 2020 -2030.**

**Strategia de dezvoltare locală a comunei Căscioarele va reprezenta punctul central al tuturor ideilor și proiectelor ce se vor derula în cadrul comunității studiate în perioada 2020 -2030 și care va contribui în mod decisiv la atragerea finanțărilor din fonduri europene nerambursabile.**

## **STRATEGIA DE DEZVOLTARE LOCALĂ 2020-2030**

### **Comuna Căscioarele – Județul Călărași**



# CUPRINS

<b>I. Elemente Introductive</b>	<b>2</b>
1.1 Cuvântul primarului	4
1.2 Introducere	6
1.3 Cadrul elaborării strategiei de dezvoltare locală	10
1.4 Metodologia de elaborare	15
<b>II. Situație curentă</b>	<b>18</b>
2.1 Localizare și accesibilitate	18
2.2 Considerații istorico-geografice	20
2.3 Caractere fizico-geografice	24
2.4 Resurse primare și secundare	42
2.5 Demografie	45
2.6 Atractivitate economică	59
2.7 Turism	64
2.8 Educație	69
2.9 Sport și agrement	72
2.10 Sănătate	73
2.11 Mediu	75
2.12 Capacitatea Administrației Publice Locale	78
<b>III. Analiza Swot</b>	<b>80</b>
<b>IV. Planul strategic de dezvoltare</b>	
4.1 Viziune și obiective strategice	100
4.2 Domenii prioritare	104
4.3 Surse de finanțare	106
4.4 Estimarea finanțării strategiei de dezvoltare	110
4.5 Portofoliul de proiecte	113
<b>V. Implementare și monitorizare</b>	<b>143</b>



## 1.CUVÂNTUL PRIMARULUI

Strategia de dezvoltare locală a comunei Căscioarele, va reprezenta punctul central al tuturor ideilor și proiectelor ce se vor derula în cadrul comunității studiate în perioada 2021 -2030 și care va contribui în mod decisiv la atragerea finanțărilor din fonduri europene nerambursabile dar și guvernamentale.

Misiunea Primăriei Căscioarele este de a soluționa și gestiona, în numele și în interesul colectivității locale pe care o reprezintă, treburile publice în condițiile legii, de a asigura respectarea drepturilor și libertăților fundamentale ale cetățenilor, a prevederilor Constituției, precum și punerea în aplicare a legislației în vigoare.

În acest sens, nu în ultimul rând, doresc să aduc mulțumiri tuturor celor care au sprijinit demersurile inițiate, care au înțeles și au susținut strategia noastră de dezvoltare, tuturor celor care au fost activ implicați în ceea ce încercăm să rezolvăm și să construim în Căscioarele.

**Primarul comunei Căscioarele, Nicolae Strașeschi.**

## Primăria Comunei Căscioarele, Județul Călărași



**Comuna Căscioarele, județul Călărași, cod fiscal 3796802**  
**Adresa: strada Principală, nr.89, comuna Căscioarele, județul Călărași**  
**email: [cascioarele@cl.e-adm.ro](mailto:cascioarele@cl.e-adm.ro); telefon/fax 0242/525046; cod postal 917020,**  
**site oficial: [www.comunacascioarele.ro](http://www.comunacascioarele.ro)**

# Introducere

## Context

Elaborarea Strategiei de Dezvoltare a comunei Căscioarele are loc în contextul pregătirii unei noi perioade de programare a fondurilor europene alocate României pentru perioada 2021 – 2030. Această alocare financiară generează elaborarea sau actualizarea strategiilor de dezvoltare atât la nivel local, județean, regional cât și național, cu scopul principal al atragerii finanțării europene.

Necesitatea armonizării planurilor de dezvoltare în cadrul comunei Căscioarele cu cele ale comunelor limitrofe și ale județului Călărași, a dezvoltării integrate și a cooperării în scopul realizării de investiții este esențială, iar strategia de dezvoltare locală reprezintă un pas important în acest sens.

Din punct de vedere conceptual, strategia este bazată pe situația socio-economică, nevoile și potențialul de dezvoltare al comunei Căscioarele cu luarea în considerare a priorităților europene, naționale, regionale pentru perioada de dezvoltare post 2020.

La nivel european, documentul programatic **Europa 2020**, definește poziția UE stabilită a fi atinsă la nivelul anului 2027, bazată pe trei priorități de dezvoltare interdependente, respectiv creștere inteligentă, creștere durabilă și creștere favorabilă incluziunii. În concordanță cu prioritățile europene, dezvoltarea unei economii durabile, eficientă din punct de vedere al resurselor și cu o rată ridicată a ocupării forței de muncă, reprezintă puncte centrale ale Strategiei de Dezvoltare a comunei Căscioarele pentru perioada 2021-2030.

La nivel național, ca orientare generală, Strategia pentru dezvoltarea durabilă a României **orizonturi 2013-2020-2030** vizează drept obiectiv strategic pentru orizontul de timp 2027 – „Atingerea nivelului mediu actual al țărilor Uniunii Europene la principalii indicatori ai dezvoltării durabile.”. La nivelul programării strategice a comunei Căscioarele pentru perioada 2021-2030, promovarea unor practici de consum și producție sustenabile, a unei dezvoltări în acord cu resursele existente, constituie repere în abordarea planurilor de măsuri și a portofoliului de proiecte propus pentru perioada următoare de timp.

În vederea eficientizării procesului de absorbție a fondurilor post aderare, România a transmis Uniunii Europene, **Acordul de parteneriat** pentru intervalul de timp 2014-2020, respectiv 2021-2030 (ca orizont de timp și tinta a anilor 2030), document aflat în dezbaterea Comisiei Europene. Conținutul Acordului de parteneriat abordează în mod detaliat principalele provocări pe care țara noastră urmează să le transpună în proiecte viabile, cu stabilirea principalelor obiective și priorități, modalitatea de utilizare a fondurilor nerambursabile acordate precum și rolul diverselor instituții publice în gestionarea resurselor atrase.

În vederea asigurării unui flux ridicat de fonduri europene în comuna Căscioarele, strategia de dezvoltare cuprinde propuneri de proiecte în acord cu nevoile identificate la nivelul administrației locale, cu implicarea directă a opiniei publice și a stakeholderilor interesați de procesul de definire strategică a comunei Căscioarele în următorii 10 ani.

La nivel regional, **Planul de Dezvoltare Regională Sud Muntenia 2020 - 2030, reprezintă instrumentul prin care regiunea își promovează prioritățile și interesele în domeniul economic și social și propune trei noi domenii prioritare respectiv dezvoltarea urbană durabilă, protecția mediului și eficiența energetică și susținerea sănătății și a incluziunii sociale.** Strategia de dezvoltare a comunei Căscioarele contribuie la atingerea acestui obiectiv prin definirea unor obiective strategice care pot fi în mod real îndeplinite în orizontul de timp 2020 - 2030.

**Strategia Uniunii Europene a stabilit** - de asemenea - **proceduri precise de implementare, monitorizare și urmarire**, cu obligații de raportare la fiecare doi ani din partea Comisiei Europene și din partea statelor membre.

## Instrumente Structurale

**România** – aderata la 01.01.2007 – a realizat STRATEGIA NATIONALĂ PENTRU DEZVOLTARE DURABILĂ A ROMÂNIEI – ORIZONTURI 2013 - 2020 - 2030 in anul 2008 si a raportat asupra implementarii in luna iunie 2011.

Agentia de dezvoltare regionala Sud Muntenia, din care face parte judetul Călărași si implicit comuna Căscioarele, a elaborat PLANUL DE DEZVOLTARE REGIONALĂ 2014 -2020.

Consiliul Judetean Călărași a realizat in anul 2007, **PLANUL DE DEZVOLTARE A JUDETULUI CĂLĂRAȘI 2014 – 2020 – O STRATEGIE PENTRU PROSPERITATE**, la care a participat printr-o strategie proprie si comuna Căscioarele.

Potrivit prevederilor Legii nr. 350 din 06.07.2001 privind amenajarea teritoriului si urbanismul, cu modificarile si completarile ulterioare, teritoriul Romaniei este parte a avutiei nationale de care beneficiaza toti cetatenii tarii, inclusiv prin gestionarea proceselor de dezvoltare prin activitatile de amenajare a teritoriului, urbanism si de dezvoltare durabila ale autoritatilor publice centrale si locale.

Autoritatile administratiei publice – gestionarul si garantul acestei avutii – trebuie sa asigure dezvoltarea echilibrata, coerenta si durabila a teritoriului national.

Autoritatile administratiei publice locale au obligatia de a-si armoniza deciziile de utilizare a teritoriului in temeiul principiului descentralizarii, autonomiei locale si deconcentrarii serviciilor publice.

**Aceasta Lege statuteaza prin art. 1 alin (5) ca gestionarea spatiala a teritoriului urmareste sa asigure indivizilor si colectivitatilor dreptul de folosire echitabila si responsabilitatea pentru o utilizare eficienta a teritoriului, conditii de locuire adecvate, conditii de munca, de servicii si de transport ce raspund diversitatii nevoilor si resurselor populatiei, reducerea consumurilor de energie, asigurarea protectiei peisajelor naturale si construite, conservarea biodiversitatii si crearea de continuitati ecologice, securitatea si salubritatea publica, rationalizarea cererii de deplasari, calitatea estetica si arhitecturala, protejarea identitatii arhitecturale si culturale a localitatilor urbane si rurale.**

Gestionarea spatiala a teritoriului tarii – deci si a fiecărei localitati urbane si rurale in parte, indiferent de rang, importanta si marime – constituie o activitate **obligatorie, continua si de perspectiva**, desfasurata in interesul colectivitatilor care le folosesc in concordanta cu valorile si aspiratiile societatii si cu cerintele integrării in spatiul european.

Aceasta gestionare spatiala trebuie sa se realizeze prin intermediul amenajarii teritoriului si al urbanismului – ansamblul de activitati complexe, de interes general, care contribuie la dezvoltarea spatiala echilibrata, la protectia patrimoniului natural si construit, la imbunatatirea conditiilor de viata in localitatile urbane si rurale, precum si la asigurarea coeziunii teritoriale la nivel regional, national si european.

**Activitatea de amenajare a teritoriului** trebuie sa fie:

- **globală** – urmareste coordonarea diferitelor politici sectoriale intr-un ansamblu inchegat;
- **funcțională** -trebuie sa tina seama de cadrul natural si construit bazat pe valori de cultura si in interese comune;
- **prospectivă** – trebuie sa analizeze tendintele de dezvoltare pe termen lung a fenomenelor si interventiilor economice, ecologice, sociale si culturale si sa tina seama de acestea in aplicare;
- **democratică** – trebuie sa asigure participarea populatiei si a reprezentantilor ei politici la adoptarea deciziilor.

***Activitatea de urbanism cuprinde toate localitățile țării, organizate in rețea, pe baza ierarhizării și distribuției echilibrate a acestora in teritoriu.***

## Cadrul elaborării strategiei de dezvoltare locală

Până în prezent, în România s-au elaborat Planuri de Dezvoltare Regională, pentru perioadele 2000-2004, 2004-2006 , 2007-2013 si 2014-2020. Experiența procesului de planificare s-a îmbogățit la nivelul regiunilor din România, fiind puse în practică o varietate de mecanisme de parteneriat. În comparație cu generația anterioară de planuri de dezvoltare regională, abordarea de formulare a noilor planuri presupune o adaptare către o nouă generație de politici integrate de dezvoltare. Acestea vor fundamenta atât structurarea programelor operaționale cu fonduri europene cât și programele cu finanțare națională de la nivel central și local. Această nouă abordare presupune nu doar o reformulare a obiectivelor și instrumentelor, ci și a structurii și cadrului de implementare a planurilor de dezvoltare regionale prin coordonarea acțiunilor politicilor sectoriale de dezvoltare.

Pentru viitoarea perioadă de programare, 2020-2030 Strategia de dezvoltare locală a comunei Căscioarele s-a realizat pornind de la următoarele documente programatice:

- Strategia Europa 2020,
- Strategia Uniunii Europene pentru regiunea Dunării,
- Al 5-lea Raport privind coeziunea economică, socială și teritorială,
- Programul național de reformă PNR 2019,
- Planul de Dezvoltare Regională Sud Muntenia 2021 - 2027(ținte pentru 2030, conform Strategiei Nationale).

Noua perioadă de programare reprezintă o oportunitate pentru consolidarea experienței acumulate de țara noastră în perioada de post aderare la Uniunea Europeană în domeniul utilizării resurselor financiare nerambursabile. Alocarea fondurilor europene pentru România în intervalul de timp 2021-2027 impun

pregătirea de documente strategice adecvate fiecărei administrații publice pentru a putea exista o imagine de ansamblu asupra priorităților investiționale și a direcțiilor de absorbție a fondurilor nerambursabile.

Strategia de dezvoltare a comunei Căscioarele reprezintă un instrument de lucru, coordonare și susținere a măsurilor și acțiunilor noi sau revizuite care vor avea un impact asupra comunității locale și vor contribui la dezvoltarea economico-socială locală.

Dinamica dezvoltării impune o actualizare periodică a direcțiilor de dezvoltare, a documentelor de planificare existente și alinierea acestora la abordările strategice la nivele superioare de conducere și organizare.

### **Planul de dezvoltare regională 2021- 2027, subiect intens dezbătut în Regiunea de Dezvoltare Sud-Muntenia**

Prima întrunire a Grupului de Parteneriat Local pentru elaborarea Planului de Dezvoltare Regională 2021-2027, organizată în județul Prahova de către reprezentanții ADR Sud Muntenia, a avut loc în noiembrie 2019, la Ploiești.

În cadrul acestei întruniri, a fost prezentat reprezentanților autorităților publice locale din județele regiunii, modificările noului cadru pentru politica de coeziune a Uniunii Europene: mai puține obiective de politică și, implicit, mai puține axe de finanțare pe domenii de acțiune.

**Conform informațiilor făcute publice, obiectivele de politică strategică vor scădea de la 11 la numai 5:**

**OP 1 – O Europă mai inteligentă** (care cuprinde domeniile \* cercetare și inovare, \* servicii publice digitale, \* digitalizare și bandă mai largă și \* întreprinderi mici și mijlocii), suma alocată României fiind de circa 6 miliarde de euro;

**OP 2 – O Europă mai ecologică**, cu emisii scăzute de carbon (\* energie, \* schimbări climatice, \* apă și ape uzate, \* gestionarea deșeurilor, \* biodiversitate și \* mobilitate multimodală în mediul urban), suma alocată României fiind de circa 5,1 miliarde de euro;

**OP 3 – O Europă mai conectată** (\*transport și \* digitalizare și bandă largă);

**OP 4 – O Europă mai socială** (\* politicile pieței muncii, \* educație, \* incluziune, sărăcie și \* sănătate), ultimele având o alocare financiară pentru România de circa 5 miliarde de euro;

**OP 5 – O Europă mai aproape de cetățeni** (dezvoltarea teritorială/urbană), cu o valoare a alocării pentru România de circa un miliard de euro.

Una dintre noutățile importante din viitoarea perioadă de programare este posibilitatea ca fiecare regiune a țării, inclusiv Regiunea Sud Muntenia, din care face parte și județul Călărași, să propună propriile direcții generale pentru care să se solicite finanțare europeană. Astfel, până la finalul anului 2019 și începutul anului 2020, vor avea loc întâlniri ale autorităților responsabile pentru stabilirea obiectivelor de investiții și de servicii destinate comunităților regionale și județene.

Cele 5 obiective strategice majore identificate la nivel european în ceea ce privește următoarea perioadă programatică, 2021- 2027, va implica un buget de 27 de miliarde de euro, cu 8% mai mare față de actuala perioadă programatică, 2014 – 2020 .

În 20 februarie 2020, Ministerul Agriculturii și Dezvoltării Rurale a făcut precizări cu privire atât la bugetul alocat agriculturii românești în perioada 2021 – 2027, cât și în ce direcții vor fi proiectate aceste sume. Astfel, nu mai puțin de 13 miliarde de euro vor putea fi accesate pe diferite programe destinate agro-zootehniei României.

## Rolul și importanța prezentei strategii

Rolul unei strategii de asemenea importanta, consideram ca trebuie sa fie CLARĂ, CONCISĂ si pe INTELESUL TUTUROR, dar mai ales, trebuie sa fie verificata periodic (semestrial sau anual) pentru a se putea interveni operativ pentru infaptuirea partiala sau integrala a obiectivelor propuse.

Intreaga comunitate a comunei Căscioarele, trebuie sa cunoasca prevederile strategiei, sa le inteleaga si sa lupte pentru aplicarea documentelor tehnice care vor rezulta in urma aplicarii acestei strategii.

Strategia trebuie sa porneasca de la situatia existenta, cuprinzand si realizările comunei Căscioarele, pentru identificarea directiilor si resurselor necesare dezvoltarii sociale si economice a localitatii.

Alesii locali, functionarii din aparatul administrativ al comunei Căscioarele si mai ales cetatenii, vor intelege care este locul si rolul lor in cadrul strategiei, care este locul pe care comuna Căscioarele il are si care ar putea sa-l aiba in contextul dezvoltarii generale, nationale cu mentinerea si valorificarea specificului local.

In strategie se va sintetiza foarte bine faptul ca alesii locali (primarul si consilierii), in timpul mandatului lor pun accentul in principal pe doua paliere:

- ✚ Asigurarea mangementului administrativ - respectiv functionarea serviciilor publice si aplicarea masurilor adoptate la nivel national sau judetean in domeniile care vizeaza administratia publica locala, si
- ✚ Initierea unor proiecte de dezvoltare, astfel incat sa se indeplineasca programul politic electoral pe baza caruia au fost alesi la nivel local.
- ✚ Adoptarea de catre comunitatea Căscioarele a prezentei strategii, 2021 -2030, va contribui la realizarea unor documentatii tehnice, la un standard superior fata de cel aprobat anterior, mai exact in 2014.

## *Scopul strategiei de dezvoltare*

Strategia de dezvoltare a comunei Căscioarele, are drept scop atingerea unei dezvoltări locale durabile care să angreneze creșterea nivelului de trai al populației. În vederea îndeplinirii acestei tințe strategice este necesar a fi încadrate direcțiile de acțiune stabilite în concordanță cu nevoile comunității într-un document programatic, bază pentru planificarea resurselor în atingerea obiectivelor propuse.

Ca urmare a implementării strategiei de dezvoltare locală, se dorește transformarea comunei Căscioarele într-o zonă atractivă din punct de vedere turistic și cultural, stabilă și viabilă pentru mediul privat și cel investițional, capabilă să ofere locuitorilor săi condiții decente de viață și acces la servicii de bază precum și la o infrastructură adecvată. De asemenea prin intermediul documentului programatic pentru perioada 2021-2030, este vizat și mediul înconjurător, protejarea acestuia și orientarea activității factorilor interesați de progresul economic și social al comunității pentru a putea suține o dezvoltare durabilă a comunei Căscioarele.

Necesitatea Strategiei de dezvoltare a comunei Căscioarele, derivă din faptul că în cadrul acesteia sunt trasate și stabilite prioritățile investiționale în acord cu viziunea populației și administrației publice locale. Mai mult, acest document programatic furnizează șablonul necesar coordonării pe termen lung al planificării și gândirii strategice între sectorul public și cel privat.

## Metodologia de elaborare

Elaborarea Strategiei de dezvoltare a comunei Căscioarele, pentru perioada 2021 -2030 a urmărit în mod constant respectarea criteriilor de calitate utilizate la nivel european pentru evaluarea documentelor strategice, respectiv: relevanță, eficacitate, eficiență, consecvență și coerență, pragmatism, sustenabilitate, aranjamente de management și monitorizare.

Prin viziunea și obiectivele propuse, strategia de dezvoltare a comunei Căscioarele, a fost elaborată în acord cu politicile comunitare, strategiile de la nivel național, programele și documentele programatice de la nivel județean și regional, asigurând beneficiul integrator al planului de investiții propus.

Momentul întocmirii strategiei este unul esențial având în vedere rolul important al acesteia în pregătirea comunității locale și a administrației publice a Comunei Căscioarele, pentru noua etapă de programare a fondurilor europene pentru perioada 2021 – 2030.

Din punct de vedere structural, strategia de dezvoltare a comunei Căscioarele este compusă din patru părți, respectiv:

- **analiza diagnostic** – în această parte au fost analizați principalii indicatori reprezentativi din domenii precum mediul economic, demografic, infrastructură, sănătate, resurse umane etc. prin utilizarea celor mai recente date statistice obișnute;
- **planificarea strategică** – această parte reflectă planurile de acțiuni viitoare ale comunei Căscioarele, propuse a fi realizate, cu accent pe cele prioritare în funcție de nevoile identificate și opinia factorilor decizionali implicați;

- **analiza SWOT** – în această parte au fost identificate punctele tari și slabe ale comunei Căscioarele , precum și oportunitățile de dezvoltare și amenințările identificate ca urmare a analizei diagnosticului actual al comunității;
- **implementarea și monitorizarea** – această parte cuprinde metodele și instrumentele de verificare a implementării strategiei de dezvoltare de către administrația publică locală.



In imagine: Asfaltare drumuri interioare, Căscioarele;

## Radiografia stadiului actual de dezvoltare socio-economică a comunei Căscioarele

- Realizarea primei etape a presupus culegerea de date statistice și interpretarea acestora cat mai aproape de situația prezentă. Analiza stadiului actual al comunei Căscioarele s-a interconectat cu analiza principalelor documente de programare strategică de la nivel județean, regional și național pentru o evidențiere clară a tendințelor și direcțiilor de dezvoltare.
- Importante în analiza stadiului socio-economic al comunei Căscioarele au fost și informațiile și datele statistice emise de Institutul Național de Statistică, respectiv cele furnizate de către Direcția Regională de Statistică Călărași pentru perioade cuprinzand anii 2010 – 2020(ianuarie).
- De asemenea, etapa de culegere a datelor a inclus trimiterea de cereri de informații către instituții publice locale și județene,colectarea și interpretarea datelor furnizate. În acest sens analiza statistică a comunei Căscioarele a încorporat informații și date furnizate de Oficiul Registrului Comerțului, Agenția Județeană pentru Ocuparea Forței de Muncă Călărași, Inspectoratul Județean Pentru Situații de Urgență Călărași, Primăria Comunei Căscioarele,etc.
- Astfel, a fost asigurată în cadrul elaborării strategiei, consultanța cu caracter participativ a părților interesate prin intermediul solicitărilor de informații publice.

## Situație curentă

- Localizare și accesibilitate
- Poziția geografică

### PREZENTARE GENERALĂ

**Căscioarele** este o comună din Județul Călărași, în sud-estul României, formată dintr-un singur sat, satul de reședință cu același nume, Căscioarele.

Comuna Căscioarele este așezată în Microregiunea Greaca, de-a lungul văii Dunării în sud-estul câmpiei Burnazului, la extremitatea vestică a județului Călărași. Situată pe o terasă înaltă a Dunării, la 55 - 60 m altitudine absolută, cu un relief total diferit de restul județului, semicolinar, este intersectată de paralela 44 grade 07 minute 28 secunde latitudine nordică și de meridianul 26 grade 13 minute 04 secunde longitudine estică.

În acest cadru geografic, comuna Căscioarele, așezată de-a lungul Drumului Național(41) Oltenița - Daia, pe malul drept al raulețului "Zboiul" și a lacului "Cătăluil", se găsește față de localitățile urbane cele mai apropiate la 20 de Km de Oltenița, 55 Km față de București, 60 Km față de Giurgiu și 90 Km față de Călărași - reședința de județ.

Localitatea se prezintă astăzi ca o așezare compactă având cartiere numite: "Deal", "Vale", "Atarnati" și "Talaba" - veche denumire cumane ca și Cătăluil.

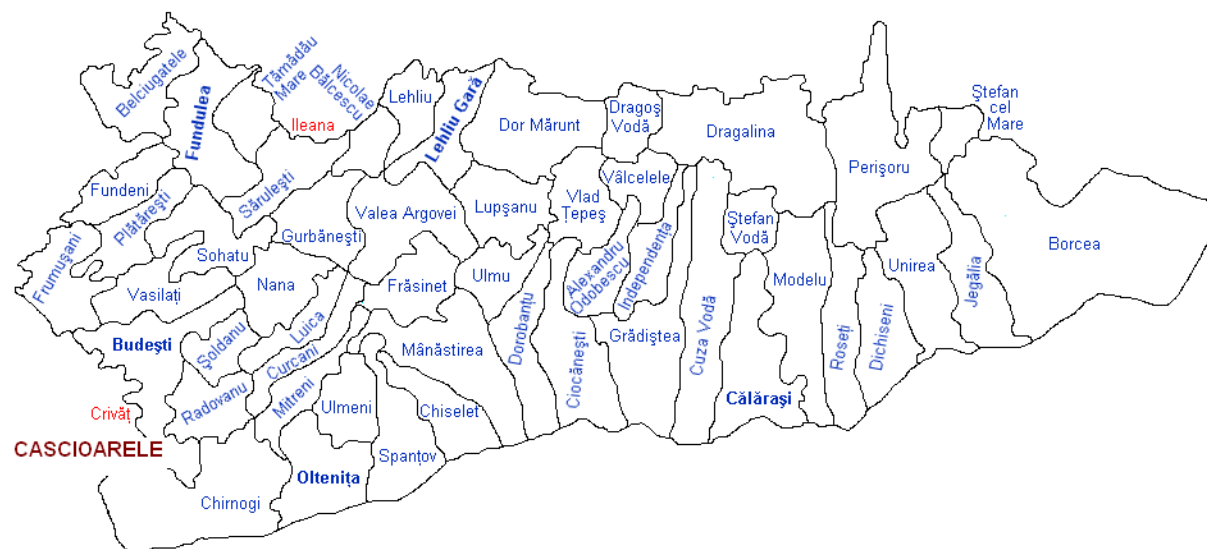
### AȘEZAREA ÎN CADRUL CAMPIEI ROMÂNE - VECINĂȚI

Comuna Căscioarele se află în cadrul județului Călărași în extremitatea vestică. Din punct de vedere geologic, zona aparține în întregime reliefului de luncă și câmpie, Campia Burnazului ce face parte integrantă din Campia Română. Aspectul major al regiunii este acela al unei câmpii ce se înclină ușor atât de la vest la est cât și pe

direcția nord-sud.Comuna Căscioarele se învecinează: în partea de N-E cu comuna Radovanu, la E se învecinează cu comuna Chirnogi,la S cu fosta baltă Greca,ac-tualmente S.C.Agro Chirnogi S.A. ,la N-V Căscioarele se învecinează cu localitățile Hotarele si Crivăț, la V se învecinează cu Greca(localitate apartinand judetului Giurgiu).

## HARTA AȘEZĂRII COMUNEI CĂSCIOARELE ÎN CADRUL JUDEȚULUI CĂLĂRAȘI

Fig.1.-Harta localităților judetului Călărași – sursa:Wikipedia



Reprezentarea de mai sus pune în evidență poziția geografică a comunei Căscioarele(cu rosu), sudică în cadrul României și ca extremitate vestică în cadrul județului Călărași.

## *Considerații istorico - geografice*

- **Aspecte din istoricul comunei**
- **Atestări documentare și arheologice**

### **Cadrul natural și habitatul**

Căscioarele reprezintă o zonă distinctă atât geomorfologic cât și microclimatic (adăpost și expunere sudică), fapt ce a creat întotdeauna condiții foarte bune de locuit pentru comunitățile umane, de-a lungul preistoriei și istoriei.

Configurația terenului, meandrele raulețului Zboi, lacul Cătălui, versanții lacului și ai bălții, fosta balta Nichitinu, pădurea înconjurătoare de pe terasa și din baltă, insula de pe lacul Cătălui (Ostrovel), bogăția în pește și în stuf, au oferit condiții ideale de adăpost și hrană.

Cercetările arheologice întreprinse în zonă, atestă o locuire în zona Cătăluiului și pe Ostrovel, încă de pe la 4000 - 3900 î.Hr.

În așezările neolitice de la "D'aia parte", Fantana lui Brebu, au înflorit culturile Dudești și Gumelnița.

Locuirea continuă în epoca bronzului cu cultura Glina și apoi în cele două faze ale epocii fierului (Hallstatt și Latene). Maxima înflorire a așezărilor de aici fiind în secolul II și I î.Hr. - I. d.Hr.

O locuire remarcabilă este demonstrată pentru epoca getică din secolele IV - I î.Hr. de cercetările arheologice efectuate între anii 1987 - 1991, când se descoperă în siturile de la Suvita Hotarului, Suharna, Cătălui, Ostrovel, Coinea I, Coinea II și D'aia parte un număr de peste 15 așezări omenești.

Condițiile microclimatice de hrană și adăpost, de refugiu în balta și păduri, și de apărare în cetatea de la D'aia parte, susțin ipoteza unei puternice uniuni de triburi cu centrul politic la D'aia parte și magico - religios pe Ostrovel (sanctuarul de aici).

Pentru evul mediu timpuriu, descoperirile demonstrează pentru secolele VI - VII o locuire mai puțin numeroasă, reprezentativă fiind așezarea de la Suvita Hotarului, ce aparține complexului cultural numit în literatura de specialitate: Ipotești - Ciurel - Candești.

În perioada secolelor XIV-XVI, apar în izvoare, legat de Mănăstirea Cătălui sate de clăcași, demonstrând din nou o locuire intensă, precum: Bujorani (pe Cătălui), Cătălui, Suharna, Marotinu (în apropiere de Suharna, cu un iezor de peste și 100 case de rumani în 1547), Ghindeni (între Radovanul și Căscioarele) și apoi Căscioarele.

Este interesant de remarcat și faptul că, atât așezările din neolitic, din epoca bronzului și de cea a fierului, precum și cele din epoca medie, din epoca modernă și chiar contemporană, sunt legate de bogăția izvoarelor naturale cu apă potabilă de la Suvita Hotarului, Suharna, Cătălui, Coinea, Valea Coșarului, Faur.

Mai tarziu, de-a lungul acestor izvoare, pe versantul vestic al Cătăluiului, apare localitatea Căscioarele, vatra satului fiind deasupra izvoarelor, transformate în fantani cu țeavă.

În epoca modernă, pornind de la baza versantului și aceste fantani satul se extinde în sus odată cu săparea manuală a unor puțuri.

### ***Primele atestări documentare ale localității Căscioarele***

În general toate atestările documentare ale zonei au ca punct central Mănăstirea Cătălui - cea mai importantă așezare (complex monastic și feudal) din zonă și poate cea mai importantă mănăstire din sudul Munteniei, de care sunt legate colateral celelalte mici localități.

Prima atestare documentară este cea a satului Bujorani de pe Cătălui și în același timp prima atestare a Cătăluiului - la 8 ianuarie 1392 (D.R.H. , B,I, Țara Românească, Doc. 17), printr-un act prin care Mircea cel Batran, întărea (ctitoria sa de pe Valea Oltului), "și alt sat pe Cătălui, numit Bujorani, cu tot hotarul"

Urmașii marelui domnitor, Radu II Prasnaglava în 19 iunie 1421, Dan II în 12 decembrie 1424, Alexandru I Aldea în 23 iunie 1436, Basarab II în 9 ianuarie 1443 și Vladislav II în 7 august 1451 ( D.R.H. B, I, Doc. 49, 56, 77, 96, 107), reantaresc dania făcută de Mircea, adăugand în plus "satul de la Cătălui cu metohurile și cu moara". Urmează apoi 2 și 10 septembrie 1439, cand Vlad Călugărul, întărește lui Staico (logofăt de Bajești) "jumătate din Suharna" (Ibidem, Doc. 243 - 244).

Jupanița Caplea din Clătești, fiica Mariei din Florești și a lui Teodosie din Periș (fiul lui Neagoe) mare ban al Craiovei, după întoarcerea din pribegie din Țara Ungurească "unde și-a cheltuit sculele de zestre" ( D.I.R. B, Sec. XVI, V - III, Doc. 47 din 12 nov. 1555), se căsătorește cu Stan din Corbi, (mare spătar între 1568 - 1579) și fondează mănăstirea Cătălui în 1577.

### ***Prima atestare documentară a Căscioarelui***

Are loc la 26 februarie 1576 ( D.I.R. B, Sec.XVI, V, 4, Doc. 217), cand domnitorul Alexandru Mircea întărește lui Stan din Corbi și jupaniței Caplea "Radovanul de Mijloc și un sat anume Ghindeni, cu tot hotarul, pana la hotarul cu Căscioarenilor".

În ordine cronologică urmează patru documente din 10 noiembrie 1579, 12 decembrie 1579, 27 ianuarie 1581 și 24 februarie 1581 (Ibidem, Doc. 427, 436; V, 5, Doc. 11 și 13), prin care Mihnea Turcitul, fixează hotarele "ocinei" Sfintei Mănăstiri cu hramul Sf. Nicolae: "de la Crangul Popii, peste Suharna, pe la gura Cotuiului, peste garla de la vărsare drept la plopii cu solzi, peste mlajet la apa Dunării, iar de aici pe Dunăre în sus, la privalul lui Manea Văcariul și pe grindul mare până la suvaita pe coada Iarovului, peste Nichiteni la gura Cătăluiului, iar de aici pe Cătălui în sus până la gura Suvitei, la drumul Căscioarelor și de aici pe Suvita până la stejarul din drum".

Căscioarele va apare apoi în numeroase documente de după 1580 precum:

În 1582 (Ibidem, Doc.444, V, 5, Doc.17) Mihnea Turcitul da lui Dobre, Dragoi, Neagoe, Onisian, și feciorilor lor "ocina la Căscioarele" din partea Opri 15 stanjeni din camp, din moara, din apă.

***Concluzionand, se poate enumera în ordine cronologică atestările documentare ale zonei:***

- Localitatea Bujorani, sat pe Cătălui în com. Căscioarele (azi dispărut) - atestat 1392,
- Localitatea Cătălui, sat lângă fosta mănăstire în com. Căscioarele (azi dispărut) - atestat 1451,
- Localitatea Cornățel (azi loc. Mănăstirea - jud. Călărași) atestat 1492,
- Localitatea Suharna, sat pe malul Soarnei în com. Căscioarele (azi dispărut) atestat 1493,
- Localitatea Ghindeni, sat între Căscioarele și Radovanu (azi dispărut) atestat 1576,
- Localitatea Căscioarele (azi comuna Căscioarele - jud. Călărași) atestat 1576,
- Localitatea Nichitinul (balta dispărută după desecarea din 1965,
- Localitatea Nenciulesti (azi comuna Chirnogi - jud. Călărași).

Informatii din „Monografia Comunei Căscioarele” – [www.primariacascioarele.ro](http://www.primariacascioarele.ro) -

## Caractere fizico-geografice

- **Relieful**
- **Geologia și evoluția paleogeografică**
- Din punct de vedere geostructural, relieful județului Călărași, județ din care face parte comuna Căscioarele, se suprapune Platformei Valahe (V. Mutihac, L. Ionesi, 1974)<sup>1</sup>, care, împreună cu Platforma Prebalcanică, compun Platforma Moesică.
- Altitudinile cele mai mari ale județului se află în partea de est, la contactul cu Campia Burnazului(83 m – dealurile Radovanului), iar cele mai mici în Balta Borcei(8 – 10m), Călărașii fiind județul cu cele mai reduse altitudini maxime.
- Teritoriul județului este traversat de trei drumuri naționale importante care leagă Bucureștiul de Oltenița și Călărași, precum și cel de pe malul Borcei și Dunării, de la Fetești la Giurgiu, prin Oltenița. În prezent, teritoriul județului este traversat de autostrada soarelui care face legătura dintre capitală și Constanța.
- Din punct de vedere al marilor unități de relief deosebim:
  - Campia bărăganului sudic, cuprinsă între valea Ialomiței, Mostiștea și Dunăre.
  - Campia Mostiștei, cuprinsă între Argeș și Valea Mostiștei.
  - Lunca Dunării de la Căscioarele până la Călărași.

---

<sup>1</sup> Mutihac V., Ionesi L., (1974), *Geologia României*, Editura Tehnică, București / Tudor C. "Judetul Calarasi" – Monografie – 1995 .

- Balta Borcei, de la Călărași până la calea ferată, Fetești-Cernavodă, cunoscută sub numele de balta Ialomitei.

- **SOCLUL**

- Specificul structural al Platformei Valahe îl constituie în bază, soclul rigid format din șisturi cristaline metamorfice și roci magmatice, peste care se depun câteva cicluri sedimentare, până la cretacic inclusiv.

- Soclul cristalin este consolidat sub formă de platformă încă de la începutul paleozoicului (acum 500 mil. de ani), când a fost nivelat puternic de eroziune și transformat într-o câmpie de tip pediplenă – pediplena soclului precambrian.

### **CUVERTURA**

- Forajele de largă referință (Șoldanu-1.715m, Călăreți-3.168m), din apropierea teritoriului studiat au arătat că în evoluția ulterioară consolidării, soclul platformei a suferit mișcări de basculare care au determinat transgresiuni și regresii marine.

- În timpul orogenezei hercinice acest soclu se scufundă și peste el, se depun formațiuni ale carboniferului inferior și mediu, atinse în forajul de la Șoldanu, județul Călărași, la 1.715m, groase de circa 940m (T.Brandabur, 1966 Harta Geologică R.S. România, foaia București )

- Urmează o exondare creându-se o nouă suprafață de eroziune, echivalentă cu așa numită peneplena posthercinică. Cu mișcările hercinice, regiunea intră sub influența geosinclinalului carpatic și apoi a orogenului carpatic. Acum au loc lăsări subsidente (Kimmerice vechi), care instalează aici Marea Triasică. Se depun sedimente groase de gresii, calcare, conglomerate, marne. După o nouă exondare în jurasicul inferior, urmează scufundarea impusă de mișcările Kimmerice noi, când se sedimentează formațiunile jurasice (medii și superioare) compuse din calcare și gresii nisipoase, groase de circa 1.000m.

- Sedimentarea continuă și în tot cretacicul, cu excepția ridicării din aptian când se formează un relief subaerian .
- În urma mișcărilor laramice întreaga platforma a fost exondată și supusă pleneplemzării tot timpul paleogenului. Această suprafață de eroziune, numită de D.Paraschiv (1966) peneplena moesică și de P. Cotet (1967) peneplena valaha "constituie un important punct de reper în evoluția paleogeografică a Campiei Romane, separând ciclul paleotectonic de cel neotectonic" (P.Cotet,1967).
- De la acest reper tectonic stratigrafic, coloana de deasupra este alcătuită din formațiuni neogene și cuaternare, cu unele discontinuități, ceea ce indică faze când teritoriul a fost exondat și astfel au lipsit condițiile de sedimentare.
- Formațiunea cea mai caracteristică, care umple spațiul dintre cretacic și suprafața scoartei terestre, este de vârstă pliocenă, alcătuită din calcare marnoase, argile și nisipuri. Lacul pliocen, cu ultima fază levantină este cel în care s-au depus formațiunile fluvio-lacustre ce caracterizează coloana litologică imediat sub depozitul loessoid. Formațiunile cuaternare care acoperă pe cele pliocene, sunt alcătuite din pietrișuri, nisipuri, argile și alte depozite loessoide.

Sub raport litologic, stratele de Frățești sunt alcătuite din pietrișuri, nisipuri și argile de vârstă pleistocen inferior peste care urmează depozitele loessoide cu grosimi 15-20 m de vârstă pleistocen mediu.

Hidrografia județului, este tributară în totalitate fluviului Dunărea, ce limitează la S și SE teritoriul județului. Pe lângă cele două râuri importante (Argeșul și Dambovița), celelalte cursuri de apă, aparțin rețelei autohtone, mai importante fiind Mostiștea și sistemul Barza-Gălățui.

**ARGEȘUL** - Râul Argeș este un curs de apă din S-SE României, afluent al Dunării la Oltenița. Are 350 km iar suprafața bazinului hidrografic este de 12.550 km<sup>2</sup>. Izvorăște din partea central-vestică a culmii principale a Munților Făgăraș prin doi afluenți: Buda și Capra.

**Argeșul** intră în județ în apropierea localității Budești și se varsă în Dunăre în amonte de Oltenița, traversând județul Călărași pe o lungime de 37 km.

De la izvor și până în zona municipiului Pitești, râul Argeș are o direcție de curgere N-S, drenând mai întâi pantele sudice ale Munților Făgăraș, străbate apoi Muscelele Argeșului și Dealurile Argeșului, iar după ce separă Piemontul Cotmeana (în V) de Piemontul Cândești (în E), intră în câmpie, unde udă multe subunități din Câmpia Română. Debitul mediu multianual variază între 19,6 m<sup>3</sup>/s în cursul superior, 40 m<sup>3</sup>/s la ieșirea din zona piemontană și 73 m<sup>3</sup>/s la vărsare. Pe cursul superior al râului Argeș s-a construit un sistem hidroenergetic constituit din 17 hidrocentrale (Argeș, Cerbureni, Oești, Albești, Curtea de Argeș, Zigoneni, Băiculești, Budeasa, Merișani etc.). Valea superioară a râului Argeș se încadrează într-o interesantă și neasemuită zonă turistică străbătută de șoseaua națională Transfăgărășan. Afluenți principali: Vâlsan, Râul Doamnei, Sabar, Dâmbovița, Neajlov.

Pe cursul inferior al râului Argeș a fost construit barajul Mihăilești, situat la aproximativ 20 km de București, în județul Giurgiu, la intrarea în localitatea Mihăilești. Lacul de acumulare are lungimea de 8 km, lățimea maximă de 3 km și adâncimea maximă de 22 de metri.

**Zboiul-** reprezintă un alt reper hifrografic ce ține de relieful comunei Căscioarele, fiind un rau de dimensiuni reduse ce izvorăște de la circa 4 km N de localitatea Prundu(Jud.Giurgiu).Are o lungime efectivă de 34 km și un bazin hidrografic de circa 83.5 kmp. Sectorul permanent al raului ține de la V de satul Zboiu până la barajul lacului Cătălui, pe o lungime de circa 27 km.

### ***Lunca Dunării***

Marginește estul Burnazului pe o distanță de 28-30 km și localitățile(de la est la vest): Chirnogi, Căscioarele, Greaca, Prundu, Puieni și Băneasa.

Lățimea luncii este maximă în dreptul localității Căscioarele, unde are 9.5km și minimă la Chirnogi unde are 5.5 km. Cunoscută în vechime sub numele de Iezerul Grecilor și apoi de Balta Greaca, cu o suprafață de peste 35 000 ha, compusă din Lacul Greaca și balta Căscioarele-Chirnogi, o importantă sursă piscicolă, a dispărut după desecare și uriașe lucrări de hidroameliorații. În anul 1962 se construiește digul de protecție de-a lungul Dunării, punând capăt revărsărilor anuale de primăvara ale acesteia. Construcția digului înaintea dinspre Giurgiu în aval până la Oltenița.

## CLIMA

Prin poziția sa în cadrul Campiei Burnazului, ca parte integrantă a Campiei Romane, comuna Căscioarele beneficiază de un climat temperat-continental cu veri foarte calde și ierni relativ reci, marcate uneori de viscole puternice.

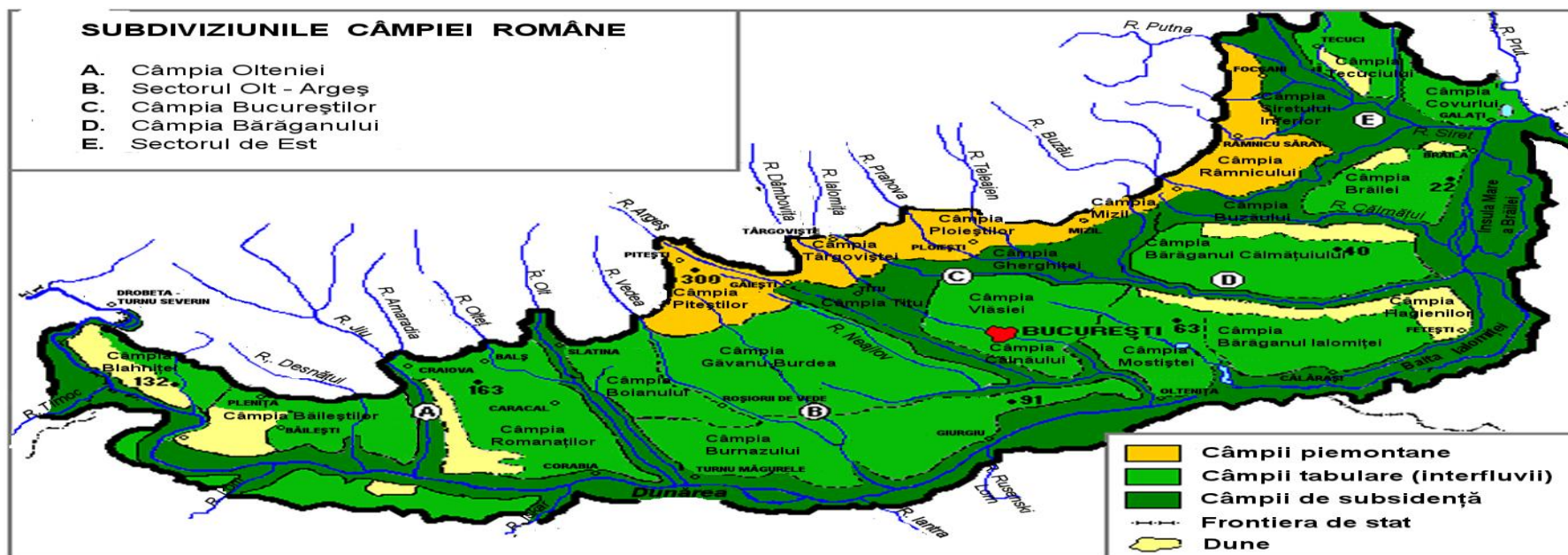


Foto: Campia Română – Sursa: Wikipedia

Climatul Campiei Române, are caracteristici ce amprentează prin specificul zonei localitățile județelor pe care le cuprinde. Astfel, în vest se resimt influențe mediteraneene, în timp ce în est amprenta continentală este mai accentuată. În deosebi estul este caracterizat de veri fierbinți și ierni geroase. Crivățul, un vânt rece și uscat vine iarna dinspre nord-est. Temperatura medie multianuală este de 8-11°C, media lunii iulie este de 18-23°C, a lunii ianuarie variază între -3 — -5°C în est și -1 — -3°C în vest. Valoarea medie multianuală a precipitațiilor este de sub 500 mm în est și de 500-700 mm în vest.

## **Factorii genetici ai climei**

### **• Factorii radiativi**

Toate procesele fizice, chimice și biologice de la nivelul suprafeței terestre și din atmosferă sunt determinate de energia radiantă a soarelui. Radiația globală este determinată de unghiul înălțimii soarelui deasupra orizontului și de particularitățile suprafeței solului.

Radiația globală este în legătura cu durata de strălucire a soarelui, care este în jur de 2100 ore dar este influențată de distribuția nebulozității.

### **• Factorii fizico-geografici**

Relieful constituie prin orientare, altitudine sau declivitate un factor deosebit de important ducând la modificări climatice. Înșușirile altimetrice și litologice ale reliefului, precum și orientarea văii Dunării vest-est precum și de expunerea sudică a teraselor ușor dispuse în pantă face ca relieful să se încadreze în categoria șesurilor de tipul câmpiilor de loess, cu forme netede, ușor înclinate și ondulate, cu energie redusă și altitudini joase.

### • Regimul temperaturii aerului

Conform datelor din atlasul Climatologic al României, teritoriul estului Burnazului și al localității Căscioarele, aflată aproximativ la jumătatea acestuia, se află între izotermele anuale de 11 grade C și respectiv 12 grade C, deci temperatura medie multianuală este de peste 11 grade C.

Ca stații meteorologice reprezentative ale zonei, au fost luate în studiu datele de la stația Băneasa-Giurgiu (aflată la cca 30 km vest de Căscioarele) și stația Oltenița (aflată la 20 km est de Căscioarele). Din datele furnizate de aceste stații în perioada studiată, temperatura multianuală a fost de 11,6 grade C la stația Oltenița și de 10,6 grade C, la stația Băneasa-Giurgiu. Stațiile sunt situate la o distanță de cca 40 km în linie dreaptă, pe direcția E-V.

Din temperaturile înregistrate constatăm existența unor condiții favorabile creșterii și dezvoltării plantelor în perioada de vegetație (martie-octombrie) și chiar condiții prielnice unor culturi pretențioase cum ar fi amenajarea unor orezării în zona Căscioarele-Chirnogi, pe baltă și terenurile I.A.S. Chirnogi.

Datele prezentate în tabelele următoare și reprezentate grafic, ne indică o creștere a temperaturii din a doua decadă a lunii ianuarie de 4,3° C până în a doua decadă a lunii iulie cu valoare medie de 23,2° C, după care scad din nou.

### ***Temperaturi medii lunare multianuale***

Amplitudinea termică multianuală este de 25,4°C, valori care reflectă caracterul continental al climei. Circulația maselor de aer se face destul de rapid, de ea depinzând temperaturile medii zilnice foarte variate. Durata intervalului cu temperaturi medii zilnice mai mari sau egale cu 10°C depășește 200 de zile. Frecvența medie anuală a zilelor de vară cu temperaturi maxime mai mari sau egale cu 25° C este de 100-115 zile, iar frecvența anuală a zilelor tropicale cu temperaturi maxime mai mari sau egale cu 30°C este de circa 40 zile, (Tabelul nr.1).

Tabelul nr. 1 Temperaturi medii lunare și multianuale ale aerului Stația Oltenița

I	II	III	IV	V	VI	VII	VIII	IX	X	XI	XII	Media anuala
0,9	0,6	5,1	11,3	17,6	21,5	23,3	22,8	17,7	11,5	4,7	0,1	11,4

Sursa: Date de la stația meteorologică Oltenița, 2015

### *Temperaturi medii anotimpuale*

ANOTIMPUL			
PRIMĂVARA	VARA	TOAMNA	IARNA
11,3	23	11,3	0,5

Tabelul nr.2 Temperaturi medii anotimpuale / Sursa: Date de la stația meteorologică Oltenița, 2015

### *Maxime și minime absolute*

Temperatura maximă absolută (+40 grade C) s-a înregistrat la Oltenița în august 1987 iar minima absolută , în același an, în luna ianuarie(-25 gradeC).

Între maxima absolută (+40 gradeC) și minima absolută(-25 grade C) există o amplitudine termică de 65 grade C, care arată și evidențiază caracterul continental al climei.

## **Regimul umidității**

Umiditatea este dată de evaporarea apei bălților, râurilor și pârâurilor. Caracterizarea umidității aerului este dată de valorile umezelii relative și absolute.

Umiditatea relativa care arata gradul de saturație al atmosferei, se exprimă prin raportul între cantitatea de vapori existentă în aer și cantitatea maximă corespunzătoare temperaturii aerului. Regiunea studiata are umiditatea relativa cu peste 30% mai mare iarna decât vara.

Tabelul nr. 3 Umezeala relativa medie lunară multianuală (%)

I	II	III	IV	V	VI	VII	VIII	IX	X	XI	XII	Media anuala
91,7	91,2	85,5	80,0	77,0	80,3	78,5	79,1	81,2	85,6	92,3	93,9	84,72

Sursa: Date de la Stația Meteorologică Oltenița, 2015

Valoarea maximă a umidității relative se înregistrează în luna decembrie (93,9%) și valoarea cea mai scăzută în luna mai (77,0%).

## **Regimul nebulozității**

**Nebulozitatea** reprezintă gradul de acoperire al cerului cu nori. Norul constituie un sistem coloidal format din picături de apă sau cristale de gheață de diferite dimensiuni, aflate în suspensie la diferite înălțimi. Nebulozitatea se exprimă în optimi din boltă cerească ( $1/8..8/8$ ). Astfel, dacă pe bolta cerească există doar "urme" de nori, gradul său de acoperire este mai mic de  $1/8$ . Nebulozitatea este maximă atunci când, într-o regiune, cerul este acoperit în întregime cu nori (gradul de acoperire este de  $8/8$ ). În funcție de plafonul norilor, adică de înălțimea bazei lor deasupra suprafeței solului, putem vorbi de nori joși, medii și înalți. Partea atmosferei în care se

observă de obicei norii a fost împărțită în acest sens în trei "etaje" (superior, mijlociu și inferior). Spre exemplu, la latitudini mijlocii, înălțimile aproximative ale limitelor etajelor sunt următoarele: - etajul superior: de la 5 la 13 km; - etajul mijlociu: de la 2 la 7 km - etajul inferior: de la suprafața terestră la 2 km.

### **Nebulozitatea joacă un rol important în determinarea climatului unei regiuni.**

Datele înregistrate la stația Oltenița în intervalul 1994-2015 arată o scădere a numărului de zile cu cer acoperit din martie până în august când se înregistrează minim 2 zile și o creștere până în decembrie la valori maxime 12,9 zile. Valoarea maximă lunară a nebulozității se înregistrează în februarie 7, iar minima 2,0 în august. Nebulozitatea variază de la o lună la alta, remarcându-se un maxim principal iarna și un minim principal vara. Nebulozitatea medie anuală este sub 5 zecimi. Zilele cu cer acoperit sunt în număr de 85-100 zile, iar al celor cu cer senin este de peste 80. Durata de strălucire a soarelui în perioada rece a anului (octombrie-martie) este de 610-645 ore, iar în intervalul cald (aprilie -septembrie) de 1600-1650 ore.

Asadar, expunerea solara a zonei este foarte mare, acesta fiind un plus in ceea ce priveste calitatea solurilor si a posibilitatilor de dezvoltare a agriculturii locale mari cat si a celei de mici dimensiuni.

Tabelul nr. 4 Nebulozitatea medie lunară și anuală (zecimi)

I	II	III	IV	V	VI	VII	VIII	IX	X	XI	XII	Media anuală
6,2	7	4,8	3,5	3,3	2,8	2,5	2,0	2,2	2,9	4,8	6,1	4,2

Sursa: Date de la Stația Meteorologică Oltenița , 2015.

### ***Temperatura solului***

În cursul unui an, temperatura la suprafața solului înregistrează un minim în ianuarie și un maxim în iulie . Minimul din ianuarie atinge valori medii sub  $-4^{\circ}\text{C}$ . Din februarie, temperatura pe suprafața solului începe să crească; cele mai mari creșteri interlunare ( $8,1^{\circ}\text{C}$ ) se produc în aprilie, fiind cu  $2-4^{\circ}\text{C}$  mai mari ca cele din aer, ceea ce arată că suprafața solului se încălzește mai repede decât aerul . Maximul din iulie al temperaturii solului atinge  $50^{\circ}\text{C}$  cu o medie lunară de  $28^{\circ}\text{C}$ .

Începând din august mediile lunare se reduc treptat, cele mai mari descreșteri interlunare ( $6-8^{\circ}\text{C}$ ) remarcându-se între septembrie și octombrie (fiind cu circa  $1-2^{\circ}\text{C}$  mai mari ca cele din aer).

Contrastul termic dintre cele două luni cu valori extreme (ianuarie, iulie), pune în evidență amplitudinea anuală a temperaturii de pe suprafața solului, care este de  $32^{\circ}\text{C}$  .

Regimul termic de iarnă se caracterizează prin valori termice negative, fapt ce constituie o condiție necesară pentru producerea numeroaselor fenomene meteorologice de iarnă (brumă, ploi, chiciură, ninsoare, strat de zăpadă, depuneri de gheață) .

Un fenomen specific, ce se produce la suprafața solului este înghețul. Durata intervalului fără îngheț cuprins între data medie a ultimului îngheț de primăvară și primul îngheț de toamnă este, în această zonă, de aproximativ 260 zile .

### ***Precipitațiile atmosferice***

Teritoriul localității Căscioarele și zona din jurul său se încadrează într-un regim pluviometric anual cu valori cuprinse între 500-600 mm, deci sub media pe țară, care este de 641 mm. Astfel media multianuală este de 505 mm la stația Oltenița și de 557.1 mm la stația Băneasa.

În perioada 1986-1994, precipitațiile mai bogate au fost la a doua stație datorită poziției sale mai vestice, circulația maselor de aer facându-se aici din sector predominant vestic, în timp ce la Oltenița circulația maselor de aer se face preponderent dinspre NE.

Regimul anual al precipitațiilor este neuniform, existând diferențe mari de la un an la altul. La fel, în timpul unui an, repartitia precipitațiilor pe luni calendaristice este de asemenea neuniformă. La stația Oltenița mediile anuale oscilează între 360.5 mm(1990) și 763.9 mm(1991) iar la stația Băneasa între 120.6 mm(1993) și 825.6 mm (1991).

În timpul unui an normal din punct de vedere pluviometric, cele mai multe precipitații cad în sezonul cald (mai – iulie), când se totalizează 2/3 din cantitatea medie anuală. Cele mai secetoase luni fiind ianuarie și februarie. Durata precipitațiilor poate varia de la câteva minute până la câteva ore sau zile. De-a lungul anilor, cantitățile de precipitații variază foarte mult, frecvența anilor secetoși și a perioadelor secetoase în Bărăgan, este mult mai mare comparativ cu cea a anilor ploioși și a perioadelor ploioase (O. Bogdan, 1980).

## Vegetația

Geobotanic, comuna Căscioarele face parte din zona silvostepii, cu pajiști stepice și pălcuri de pădure (cuprinzând stejarul pufos și stejarul brumăriu) care se întinde în sudul țării în toată partea vestică a Bărăganului (R. Călinescu, 1968)<sup>2</sup> această subzonă cuprinde specii care rezistă la un climat mai uscat.

Localitatea Căscioarele este înconjurată de o salbă de 4 păduri (Tufele Grecului, Mărunța, Crangul Cocoșului, Măgura) la care se adaugă până în 1965 și pădurea din baltă, care a fost defrisată.

---

<sup>2</sup> Sursa: Monografia comunei Căscioarele

De la ocolul silvic Mitreni(Jud.Călărași) și ocolul silvic Comana(Jud.Giurgiu), suprafețele pădurilor sus-menționate sunt:

Nr.Crt.	Denumirea pădurii	Suprafața in Ha	Comuna în hotarul căreia se află
1.	Măgura	738.4	Greaca
2.	Crangul cocoșului	26.7	Căscioarele
3.	Mărunta	29.9	Căscioarele
4.	Tufele grecului	286.3	Căscioarele

Tabel nr. 5 – Păduri/Suprafețe ha

Pădurile din tabel sunt păduri amestecate de foioase, dominate de stejar în care întâlnim ca specii lemnoase:stejarul brumăriu,stejarul pufos,stejarul peduncular,cerul, frasinul,salcamul teiul, arțarul tătăresc,parul, carpenul.Stratul erbaceu este alcătuit din specii caracteristice pădurilor de silvostepa cat și pădurilor de fag, precum:toporasii,mierea ursului,galbinuta, rodul pământului, clopoței, usturoiul, vioreaua.

### ***Speciile ierboase***

Întalnim în special o vegetație dezvoltată pe locul pădurilor de stejar defrișate, pe fruntea teraselor și rapelor, precum: colilia(*Stipa penata*),coada vulpii(*Alopecurus pratensis*),trifoiul(*Trifolium repens*),măzăricea(*Vicia cracca*) sau ciulinul(*Carduus mutans*) cat și o serie de multe alte specii ierboase.

Prin luarea în cultură a zonelor de stepă, pajiștile de stepă au fost deștelenite, astfel că în prezent nu se mai întâlnesc suprafețe cu pajiști naturale . Islazurile actuale ale Bărăganului au vegetație ierboasă secundară (de pârlăoagă), adesea foarte degradată, puternic sărăcită în specii.

Foto: Vegetatie de stepa in Campia Burnazului(ciulini / padure de stejar) Sursa: [www.bioterapi.ro](http://www.bioterapi.ro)



In imagini : natura, specii de plante locale, cadru natural(balta naturala din localitate) - Căscioarele

## Solurile

În cadrul teritoriului administrativ al comunei Căscioarele, solurile au o importantă și calitate deosebite, favorabile multor categorii de culturi cerealiere și legumicole, cât și plante tehnice, dintre care amintim: porumbul, graul, orzul, mazărea, fasolea, soia, floarea soarelui, lucerna.

Solurile sunt determinate de evoluția și condițiile fizico-geografice ale regiunii. Astfel, potrivit poziției sale în cadrul Campiei Romane, solurile de pe raza teritoriului administrativ al localității Căscioarele se înscriu cu precădere în specificul zonei. Predomină așadar, solurile cu o mare preabilitate la culturile agricole, bogate în humus și care aparțin următoarelor clase: molisoluri (Cernisoluri), argiluvisoluri (Luvisoluri), cambisoluri. Dintre molisoluri apar numeroase tipuri, cernoziomul tipic și vermic (se prezintă sub forma unei fașii paralele cu Bălțile Dunării și ca petice în Bărăganul Mostiștei și în sudul Campiei Desnauțiului), cernoziomul cambic (care domină estul Bărăganului, Campia Burnașului și sudul Boianului, sudul Campiei Romanațiului și centrul Campiei Desnauțiului și estul Campiei Blahniței), cernoziomul argiloiluvial (în sudul Campiei Vlasiei, centrul Campiei Boianului, nordul Campiei Burnasului, centrul Campiei Romanațiului și o fașie îngustă în Campia Desnauțiului).

### ***Factorii pedogenetici naturali***

Solul este corpul natural tridimensional, de material relativ afânat, situat la suprafața scoarței terestre (M. Parichi, 2003)<sup>3</sup>.

Principalii factori pedogenetici ai solului sunt:

1. relieful – influențează formarea și repartiția solului atât direct cât și indirect. Influența directă este exercitată prin acțiunea de eroziune. Influența indirectă se observă prin modificarea peisajului geografic.

---

<sup>3</sup> Parichi M., Stănilă Luiza, (2003), *Solurile României*, Editura Fundației România de Măine, București

2. clima – în zona de câmpie clima influențează formarea solului prin elementele sale cum sunt : temperatura, precipitațiile, vântul, insolația etc. Precipitațiile sunt foarte importante deoarece apa care pătrunde în sol aduce cu ea diverse substanțe benefice sau dăunătoare . Temperatura influențează forma sub care cad precipitațiile, evaporarea acestora dar și înghețul și dezghețul solului.
3. vegetația – solul și vegetația se influențează reciproc. Datorită prezenței unor zone de vegetație pe teritoriul României există și zone de soluri corespondente acestora.
4. apa freatică – intervine în formarea și evoluția solului numai când ea se găsește la mică adâncime. În zona studiată, caldă și secetoasă influența apei freatice se datorează în special supraumectării solului dar și fenomenelor legate de evaporarea intensă a apei din sol.

Sol – cernoziom, specific zonei baraganului, respectiv zonei studiate;



**Suprafața agricolă și efectivele de animale din localitatea Căscioarele, conform datelor puse la dispoziție de către Primăria comunei, se prezintă astfel:**

***Suprafața totală a exploatațiilor(hectare), localitatea Căscioarele:***

Tabelul nr.6

Localitatea	TOTAL
<b>Căscioarele</b>	1880 ha(suprafata agricola)

***Suprafața agricolă utilizată, suprafața agricolă neutilizată și alte suprafețe(hectare), pe categorii de folosință, localitatea Căscioarele:***

Tabelul nr.7

Localitatea			<i>Suprafața agricolă utilizată</i>			Suprafața agricolă neutilizată
	Teren arabil	Grădini familiale	Pășuni și fanețe	Culturi permanente	TOTAL	
<b>Căscioarele</b>	1650	85	115	Vii – 107 ha Livezi – 8 ha	1910	14

*Efective de animale(capete)pe specii, localitatea Căscioarele, la Recensământul Agricol 2010*

Tabelul nr.8

Localitatea	Specii de animale						
	Bovine	Ovine	Caprine	Porcine	Păsări	Cabaline	Familii de albine
<b>Căscioarele</b>	65	520	160	750	17000	50	650

**În perioada interbelică, comuna Căscioarele împreună cu localitatea vecină, Chirnogi, creșteau în baltă peste 2000 de porci și 3200 de oi, precum și numeroase bovine. Creșterea porcinelor a înregistrat cea mai mare ascensiune între anii 1950-1965, până la desecarea bălții, când aceștia erau crescuți în regim de semisălbăticie pe grindurile din balta unde stăteau și vara și iarna.**

**Astfel, ca o concluzie a primei părți analizate în cadrul Strategiei de dezvoltare locală a comunei Căscioarele, putem spune că localitatea a avut și are un puternic caracter agro-zootehnic ce trebuie păstrat, revigorat și adaptat noilor standarde europene prin atragerea de fonduri nerambursabile destinate dezvoltării agriculturii. Căscioarele, ne mai ofera și posibilitati de relaxare si petrecere a timpului liber, putand dezvolta potentialul agro-turistic de care dispune.**

Sursa: Direcția județeană de statistică / [www.calarasi.inesse.ro](http://www.calarasi.inesse.ro)

## Resurse primare și secundare

### Resursele naturale

Pe teritoriul comunei Căscioarele nu au fost identificate resurse ale subsolului care să fie de interes economic însă suprafața agricolă, cea viticolă și luciul de apă (bălți), reprezintă resurse esențiale în dezvoltarea și funcționarea comunității. Din totalul de 1910 ha de teren agricol deținute de comuna Căscioarele, rezultă cantități importante de cereale și plante tehnice, iar suprafața de 123 ha bălți poate duce aici la investiții majore în ceea ce se poate numi dezvoltarea pisciculturii, pescuit sportiv, turism.

### Fondul funciar

Cu o suprafață totală de 2406 ha, doar 7.56% (182 ha) reprezintă suprafața intravilană, însă terenul agricol ocupă un procent semnificativ, de 79.36% din totalul suprafeței fondului funciar din comuna Căscioarele.

### Resurse hidrografice

**Zboiul**- izvorăște la cca 4 km N de localitatea Prundu (Jud. Giurgiu) fiind un rauleț de dimensiuni reduse cu o lungime efectivă de 34 km și un bazin hidrografic de cca 83.5 km<sup>2</sup>. Sectorul permanent ține de la E la V de satul Zboiu până la barajul lacului Cătălui, pe o lungime de cca 27 km.

**Lacul Cătălui**- este un liman fluviatil prin geneză, format la gura de varsare a Zboiului, la confluența dintre acesta și balta Căscioarele. Lungimea lacului este de cca 3.5 km iar lățimea medie este de 200-350 m. Suprafața luciului de apă este de aproximativ 88 ha, suprafață ce variază puternic pe parcursul unui an în funcție de condițiile climatice.



### **Viticultura**

O importantă resursă regenerabilă este reprezentată de viticultură. Pe teritoriul comunei Căscioarele, existând la această dată o suprafață cultivată de 2 ha viță nobilă și alte 95 ha de viță de vie hibrid. Astfel, cu aproximativ 100 de ha de viță de vie, comuna se înscrie cu succes în rândul localităților cu potențial viticol exploatabil și care poate fi dezvoltat.

### **Resurse antropice**

Regiunea Sud Muntenia este situată în partea de Sud-Est a României, învecinându-se la Nord cu Regiunea Centru, la Est cu Regiunea Sud-Est, la Sud cu Bulgaria, limita fiind dată de granița naturală - fluviul Dunărea, iar la Vest cu Regiunea Sud-Vest. Prezența în Sudul regiunii a fluviului Dunărea îi conferă acesteia posibilitatea de a avea comunicații cu cele opt țări riverane, iar prin intermediul canalului Dunăre - Marea Neagră de a avea ieșire

la Marea Neagră și deci acces la Portul Constanța - principala poartă maritimă a țării. Regiunea acoperă 14.54% din suprafața totală a României, reprezentând 34,453 km<sup>2</sup> populația regiunii fiind de 3.258.775 locuitori .

La nivelul anului 2018, numărul gospodăriilor înregistrate în comuna Căscioarele era de 842 cu aproximativ 800 de locuințe (construcții).

În prezent în comuna Căscioarele nu există un sistem centralizat de alimentare cu energie termică și nici rețea de gaz.

Asistența medicală este asigurată de un cabinet medical individual în care își desfășoară activitatea un medic și un asistent medical dar și de o farmacie. Asistența socială asistată este asigurată de 2 asistenți personali dedicați persoanelor cu handicap.

De asemenea, comunitatea locală beneficiază de servicii publice diverse precum servicii poștale, televiziune prin cablu, telefonie mobilă și digitală.

La nivelul comunei Căscioarele există o ofertă diversificată din sectorul comercial, cuprinzând supermarketuri, depozite, magazine, piață alimentară și obor.

Din punct de vedere cultural, localitatea Căscioarele dispune de o bibliotecă dar și de un cămin cultural. Biblioteca funcționează la această dată în cadrul căminului cultural, clădire care la rândul ei are nevoie de reabilitare, dotare și modernizare. În acest sens, primăria are în curs de implementare proiectul: „Reabilitare, modernizare, extindere și dotare asezământ cultural în com. Căscioarele, jud. Călărași – proiect cu o valoare ce se ridică la 1034,43 mii lei fără TVA.

### **Resurse energetice**

Având în vedere că sectorul economic principal în comuna Căscioarele este cel agricol, biomasa reprezentată de partea biodegradabilă a produselor, deșeurilor și reziduurilor din agricultură este o sursă regenerabilă ce prezintă potențial de dezvoltare.

## Demografie

- **Situația demografică și indicatori reprezentativi**

Evoluția și tendințele demografice reprezintă repere cu o importanță majoră ce angrenează influențe directe asupra întregii comunități locale. De aceea, colectarea și prelucrarea informațiilor veridice, cuantificate și actualizate, reprezintă premise în măsurarea performanțelor, în atingerea obiectivelor Strategiei de Dezvoltare Locală.

Populația comunei Căscioarele, înregistra la recensământul din anul 2011 un total de 1912 locuitori stabili. Din punct de vedere etnic românii sunt majoritari cu un procent de 94,35%, românii reprezentând a doua etnie a comunei într-un procent insignifiant de 2,77%. Pentru 2,88% din populație, apartenența etnică nu este cunoscută. Din punct de vedere al religiei, într-un procent majoritar, 97,12 %, cetățenii sunt ortodocși. Pentru 2,88% din populație, apartenența confesională nu este cunoscută. Populația comunei Căscioarele este în scădere față de recensămintele anterioare din anii 2002, respectiv 2011.

Conform celor mai noi date provizorii la **1 ianuarie 2020**, comuna Căscioarele numara 1675 de locuitori, dintre care 822 sunt de sex masculin iar 853 apartin sexului feminin. Se poate observa asadar o scadere importanta a numarului de locuitori ai localitatii studiate, de la recensământul din 2011 pana in prezent, cu aprox. 14% .

### **Evoluția numărului de locuitori ai comunei Căscioarele**

Tabelul nr.9 –Evoluția numerică a populației între cele două recensăminte principale.

Nr.Crt.	Denumire	2011	2020
1.	Populația totală	1912	1675(estimat 01 ian.)

Sursa: Direcția Regională de Statistică Călărași / [www.calarasi.insse.ro](http://www.calarasi.insse.ro)

La recensământul din toamna anului 2011, datele statistice ale comunei Căscioarele, suferă modificări din punct de vedere etnic conform datelor de mai jos:

Nr.Crt.	Căscioarele-Total 2011	Români	Romi	Nedeclarati
1.	1912	1804	53	55

Tabelul nr.10 – Apartenența etnică la recensământul din 2011

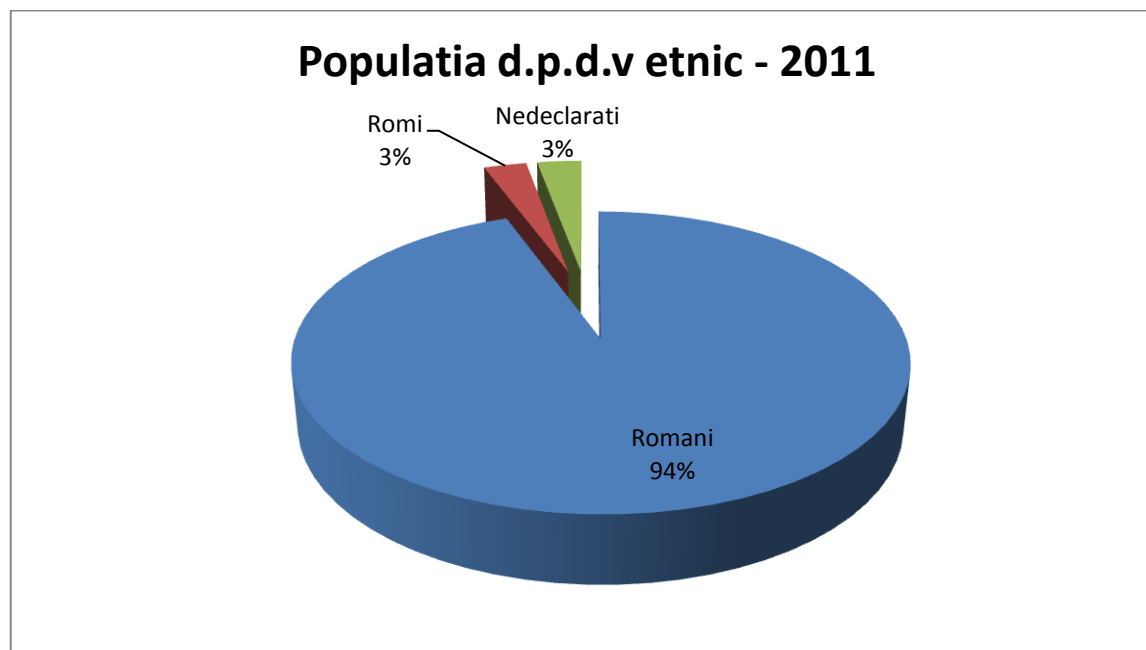


Fig.nr. – 3 - populația după etnie, octombrie 2011

La recensământul provizoriu la data de **1 ianuarie 2020**, datele statistice ale comunei Căscioarele, din punct de vedere etnic se prezintă conform datelor de mai jos:

Tabelul nr. 11- Populația, d.p.d.v. etnic la nivelul anului 2020;

Nr. Crt.	Căscioarele–Total 2020	Romani	Rromi	Necunoscută
1.	<b>1675</b>	1580	50	45

Sursa: Direcția Regională de Statistică Călărași / [www.calarasi.insse.ro](http://www.calarasi.insse.ro)

### Populația și densitatea populației – Regiunea Sud / Județul Călărași, la principalele recensăminte efectuate:

Tabelul nr. 12- Situația județului Călărași la principalele recensăminte;

Regiune Județ			Numărul locuitorilor	la:				
	29 decembrie 1930	25 ianuarie 1948	21 februarie 1956	15 martie 1966	5 ianuarie 1977	7 ianuarie 1992	18 martie 2002	20 octombrie 2011
<b>CĂLĂRAȘI</b>	228165	287722	318573	337261	338807	338804	324617	306691

Sursa: Direcția județeană de statistică / [www.calarasi.inesse.ro](http://www.calarasi.inesse.ro)

La nivel de județ, un maxim populațional a fost atins între 1977 – 1992 , urmând o ușoară scădere după acest interval, ajungând la ultimele măsurători statistice la aproximativ 307 000 locuitori/județ.

Tabelul nr. 13- Densitatea populației județului Călărași la principalele recensăminte;

Regiune Județ				Locuitori km <sup>2</sup>				
	29 decembrie 1930	25 ianuarie 1948	21 februarie 1956	15 martie 1966	5 ianuarie 1977	7 ianuarie 1992	18 martie 2002	20 octombrie 2011
<b>CĂLĂRAȘI</b>	44,8	56,5	62,6	66,3	66,6	66,6	63,8	60,3

De asemenea, din punct de vedere al densității, se poate observa un maxim aproape identic atins în intervalul 1966 – 1992 , urmând o ușoară scădere după acest interval și ajungând la ultimele măsurători la 60,3% .

Sursa: Direcția județeană de statistică / [www.calarasi.inesse.ro](http://www.calarasi.inesse.ro)

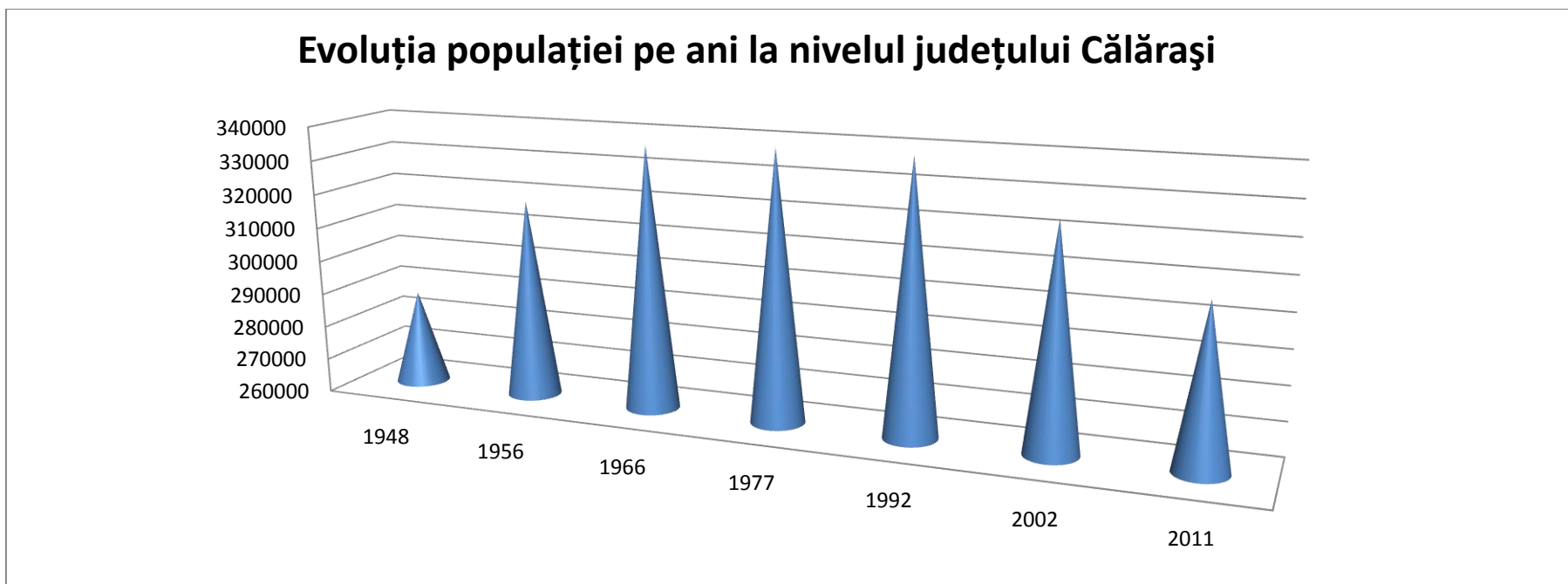


Fig. 1 – Evoluția populației

Așa cum se remarcă și din graficul de mai sus, numărul populației totale la nivelul județului Călărași a început să crească în anii 1965 și și-a menținut tendința de creștere până în 1992 când a stagnat, urmând apoi o nouă perioadă de scădere, care continuă și în prezent.

Sursa: Direcția județeană de statistică / [www.calarasi.inesse.ro](http://www.calarasi.inesse.ro)

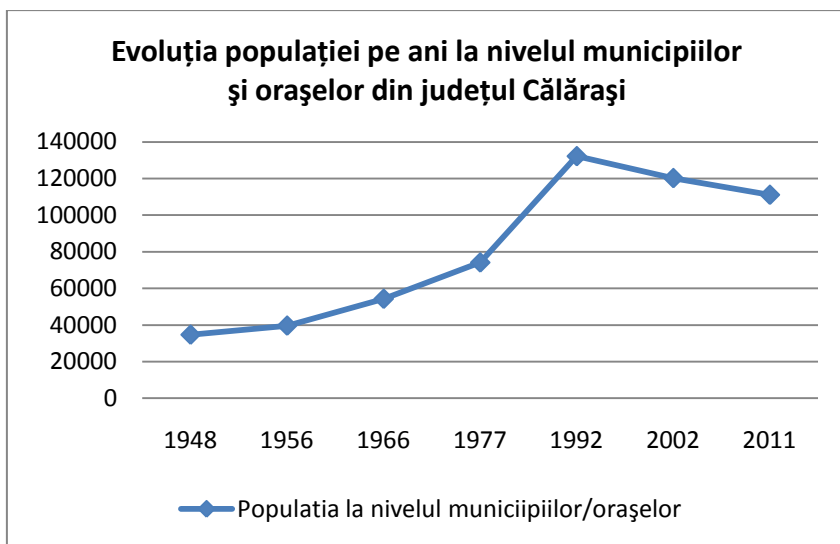


Fig.2.-evoluția populației/orașe

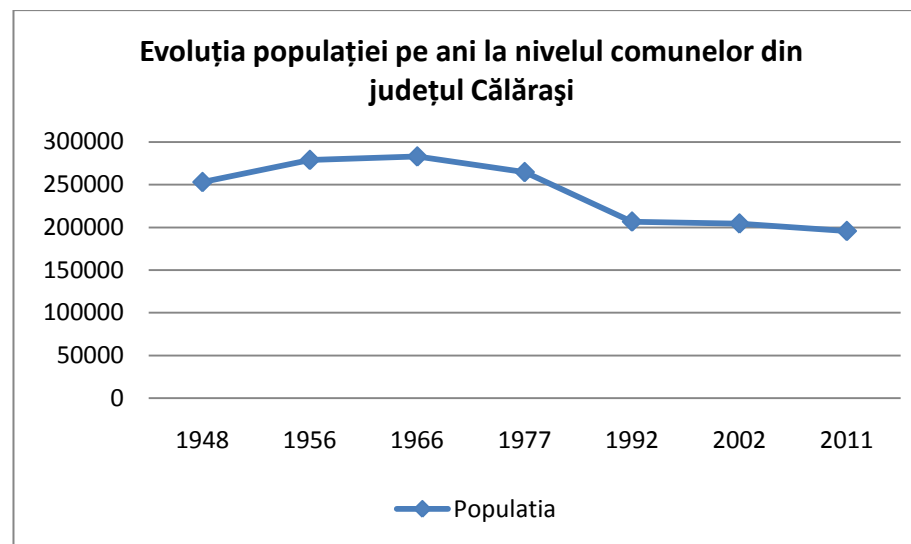


Fig.3.-evoluția populației/comune

Creșterea numărului populației din mediul urban în detrimentul mediului rural se datorează perioadei istorice în care a fost făcută colectivizarea satelor și industrializarea orașelor.

*Naționalizarea activelor economice realizată în primii ani ai regimului comunist a continuat, începând cu 1949, cu procesul de colectivizare, prin care cea mai mare parte a terenurilor agricole au trecut din proprietatea indivizilor într-o formă de proprietate colectivă, reprezentată de organizarea specifică gospodăriilor agricole colective (GAC). Concomitent, au fost demarate procesele de industrializare și urbanizare, care aveau să reconfigureze structura demografică și economică a țării în decursul a doar câteva decenii. Perioada analizată a marcat transformarea radicală a ruralului românesc, prin politicile de industrializare și urbanizare a țării promovate de regimul comunist (Chirot, 1978), numai dacă luăm în calcul faptul că între 1948 și 1990 ponderea populației rurale la nivel național a scăzut de la 76,6% la 45,7% (Bleahu, 2004).*

**Resursele de muncă și populația ocupată** la recensământul populației din octombrie 2011 în comuna Căscioarele, era următoarea:

Tabel nr.14

	POPULAȚIA	ACTIVĂ	
CĂSCIOARELE	<b>TOTAL</b>	<b>OCUPATĂ</b>	<b>NEOCUPATĂ</b>
Ambele sexe	<b>918</b>	<b>750</b>	<b>168</b>

Dintre cele 750 persoane ocupate din cadrul populației active, avem: 180 persoane angajate, 430 lucrători pe cont propriu, 110 lucrători familiali în gospodăria proprie și mai mulți patroni și întreprinzători locali.

**Resursele de muncă și populația inactivă** la recensământul populației din octombrie 2011 în comuna Căscioarele, era următoarea:

Tabel nr.15

		POPULAȚIA	INACTIVĂ		
CĂSCIOARELE	<b>TOTAL</b>	<b>ELEVI/STUDENȚI</b>	<b>PENSIONARI</b>	<b>CASNICE</b>	<b>INTREȚINUȚI</b>
Ambele sexe	<b>1142</b>	<b>192</b>	<b>592</b>	<b>202</b>	<b>156</b>

## Mișcări ale forței de muncă

Forța de muncă din comuna Căscioarele exercită în general mișcări pendulatorii zilnice. Sunt multe persoane ce fac naveta în localitățile învecinate Chirnogi și Oltenița. Multi dintre locuitorii comunei se ocupă cu activități ce țin de domeniul agricol iar o altă parte sunt înglobați în activități ce țin de administrația publică, învățământ și diverse societăți comerciale locale.

Populația salariată a comunei Căscioarele pe domenii de activitate, în anul 2018 :

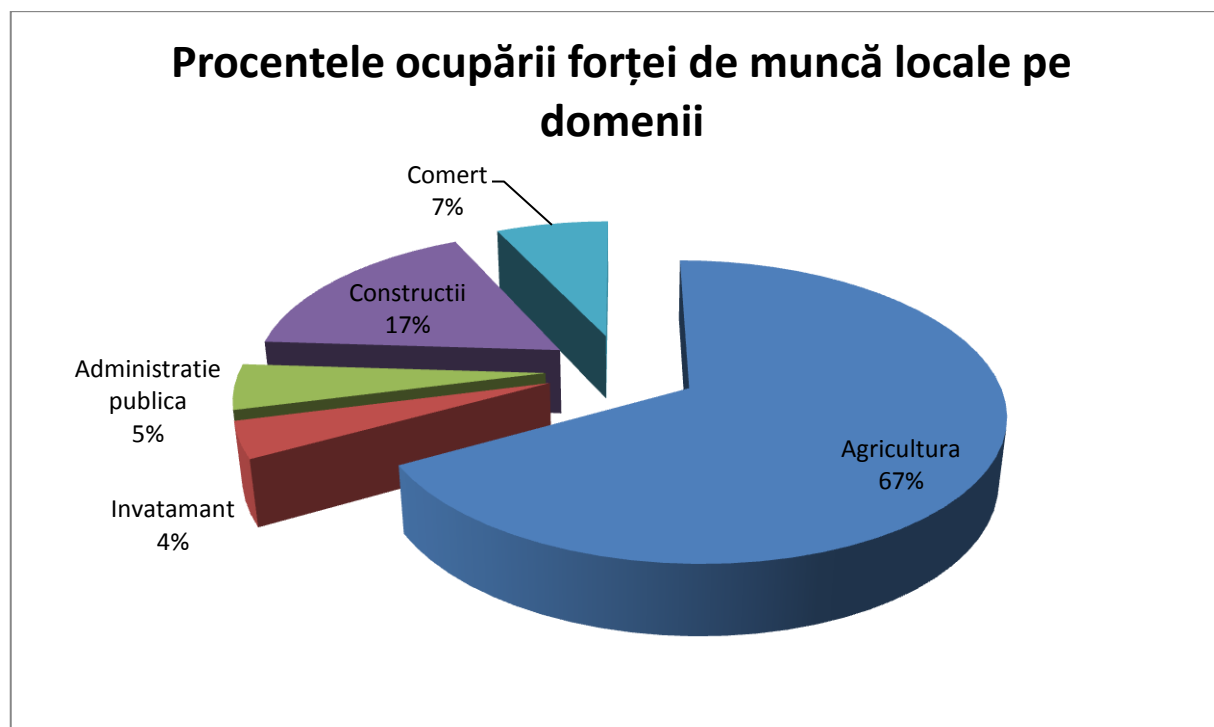


Fig.4. –salariati pe domenii, comuna Căscioarele- situatie la nivelul anului 2018.

## DENSITATEA

Densitatea populației reprezintă numărul de persoane pe unitate de suprafață, măsurându-se în general în persoane pe kilometru pătrat, obținându-se prin împărțirea numărului de locuitori la suprafață în kilometri pătrați.

### Densitatea generală

Densitatea generală pe teritoriul comunei Căscioarele este de 64,42 locuitori / km<sup>2</sup>. Prin comparație, densitatea României este de 84,96 locuitori / km<sup>2</sup>.

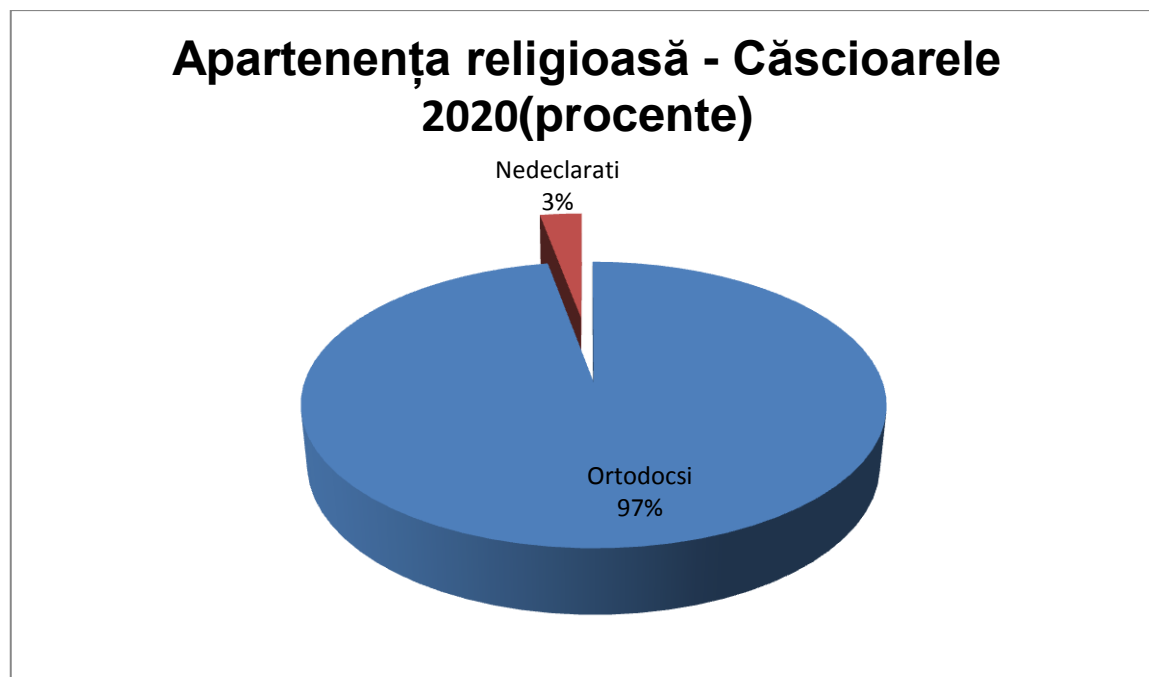
De-a lungul anilor, datorită schimbărilor în suprafața totală, dar și schimbării numărului de populație, densitatea s-a modificat și ea. Densitatea curentă a localității este raportată la populația estimată la 01 ianuarie 2020 (1675 locuitori).

### Structura confesională

Religia dominantă a locuitorilor comunei Căscioarele este cea ortodoxă, la ultimele recensăminte înregistrând 1625 de adepți în randul populației stabile de 1675 locuitori, potrivit celor mai noi estimări demografice.

Statistic vorbind, situația apartenenței la religie a cetățenilor comunei Căscioarele, la 01. ian.2020, se prezintă astfel:

Nr.Crt.	Căscioarele-Total 2020	Ortodocși	Nedeclarați
1.	1675	1625	50



*Fig. 5. Aparținerea religioasă*

Conform datelor statistice din tabelă, se constată majoritatea aparținerei populației la religia ortodoxă într-un procent majoritar de 97% din totalul populației stabile de 1675 locuitori. Doar 3% dintre locuitori au refuzat declararea aparținerei confesionale, potrivit datelor provizorii ale INESSE, la 01. Ianuarie 2020.

**Populația comunei Căscioarele după limba maternă la 01. Ianuarie 2020, se prezintă astfel:**

Populația majoritară de pe teritoriul comunei Căscioarele este de origine română (1605 persoane). În prezent, pe lângă populația de origine română, a doua naționalitate este cea a romilor (50 locuitori), alte 20 de persoane alegând să nu-și declare principala limbă vorbită.

In acest context tabela vorbitorilor de limbă, se prezintă astfel:

Tabel nr. 17

	Populație stabilă total 01. Ian 2020	Română	Rromani	Nedeclarați
<b>CĂSCIOARELE</b>	1675	1605	50	20

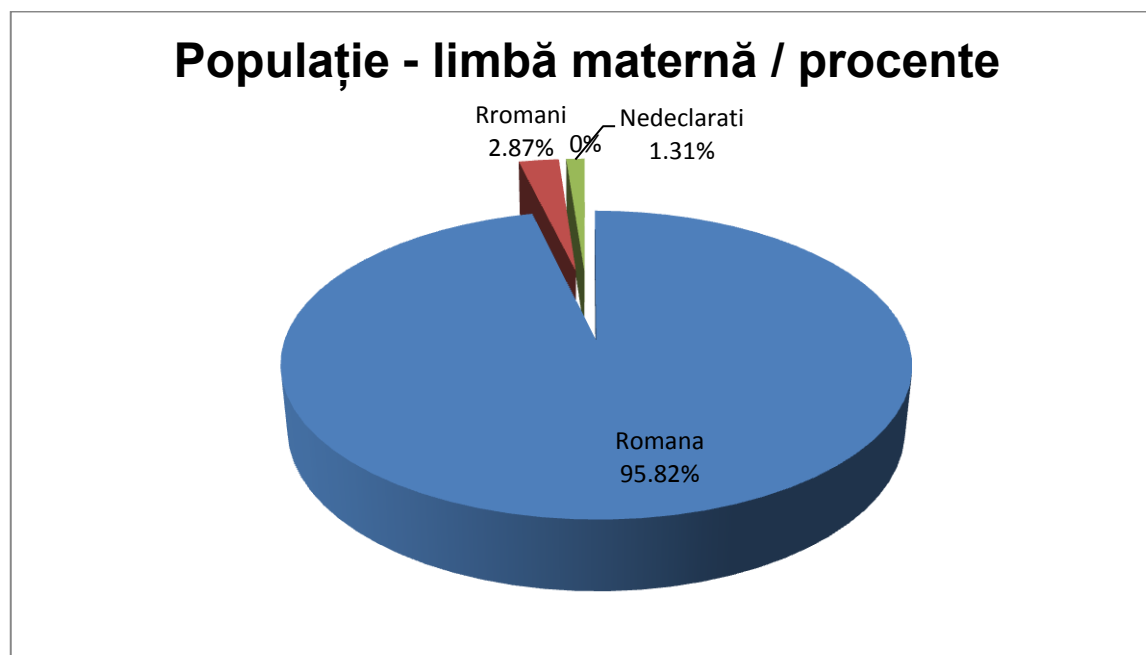


Fig.6. – populația, după limba maternă, estimare 01 ianuarie 2020.

Sursa: Direcția județeană de statistică / [www.calarasi.inesse.ro](http://www.calarasi.inesse.ro)

## Populația localității pe sexe, se prezintă la nivelul anului 2020(ianuarie), conform tabelului de mai jos:

\*Estimare INESSE, date provizorii combinate, la data de 1 ianuarie 2020;

Tabelul nr. 18 – Structura populației, estimare INESSE, 2020;

Nr. Crt.	Casciaorele–Total 01.2020	Masculin	Feminin
1.	<b>1675</b>	<b>822</b>	<b>853</b>

Sursa: Direcția județeană de statistică / [www.calarasi.inesse.ro](http://www.calarasi.inesse.ro)

Tabelul de mai sus, ne prezinta date despre populatia curenta a localitatii analizate. Se poate observa astfel, o noua scadere a numarului de locuitori in anul 2020, intr-un procent de aprox. 12,4% fata de ultimul recensamant oficial din anul 2011. De asemenea, se poate observa ca predomina sexul feminin, intr-un procent de 50,93% din totalul populatiei, sexul masculin fiind reprezentat intr-un procent de doar 50,07%.

Ca o concluzie a acestor date intermediare inaintea urmatorului recensamant al populatiei, ce va avea loc in anul 2021, putem spune ca situatia la nivelul localitatii Căscioarele se mentine in tendintele nationale de scadere si depopulare a tarii si in special a comunelor din mediul rural, in absența unor măsuri guvernamentale care să stimuleze natalitatea și familia ca celula de bază a societatii.

Continuand analiza si interpretarea datelor demografice ale comunei Căscioarele, putem trage cateva concluzii legate de structura si resursa umana de care dispune localitatea in prezent, si anume:

- Populatia comunei a scazut intr-un procent semnificativ, de 12,4 % fata de ultimul recensamant oficial desfasurat in tara noastra in toamna anului 2011;
- Populatia comunei studiate se inscrie si se mentine in tendinta nationala in ceea ce priveste populatia din mediul rural, care scade constant ca urmare a imbatranirii si a parasirii de catre tineri a satelor;
- Populatia majoritara a comunei Căscioarele este reprezentata de romani in proportie de peste 95%, cu o foarte mica comunitate de rromi, integrata in comunitate;
- Comuna Căscioarele dispune si de o forta de munca tanara si activa activa, ce se poate adapta oricand oricarui tip profesional in cazul aparitiei unor investitori locali ce ar necesita inglobarea unui numar de salariati necesari dezvoltarii afacerii;
- Comuna studiata dispune astfel de o populatie destul de omogena, echilibrata din punct de vedere al reprezentarii celor doua sexe, o comunitate asupra careia autoritatile locale vegheaza si se ocupa permanent pentru evitarea si prevenirea oricaror conflicte de natura discriminatorie sau sociale;

Concluzia pe care o putem trage in urma analizei demografice a comunei Căscioarele, este aceea ca localitatea se prezinta in fata cetatenilor sai ca un punct de sprijin, oferind un mediu de trai si convietuire linistit, intr-un cadru natural deosebit si imbunatatit semnificativ din punct de vedere al infrastructurii, devenind tot mai atractiva pentru familiile tinere care isi doresc o „casa la tara” , unde sa se retraga la final de saptamana, evitand agitatia oraselor in care locuiesc.

Căscioarele are avantajul de a se afla destul de aproape de capitala dar si de orasele : Oltenita si Giurgiu, ceea ce aduce un argument in plus in ceea ce priveste atractivitatea venirii si stabilirii in viitor in aceasta mica dar interesanta comuna din muntenia.

## Locuințele

Marimea unei gospodării țărănești (numărul încăperilor locuințelor, construcțiilor anexe etc) a variat de-a lungul anilor în funcție de puterea economică a acesteia, de numărul de membri adulți, de numărul de animale, de perioada istorică și gradul de funcționalitate al construcțiilor.

De regula în vatra satului (centrul civic de azi și versantul de vest și nord-vest al Cataluiului) în majoritate, suprafața medie este de 1000 mp. Gospodăriile de margine (Tarina, Atarnati, Linia Cimitirului) depășesc ca suprafața medie 1000 mp, unele ajungând să se extindă în extravilan și la peste 2000 mp.

Sursa: Monografia comunei Căscioarele.

## TIPURI TERITORIALE DE AȘEZĂRI

### *Mărimea demografică*

Din punct de vedere al mărimii demografice după numărul de locuitori (1675 populație totală) comuna Căscioarele se încadrează în categoria satelor mijlocii. Localitatea este o comună-sat, neavând alte cătune sau sate aparținătoare.

Suprafața totală ocupată cu construcții reprezintă aproximativ 140 ha la nivelul întregii comune.

### **În raport cu relieful**

În raport cu relieful, comuna Căscioarele este dominată de relieful de vale, în acest caz : Valea Zboiului.

Relieful comunei este reprezentat de câmpul Burnazului de E, cu aspectul unui triunghi cu varfurile în localitățile Radovanu, Comana și N de Prundu, prezintă văi puțin numeroase, mai reprezentative fiind Valea Zboiului și valea Gurbanului, cărora li se adaugă mai multe văi cu caracter torențial (Valea Hoților, Valea Seacă, Valea Hotarelor).

## Tipul funcțional

Comuna Căscioarele, ca tip funcțional de așezare rurală face parte din categoria așezărilor cu funcții predominant agricole având funcție predominant cerealiera.

Din totalul terenului agricol, mai mult de 70% din suprafața se cultivă cu grâu și porumb. Totodată, Căscioarele mai deține o suprafață de aproximativ 107 ha de zonă viticolă și 123 ha de luciu de apă (bălți).

Pădurea deține 355 de ha la nivelul comunei Căscioarele iar pășunea se întinde pe 115 ha.

## ATRACTIVITATEA ECONOMICĂ

*O viziune revitalizantă asupra dezvoltării locale prin crearea unui cadru favorabil antreprenoriatului, incluziune socială și un grad sporit de ocupare a forței de muncă, vor constitui fundamentul pentru reconstrucția economiei locale, care poate oferi cea mai bună combinație între mediul rural și cel urban.*

În vederea poziționării comunei Căscioarele ca piața de desfacere pentru produsele locale și generatoare de locuri de muncă inclusiv cu potențial turistic, atractiv pentru locuitori, infrastructura reprezintă baza acestui proces de dezvoltare. Diferențele dintre mediul urban și cel rural din județul Călărași sunt semnificative, iar o interconectare a nivelului de dezvoltare impun o aliniere a căilor de transport la standarde normale, care să confere un nivel ridicat de mobilitate a populației. O infrastructură modernă poate contribui pe de o parte la atragerea investitorilor în mediul rural iar pe de altă parte la atragerea populației din mediul urban spre cel rural.

Deși la nivel național aderarea României la Uniunea Europeană a însemnat și atragerea de fonduri pentru infrastructura spațiului rural, aceasta prezintă minusuri în multe din comunele României, fiind la un nivel sub

europene. Comuna Căscioarele reprezintă un exemplu concret în acest sens, infrastructura locală necesitând în continuare investiții ample pentru a putea asigura populației un nivel ridicat de accesibilitate în raport cu celelalte comune și pentru a racorda comunitatea la rețelele de utilități publice de bază.

Comuna Căscioarele dispune la acest moment de o infrastructură generală îmbunătățită, cele mai mari investiții recente fiind făcute în sectorul rutier, cu precădere pe străzile interioare, comuna neavând drumuri comunale. Pentru aducerea tuturor drumurilor la standardele dorite este nevoie de accesarea unor fonduri guvernamentale sau europene. Recent a fost finalizat un proiect de „Modernizare drumuri și străzi în comuna Căscioarele” - finalizat - valoare totală proiect: 3.852.442,22 lei.

Un alt proiect major finalizat în proporție de 99%, este „Asfaltare străzi și drumuri locale în comuna Căscioarele, cu o valoare (fără TVA) de 6.479.618,25 lei.

Reabilitare, captare apă, înlocuire conductă aducțiune și extindere rețele alimentare cu apă - proiect realizat, cu o valoare (fără TVA) de 409.685,49 lei.

Electrificarea localității în proporție de 100% reprezintă unul dintre punctele forte ale comunei Căscioarele, alături de iluminatul public și serviciul de salubritate. De asemenea, localitatea dispune de acoperire integrală, 100% a telefoniei fixe, mobile și a rețelei de internet.

Transportul în comună este asigurat de linii particulare de microbuze care fac legătura cu principalele localități și orașe din apropiere.

Pe teritoriul comunei există balta Cătălui, zonă de agrement, pescuit sportiv și nu numai, amenajare aflată în proprietate privată dar care atrage anual în sezonul cald de primăvară până la începutul toamnei sute de pasionați.

## **🇷🇴 Căscioarele azi, un exemplu de modernizare rurală în devenire :**

O încercare de a descrie în cuvinte puține tabloul pe care îl oferă astăzi comuna Căscioarele, s-ar lăsa încontestabil, de o piedică serioasă și anume, schimbările produse într-un interval scurt de timp, atât de numeroase sunt domeniile în care ele s-au manifestat în ultimii ani, dar în special de la intrarea României în UE. Realizările de azi, cu care pe drept cuvânt, se poate mândri oricare locuitor al comunei Căscioarele, apar cu atât mai importante atunci când le privim prin raportare la momentul de plecare pe calea modernizării, anul 1990.

Imagini ale Căscioarelor de azi, un șantier în lucru pentru o localitate europeană:



Foto: proiecte de infrastructură mare în Căscioarele – aducțiune și captare apă, modernizare și asfaltare drumuri interioare;

### **✚ Agenți economici locali -**

Pentru a întregi imaginea comunei Căscioarele din punct de vedere economic, vom menționa câteva dintre întreprinzătorii locali. O comunitate are nevoie de investiții și investitori, are nevoie de inovație și ambiție, de deschidere spre nou, de încercare și reușită, în lungul drum al dezvoltării economice. De ce sunt importanți investitorii și oamenii de afaceri locali? Ei bine, fără ei, fără aportul lor financiar, înglobarea forței de muncă de la nivel local, cât și taxele și impozitele care se duc atât către bugetul local cât și cel de stat, s-ar contabiliza într-un minus bugetar, iar mult dorita autofinanțare bugetară și dezvoltare socio-economică, nu s-ar mai putea întâmpla. După cum putem observa, agenții economici din comuna Căscioarele, acoperă mai multe domenii de activitate, și anume: agricultură, producție, comerț și servicii sau construcții.

Tabel : agenți economici locali, Căscioarele (selectie din mai multe domenii de activitate):

<b>Nr. crt</b>	<b>Denumire</b>	<b>Sediu central / Pct. lucru Căscioarele</b>
1.	SC FISKEBAT SRL	BUCUREȘTI – SECT. 4
2.	SC AGRI TERENURI SA	BUCUREȘTI – SECT. 2
3.	COMPANIA NATIONALA POSTA ROMANA SA	BUCUREȘTI – SECT. 2
4.	SC ALL CARS SRL	BUCUREȘTI – SECT. 4
5.	SC ALEX ILA CONSTRUCT SRL	BUCUREȘTI
6.	SC ALMA TIM DISTRIBUTION SRL	BUCUREȘTI – SECT. 1
7.	SC AUR PAN SRL	BUCUREȘTI
8.	ISC ART CONSTRUCT GRUP SRL	BUCUREȘTI
9.	SC LECA M. GHEORGHE ÎNTRPRENDERE	CĂSCIOARELE
10.	PJ TRANZIT	CĂSCIOARELE
11.	SC POSEIDON DISTRIBUTION SRL	CĂSCIOARELE
12.	II BOROVIȚA ST MARIUS	CĂSCIOARELE
13.	DANI VAL SRL	CĂSCIOARELE

14.	SC HARDY SRL	CĂSCIOARELE
15.	PF GURAU EMILIAN	CĂSCIOARELE
16.	TRADEM GD SRL	CĂSCIOARELE
17.	GERO BRUT STEEL SRL	CĂSCIOARELE
18.	II STEFANICA CRISTIAN	CĂSCIOARELE
19.	NATURAL PRODIS FARM SRL	CĂSCIOARELE
20.	CABINET AVOCAT IORDAN VASILE	CĂSCIOARELE
21.	SC NATALIA GABRIELA SRL	CĂSCIOARELE
22.	SC DISCO DANS SRL	CĂSCIOARELE
23.	ELSTEFIO PRODUCT SRL	CĂSCIOARELE
24.	MERCUDA GOLD	CĂSCIOARELE
25.	SC COSTIANA SRL	CĂSCIOARELE
26.	II TUTU GHEORGHE	CĂSCIOARELE
27.	SP CATALUI SRL	CĂSCIOARELE
28.	SC ELECTRO COMF SRL	CĂSCIOARELE
29.	KAVEMCOVAL	CĂSCIOARELE
30.	SC SISTEME INTEGRATE DE DEZVOLTARE SRL	CĂSCIOARELE
31.	SC CRISION SRL	CĂSCIOARELE
32.	CMI DR. CARBUNEANU TATIANA	CĂSCIOARELE
33.	DISTILLERY DM SRL	CĂSCIOARELE
34.	PROD COM BORO SRL	CĂSCIOARELE
35.	SC MGM PESCA GRUP	CĂSCIOARELE
36.	EG LUCA TRANS SRL	CĂSCIOARELE
37.	II STAR COMPUTER-D	CĂSCIOARELE

## Turismul

Agreând sub diverse forme și celelalte sectoare economice din comună, cu precădere comerțul, serviciile și construcțiile, turismul și dezvoltarea acestuia trebuie susținute și la nivelul comunei Căscioarele, chiar dacă potențialul de dezvoltare este estompat de situația actuală a infrastructurii de turism.

Localitatea dispune de un potențial turistic demn de luat în seamă prin prezența pe teritoriul său a ruinelor fostei Mănăstiri Cătălui. Aceasta rămâne cel mai important punct istoric al zonei, din epoca feudală, de ea fiind legate majoritatea atestărilor documentare din jur. Complexul feudal de aici a cuprins inițial o curte, dotată cu o curtină, apoi o biserică, care a definit o mănăstire, menționată în anii 1560-1577. Ctitorul edificiului a fost presupus a fi marele spătar Stan din Corbi și soția sa Caplea. Au existat refaceri în secolele XVII-XVIII. Curtina a fost ridicată din piatră în amestec cu cărămidă, amintind de tehnica opus mixtum. Singurul element de flancare a fost, se pare, un turn de poartă, înlocuit de o clopotniță.

Situl este în ruină, cu părți de zidărie vizibile. Majoritatea datelor tehnice provin din cercetări arheologice.



Foto: ruinele Mănăstirii Cătălui, sec XVI.

Recent, Căscioarele ne-a adus din nou fata in fata cu istoria, prin descoperirea celui mai impresionant sanctuar , Sanctuarul de teracota, vechi de 6500 de ani.

In localitatea Căscioarele, pe insula „Ostrovelul”, urmele de locuire sunt prezente inca din cele mai vechi timpuri.Sapaturile arheologilor efectuate aici au scos la iveala locuinte si artefacte ale culturii Gumelnita.Astfel, in cel mai vechi nivel de locuire a purtatorilor culturii neolitice Gumelnita, printre resturile unei case situate aproximativ in centrul asezarii, a fost descoperit modelul miniaturizat al unei constructii cu evidente calitati cultice.Este realizat din lut ars si infatiseaza un soclu paralelipipedic prevazut cu doua randuri de ferestre circulare, decorat pe fata cu liniile orizontale paralele incizate-pe care stau insirate „patru case”(temple) – si ele decorate deasupra frontoanelor si la colturile acoperisurilor cu „coarne de consacratiie”.

Arheologii au incadrat acest splendid artefact uman in cadrul culturii Gumelnita, orizontul anilor 4500 - 4200 i.Hr.

In imagine: Sanctuarul de teracota Căscioarele ;



Biserica din Căscioarele , care poartă același hram cu cel al mănăstirii Cătălui(Sf.Nicolae), poate deveni de asemenea un reper pe harta turistică a localității, cu atat mai mult cu cat în curtea sa se află piatra de mormant a marelui ban Teodosie.

Insula Ostrovel, întregeste și ea aria de posibilități turistice și de relaxare pe care localitatea Căscioarele o poate oferi celor interesați istorie, cultură, tradiții și relaxare rurală.



Foto: Biserica Sf. Nicolae Căscioarele si insula Ostrovel – imagini puse la dispozitie de primarie;

## Activități și evenimente reprezentative

Identitatea culturală a comunei Căscioarele este întregită și de o serie de evenimente locale și manifestări anuale, cele mai importante fiind:

- ✚ **Porturile populare, specifice zonei dar și o serie de sărbători de iarnă** – care încă mai pastrează amprenta timpului și pun în evidență frumusețea obiceiurilor de iarnă. Acestea încep o dată cu Ajunul Crăciunului și țin până după Bobotează, mai exact până la ultima sărbătoare de iarnă.

Colindatul – se ține în noaptea de Ajun, fiind un mare prilej de bucurie pentru tineretul satului.

Copiii, fete și băieți, organizează „cete”, aleg o familie unde găzduiesc, fac cumpărături, apoi organizează o masă a cărei principal conținut îl constituie dulciurile. În jurul orei 3:00, cu staite trecute peste umăr și cu bețe pentru a se apăra de animale, pornesc la colindat gospodăriile, fiind răsplătiți cu covrigi, colaci și nuci. Colindele de Anul Nou, sunt foarte multe și le întâlnim în majoritatea satelor din jur și de pe marginea Dunării: Plugușorul, Capra, Steaua, Plugul, Sorcova, Vasilca (obicei aparținând comunității de romi din localitate).

Foto: costume populare/copii la colindat – Imagini puse la dispoziție de primărie



Dezvoltarea infrastructurii de susținere a mediului de afaceri va fi unul dintre instrumentele principale pentru creșterea numărului de investitori din comuna Căscioarele. Aceasta va fi coroborată cu îmbunătățirea calității infrastructurii rutiere și tehnico-edilitare, care va duce, totodată, la îmbunătățirea calității vieții cetățenilor. O dezvoltare a spiritului antreprenorial este esențială și va genera efecte benefice asupra posibilităților de angajare la nivel local, orice unitate economică nou înființată contribuind la crearea de noi locuri de muncă. De asemenea susținerea tehnologiilor noi, moderne în sectoarele de activitate va contribui la o remunerare sporită a celor angajați. Aceste direcții reprezintă măsuri concrete pentru stoparea fenomenului de migrație a forței de muncă calificate atât în mediul urban cât și în străinătate.

*Din păcate, lipsa structurilor de cazare, infrastructura rutieră pe alocuri deficitară, coroborate cu o promovare slabă a obiectivelor turistice reprezintă principalele cauze ale atracției scăzute a comunei pe piața de profil. Modernizarea și dezvoltarea de unități de cazare, precum și a agroturismului pot contribui în mod decisiv la creșterea numărului de turiști și a consolidării identității culturale locale.*



Foto: Apus de soare peste Cătălui – sursa: Wikipedia

## Educație

**În perioada 2020-2027, comuna Căscioarele își propune și o îmbunătățire continuă și permanentă a domeniilor de referință din spațiul local precum: învățământ, sănătate, asistență socială cat și toate celelalte servicii publice de care depinde calitatea și standardul de viață al populației.**

*Cadrul strategic pentru educație și formare le-a permis țărilor UE să identifice patru obiective comune pentru a aborda aceste provocări până în 2027: realizarea obiectivelor programului de învățare pe tot parcursul vieții și ale programului privind mobilitatea, îmbunătățirea calității și eficienței educației și formării, promovarea echității, coeziunii sociale și cetățeniei active, stimularea creativității și inovării, inclusiv a spiritului antreprenorial, la toate nivelurile de educație și de formare.*

*Fiecare țară din UE răspunde de sistemele sale de educație și formare, politica UE având rolul de a veni în sprijinul măsurilor luate la nivel național și de a ajuta la soluționarea provocărilor comune, cum ar fi îmbătrânirea populației, lipsa lucrătorilor calificați sau concurența mondială.*

*UE oferă o platformă de schimb de bune practici, colectând și difuzând informații și statistici și furnizând consultanță și sprijin în favoarea reformelor educaționale.*

*Educația, ramane asadar, una dintre principalele axe de dezvoltare si evolutie a unei societati. Valorile pe care se construiește educația din România sunt cele de încredere, echitate, solidaritate, eficacitate si autonomie.*

## Context actual general

Formele sistemului de învățământ din comuna Căscioarele cuprind următoarele: preșcolar, primar, gimnazial. Rețeaua educațională fiind formată din 1 gradiniță, 1 școală generală cu clasele I – VIII.

Școala are o vechime mai mare de 30 de ani și pentru menținerea actului educațional la nivelul cerințelor europene este nevoie de investiții în dotări și modernizare. În cadrul școlii funcționează și un laborator școlar care de asemenea are nevoie de dotări în ceea ce privește aparatura și ustensilele de lucru necesare efectuării practicilor de laborator.

Populația școlară la nivelul anului 2017 (30 preșcolari + 110 școlari), numărul 140 persoane distribuite astfel :

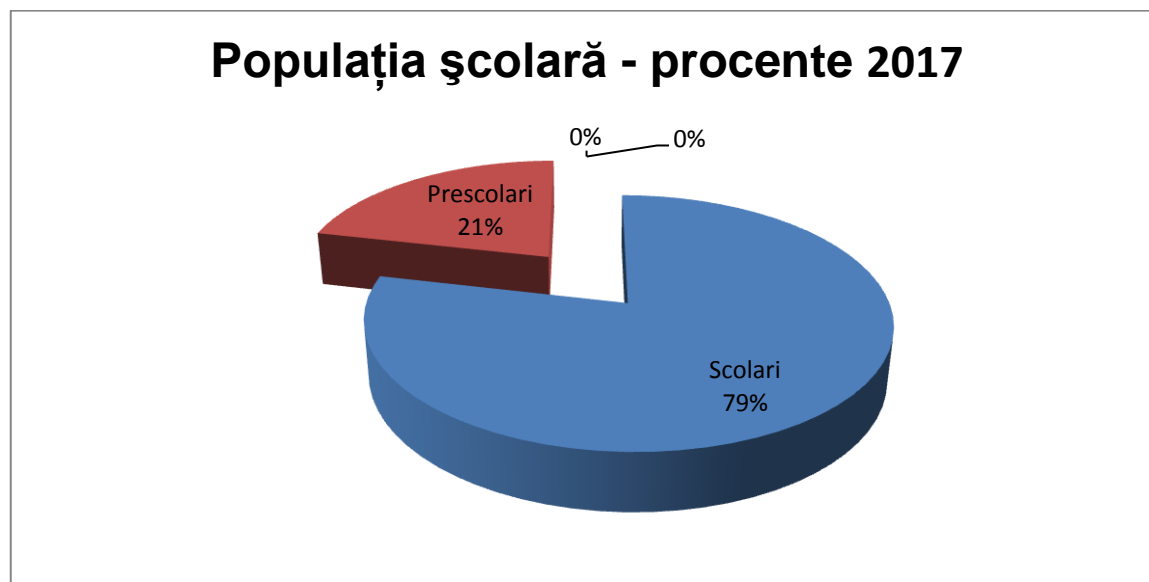


Fig.7.-Evoluția procentuală a prescolarilor și școlarilor-2017 / Sursa: Direcția județeană de statistică / [www.calarasi.inesse.ro](http://www.calarasi.inesse.ro)

Tabel nr.19 / Spațiul de desfășurare a cursurilor cat și partea sportivă în cadrul școlii este asigurată de:

<b>Cabinete școlare</b>	<b>8</b>
<b>Laboratoare școlare</b>	<b>1</b>
<b>Săli de gimnastică</b>	<b>1</b>
<b>Terenuri de sport</b>	<b>1</b>

*Foto: Școala Căscioarele - Imagine apartinand Atent Consult*



## Sport și agrement

Dezvoltarea oricărei comunități este indispensabilă de factorul de petrecere a timpului liber și de opțiunile recreaționale existente. Din păcate în analiza situației curente a comunei Căscioarele s-a constatat lipsa unei baze sportive adecvate desfășurării diferitelor activități sportive de către tinerii din localitate, de asemenea lipsa unei săli de sport în cadrul instituției de învățământ local cat și absența unui loc de joacă pentru copii ne pun în situația de a transforma acest reper din cadrul Strategiei de dezvoltare locală într-un obiectiv prioritar în perioada 2020-2027 pentru comună.

Comuna Căscioarele beneficiază de un cadu natural unic, colinar în cadrul județului Călărași și dispune de o salbă de râuri și bălți ce ar putea deveni principalul punct de agrement la nivel local și regional cat și o adevărată oază de recreere pentru cetățenii capitalei, dat fiind apropierea de București.

Sectorul de agrement pe plan local ar trebui susținut de o bază tehnico-materială reprezentativă, iar existența iazurilor ar putea fi un punct de plecare în dezvoltarea unui complex recreațional și de agrement cu reale posibilități de creștere a potențialului turistic al comunei Căscioarele.



## Sănătatea

*„Atingerea unor parametri apropiați de nivelul decent al stării de sănătate a populației și al calității serviciilor medicale rurale” reprezintă obiectivul principal al strategiei naționale Orizont 2025. În acest context creșterea accesibilității la serviciile medicale presupune implementarea unor investiții majore în spațiul rural, care să răspundă problemelor de sănătate publică prioritare și nevoilor grupurilor vulnerabile. Prin urmare, creșterea finanțării serviciilor sanitare și un management mai eficient al resurselor existente reprezintă priorități ce trebuie implementate, având în vedere că dezvoltarea socială este influențată direct de investirea în capitalul uman.*

Din punct de vedere medical, comuna Căscioarele este deservită de 1 medic la o populație de 1675 locuitori, ceea ce este insuficient. Prin comparație, media națională este de 23.4 medici/10.000 locuitori.

Serviciile medicale în marea majoritate a cazurilor în zonele rurale, pot fi catalogate drept precare și insuficiente, neadaptate populației, situându-se cu mult sub nivelul serviciilor medicale oferite în zonele urbane. În acest cadru general, comuna Căscioarele nu reprezintă o excepție, gradul de asigurare cu servicii medicale cu personal calificat fiind scăzut, numărul medicilor fiind categoric insuficient în raport cu numărul de locuitori.

**Situația curentă în ceea ce privește sănătatea, la nivelul comunei Căscioarele, anul 2019, se prezintă astfel:**

<b>Medici</b>	<b>1</b>
<b>Cabinet medical individual</b>	<b>1</b>
<b>Asistenți medicali</b>	<b>1</b>
<b>Farmacie</b>	<b>1</b>
<b>Farmacisti</b>	<b>1</b>

Strategia de Dezvoltare Locala a comunei Căscioarele, este elaborata intr-o perioada tulbure din punct de vedere medical, atat la nivel national cat si international. Pandemia noului Coronavirus, a pus la grea incercare sistemele medicale ale celor mai dezvoltate tari de pe glob. Cu atat mai importanta devine sanatatea si serviciile medicale oferite locuitorilor unei tari, dovedindu-se iata, inca o data, ca fara preventie, promovarea corecta si generala a tuturor informatiilor medicale, orice sistem medical, poate colapsa datorita supraaglomerarii intr-un timp foarte scurt.

**In acest context medical general si in concordanță cu strategia de țară , țintele 2030 sunt:**

- Asigurarea accesului universal la servicii de informare, educare și consiliere pentru promovarea prevenției și adoptarea unui stil de viață fără riscuri,
- Digitalizarea completă a sistemului de sănătate și, implicit eliminarea documentelor și registrelor tipărite pe suport de hârtie, pentru a eficientiza și a facilita intervențiile medicale, pentru a asigura populației accesul rapid la servicii medicale de calitate, la tratamente și medicamente și pentru monitorizarea eficientă a nevoilor
- Reducerea prevalenței mortalității materne și infantile, a incidenței cancerului la sân sau de col uterin și a sarcinilor la adolescente, având ca obiectiv prioritar grupurile vulnerabile și defavorizate
- Reducerea mortalității materne și mortalității neonatale, astfel încât să se situeze sub media UE
- Creșterea acoperirii vaccinale până la nivelul minim recomandat de OMS pentru fiecare vaccin, prin dezvoltarea unei platforme comune de colaborare între autorități, medici, pacienți, organizații internaționale cu experiență în acest domeniu, reprezentanți ai companiilor în domeniu, precum și alți factori interesați
- Promovarea conștientizării bolilor psihice, reducerea stigmatului și crearea unui mediu în care cetățenii afectați se simt acceptați și unde pot cere ajutor
- Stoparea îmbolnăvirii de tuberculoză și combaterea hepatitei și a altor boli transmisibile
- Reducerea cu o treime a mortalității premature cauzate de bolile netransmisibile prin prevenire și tratament și prin promovarea sănătății și bunăstării mintale
- Reducerea mortalității cauzate de boli cronice
- Reducerea consumului de substanțe nocive.

## Mediu

*Provocarea actuală în domeniul protejării mediului înconjurător constă în găsirea unei relații de sustenabilitate între mediu și creșterea economică continuă. Calitatea vieții generațiilor prezente și viitoare depinde de factorii de mediu și de măsurile de prevenție adoptate de fiecare comunitate în parte.*

### Contextul actual general

La nivelul județului Călărași, calitatea aerului este permanent monitorizată prin intermediul unei rețele complete de analize ce permit evaluarea aerului. Concluziile acestor analize au identificat sursele principale de poluare din județul Călărași ca fiind date de: industrie, agricultură,asfalt,utilizarea carburanților, încălzire și salubritate.

### Calitatea apei de suprafață

Apele de suprafață de pe teritoriul județului Călărași aparțin bazinului hidrografic al Dunării și Argeșului. Zboiul - izvorăște de la circa 4 km N de localitatea Prundu(Jud.Giurgiu).Are o lungime efectivă de 34 km și un bazin hidrografic de circa 83.5 kmp. Sectorul permanent al raului ține de la V de satul Zboiu până la barajul lacului Cătălui, pe o lungime de circa 27 km.

Calitatea apei de suprafață la nivelul comunei Căscioarele este influențată de pericolele naturale înregistrate precum furtuni, inundații, alunecări de teren și secete.Anual, comunitatea locală se confruntă cu astfel de fenomene meteorologice fiind imperios necesare lucrări de regularizare a albiilor cursurilor de apă ce pot afecta localitatea dar și împădurirea dealurilor ce pot fi afectate de alunecări de teren.

### Produsele pentru protecția plantelor

Limitarea utilizării produselor agrochimice(îngrășăminte și pesticide) și încurajarea dezvoltării și utilizării de produse ecologice în vederea atingerii obiectivelor agriculturii durabile reprezintă măsuri ale legislației europene. În acest sens, promovarea unei agriculturii în acord cu protejarea mediului este o necesitate și la nivelul comunei Căscioarele.

### Calitatea solurilor

Calitatea solurilor depinde foarte mult de activitățile umane , dar și de fenomenele fizice naturale.Dezvoltarea acțiunilor antropice, cat și fenomenele fizice naturale pot avea influențe negative asupra calității solului. De aceea, printre principalele probleme care afectează solurile sunt alunecările de teren, eroziunile torentiale și de suprafață, acidifierea, cat și excesul de umiditate.



## Capacitatea administrației publice locale

*Prioritatea Guvernului României în domeniul administrației publice locale impune realizarea unei reforme concrete prin care profesionalismul, transparența și responsabilitatea să fie caracteristici și atribute ale administrației publice românești. Creșterea gradului de informare, conștientizare și responsabilizare a structurilor din administrațiile locale, precum și creșterea transparenței și eficienței instituționale se numără printre măsurile menite să apropie administrația de cetățean și să reducă vulnerabilitatea la corupție.*

### Contextul general actual

Dezvoltarea durabilă a unei comunități implică și un proces de modernizare și adaptare a administrației publice locale la contextul național și european, cu atât mai mult cu cât atragerea de fonduri nerambursabile prin proiecte investiționale viabile reprezintă o sursă importantă de venituri pentru administrația locală.

Sediul administrației publice locale este localizat în comuna Căscioarele într-un imobil reabilitat în anul 2018. Activitatea desfășurată de aparatul organizatoric al primăriei este asigurată din punct de vedere logistic de : calculatoare conectate la internet, scanner, copiatoare. De asemenea, primăria comunei Căscioarele este racordată la rețeaua de telefonie fixă și mobilă și la rețeaua de internet.

În comuna Căscioarele, autonomia locală se realizează sub directă conducere a autorităților publice locale, constituite din:

- Consiliul local, care hotărăște în condițiile legii, în toate problemele de interes local, cu excepția celor care aparțin de competența altor autorități publice sau centrale;
- Primarul (ca autoritate executivă): asigură respectarea drepturilor și libertăților fundamentale ale cetățenilor, precum și punerea în aplicare a legilor, a decretelor, hotărârilor și ordonanțelor Guvernului și Hotărârilor Consiliului local.

În vederea aplicării activităților date în competența sa, primarul comunei Căscioarele este susținut de un aparat de specialitate, pe care îl conduce. Acesta este structurat pe compartimente funcționale, distribuite pe diferite domenii (financiar, juridic, administrativ, social, cultural, de mediu etc). De asemenea, administrația publică locală pune la dispoziția populației comunei și servicii de evidență a populației.

Pentru accesarea diverselor surse de finanțare interne sau externe, sunt necesare aplicarea anumitor măsuri de consolidare a capacității administrative a acestor autorități, ceea ce poate conduce și la atingerea obiectivelor de dezvoltare.

Autonomia locală a comunei Căscioarele, are în vedere organizarea, funcționarea, competențele și atribuțiile precum și gestionarea resurselor, care aparțin comunei, centralizate în cadrul inventarului domeniului public aprobat prin Hotărâre de Guvern. De asemenea, în scopul asigurării autonomiei locale, autoritățile administrației publice locale au dreptul să instituie să perceapă impozite și taxe locale și să aprobe bugetul local propriu în condițiile legii.

### Ordine și siguranță publică

Pe teritoriul comunei Căscioarele funcționează un Post de Poliție. Numărul redus de infracțiuni din comuna Căscioarele reflectă faptul că situația infracțională nu prezintă probleme majore, aceasta fiind ținută sub control de activitatea constantă desfășurată de organele de poliție pentru asigurarea unui climat de ordine și siguranță publică.

De asemenea, la nivelul comunei Căscioarele funcționează și serviciul pentru Situații de Urgență, având ca atribuții principale:

- ✚ Execuția de activități de prevenire, monitorizare și gestionare a situațiilor de urgență în sectorul de competență;

- ✚ Asigurarea coordonării de specialitate a activităților de apărare împotriva incendiilor și de protecție civilă;
- ✚ Desfășurarea de activități de prevenire a riscurilor producerii unor situații de urgență, prin acțiuni de îndrumare și control;
- ✚ Intervenția în timp oportun pentru limitarea sau înlăturarea consecințelor situațiilor de urgență;
- ✚ Intervenția pentru ajutorarea și salvarea oamenilor și bunurilor materiale în caz de dezastre, în cooperare cu celelalte structuri abilitate pentru asemenea situații;
- ✚ Planificarea și desfășurarea de exerciții, aplicații și alte activități de pregătire, pentru verificarea viabilității documentelor operative;
- ✚ Desfășurarea de activități de informare publică și educație preventivă pentru cunoașterea de către cetățeni a tipurilor de risc specifice zonei de competență, măsurilor de prevenire, precum și a conduitei de urmat pe timpul situațiilor de urgență;
- ✚ Informarea conducerii primăriei Căscioarele despre încălcările deosebite de la normele de prevenire și despre situațiile de urgență ;
- ✚ menținerea în stare de funcționare a mijloacelor de intervenție, avertizare, anunțare și semnalizare a incendiilor, a instalațiilor de stingere, a surselor de alimentare cu apă și a căilor de acces și de intervenție din cadrul comunei Căscioarele.



## **ANALIZA SWOT**

## ***Analiza SWOT ca fundament al strategiilor de dezvoltare locală :***

*Analiza SWOT (analiza a punctelor tari, a punctelor slabe, a oportunitatilor si a amenintarilor), a fost creata initial ca instrument de formulare a strategiilor intreprinderilor. Acest instrument face posibila analizarea rapida a punctelor strategice cheie, cat si identificarea alternativelor strategice. SWOT este aplicata in momentul de fata in cadrul analizei teritoriului si este utilizata ca instrument pentru facilitarea planificarii participative in cadrul administratiilor publice.*

*Analiza SWOT se bazeaza pe un cadru codificat, cadru care obliga persoanele implicate in procesul de planificare, sa urmareasca etape precise, incepand de la analiza pana la strategii, trecand printr-o evaluare completa a implicatiilor, consecintelor fiecarei alegeri efectuate.*

*Pe scurt, analiza SWOT reprezinta un cadru complet si consistent, pe care persoanele implicate in planificare il pot utiliza pentru a efectua alegeri mai realiste. Aceasta metoda de lucru ofera ajutor pentru a face distinctia intre probleme, solutii si strategii.*

*Cel mai important mesaj transmis de analiza SWOT este acela ca, indiferent de actiunile stabilite, procesul decizional ar trebui sa includa urmatoarele elemente: **construieste pe Puncte Tari, elimina Punctele Slabe, exploateaza Oportunitatile si indeparteaza Amenintarile.***

## DEZVOLTARE ECONOMICĂ

### Puncte tari

- amplasare teritorială favorabilă din punct de vedere al accesibilității rutiere (comuna Căscioarele este situată la doar 55 km de municipiul București și accesul rutier se realizează prin DN 41).
- existența în comuna Căscioarele a unor societăți comerciale și persoane fizice autorizate active în diferite domenii;
- existența unei forțe de muncă disponibilă, aptă, pregătită pentru integrarea pe piața muncii;
- existența unei suprafețe agricole extinse la nivelul comunei (1910 ha), care poate fi utilizată pentru o gamă largă de culturi agricole cerealiere și legumicole;
- rețele de comunicații și IT dezvoltate, necesare pentru dezvoltarea antreprenorială a comunei;
- infrastructură dezvoltată în domeniul comerțului și alimentației publice;
- existența potențialului pentru obținerea de produse agricole ecologice;
- posibilitatea extinderii suprafețelor de livezi;
- existența materiilor prime pentru dezvoltarea industriei alimentare;
- prețul scăzut al forței de muncă;
- lipsa aglomerării populației la nivel local, comuna Căscioarele având o densitate redusă a populației de 64,42 locuitori/km<sup>2</sup>;
- potențialul demografic al comunei Căscioarele în ceea ce privește populația activă tânără, pregătită în domenii de activitate diverse, disponibilă pentru a fi înglobată în cazul demarării anumitor investiții sau dezvoltării de afaceri la nivel local
- cifră de afaceri ascendentă în ultimii ani, cu preponderență cea mai ridicată în domeniul agriculturii și comerțului;
- posibilități de dezvoltare a sectorului vegetal, zootehnic și mai ales turistic.

## Puncte slabe

- resurse financiare locale insuficiente;
- orientarea agenților economici cu precădere spre comerțul din alimentația publică;
- utilități care să asigure o mobilitate ridicată a operatorilor economici;
- lipsa unor campanii de marketing a societăților comerciale active din comuna Căscioarele;
- dificultăți birocratice întâmpinate de producătorii locali în inițiativa de asociere;
- insuficienta promovare a IMM-urilor locale de a participa la licitații pentru derularea unor investiții locale;
- lipsa unui sistem de sprijin pentru implementarea noțiunilor de marketing, management, asigurare a calității în IMM-urile din județ;
  - ponderea ridicată a populației ocupate în agricultură și administrația publică locală;
  - informare precară a operatorilor economici activi pe raza comunei referitor la normele europene din domeniul de activitate;
    - lipsa infrastructurii de asistență pentru afaceri necesară antreprenorilor actuali și potențiali;
    - insuficienta exploatare economică a potențialului bălților care se află pe teritoriul administrativ al localității;
  - ponderea redusă a investițiilor străine și a agenților economici în sectorul productiv și de servicii;
  - practicarea unei agriculturi de subzistență în detrimentul unora inițiate de asociere;
  - lipsa unor inițiative antreprenoriale de prelucrare și industrializare a produselor agricole obținute pe plan local;
    - slaba valorificare a parteneriatelor public -private;
    - cultura managerială slab dezvoltată în sectorul privat;

- slaba dezvoltare a agroturismului;
- lipsa promovării oportunităților de finanțare a afacerilor prin accesarea fondurilor europene;
- capacitatea redusă a mediului de afaceri local de a susține investiții cu potențial inovativ;
- promovarea redusă a produselor alimentare tradiționale obținute pe plan local;
- lipsa campaniilor de promovare a finanțării mediului de afaceri din fonduri nerambursabile;
- interes scazut al agentilor economici locali pentru formarea profesionala a angajatilor;

## Oportunități

- utilizarea fondurilor nerambursabile europene pentru dezvoltarea IMM-urilor și pentru încurajarea de start-up-uri în vederea diversificării serviciilor oferite în spațiul rural;
  - existența programelor guvernamentale de susținere a sectorului privat și a creării de noi locuri de muncă;
  - cooperarea mediului privat cu autoritatea publică locală, unitățile de învățământ pentru integrarea pe piața muncii a elevilor absolvenți ai liceelor de profil tehnologic;
    - oferirea de facilități investitorilor străini de către administrația publică locală;
    - promovarea utilizării tehnologiilor moderne, performante în activitățile economice și în agricultură;
    - dezvoltarea pieței de produse locale agricole ecologice;
    - valorificarea terenurilor agricole degradate și pregătirea acestora pentru practicarea unei agriculturi ecologice;
      - promovarea și stimularea asociațiilor agricole pentru o exploatare intensivă a terenurilor;
      - dezvoltarea meseriilor tradiționale;
      - existența programului Rabla pentru achiziționarea de tractoare/utilaje agricole;
      - promovarea oportunităților locale de afaceri în rândul potențialilor investitori români și străini.

# Riscuri

- menținerea crizei economice și sanitare mondiale cu efecte negative asupra puterii de cumpărare a populației;
- adaptabilitatea scăzută la schimbare a agenților economici și a forței de muncă;
- existența importurilor de produse agricole din țări beneficiare a unor fonduri substanțiale de sprijinire a sectorului agricol, care împiedică producătorii locali în desfacerea produselor proprii;
- nivelul ridicat de fiscalitate și birocrație care pot determina orientarea investitorilor străini spre alte zone;
- blocarea creditării cauzată de climatul de criză mondial;
- reducerea numărului de salariați bugetari ca urmare a reformei administrative poate cauza o reducere a puterii de cumpărare în spațiul rural;
- lipsa lichidităților care conduc la falimentarea unor microîntreprinderi;
- practicarea agriculturii cu utilaje uzate fizic și care au o productivitate scăzută;
- continuarea fenomenului de migrare a forței de muncă către zone mai dezvoltate;
- instabilitate legislativă cu repercusiuni asupra activității agenților economici;
- lipsa de receptivitate a populației din mediul rural la programele de finanțare din fonduri guvernamentale sau europene;
- infrastructura comunei Căscioarele, dezvoltată insuficient, cu precădere cea de utilități (lipsa rețelei de canalizare, a rețelei de gaz);

## INFRASTRUCTURĂ

### Puncte tari

- existența drumului național DN 41 care traversează comuna Căscioarele;
- distanță relativ apropiată față de aeroportul Otopeni (75 km față de comuna Căscioarele);
- existența unei infrastructurii a telecomunicațiilor dezvoltată;
- existența sistemului centralizat de alimentare cu apă în comuna Căscioarele – parțial realizat la aceasta dată dar aflat în curs de extindere (fază de execuție);
- sistem de energie electrică la nivelul întregii comune;
- existența unei infrastructuri educaționale, sociale, sportive, medicale, bune comparativ cu alte localități din județ;

### Puncte slabe

- starea tehnică deficitară a infrastructurii rutiere din interiorul comunei Căscioarele (străzi interioare încă neasfaltate);
  - lipsa investițiilor în modernizarea drumurilor de exploatare agricolă care să asigure un acces facil al agricultorilor la terenurile arabile;
  - lipsa lucrărilor de regularizare a râului Zboiul;
  - lipsa trotuarelor pe anumite porțiuni stradale;
  - lipsa izolației termice a clădirilor din comuna Căscioarele (publice și private);
  - lipsa rețelei de canalizare menajeră și extinderea parțială a rețelei de apă potabilă;
  - contaminarea pânzei freatice din cauza scurgerilor din fosele septice ale gospodăriilor datorită lipsei rețelei de canalizare centralizată;

- inexistența unei rețele de distribuție a gazului metan.

## Oportunități

- existența fondurilor europene nerambursabile pentru dezvoltare și modernizarea infrastructurii rutiere și a infrastructurii tehnico-edilitare;
- potențial de dezvoltare a surselor aternative de energie;
- existența unor programe guvernamentale pentru reabilitarea termică a clădirilor;
- existența Programului Prima Casă/Noua Casa, care sprijină tinerii în achiziționarea sau construirea unei locuințe;
- finalizarea demersurilor pentru infiintarea unui Grup de Actiune Locala la care comuna Căscioarele a aderat, în vederea obtinerii de resurse financiare dezvoltării și reabilitării infrastructurii fizice de bază.

## Riscuri

- lipsa capacității de cofinanțare și/sau a capacității de asigurare a TVA-ului aferent, în implementarea unor proiecte de reabilitare a infrastructurii rutiere din fonduri nerambursabile;
- întârzierea implementării unor proiecte investiționale în infrastructura fizică de bază din cauza contestațiilor la procedurile de achiziții publice organizate pentru contractarea lucrărilor de construcții;
- interesul scăzut al potențialilor investitori cauzat de starea precară a infrastructurii;
- fonduri insuficiente de la bugetul local pentru modernizarea infrastructurii rutiere;
- poluarea apelor din comuna Căscioarele ca urmare a deversării apelor uzate în mod necontrolat;
- tendința de creștere a prețurilor la sistemul centralizat de furnizare a agentului termic și a energiei electrice.

## EDUCAȚIE, CULTURĂ ȘI SĂNĂTATE

### Puncte tari

- derularea în cadrul unităților de învățământ a unor programe de incluziune socială a elevilor cu părinți plecați în străinătate, proiecte de implicare a părinților în actul educațional precum și proiecte de intervenție pentru reducerea agresivității;
  - frecvența ridicată a elevilor în unitățile de învățământ din Comuna Căscioarele;
  - nivel bun de dotare a unitatilor educationale de pe raza localitatii Căscioarele;
  - existența cadrelor didactice calificate și dedicate procesului educațional din comuna Căscioarele;
  - implicarea unităților educaționale în activități și evenimente culturale;
  - existența unui sit arheologic – Manastirea Cătălui, monument aparținand sec al-XVI- lea;
  - existența unui cămin cultural dar și a unei biblioteci, ambele funcționale în cadrul comunei Căscioarele;
  - păstrarea și conservarea unor tradiții locale, porturi populare și obiceiuri ale comunei Căscioarele;
  - organizarea a numeroase evenimente culturale de instituțiile de învățământ în parteneriat cu administrația publică locală (atelieri de creație, expoziții de pictură, participari la olimpiade și concursuri literare etc.);
  - accesul facil la servicii medicale, prin distanțele relativ scurte până la cel mai apropiat spital (Oltenița – 20 km );

### Puncte slabe

- tendința de scădere a populației școlare și a cadrelor didactice din mediul rural;
- insuficiența numărului de calculatoare din instituțiile educaționale;

- lipsa conectării la internet a tuturor unităților de învățământ;
- fonduri insuficiente pentru premiarea performanței școlare a elevilor;
- starea motivațională scăzută a cadrelor didactice cauzată de lipsa unor facilități pentru predarea actului educațional în mediul rural;
- stare materială precară și nivel scăzut de cultură și instruire al unor familii;
- lipsa sistemelor de supraveghere și securitate din unitățile de învățământ;
- dezinteres general pentru cultură și evenimente culturale;
- lipsa fondurilor locale necesare contractării de fonduri europene în domeniul cultural;
- migrarea persoanelor talentate spre mediul urban;
- posibilități reduse de susținere din bugetul local a evenimentelor culturale locale;
- lipsa unei programări anuale a unor evenimente cultural-recreative;
- lipsa unei strategii de marketing pentru promovarea comunei Căscioarele și a tradițiilor locale;
- insuficiența numărului de medici la nivelul comunei Căscioarele;
- insuficiența cabinetelor medicale de familie;
- lipsa unor programe educaționale pentru sănătate, în special de diseminare a informațiilor privind prevenirea bolilor;
- infrastructură sanitară deficitară;
- lipsa dotărilor de specialitate în cabinetele medicale existente la nivel local;
- lipsa unui centru de analize medicale în comuna Căscioarele;
- lipsa unui cabinet stomatologic în comuna Căscioarele;
- lipsa interesului locuitorilor pentru efectuarea analizelor periodice;
- existența unei suprasolicitări a cadrelor medicale.

## Oportunități

- promovarea derulării unor programe de dezvoltare a resurselor umane în acord cu cerințele de pe piața muncii din fonduri nerambursabile;
- existența programelor de formare continuă a cadrelor didactice;
- posibilități reale de accesare a fondurilor europene pentru dotarea cu echipamente IT și didactice a unităților educaționale;
- existența Programului Guvernamental de acordare a unor produse lactate și de panificație „Cornul și laptele”;
- colaborare bună cu Inspectoratul Școlar Județean Călărași;
- dezvoltarea de parteneriate pe teme educaționale cu instituții publice, ONG-uri;
- organizarea mai multor activități extrașcolare în cadrul instituțiilor educaționale existente;
- posibilitatea accesării fondurilor europene nerambursabile pentru activități culturale precum și pentru reabilitarea monumentelor istorice;
- valorificarea sărbătorilor locale ca și evenimente culturale;
- realizarea unor parteneriate de promovare cu instituții culturale din alte localități sau din alte țări;
- existența fondurilor europene pentru reabilitarea structurilor sanitare și dotarea corespunzătoare;
- îmbunătățirea comunicării/colaborării dintre cabinetele medicale din spațiul rural și spitalele de la nivel județean;
- înființarea de ateliere vocaționale, centre de zi, centre comunitare, unde persoanele cu nevoi speciale să desfășoare activități care să le faciliteze reintegrarea;
- promovarea posibilităților de dezvoltare a unor cabinete medicale în spațiul rural prin atragerea de fonduri nerambursabile.

## Riscuri

- modificările legislative frecvente ale sistemului educațional la nivel național;
- programe școlare încărcate și greoaie, neadaptate cerințelor de pe piața muncii;
- scăderea nivelului de trai atât pentru profesori cât și pentru elevi și părinți;
- birocrație excesivă în accesarea fondurilor guvernamentale și europene;
- motivație scăzută a elevilor pentru educație;
- instabilitatea cadrelor didactice cauzată de migrarea acestora spre mediul urban;
- lipsa condițiilor atractive pentru cadrele didactice tinere (salarizare, condițiile din școli, locuințe sociale etc.);
- scăderea interesului actorilor locali pentru cultură, din cauza nivelului scăzut de trai;
- diminuarea fondurilor publice pentru instituții culturale.
- costurile ridicate ale serviciilor medicale;
- număr restrâns de furnizori privați de servicii medicale în spațiul rural;
- deprecierea stării de sănătate a populației din mediul rural;
- politica de salarizare în domeniul sănătății slab motivantă pentru specialiști.

## RESURSE UMANE, PIAȚA MUNCII

### Puncte tari

- existența unei forțe de muncă disponibile în comuna Căscioarele;
- gradul de pregătire destul de ridicat din punct de vedere educațional al populației active din comuna Căscioarele;

- repartizarea echilibrată a populației pe sexe;
- disponibilitatea populației active de angajare în diverse meserii;
- context natural favorabil dezvoltării afacerilor în domeniul agricol, dar și în domeniul serviciilor oferite populației locale;

## Puncte slabe

- sporul natural negativ înregistrat în comuna Căscioarele coroborat cu tendința de îmbătrânire a populației stabile;
- migrarea persoanelor cu pregătire profesională, în special în străinătate;
- capacitatea financiară relativ scăzută a locuitorilor comunei Căscioarele;
- pierderea progresivă a resursei umane calificate din cauza lipsei de oportunități și a unei perspective de dezvoltare economico-sociale;
- scăderea numărului de persoane angajate în anul 2019 la nivelul comunei Căscioarele;
- ponderea mare a persoanelor asistate financiar prin sistemul de prestații sociale;
- grad scăzut de diversificare a structurii ocupaționale;
- lipsa cunoștințelor specifice necesare demarării unei afaceri;
- lipsa programelor de formare profesională continuă a angajaților din diferite domenii;
- lipsa ofertelor de muncă atractive pentru persoanele cu studii superioare;
- dezvoltarea scăzută a mediului de afaceri de la nivel local ce cauzează lipsa locurilor de muncă;
- lipsa ofertelor locurilor de muncă pentru persoanele vulnerabile;
- slaba inserție pe piața muncii a persoanelor cu handicap și a persoanelor de etnie romă.

## Oportunități

- existența unor reglementări care stipulează acordarea de facilități angajatorilor care creează noi locuri de muncă pentru șomeri, tineri absolvenți;
- implicarea autorităților locale în problemele comunității, în vederea identificării de soluții financiare, materiale;
- promovarea programelor de reconversie profesională și atragerea de finanțare europeană nerambursabilă în acest sens;
- implicarea agenților economici în finanțarea serviciilor sociale și ca parteneri în proiectele sociale;
- înființarea de centre de instruire și formare profesională pentru persoanele mature cu handicap;
- introducerea unor programe educative în vederea dezvoltării calităților anteprenoriale ale elevilor, tinerilor;
- oferirea de facilități în vederea menținerii resurselor umane cu studii superioare sau specializate;
- dezvoltarea competențelor anteprenoriale și manageriale ale resurselor umane din IMM-uri;
- adaptarea programei școlare la cererea de pe piața muncii.

## Riscuri

- pierderea oportunităților de finanțare europeană din cauza slabei capacități de management de proiect a instituțiilor sociale beneficiare;
- criza economică și financiară de la nivel național ce are impact asupra dezvoltării economice și a pieței locurilor de muncă;
- creșterea ponderii muncii la negru, cu efecte negative asupra pieței muncii, economiei locale și asistenței sociale în perspectivă;

- creșterea șomajului în rândul absolvenților de liceu;
- câștigul salarial scăzut al angajaților ce determină exodul forței de muncă calificată în țări din Uniunea Europeană cât și spre zone/orașe dezvoltate din țară;
- instabilitatea economiei naționale și persistența crizei medicale sau economico-financiară;
- reticența/inadaptabilitatea populației cu privire la programele de reconversie profesională, în funcție de solicitările existente pe piața muncii.

## DEZVOLTAREA TURISMULUI(POTENTIAL)

### Puncte tari

- Trei obiective din comuna Căscioarele, pot deveni un adevărat pol turistic reprezentativ pentru comunitatea locală dar și pentru zonă;
- existența unui sit arheologic, Mănăstirea Cătălui – ruine aparținând secolului al XVI -lea;
- Datarea sitului: MONUMENT ISTORIC DIN CATEGORIA ARHITECTURĂ - Fosta Mănăstire Cătălui (ruine) - sat CĂSCIOARELE, comuna CĂSCIOARELE, sec. XVI, refacuta sec. XVII – XVIII - Ruinele fostei Mănăstiri Cătălui (ruine), construită în sec. XVI, refacută în sec. XVII - XVIII
  - existența unei biserici ce poartă hramul fostei mănăstiri Cătălui „Sf. Nicolae”
  - existența insulei Ostrovel și a bălții Cătălui, o adevărată atracție pentru pasionații de pescuit;
  - posibilități de practicare a agroturismului;
  - potențial de dezvoltare a turismului ecologic;

- distanța mică până în capitală respectiv 55 Km;
- existența catorva bălți cu diponibilități pentru pescuitul sportiv;

## Puncte slabe

- lipsa indicatoarelor de semnalizare a obiectivelor turistice religioase;
- lipsa infrastructurii de cazare pentru turiști;
- slaba promovare a resurselor turistice antropice;
- gamă limitată de posibilități de petrecere a timpului liber;
- starea avansată de degradare a căilor de acces către obiectivele și zonele turistice ale comunei;
- lipsa unei strategii de promovare a turismului local;
- dispariția elementelor arhitecturale specifice zonei din cauza ignoranței locuitorilor care nu conștientizează importanța caselor tradiționale;
  - lipsa unui centru de informare turistică care să ghideze turiștii spre principalele atracții ale zonei;
  - inexistența unor facilități pentru turiști în mediul rural;
  - inexistența unor facilități pentru antreprenorii din domeniul turismului în comuna Căscioarele.

## Oportunități

- promovarea și atragerea posibilităților de dezvoltare a infrastructurii de cazare prin intermediul fondurilor europene;
  - disponibilitatea fondurilor structurale pentru valorificarea monumentelor istorice și a unităților de cult;
  - existența fondurilor europene pentru crearea de centre de agrement și pentru semnalizarea și promovarea obiectivelor turistice;
  - conștientizarea rolului turismului în dezvoltarea economică a comunei Căscioarele;

- dezvoltarea parteneriatelor public privat în domeniul turismului;
- inițierea unor campanii de promovare a obiectivelor turistice din zonă.

## Riscuri

- infrastructura de transport deficitară a comunei Căscioarele poate determina ocolirea acesteia în traseele turiștilor;
  - vecinătatea/concurența cu stațiuni turistice cu potențial turistic bine dezvoltat și bine valorificat;
  - scăderea numărului de turiști cauzat de criza economică mondială;
  - orientarea turiștilor români spre destinații externe;
  - evitarea zonei de către turiști din cauza lipsei infrastructurii tehnico-edilitare din comuna Căscioarele;
  - resurse financiare insuficiente pentru acoperirea contribuțiilor proprii aferente proiectelor finanțate din fonduri nerambursabile;
    - scăderea nivelului veniturilor, cu efect direct asupra posibilităților turiștilor de a beneficia de concedii;
    - percepția negativă asupra nivelului de calitate al serviciilor din unitățile de cazare și cele de alimentație publică.

## MEDIU

### Puncte tari

- platformele de gunoi au fost închise din 2010;
- inexistența unor poluatori industriali la nivelul comunei Căscioarele;
- oportunități de valorificare a energiei alternative ;
- existenta rețelei de alimentare cu apă pentru o parte din locuitorii comunei Căscioarele, rețea ce se află în faza de execuție în ceea ce privește extinderea;
- potențial ridicat pentru practicarea unei agriculturi ecologice durabile;
- colectarea deșeurilor la nivelul comunei Căscioarele ;

### Puncte slabe

- lipsa rețelei de canalizare la nivelul comunei Căscioarele;
- epurarea necorespunzătoare a apelor, cu efecte negative asupra mediului înconjurător;
- calitatea apei de suprafață necorespunzătoare din cauza fenomenelor meteorologice care produc inundații, alunecări de teren;
- poluarea apelor subterane ca urmare a deversării necontrolate a agenților economici, accidentelor precum și din cauza slabei dezvoltări a infrastructurii de canalizare;
- depozitarea necontrolată a deșeurilor;
- existența fenomenului de eroziune a solurilor;
- insuficienta preocupare a agenților economici în recuperarea și re folosirea ambalajelor;
- lipsa unei infrastructurii de monitorizare permanentă a factorilor de mediu de către autoritatea publică locală;

- slaba conștientizare a populației și a agenților economici în privința protecției mediului;
- lipsa fondurilor financiare destinate împăduririi terenurilor defrișate;
- absența din comună a unor puncte de colectare a deșeurilor de echipamente electrice și electronice;
- insuficienta utilizare a formelor alternative de producere a energiei electrice.

## Oportunități

- existența fondurilor nerambursabile pentru dezvoltarea zonelor rurale și protejarea mediului înconjurător (împădurirea terenurilor degradate, eliminarea eroziunii și curățirea cursurilor de apă, conservarea biodiversității, promovarea agriculturii ecologice, gestionarea deșeurilor reciclabile);
  - existența unor programe cu finanțare nerambursabilă pentru extinderea și modernizarea sistemelor de apă și apă uzată;
  - existența unor programe cu finanțare nerambursabilă pentru reabilitarea termică a clădirilor;
  - posibilitatea stabilirii de parteneriate între autoritatea locală și ONG-uri pentru promovarea responsabilității asupra mediului;
  - desfășurarea de campanii de informare și educare a populației referitoare la principiile colectării selective a deșeurilor și implementarea unui sistem eficient de colectare selectivă și reciclare a deșeurilor;
  - receptivitatea populației la campaniile prin care se promovează colectarea deșeurilor din echipamente electrice și electronice;
  - posibilitatea practicării agriculturii și turismului ecologic;
  - dezvoltarea pieței de reciclare a deșeurilor/materiilor prime rezultate din procesarea deșeurilor;
  - amenajarea zonelor de camping, astfel încât să se minimizeze impactul acestor activități asupra comunei.

## Riscuri

- schimbări climatice datorate încălzirii globale pot duce la inundații și alunecări de teren;
- lipsa receptivității populației la campaniile de promovare a colectării selective a deșeurilor;
- degradarea cadrului natural (flora și fauna) în cazul dezvoltării necontrolate a turismului;
- reducerea spațiului verde ca urmare a dezvoltării economice a comunei;
- dezinteresul operatorilor economici de protejare a mediului înconjurător;
- poluarea accidentală a apelor de suprafață;
- exploatarea intensivă a fânețelor; lipsa depozitelor de deșeuri conforme.



## Viziune

*Prin intermediul Strategiei de dezvoltare, comuna Căscioarele își propune o abordare revitalizantă a viziunii asupra dezvoltării locale prin crearea unui centru rural de competitivitate la nivel județean bazat pe creștere sustenabilă, mediu favorabil antreprenoriatului, incluziune socială și un grad sporit de ocupare a forței de muncă. Alături de acești vectori promovarea turismului și a identității culturale vor constitui fundamentul pentru reconstrucția economiei locale, într-un ritm gradual, care să reducă disparitățile și echilibrul nivelului de dezvoltare între mediul rural și cel urban.*

Viziunea de dezvoltare prezintă stadiul ce se dorește a fi obținut de comuna Căscioarele până în orizontul de timp 2030, ca urmare a implementării de măsuri și acțiuni propuse și detaliate în prezentul document strategic de dezvoltare.

Dezvoltarea infrastructurii rutiere, hidroedilitare, a structurii pentru susținerea afacerilor va contribui la o creștere economică locală, cu efecte directe asupra calității serviciilor publice furnizate populației din comuna Căscioarele.

În vederea susținerii economiei locale, comuna Căscioarele va urmări o valorificare echilibrată a resurselor de care dispune, a avantajelor deținute în raport cu celelalte comune din județul Călărași pentru a deveni un pol economic important la nivel județean și regional.

Realizarea progresului dorit, impune o etapizare a gradului de implementare a strategiei în vederea unei dezvoltări a comunei Căscioarele în acord cu oportunitățile oferite de Uniunea Europeană coroborate cu nevoile populației. O abordare sustenabilă implică o viziune asupra standardelor urmărite atât la nivel național cât și la nivel european transpusă în idei de proiecte și direcții de dezvoltare prezentate în prezentul document programatic.

Dezvoltarea infrastructurii de susținerea a mediului de afaceri va fi unul dintre instrumentele principale pentru creșterea numărului de investitori din comuna Căscioarele. Aceasta va fi coroborată cu îmbunătățirea calității infrastructurii rutiere și tehnico-edilitare, care va duce, totodată, la îmbunătățirea calității vieții cetățenilor.

O dezvoltare a spiritului antreprenorial este esențială și va genera efecte benefice asupra posibilităților de angajare la nivel local, orice unitate economică nou înființată contribuind la crearea de noi locuri de muncă. De asemenea susținerea tehnologiilor noi, moderne în sectoarele de activitate va contribui la o remunerare sporită a celor angajați. Aceste direcții reprezintă măsuri concrete pentru stoparea fenomenului de migrație a forței de muncă calificate atât în mediul urban cât și în străinătate.

În perioada 2021-2027, comuna Căscioarele își propune și o îmbunătățire continuă și permanentă a domeniilor de referință din spațiul local, precum învățământ, sănătate, asistență socială, salubritate, iluminat public și toate celelalte servicii publice de care depinde calitatea și standardul de viață a populației.

## Misiune

*Misiunea Strategiei de dezvoltare a comunei Căscioarele în orizontul de timp 2021-2030 este de a crea premisele necesare unei dezvoltări economice și sociale integrate, care să conducă pe termen mediu și lung la un nivel sporit de bunăstare a locuitorilor și la transformarea comunității într-un centru comercial și rezidențial rural cu impact la nivel microregional.*

### **Valori:**

Activitatea actorilor implicați în implementarea strategiei de dezvoltare vor avea ca referință următoarele valori:

### **Responsabilitate**

- ❖ actorii responsabili de implementarea strategiei își asumă angajamentul de a realiza obiectivele strategice în perioada de referință, cu asumarea răspunderii pentru eventualele nereguli.

## **Transparență**

- ❖ persoanele responsabile de implementarea strategiei vor asigura accesul persoanelor interesate la informații cu caracter public, vor consulta periodic localnicii și vor publica pe site-ul primăriei informații despre proiectele propuse spre implementare/implementate

## **Profesionalism și etică**

- ❖ în exercitarea activităților previzionate la nivelul strategiei, personalul va avea un comportament profesionist, bazat pe principii morale puternice, scopul final fiind de a obține rezultate rapide și eficiente.

## **Încredere**

- ❖ parteneriatul prevăzut a fi realizat între actorii vizați de prezenta strategie va fi unul bazat pe o colaborare strânsă, bazată pe comunicare permanentă. De asemenea, în vederea câștigării încrederii localnicilor se va asigura transparența în activitatea administrației publice.

## **Inovare**

- ❖ constituie pilonul principal în dezvoltarea comunei Căscioarele, competitivitatea și progresul local fiind asigurate de această valoare. Astfel, vor fi folosite procedee de lucru îmbunătățite, eficiente și eficace, care să contribuie semnificativ la reducerea disparităților de la nivel local.

## Obiectivul general

*Valorificarea superioară a resurselor existente în comuna Căscioarele, în vederea dezvoltării și diversificării durabile a economiei locale, având ca motivație centrală îmbunătățirea calității vieții populației și a tuturor dimensiunilor acestui concept.*

### ❖ **Obiectiv strategic 1**

Modernizarea și extinderea infrastructurii;

### ❖ **Obiectiv strategic 2**

Dezvoltarea economică a comunei;

### ❖ **Obiectiv strategic 3**

Dezvoltarea serviciilor publice;

### ❖ **Obiectiv strategic 4**

Asigurarea calitatii mediului și a condițiilor de locuire;

### ❖ **Obiectiv strategic 5**

Dezvoltarea capacității administrative

## Domenii prioritare

### Domeniul prioritar 1- Dezvoltarea gradului de accesibilitate și de acces la servicii publice

**Măsura 1.1** Reabilitare/modernizarea infrastructurii rutiere de interes local

**Măsura 1.2** Extinderea și reabilitarea rețelelor de utilități publice

.....

### Domeniul prioritar 2- Stimularea dezvoltării sectorului investitional

**Măsura 2.1** Valorificarea resurselor autohtone prin inițiative de afaceri private locale

**Măsura 2.2** Diversificarea economiei rurale prin promovarea de activități economice alternative în mediul rural

**Măsura 2.3** Susținerea dezvoltării sectorului agro-zootehnic și desfacerii produselor pe piața locală

.....

### Domeniul prioritar 3- Alinierea standardelor de calitate a vieții rurale la exigențele Uniunii Europene

**Măsura 3.1** Consolidarea fondului locativ existent

**Măsura 3.2** Modernizarea infrastructurii educaționale

**Măsura 3.3** Reabilitarea și echiparea infrastructurii serviciilor publice de sănătate

**Măsura 3.4** Crearea, reabilitarea,modernizarea,infrastructurii de servicii sociale, inclusiv dotarea cu echipamente

---

**Domeniul prioritar 4- Îmbunătățirea mediului natural și a managementului deșeurilor în spațiul rural**

**Măsura 4.1** Reconstrucția ecologică a terenurilor degradate

**Măsura 4.2** Educare și informare privind consumul responsabil de energie

**Măsura 4.3** Eficientizarea energetică pentru clădirile instituțiilor publice

---

**Domeniul prioritar 5- Optimizarea serviciilor administrației publice locale**

**Măsura 5.1** Furnizarea de servicii publice prin mijloace electronice

**Măsura 5.2** Dezvoltarea capitalului uman din administrația publică

**Măsura 5.3** Promovarea parteneriatelor și colaborărilor interinstituționale în regiune

---

## Surse de finanțare

Implementarea portofoliului de proiecte propus pentru perioada 2021-2030 în vederea dezvoltării durabile a comunei Căscioarele presupune identificarea de surse de finanțare. În acest sens susținerea financiară a acestora poate fi realizată din mai multe surse, precum fondurile europene nerambursabile, fonduri guvernamentale, bugetul local, fonduri rambursabile (credite). O altă posibilitate de susținere a intervențiilor locale o reprezintă și parteneriatele de tip public-privat.

În contextul noii programări de la nivel european, atragerea fondurilor nerambursabile din această sursă este purtătoare de multe avantaje având în vedere disponibilitatea acestora relativ diversificată atât în domenii precum infrastructura fizică de bază cât și în educație, servicii sociale, sănătate, cultură, turism, administrație publică locală.

Tipurile fondurilor structurale disponibile pentru orizontul de timp 2021-2030 sunt următoarele:

- ✓ **FEDR** – Fondul European pentru Dezvoltare Regională;
- ✓ **FSE** – Fondul Social European
- ✓ **FC** – Fondul de Coeziune (2021-2027)
- ✓ **EMEF** - Fondul european pentru pescuit și afaceri maritime

**Fondul european de dezvoltare regională(FEDER)**- va contribui la toate obiectivele tematice și se va concentra asupra domeniilor de investiție legate de contextul în care operează întreprinderile (infrastructură, servicii pentru întreprinderi, inovare, TIC și cercetare) și la prestarea de servicii pentru cetățeni în anumite domenii (energie, servicii online, educație, sănătate, infrastructuri sociale, calitatea mediului). Fondul de coeziune se va axa pe ameliorarea mediului, dezvoltare durabilă și TEN-T (rețeaua trans-europeană de transport).

### **Fondul european de dezvoltare regională finanțează:**

- investițiile în întreprinderile mici și mijlocii, în vederea creării de locuri de muncă durabile;
- investițiile ce vizează activități de cercetare și inovare, telecomunicații, mediu, energie și transporturi;
- instrumente financiare (fond de capital de risc, fond de dezvoltare regională, etc.) destinate să sprijine dezvoltarea regională și locală și să favorizeze cooperarea între orașe și regiuni.

**Fondul Social European(FSE)**- susține politicile naționale pentru ocuparea deplină a forței de muncă, asigurarea calității și productivitatea muncii, promovarea incluziunii sociale și reducerea disparităților regionale și naționale. Pentru perioada 2021-2030 principalele obiective ale FSE vor avea în vedere: ocuparea forței de muncă, sprijinirea accesului tinerilor pe piața muncii, incluziunea socială (FSE va finanța proiecte ce îi va ajuta pe cei aflați în dificultate și pe cei proveniți din grupuri defavorizate să obțină competențe și locuri de muncă), creșterea calității educației (FSE finanțează activități pentru creșterea calității învățământului și formării; reducerea abandonului școlar fiind o prioritate) și o administrație publică mai puternică (FSE va sprijini eforturile statelor membre de a spori calitatea administrației și a guvernării publice).

Fondul social european vizează asigurarea accesului la angajare al persoanelor aflate în căutarea unui loc de muncă și al persoanelor inactive, sprijinind inițiativele locale și mobilitatea forței de muncă. Acțiunile cheie ale acestui fond sunt următoarele:

- măsuri active și preventive în ceea ce privește piața muncii, pentru identificarea nevoilor individuale, servicii personalizate și de orientare, cursuri de formare specifice și personalizate, validarea competențelor și a calificărilor dobândite și plasarea personalului disponibilizat;
- anticiparea și consilierea privind oportunitățile de ocupare a forței de muncă pe termen lung;
- furnizarea de informații cu privire la oportunitățile de angajare existente pe piețele europene ale muncii și la condițiile de viață și de muncă.

**Fondul de coeziune(FC)**- este destinat statelor membre ale Uniunii Europene al căror venit național brut pe cap de locuitor este mai mic de 90% din media Uniunii Europene, principalul scop fiind reducerea disparităților economice și sociale și promovarea dezvoltării durabile. **Investitiile în dezvoltare regională se vor axa mai ales pe obiectivele 1 și 2.** Acestor priorități li se vor aloca 65 % - 85 % din resursele FEDR și ale Fondului de coeziune, în funcție de prosperitatea relativă a statelor membre.

**Fondul european pentru pescuit și afaceri maritime(EMEF)**- este un fond structural ce vizează susținerea pescuitului, acvaculturii, spijinind, în același timp sustenabilitatea mediului. EMEF va promova coeziunea socială și crearea de locuri de muncă în comunitățile dependente de pescuit, în special pentru diversificarea activităților în alte sectoare maritime, precum și prin acțiuni în domeniul politicii maritime integrate. Noul fond va sprijini următoarele: tranziția către un pescuit durabil, diversificarea activităților economice din acest sector, crearea de noi locuri de muncă și îmbunătățirea calității vieții în regiunile de coastă ale Europei, va facilita accesul la finanțare. Bugetul estimat al EMEF pentru perioada programatică 2021 – 2027 se ridică la aproximativ 6,14 miliarde euro.

### **Parteneriatele de tip public-privat:**

Parteneriatul public privat reprezintă o soluție pentru un management mai eficient și fiabil al unei comunități locale. Deși este promovat în ultimii doi ani acest tip de finanțare prezintă pași timizi în spațiul rural românesc. În România aceste parteneriate se regăsesc cu precădere în realizarea unor proiecte investiționale din domeniul infrastructurii și pentru operarea unor servicii publice de interes local.

Această abordare de susținere financiară a unor proiecte, prezintă o serie de avantaje precum: împărțirea costurilor realizării unei investiții, împărțirea riscurilor asociate exploatarei respectivei investiții, accelerarea utilizării obiectivelor și proiectelor de infrastructură, îmbunătățirea calității serviciilor de utilitate publică. Din punct de vedere legislativ, documentul de bază care reglementează parteneriatul de tip public privat este reprezentat de Legea nr. 178/2010 cu modificările și completările ulterioare, care a permis autorităților locale să cunoască această nouă oportunitate de finanțare a dezvoltării locale.

## **Creditarea**

Creditarea reprezintă o modalitate de contractare a sumelor necesare finanțării unui proiect de investiții prin semnarea unui contract cu o instituție bancară. Procedura de contractare a creditului este aparent facilă, debitorul având niște etape de urmat bine definite.

Costurile aferente unui credit sunt destul de mari și implică un anumit grad de risc vis-a-vis de posibilitatea rambursării datoriilor, mai ales într-o situație de incertitudine cum este cea generată de criza financiară. Mai mult, în calitate de instituție publică, în vederea contractării unui împrumut, solicitantul trebuie să obțină avizul de la Comisia de Autorizare a Împrumuturilor Locale, iar în cazul în care se epuizează plafonul de îndatorare publică externă este imposibilă contractarea unor credite de către instituțiile publice, avizul din partea Comisiei de Autorizare a Împrumuturilor Locale fiind obligatoriu.

În plus, un grad ridicat de îndatorare poate reprezenta o blocare a posibilităților de investiții pe termen scurt și mediu, deoarece administrația publică nu mai poate accesa alte credite și uneori poate afecta chiar și contractarea fondurilor europene.

## **Concordanța cu politicile naționale și europene**

Strategia de dezvoltare locală a comunei Căscioarele, a fost elaborată în contextul unei noi programări a fondurilor europene pentru perioada 2021 – 2030, ceea ce a generat necesitate de actualizare a obiectivelor strategice atât de la nivel european, cât și de la nivel național.

Scenariile de dezvoltare stabilite la nivelul prezentei strategii reprezintă proiecții viitoare ale comunei Căscioarele, alternative de dezvoltare ale acesteia. În vederea definitivării scenariilor de dezvoltare precizate în cadrul prezentului document, s-au luat în considerare toate documentele strategice similare (în curs sau recent finalizate).

Unul dintre documentele de referință este Strategia Europa 2020, strategia pe 10 ani a Uniunii Europene, al cărei scop trece dincolo de depășirea crizei care continuă să afecteze multe dintre economiile europene. Strategia își propune să elimine deficiențele modelului de dezvoltare propriu fiecărui stat membru și să creeze condiții favorabile pentru o creștere economică mai inteligentă, mai durabilă și mai favorabilă incluziunii. În acest sens, au fost stabilite cinci obiective esențiale, care acoperă domenii precum: ocuparea forței de muncă, educația, cercetarea și inovarea, incluziunea socială și reducerea sărăciei, respectiv eficiența energetică.

Strategia de dezvoltare locală a comunei Căscioarele propune o serie de obiective și planuri de acțiune concordante cu obiectivele Strategiei Europa 2020: dezvoltarea infrastructurii, a mediului de afaceri, adoptarea de măsuri de protejare a mediului înconjurător, promovarea incluziunii sociale și modernizarea sectorului educativ.

Având la bază prevederile Strategiei Europa 2020, la nivel național a fost elaborată Strategia Națională de Cercetare, Dezvoltare și Inovare 2020, care prevede ca în anul 2020 și după, *„România să devină mai competitivă la nivel regional și global, prin inovare alimentată de cercetare-dezvoltare, generând bunăstare pentru cetățeni”*.

Obiectivele generale ale Strategiei Naționale de Cercetare, Dezvoltare și Inovație sunt următoarele:

- creșterea competitivității României prin inovare;
- creșterea contribuției României la progresul cunoașterii de frontieră;
- creșterea rolului științei în societate.

Obiectivele generale ale strategiei naționale sunt în deplină concordanță cu obiectivele generale ale acestui document. Mai exact, în cadrul strategiei comunei Căscioarele se creionează necesitatea unei creșteri a competitivității prin următoarele măsuri: implementarea de noi tehnologii în procesul de producție de la nivel local, stimularea activităților care se sprijină pe inovare, dezvoltarea sectoarelor de activitate slab valorificate, perfecționarea forței de muncă, etc.

Astfel, *Strategia de dezvoltare locală a comunei Căscioarele*, pentru orizontul de timp 2021-2030, prin intermediul principalelor măsuri și direcții stabilite în cadrul planului strategic de dezvoltare, vine în concordanță cu principalele obiective și priorități urmărite de Planul pentru Dezvoltare Regională 2021-2030 al regiunii Sud Muntenia și își asumă contribuția la îndeplinirea acestora.

## ESTIMAREA FINANTARII STRATEGIEI DE DEZVOLTARE A COMUNEI CĂSCIOARELE

Necesitățile de finanțare reprezintă o cuantificare a nevoilor locale, indiferent de sursa de finanțare (BL-buget local, BS-buget de stat, FC-fonduri comunitare, FP-fonduri private, FE-fonduri europene).

Spre susținerea proiectelor de dezvoltare în perioada 2021-2030 din domeniul agriculturii, zootehniei, infrastructurii, transportului, mediului, economic, turistic, educației, culturii, sănătății, asistenței sociale, administrației publice, va duce la creșterea economică a comunei Căscioarele cât și la creșterea nivelului de trai a locuitorilor zonei. Pentru a-și atinge obiectivele propuse se urmărește atragerea de fonduri comunitare și private într-un procent cât mai mare și micșorarea fondurilor provenite de la bugetul de stat.

Cofinanțarea proiectelor, cât și realizarea proiectelor tehnice, a studiilor de fezabilitate, întocmirea documentației specifice, trebuie susținute din fondurile rezultate de la bugetul local.

Se va acorda o atenție deosebită și întocmirii documentelor referitoare la aspectele financiare ale proiectului, prezentate prin intermediul studiilor de fezabilitate și proiectelor tehnice (evoluția estimată a veniturilor și cheltuielilor pentru următoarea perioadă de timp – de regulă următorii 7 sau 10, indicatori de rentabilitate, etc).

Elementul cheie al oricărui proiect îl reprezintă modul de satisfacere al nevoilor comunității locale.

Volumul cheltuielilor trebuie previzionat cu atenție și monitorizat pe tot parcursul derulării proiectului. Cheltuielile care urmează să se efectueze în vederea realizării proiectului nu vor avea o structură omogenă și, din acest motiv, trebuie să se facă distincția între diferitele destinații ale resurselor de care dispune primăria comunei Căscioarele.

Bugetul general al UAT Căscioarele, este instrumentul care stabilește și autorizează, pentru fiecare exercițiu financiar, suma totală a veniturilor și a cheltuielilor considerate necesare. Principiile pe care se bazează și este întocmit bugetul local, sunt următoarele: unitate, exactitate bugetară, anualitate, echilibru, unitate de cont, universalitate, specificitate, bună gestiune financiară și mai ales, transparență.

## INDICATORI DE REALIZARE A OBIECTIVELOR COMUNEI CĂSCIOARELE

*Din punct de vedere al indicatorilor de realizare a obiectivelor propuse prin intermediul Strategiei de Dezvoltare Locala a comunei Căscioarele in perioada 2021 -2030, acestea se vor face prin:*

- Elaborarea unor planuri de actiune prin care obiectivele de dezvoltare locala se vor realiza, cat si aprobarea acestora in cadrul UAT.
- Identificarea, selectarea si dezvoltarea proiectelor strategice de la nivelul comunei(fise de proiecte, analiza si corelarea proiectelor identificate in raport cu obiectivele sectoriale si strategice, precum si cu dezvoltarea locala, impactul estimat al proiectului local), in vederea identificarii celor mai bune solutii pentru atingerea obiectivelor si prioritatilor locale propuse;
- Urmarirea calendarului de implementare a proiectelor strategice;
- Monitorizarea progreselor realizate





## Portofoliul de proiecte

	Proiect	Localitatea	STADIU PROIECT					SURSA DE FINANȚARE				Valoarea lucrării -estimativ EURO fara TVA
			Idee	SF	PT	DE	Execuție	Buget de stat	Buget local	Fonduri UE	Surse private (parteneriat public-privat)	
	** Se bifează la stadiu proiect, dacă există SF, PT, DE execuție sau la Sursa de finanțare. <b>-COMUNA CĂSCIOARELE-</b>	De menționat satul component al derularii proiectului										Valoare + alte detalii proiect
<b>1.</b>	<b><u>AGRICULTURĂ, SILVICULTURĂ ȘI DEZVOLTARE RURALĂ</u></b>											
<b>1</b>	Sprijinirea exploatațiilor agricole(fermelor) de semisubzistență		x					x	x	x		
<b>2</b>	Suținerea formelor asociative		x					x	x	x		
<b>3</b>	Sprijinirea fermierilor și deținătorilor de păduri să utilizeze serviciile de consiliere și consultanță în vederea îmbunătățirii performanțelor generale ale activității acestora conform înregistrării apia											
<b>4</b>	Împădurirea terenurilor agricole și neagricole		x									Necesar pe o supr. de 30ha
<b>5</b>	Înființarea grupurilor de producători – campanii de informare	Căscioarele	x									

	Proiect	Localitatea	STADIU PROIECT					SURSA DE FINANȚARE				Valoarea lucrării -estimativ EURO fara TVA
			Idee	SF	PT	DE	Execuție	Buget de stat	Buget local	Fonduri UE	Surse private (parteneriat public-privat)	
	** Se bifează la stadiu proiect, dacă există SF, PT, DE execuție sau la Sursa de finanțare.	De menționat satul component al derularii proiectului										Valoare + alte detalii proiect
6	Promovarea inițiativelor de dezvoltare rurală		x					x	x	x		
7	Îmbunătățirea și perfecționarea competențelor profesionale a persoanelor adulte care activează în domeniile agriculturii, silviculturii (inclusiv proprietari de pădure) și industriei agro-alimentare											
8	Calificarea și recalificarea, instruirea și perfecționarea persoanelor ocupate în agricultura de subsistență		x					x	x	x		
9	Dezvoltarea pomiculturii și valorificarea florei spontane		x					x	x	x		Exista o livada infiintata in 2018 pe 5 ha
10	Crearea de facilități persoanelor fizice sau juridice pentru încurajarea realizării unor împăduriri de mici dimensiuni, plantații de livezi și păduri de protecție		x					x	x	x		
11	Reabilitarea și întreținerea pășunilor		x					x	x	x		

	Proiect	Localitatea	STADIU PROIECT					SURSA DE FINANȚARE				Valoarea lucrării -estimativ EURO fara TVA
			Idee	SF	PT	DE	Execuție	Buget de stat	Buget local	Fonduri UE	Surse private (parteneriat public-privat)	Valoare + alte detalii proiect
	** Se bifează la stadiu proiect, dacă există SF, PT, DE execuție sau la Sursa de finanțare.	De menționat satul component al derularii proiectului										
<b>2.</b>	<b><u>INFRASTRUCTURA LOCALITĂȚII ȘI TRANSPORT</u></b>											
12	Realizare de alei pietonale in comuna	Căscioarele	x					x	x	x		Pe o lungime de 10 km
13	Modernizarea sistemului rutier	Căscioarele	x					x	x	x		Străzi interioare 20 km
14	Construcție pod(a se specifica raul/paraul peste care se construiește podul,distanța)											
15	Realizarea sau modernizarea sau extinderea rețelei de alimentare cu apă(specificare distanța in km)	Căscioarele	x									Necesar modernizare pe 16km
16	Realizarea sau extinderea rețelei de canalizare(specificare distanța in km)	Căscioarele	x		x			x	x	x		Min.15 km

	Proiect	Localitatea	STADIU PROIECT					SURSA DE FINANȚARE				Valoarea lucrării -estimativ EURO fara TVA
			Idee	SF	PT	DE	Execuție	Buget de stat	Buget local	Fonduri UE	Surse private (parteneriat public-privat)	
	** Se bifează la stadiu proiect, dacă există SF, PT, DE, Execuție sau la Sursa de finanțare.	De menționat satul component al derulării proiectului										Valoare + alte detalii proiect
17	Realizare stație de epurare și tratare a apelor reziduale		x					x	x	x		
18	Realizarea rețelei de distribuție gaz metan	Căscioarele	x					x		x		
19	Lucrări de cadastru imobiliar intravilan și extravilan reactualizare PUG		x					x	x			Este în lucru
20	Lucrări de reabilitare a rețelei de iluminat public în comună											Executată 100 %
21	Dotare cu utilaje și echipamente pentru serviciul de gospodărire comună și salubritate	Primăria Căscioarele	x					x	x	x		Dotarea cu tractor, remorca, tocatore, etc.
22	Îmbunătățirea serviciilor de transport pentru persoane prin construirea de stații de autobuz	Căscioarele	x					x	x	x		Modernizare stații autobuz existente

	Proiect	Localitatea	STADIU PROIECT					SURSA DE FINANȚARE				Valoarea lucrării -estimativ EURO fara TVA
			Idee	SF	PT	DE	Execuție	Buget de stat	Buget local	Fonduri UE	Surse private (parteneriat public-privat)	
	<b>** Se bifează la stadiu proiect, dacă există SF, PT, DE execuție sau la Sursa de finanțare.</b>	<b>De menționat satul component al derularii proiectului</b>										<b>Valoare + alte detalii proiect</b>
23	Reabilitarea drumurilor agricole		x					x	x	x		Necesar reabilitare pe 20 km
24	Amenajarea spațiilor verzi din localitate, inclusiv cele situate lângă trotuare		x					x	x	x		
25	Construire/modernizare parcări și trotuare		x					x	x	x		
26	Crearea unui sistem de supraveghere modern pentru creșterea siguranței cetățenilor		x					x	x	x		Sistem in implementare
27	Conectarea instituțiilor publice din localitate la internet prin conexiuni broadband și promovarea conceptului de e-educatie, e-guvernare, e-sanatate		x					x	x	x		

	Proiect	Localitatea	STADIU PROIECT					SURSA DE FINANȚARE			Valoarea lucrării -estimativ EURO fara TVA	
			Idee	SF	PT	DE	Execuție	Buget de stat	Buget local	Fonduri UE		Surse private (parteneriat public-privat)
	<b>** Se bifează la stadiu proiect, dacă există SF, PT, DE execuție sau la Sursa de finanțare.</b>	<b>De menționat satul component al derularii proiectului</b>										
<b>28</b>	<b>Asigurarea accesului la internet al populației prin crearea de acces point internet în zonă Parc– Primarie</b>		X					X	X	X		
<b>29</b>	<b>Asigurarea de facilități pentru investitorii care dezvoltă servicii IT în localitate</b>		X					X	X	X		
<b>30</b>	<b>Asigurarea spațiilor necesare astfel încât cimitirele să corespundă nevoilor orasului:</b>							X	X			
	<b>modernizare și extindere cimitire existente</b>		X					X	X			
	<b>modernizare și reabilitare capele conform standardelor U.E.</b>		X					X	X	X		
	<b>modernizare căi de acces cimitire</b>	<b>Căscioarele</b>	X					X	X	X		
<b>31</b>	<b>Construirea de rampe de acces în toate instituțiile de interes public în vederea facilitării accesului persoanelor cu dizabilități</b>		X					X	X	X		

	Proiect	Localitatea	STADIU PROIECT					SURSA DE FINANȚARE				Valoarea lucrării -estimativ EURO fara TVA	
			Idee	SF	PT	DE	Execuție	Buget de stat	Buget local	Fonduri UE	Surse private (parteneriat public-privat)	Valoare + alte detalii proiect	
	** Se bifează la stadiu proiect, dacă există SF, PT, DE execuție sau la Sursa de finanțare.	De menționat satul component al derulării proiectului											
32	Implementarea unor mijloace de supraveghere și sistematizare a traficului (benzi producătoare de zgomot pentru atenționare), semnalizarea și protejarea trecerilor de pietoni în mod deosebit în proximitatea unităților de învățământ		x					x	x	x			
33	Extindere construire – zone noi de locuit	Căscioarele	x					x	x	x			Posibilitate pe 2 ha
3.	MEDIU												
34	Lucrări de regularizare a albiei pârâu/râu și apărări de maluri pt. prevenirea și reducerea consecințelor distructive ale inundațiilor (a se specifica râul / pârâul unde se dorește efectuarea acestor lucrări și distanța în km)	Căscioarele / raul Zboiul	x					x	x	x			
35	Organizarea sistemului de colectare selectivă a spațiului de depozitare temporară și transport deseuri		x										Exista 15 stații de depozitare temporară

	Proiect	Localitatea	STADIU PROIECT					SURSA DE FINANȚARE				Valoarea lucrării -estimativ EURO fara TVA	
			Idee	SF	PT	DE	Execuție	Buget de stat	Buget local	Fonduri UE	Surse private (parteneriat public-privat)	Valoare + alte detalii proiect	
	** Se bifează la stadiu proiect, dacă există SF, PT, DE execuție sau la Sursa de finanțare.	De menționat satul component al derularii proiectului											
36	Dotări pentru intervenții în caz de situații de urgență (autospecială PSI, buldo-excavator, volă, tractor cu remorca și alte dotări)		x					x	x	x			
37	Consiliere și informarea populației pentru protecția mediului și colectarea selectivă a deșeurilor		x					x	x	x			
38	Implementarea unui sistem integrat de colectare selectivă a deșeurilor la nivel de localitate sau în parteneriat cu alte administrații locale învecinate						x						Parteneriat încheiat cu A.D.I.
39	Reducerea cantității de deșuri biodegradabile depozitate prin realizarea unei stații de compost		x					x	x	x			
40	Cresterea eficienței energetice a clădirilor publice și a blocurilor de locuințe prin lucrări de reabilitarea termică	Căscioarele	x					x	x	x			Sediul Primăriei, Școala, Camin cultural

	Proiect	Localitatea	STADIU PROIECT					SURSA DE FINANȚARE				Valoarea lucrării -estimativ EURO fara TVA
			Idee	SF	PT	DE	Execuție	Buget de stat	Buget local	Fonduri UE	Surse private (parteneriat public-privat)	Valoare + alte detalii proiect
	** Se bifează la stadiu proiect, dacă există SF, PT, DE execuție sau la Sursa de finanțare.	De menționat satul component al derularii proiectului										
41	Reducerea consumului energetic al localității prin modernizarea rețelei de iluminat public și înlocuirea lămpilor actuale poluante cu lămpi solare sau alte sisteme care reduc consumul de energie electrică		x					x	x	x		
42	Acordarea de facilități pentru realizarea de infrastructuri de generare și distribuție a surselor de energie alternativă, promovarea culturilor energetice și a proiectelor de energie eoliană, biomasă, energie solară		x					x	x	x		
43	Ameliorarea progresivă a capacității de producție a terenurilor agricole degradate, menținerea biodiversității și dezvoltarea continuă a funcțiilor ecologice și sociale ale pădurilor		x					x	x	x		
44	Reducerea eroziunii solului prin lucrări de apărare a malurilor împotriva eroziunii în zonele afectate de acest fenomen și acțiuni de împădurire în zonele de formare a viiturilor, în zonele inundabile și în luncile râurilor		x					x	x	x		

	Proiect	Localitatea	STADIU PROIECT					SURSA DE FINANȚARE				Valoarea lucrării - estimativ EURO fara TVA
			Idee	SF	PT	DE	Execuție	Buget de stat	Buget local	Fonduri UE	Surse private (parteneriat public-privat)	Valoare + alte detalii proiect
	** Se bifează la stadiu proiect, dacă există SF, PT, DE execuție sau la Sursa de finanțare.	De menționat satul component al derularii proiectului										
45	Realizarea de perdele de protecție a căilor de comunicații, localităților și câmpului		x					x	x	x		
46	Prevenirea/reducerea efectelor riscurilor naturale prin modernizarea sistemului de intervenții în situații de urgență (sistemul de avertizare);		x					x	x	x		
47	Dezvoltarea activităților de conștientizare a populației asupra necesității conservării mediului înconjurător și de implicare a acesteia în activități de protecție a mediului		x					x	x	x		
4.	<b>ECONOMIC</b>											
48	Modernizarea și diversificarea piețelor agroalimentare în localitate		x					x	x	x		Creare piață Căscioarele

	Proiect	Localitatea	STADIU PROIECT					SURSA DE FINANȚARE				Valoarea lucrării -estimativ EURO fara TVA
			Idee	SF	PT	DE	Execuție	Buget de stat	Buget local	Fonduri UE	Surse private (parteneri at public-privat)	
	** Se bifează la stadiu proiect, dacă există SF, PT, DE execuție sau la Sursa de finanțare.	De menționat satul component al derulării proiectului										Valoare + alte detalii proiect
49	Susținerea inițiativelor asociative pentru creșterea eficienței economice a exploatațiilor agricole, creșterea puterii de negociere pe piețele de desfacere și a capacității de valorificare superioară a producției		x					x	x	x		
50	Stimularea înființării unor centre de prestări servicii pentru agricultură (mecanizare, reparații utilaje, furnizare semințe, îngrășăminte, insectofungicide etc.), prin acordarea de facilități		x					x	x	x		
51	Inventarierea terenurilor neutilizate, care vor fi puse la dispoziția întreprinzătorilor locali, în vederea dezvoltării propriilor afaceri, în agricultură și zootehnie, în baza unui acord avantajos pentru ambele părți		x					x	x	x		Este în curs de implementare
52	Identificarea oportunităților de parteneriat public-privat în vederea demarării de activități în domeniul industrial		x					x	x	x		

	Proiect	Localitatea	STADIU PROIECT					SURSA DE FINANȚARE				Valoarea lucrării -estimativ EURO fara TVA
			Idee	SF	PT	DE	Execuție	Buget de stat	Buget local	Fonduri UE	Surse private (parteneri at public-privat)	
	** Se bifează la stadiu proiect, dacă există SF, PT, DE execuție sau la Sursa de finanțare.	De menționat satul component al derulării proiectului										Valoare + alte detalii proiect
53	Informarea cetățenilor asupra programelor de finanțare nerambursabilă		x					x	x	x		
54	Sprejinierea cetățenilor în obținerea subvențiilor destinate dezvoltării agriculturii		x					x	x	x		
55	Realizarea unui studiu asupra situației resurselor umane din localitate și furnizarea acestor informații potențialilor investitori		x					x	x	x		
56	Elaborarea unei baze de date disponibile pe internet privind oportunitățile locale de dezvoltare a afacerilor în localitate		x					x	x	x		
57	Elaborarea unui program de atragere a investițiilor		x					x	x	x		
58	Elaborarea unui Ghid de produse și servicii oferite de mediul de afaceri local		x					x	x	x		

	Proiect	Localitatea	STADIU PROIECT					SURSA DE FINANȚARE				Valoarea lucrării -estimativ EURO fara TVA
			Idee	SF	PT	DE	Execuție	Buget de stat	Buget local	Fonduri UE	Surse private (parteneri at public-privat)	
	** Se bifează la stadiu proiect, dacă există SF, PT, DE, Execuție sau la Sursa de finanțare.	De menționat satul component al derularii proiectului										Valoare + alte detalii proiect
59	Promovarea IMM-urilor din localitate și a produselor/serviciilor acestora prin susținerea participării comune la târguri și expoziții, elaborarea de materiale de prezentare a localității cu secțiuni de economie inclusă, promovarea prin încheierea de înfrățiri și schimburi de experiență cu localitate din străinătate		x					x	x			
60	Asigurarea de facilități pentru înființarea unui birou de informare și consultanță în domeniul economic și juridic		x					x	x	x		
61	Sprejinierea dezvoltării I.M.M.-urilor din domeniul industrial și al serviciilor (creșterea numărului IMM-urilor) prin acordarea de facilități la plata taxelor și impozitelor asupra terenurilor și clădirilor		x					x	x	x		

	Proiect	Localitatea	STADIU PROIECT					SURSA DE FINANȚARE				Valoarea lucrării -estimativ EURO fara TVA
			Idee	SF	PT	DE	Execuție	Buget de stat	Buget local	Fonduri UE	Surse private (parteneriat public-privat)	
	<b>** Se bifează la stadiu proiect, dacă există SF, PT, DE execuție sau la Sursa de finanțare.</b>	<b>De menționat satul component al derulării proiectului</b>										<b>Valoare + alte detalii proiect</b>
62	Identificarea spațiilor disponibile și a terenurilor aparținând Primăriei, care pot fi concesionate eventualilor investitori											exista terenuri si spatii disponibile identificate
63	Construirea infrastructurii publice necesare desfășurării activităților economice (utilități, construire spații de desfacere a produselor, spații pentru funcționarea firmelor gen incubator de afaceri);		x					x	x	x		
64	Organizarea de evenimente, în parteneriat cu AJOFM pentru promovarea culturii antreprenoriale în rândul tinerilor		x					x	x	x		

	Proiect	Localitatea	STADIU PROIECT					SURSA DE FINANȚARE				Valoarea lucrării -estimativ EURO fara TVA
			Idee	SF	PT	DE	Execuție	Buget de stat	Buget local	Fonduri UE	Surse private (parteneri at public-privat)	
	<b>** Se bifează la stadiu proiect, daca există SF, PT, DE, Execuție sau la Sursa de finanțare.</b>	<b>De mentionat satul component al derularii proiectului</b>										<b>Valoare + alte detalii proiect</b>
65	Promovarea programelor derulate de guvern pentru stimularea înființării microintreprinderilor		x					x	x	x		
66	Dezvoltarea de parteneriate între autoritățile publice locale, societatea civilă și comunitatea de afaceri pentru dezvoltarea zonelor de agrement		x					x	x	x		
67	Facilitarea dezvoltării unor evenimente și activități tematice de promovare a pescuitului local											
68	Diversificarea către activități non-agricole, crearea și dezvoltarea de microintreprinderi		x					x	x	x		

	Proiect	Localitatea	STADIU PROIECT					SURSA DE FINANȚARE				Valoarea lucrării -estimativ EURO fara TVA	
			Idee	SF	PT	DE	Execuție	Buget de stat	Buget local	Fonduri UE	Surse private (parteneri at public-privat)		
<b>5.</b>	<b>TURISM</b>												
<b>69</b>	<b>Construirea unui complex turistic și de agrement în comună (a se specificca locația și profilul complexului turistic)</b>	<b>Căscioarele – potențial agrement piscicol în apropierea bălții Cătălui.</b>	x					x	x	x			<b>Idee ce are la baza pescuitul sportiv</b>
<b>70</b>	<b>Sprijinirea înființării unor unități de alimentație publică</b>		x										
<b>71</b>	<b>Înfrățirea localității cu alte localități din spațiul Uniunii Europene și realizarea de schimburi cultural-turistice;</b>		x										
<b>72</b>	<b>Crearea de evenimente culturale care să devină tradiționale</b>		x					x	x	x			

	Proiect	Localitatea	STADIU PROIECT					SURSA DE FINANȚARE				Valoarea lucrării -estimativ EURO fara TVA
			Idee	SF	PT	DE	Execuție	Buget de stat	Buget local	Fonduri UE	Surse private (parteneri at public-privat)	
	<b>** Se bifează la stadiu proiect, dacă există SF, PT, DE, Execuție sau la Sursa de finanțare.</b>	<b>De menționat satul component al derulării proiectului</b>										<b>Valoare + alte detalii proiect</b>
<b>73</b>	<b>Crearea unui brand al comunei și promovarea obiectivelor și a evenimentelor culturale prin internet, pliante, broșuri ,</b>											
<b>6.</b>	<b>EDUCATIE</b>											
<b>74</b>	<b>Reabilitarea sau modernizarea școlilor / grădinițelor din comună (a se specifica denumirea locației)</b>	<b>Grădinița Căscioarele</b>	<b>x</b>					<b>x</b>	<b>x</b>	<b>x</b>		<b>Extindere și dotare</b>
<b>75</b>	<b>Amenajarea unei baze sportive în comună (a se specifica locația)</b>	<b>Căscioarele</b>	<b>x</b>					<b>x</b>	<b>x</b>	<b>x</b>		
<b>76</b>	<b>Construcția unei săli de sport în cadrul școlilor (a se sp. locația)</b>	<b>Școala Căscioarele</b>	<b>x</b>					<b>x</b>	<b>x</b>	<b>x</b>		
<b>77</b>	<b>Amenajarea și dotarea unui centru de joacă și recreere pentru copiii comunei (a se specifica locația)</b>	<b>Căscioarele</b>	<b>x</b>					<b>x</b>	<b>x</b>	<b>x</b>		

	Proiect	Localitatea	STADIU PROIECT				SURSA DE FINANȚARE			Valoarea lucrării -estimativ EURO fara TVA	
			Idee	SF	PI	DE	Execuție	Buget de stat	Buget local	Fonduri UE	Surse private (parteneriat public-privat)
	** Se bifează la stadiu proiect, dacă există SF, PT, DE, Execuție sau la Sursa de finanțare.	De menționat satul component al derularii proiectului									
78	Dotarea cu materiale didactice a unităților de învățământ din localitate și îmbogățirea fondului de carte al bibliotecilor școlare		X					X	X	X	
79	Asigurarea condițiilor pentru instruirea în managementul proiectelor pentru persoanele implicate în gestionarea proiectelor europene la nivelul unităților de învățământ, în parteneriat cu Casa Corpului Didactic		X					X	X	X	
80	Sprijinirea școlilor din localitate pentru inițierea și derularea de proiecte de schimb de experiență și parteneriate în domeniul învățământului gen Comenius Regio (se pot derula activități precum vizite de studiu, schimburi de experiență și bune practici, școli de vară, sesiuni de formare comune, conferințe, seminarii etc)		X					X	X	X	
81	Asigurarea condițiilor pentru formarea profesorilor, a formatorilor și a altor categorii de personal care lucrează cu persoane cu risc de părăsire timpurie a școlii, în parteneriat cu furnizori de servicii de formare și/sau Casa Corpului Didactic		X					X	X	X	

	Proiect	Localitatea	STADIU PROIECT					SURSA DE FINANȚARE			Valoarea lucrării -estimativ EURO fara TVA
			Idee	SF	PI	DE	Execuție	Buget de stat	Buget local	Fonduri UE	
	** Se bifează la stadiu proiect, dacă există SF, PT, DE, Execuție sau la Sursa de finanțare.	De menționat satul component al derulării proiectului									Valoare + alte detalii proiect
82	Asigurarea condițiilor pentru furnizarea serviciilor de educație remedială (validarea învățării anterioare, detectarea lacunelor în pregătire, ore de recuperare, orientare psihologică și profesională), în parteneriat cu furnizori de servicii acreditați;		x					x	x	x	
83	Susținerea promovării spiritului antreprenorial și a cetățeniei active în educație, prin intermediul unui parteneriat cu Inspectoratul Școlar Județean		x					x	x	x	
84	Asigurarea suportului material pentru realizarea unei publicații școlare	Școala Căscioarele	x					x	x	x	

	Proiect	Localitatea	STADIU PROIECT					SURSA DE FINANȚARE			Valoarea lucrării -estimativ EURO fara TVA	
			Idee	SF	PT	DE	Execuție	Buget de stat	Buget local	Fonduri UE		Surse private (parteneriat public-privat)
	** Se bifează la stadiu proiect, dacă există SF, PT, DE, Execuție sau la Sursa de finanțare.	De menționat satul component al derulării proiectului										Valoare + alte detalii proiect
<b>7.</b>	<b>CULTURA</b>											
85	Reabilitarea sau modernizarea sau construcția căminului cultural (a se specifica locația căminului cultural și genul lucrării)	Căscioarele	x					x	x			Reabilitare,modernizare si dotare camin cultural In implementare - CNI
86	Reabilitarea sau construcția bisericii din comună (a se specifica locația)	Căscioarele	x					x	x	x		Necesara reabilitare
87	Montarea de panouri informative pentru localizarea spațială a obiectivelor culturale		x					x	x	x		
88	Amenajarea spațiului bibliotecii și îmbogățirea fondului de carte			x				x	x	x		
89	Campanii de marketing cultural pentru a crește vizibilitatea evenimentelor propuse sau consacrate		x					x	x	x		
90	Elaborarea și realizarea unui program de manifestări culturale sezoniere		x					x	x	x		

	Proiect	Localitatea	STADIU PROIECT			SURSA DE FINANȚARE			Valoarea lucrării -estimativ EURO fara TVA			
			PT	DE	Execuție	Buget de stat	Buget local	Fonduri UE		Surse private (parteneriat public-privat)		
	** Se bifează la stadiu proiect, dacă există SF, PT, DE, Execuție sau la Sursa de finanțare.	De menționat satul component al derularii proiectului	Idee	SF	PT	DE	Execuție	Buget de stat	Buget local	Fonduri UE	Surse private (parteneriat public-privat)	Valoare + alte detalii proiect
<b>8.</b>	<b>TINERET</b>											
<b>91</b>	<b>Înființarea unui Centru Comunitar de Comunicare, Educație și Resurse pentru Tineri.</b>		X					X	X	X		
<b>92</b>	<b>Promovarea voluntariatului în rândul tinerilor din localitatea în vederea susținerii unor servicii sociale destinate altor categorii de beneficiari (persoane vârstnice, persoane cu dizabilități)</b>		X					X	X	X		
<b>93</b>	<b>Dezvoltarea de servicii prin care să se sprijine integrarea socială a tinerilor, de exemplu ateliere protejate, birouri de consiliere etc în parteneriat cu furnizori de servicii acreditați</b>		X					X	X	X		
<b>94</b>	<b>Promovarea derularii de activități culturale pentru tineri: înființarea de echipe de dansuri populare, dansuri moderne, înființarea de publicații locale (inclusiv publicații electronice)</b>		X					X	X	X		

	Proiect	Localitatea	STADIU PROIECT					SURSA DE FINANȚARE			Valoarea lucrării -estimativ EURO fara TVA
			Idee	SF	PT	UE	Execuție	Buget de stat	Buget local	Fonduri UE	
	<b>** Se bifează la stadiu proiect, dacă există SF, PT, DE, Execuție sau la Sursa de finanțare.</b>	<b>De menționat satul component al derularii proiectului</b>									<b>Valoare + alte detalii proiect</b>
95	Crearea unei legături între comunitatea locală și AJOFM, Primarie și Inspectoratul Școlar Județean în vederea analizării situației și elaborării unor strategii comune și eficiente în domeniul tinerilor și formării profesionale		X					X	X	X	
96	Acordarea de facilități tinerilor care înființează o afacere în localitate și creează locuri de muncă		X					X	X	X	
97	Organizarea la nivel local a unor competiții sportive (concursuri / întreceri) pentru elevi pe diferite ramuri sportive ,inclusiv revigorarea sau reînființarea echipei de fotbal locale		X					X	X	X	

	Proiect	Localitatea	STADIU PROIECT					SURSA DE FINANȚARE			Valoarea lucrării -estimativ EURO fara TVA
			Idee	SF	PI	DE	Execuție	Buget de stat	Buget local	Fonduri UE	
	** Se bifează la stadiu proiect, dacă există SF, PT, DE, Execuție sau la Sursa de finanțare.	De menționat satul component al derulării proiectului									Valoare + alte detalii proiect
<b>9.</b>	<b>SĂNĂTATE</b>										
<b>98</b>	<b>Reabilitarea și dotarea corespunzătoare a dispensarului uman ( a se specifica locația)</b>		X					X	X	X	
<b>99</b>	<b>Înființarea unui centru de permanență pentru dezvoltarea asistenței ambulatorii</b>		X					X	X	X	
<b>100</b>	<b>Asigurarea necesarului de resurse umane în domeniul sănătății prin oferirea de facilități de cazare în locuințe de serviciu în scopul atragerii de specialiști;</b>		X					X	X	X	
<b>101</b>	<b>Realizarea de campanii de informare-educare-comunicare pe probleme de sănătate publică (de ex. educație pentru sănătate în școli și liceu în parteneriat cu Direcția de Sănătate Publică și Inspectoratul Școlar Județean</b>		X					X	X	X	
<b>102</b>	<b>Organizarea unor evenimente publice pentru promovarea sănătății populației, în parteneriat cu Direcția de Sănătate Publică</b>		X					X	X	X	

	Proiect	Localitatea	STADIU PROIECT					SURSA DE FINANȚARE			Valoarea lucrării -estimativ EURO fara TVA
			Idee	SF	PT	DE	Execuție	Buget de stat	Buget local	Fonduri UE	
	** Se bifează la stadiu proiect, dacă există SF, PT, DE, Execuție sau la Sursa de finanțare.	De menționat satul component al derulării proiectului									Valoare + alte detalii proiect
<b>10.</b>	<b>ASISTENTA SOCIALĂ</b>										
<b>103</b>	Construirea unui complex social care să cuprindă un cămin – azil pentru bătrânii comunei și dotarea acestuia cu mobilier (a se specifica locația și numărul de locuri)		X								
<b>104</b>	Construirea de locuințe sociale pentru grupurile dezavantajate		X				X	X	X		
<b>105</b>	Implementarea, împreună cu alte autorități publice locale, a unor proiecte de dezvoltare regională, pentru dezvoltarea și îmbunătățirea infrastructurii serviciilor sociale: azil de bătrâni, case de copii, etc		X				X	X	X		
<b>106</b>	Dotarea unităților prestatoare de servicii sociale cu echipament special (medical, social, terapie reparatorie)		X				X	X	X		

	Proiect	Localitatea	STADIU PROIECT					SURSA DE FINANȚARE			Valoarea lucrării -estimativ EURO fara TVA	
			Idee	SF	PI	UE	Execuție	Buget de stat	Buget local	Fonduri UE		Surse private (parteneriat public-privat)
<b>107</b>	<b>** Se bifează la stadiu proiect, dacă există SF, PT, DE, Execuție sau la Sursa de finanțare.</b>	<b>De menționat satul component al derulării proiectului</b>										
	<b>Încheierea de parteneriate public private cu ONG-uri acreditate în domeniile:</b>											
	<b>Servicii specializate pentru persoane vârstnice aflate în nevoie;</b>		X	-				X	X	X		
	<b>Servicii specializate pentru persoane cu handicap;</b>		X					X	X	X		
	<b>Calificării și formării profesionale a adultului;</b>		X					X	X	X		
	<b>Servicii specializate pentru copii aflați în dificultate și familii monoparentale</b>		X					X	X	X		

	Proiect	Localitatea	STADIU PROIECT					SURSA DE FINANȚARE			Valoarea lucrării -estimativ EURO fara TVA	
			Idee	SF	PI	DE	Execuție	Buget de stat	Buget local	Fonduri UE		Surse private (parteneriat public-privat)
	<b>** Se bifează la stadiu proiect, dacă există SF, PT, DE, Execuție sau la Sursa de finanțare.</b>	<b>De menționat satul component al derulării proiectului</b>										
<b>108</b>	<b>Crearea unei rețele cu alte autorități publice locale în vederea finanțării unor servicii ultraspecializate destinate grupurilor vulnerabile, la nivelul mai multor comunități</b>											
<b>109</b>	<b>Crearea unei rețele de îngrijire la domiciliu pentru persoane vârstnice</b>		X				X	X	X			
<b>110</b>	<b>Crearea unui serviciu de acompaniere la domiciliu pentru persoane vârstnice dependente, care locuiesc singure prin dezvoltarea unei rețele de voluntariat în parteneriat cu unitățile școlare din comună;</b>		X				X	X	X			

	Proiect	Localitatea	STADIU PROIECT				SURSA DE FINANȚARE			Valoarea lucrării -estimativ EURO fara TVA		
			Idee	SF	PT	DE	Execuție	Buget de stat	Buget local		Fonduri UE	Surse private (parteneriat public-privat)
<b>11.</b>	<b>ADMINISTRATIA PUBLICA</b>											
<b>111</b>	Lucrări de reabilitare și mansardare a sediului primăriei								X			Proiect realizat in 2018
<b>112</b>	Dotari ale administratiei locala (calculatoare, copiatoare, scanere, birouri etc.)		X					X	X	X		
<b>113</b>	Achiziția și utilizarea unui sistem de back-up, salvări de siguranță și utilizarea unor surse de alimentare de rezervă		X					X	X	X		
<b>114</b>	Achiziționarea de aplicații informatice integrate pentru toate serviciile din cadrul administrației locale în vederea eficientizării procesului de furnizare a serviciilor către populație		X					X	X	X		
<b>115</b>	Crearea unei identități vizuale a Primăriei prin standardizarea elementelor de identitate vizuală – formulare tip, materiale informative, adrese, răspunsuri		X					X	X	X		

	Proiect	Localitatea	STADIU PROIECT				SURSA DE FINANȚARE			Valoarea lucrării -estimativ EURO fara TVA	
			Idee	SF	PI	DE	Execuție	Buget de stat	Buget local		Fonduri UE
	<b>** Se bifează la stadiu proiect, dacă există SF, PT, DE, Execuție sau la Sursa de finanțare.</b>	<b>De menționat satul component al derulării proiectului</b>									<b>Valoare + alte detalii proiect</b>
116	Creșterea eficienței în administrația locală prin facilitarea, urmărirea și documentarea proceselor de lucru utilizând programe informatice de management al documentelor		X					X	X	X	
117	Creșterea nivelului de pregătire profesională a salariaților din administrația locală prin realizarea unui program anual de pregătire profesională și participarea la cursuri de formare profesională continuă		X					X	X	X	
118	Constituirea în cadrul primăriei a unei Unități de Implementare a Proiectelor și instruirea membrilor săi pentru atragerea și implementarea de proiecte UE		X					X	X	X	

## Proiecte in curs de implementare - Comuna Căscioarele -

Primaria Căscioarele prin administratia locala, are in curs de implementare cateva proiecte de o importanta majora pentru comunitate, proicte ce vor ridica nivelul de trai si accesibilitate al cetatenilor la tot ceea ce se doreste a fi o "Comuna Europeana". Astfel, in perioada urmatoare vor constitui o prioritate, urmatoarele:

- ✓ Realizare sistem de supraveghere video in comuna Căscioarele – valoare proiect 195.890 lei(fara tva);
- ✓ Infiintare teren de sport in comuna Căscioarele – valoare proiect 394.704,67 lei(fara tva);
- ✓ Reabilitare termica si cresterea eficientei energetice a scolii in comuna Cascioarel – valoare ce urmeaza a fi stabilita;
- ✓ Modernizare drumuri de inters local, in comuna Căscioarele – valoare proiect 12.884.620,63 lei(fara tva);
- ✓ Reabilitare, modernizare, extindere si dotare asezamant cultural, comuna Căscioarele-CV.16,P286–valoare proiect 1034,43 mii lei(fara tva);
- ✓ Infiintare retea de distributie gaze naturale in comuna Căscioarele-valoare ce urmeaza a fi stabilita.



## Implementare și monitorizare

Implementarea Strategiei de dezvoltare locală a comunei Căscioarele are în vedere atingerea principalelor obiective stabilite în etapa de elaborare, prin intermediul unui proces complex de transformare a resurselor materiale, financiare sau umane disponibile în rezultate calitative și cantitative.

Monitorizarea implementării Strategiei de dezvoltare a comunei Căscioarele are drept scop atât aprecierea gradului de realizare al activităților propuse de document, și este un proces continuu de colectare a informațiilor relevante despre modul de implementare a strategiei.

Demersul de implementare a direcțiilor de dezvoltare propuse și derularea acțiunilor propriu-zise destinate realizării acestora, este lansat în momentul adoptării Strategiei de dezvoltare locală de către Consiliul Local. Ulterior acestei etape, autoritățile publice locale vor coordona elaborarea planurilor de acțiuni trimestriale și anuale privind realizarea strategiei, în conformitate cu planul strategic de acțiuni.

Acest proces fructifică eforturile colaborative ale administrației publice locale, societății civile, agenților economici, actorilor externi, în realizarea tuturor acțiunilor.

În continuare se va realiza o prioritizare a proiectelor, și anume selectarea celor de interes major. Pentru fiecare proiect se vor descrie activitățile necesare, responsabilii și perioada de desfășurare, ulterior fiind identificate și asigurate sursele de finanțare a proiectelor propuse spre implementare.

Având în vedere că autoritățile publice locale ale comunei Căscioarele nu dețin suficiente resurse financiare pentru a susține finanțarea tuturor proiectelor propuse, va fi necesară o mobilizare în vederea atragerii de resurse suplimentare, precum accesarea unor finanțări nerambursabile, care să asigure resursele materiale necesare implementării strategiei.

De asemenea, în vederea implementării Strategiei de dezvoltare locală a comunei Căscioarele se impune stabilirea unei structuri organizatorice apte să coordoneze implementarea planului strategic, să colaboreze și să

negocieze cu ceilalți actori implicați. De aceea, constituirea unei astfel de echipe constituie o prioritate în cadrul procesului de implementare.

Aceasta trebuie să contribuie la:

- efectuarea de rapoarte cu privire la stadiul în care se află procesul de implementare față de obiectivele stabilite în cadrul strategiei;
- revizuirea și adaptarea planurilor de acțiune strategică;
- reformularea obiectivelor (dacă se impune);
- revizuirea termenelor de implementare în funcție de ajustările sau evenimentele neprevăzute apărute pe parcurs;
- comunicarea permanentă a evoluției procesului de implementare autorităților publice locale și părților interesate.

Pe de altă parte, finalizarea procesului strategic de dezvoltare al comunei Căscioarele implică necesitatea unui proces coerent de monitorizare a implementării proiectelor propuse, activitate ce trebuie să constituie un efort permanent de-a lungul implementării strategiei.

Fără îndoială, în urma activităților de monitorizare vor fi identificate probleme sau necesități de redresare sau adaptare în anumite privințe a direcțiilor strategice, care trebuie semnalate de către factorii de decizie competenți în monitorizarea întregului proces.

Raportarea implementării strategiei se va efectua prin elaborarea și prezentarea de către responsabilii de implementare a rapoartelor de monitorizare. Acestea vor fi prezentate Consiliului Local și Primarului comunei.

Nu în ultimul rând, se va stabili pentru fiecare direcție planificată anumiți indicatori de implementare care vor fi monitorizați.

În baza informațiilor furnizate de aceștia, responsabilii de implementare vor putea stabili nivelul de implementare a acțiunilor și gradul de realizare/atingere a obiectivelor fixate. Acești indicatori pot fi de natură economică, politică sau socială și se pot enunța sub această formă:

- cifra de afaceri totală;
- densitatea IMM-urilor;
- creșterea/descreșterea locurilor de muncă;
- rata șomajului;
- ritmul de creștere/descreștere a numărului mediu de salariați;
- sporirea/reducerea producției agricole;
- sporirea/reducerea producției silvice;
- gradul de conectare la rețeaua de alimentare cu apă și canalizare menajeră;
- gradul de acces la rețeaua de alimentare cu apă și canalizare menajeră;
- lungimea drumurilor asfaltate, a pistelor de bicicliști și a trotuarelor;
- lungimea și gradul de conectare la rețeaua de distribuție a gazului metan;
- gradul de modernizare/echipare a unităților de învățământ;
- numărul echipamentelor IT din cadrul unităților de învățământ;
- numărul unităților de învățământ reabilitate/modernizate;
- rata de abandon școlar;
- numărul unităților medicale;
- numărul cadrelor medicale raportat la populația comunei;
- creșterea/descreșterea numărului beneficiarilor de ajutor social;
- gradul de colectare selectivă a deșeurilor;

- calitatea factorilor de mediu;
- numărul turiștilor care au tranzitat comuna;
- numărul turiștilor care au înnopțat în comună;
- numărul unităților de primire turistică;
- numărul centrelor de agrement și a spațiilor de recreere.

Pentru realizarea acestui proiect de importanță strategică, ce va constitui baza următorului exercițiu financiar, 2021 -2027, la nivel local, regional cât și european, și-au adus aportul:

- ✓ **Primarul comunei Căscioarele, dl. Strașeschi Nicolae;**
- ✓ **Echipa primarului, care include aparatul administrativ și consilierii locali;**
- ✓ **Cetățenii comunei, care și-au manifestat interesul pentru stabilirea proiectelor prioritare la nivel local;**
- ✓ **Specialiștii Atent Consult București, care au elaborat prezentul document programatic.**

*Instrumente Structurale*