

**S.C. ATENT CONSULT S.R.L.**

Bucuresti, Bd. Tineretului, Nr. 35 ,Bl. 39 , Sc. B, Apt. 69 , tel / fax: 0720741416

## **S. C. ATENT CONSULT S.R.L. BUCUREȘTI**

**Contact : Telefon – 0720741416**

**WEB :**                      [www.atentconsult.ro](http://www.atentconsult.ro)

**E-mail:**                    [contact@atentconsult.ro](mailto:contact@atentconsult.ro)

**Strategii-Consultanță-Proiectare**

**Strategia de Dezvoltare Locală 2021-2030 ,  
Comuna Râmnicelu – Județul Buzău**



- COMUNA -  
**Râmnicelu**  
- JUDEȚUL BUZĂU -

**Cuvântul Primarului - Dl. Stanciu Dumitru:**

Strategia de dezvoltare economico-socială a comunei Râmnicelu, își propune să valorifice potențialul, oportunitățile și disponibilitățile reale pentru dezvoltare, inclusiv crearea unui mediu de afaceri stimulat și competitiv, menit a atrage investiții private importante atât din țară cât și din străinătate.

Strategia de dezvoltare locală, este în egală măsură instrumentul de bază în ceea ce privește dezvoltarea infrastructurii, dezvoltarea economică și umană în perioada 2021 -2030.

Strategia de dezvoltare locală este un document care structurează liniile directe strategice pe o perioadă de 10 ani, ale comunei Râmnicelu, potrivit problemelor identificate, a potențialului local activ și pasiv, cât și a oportunităților de dezvoltare în viitorul apropiat, fiind totodată rodul colaborării cu actorii locali.



# STRATEGIA DE DEZVOLTARE LOCALĂ 2021 - 2030



**Comuna Râmnicelu  
Județul Buzău**

Atent Consult

2021-2030

# CUPRINS

<b>1.Introducere</b>	<b>- Pg 6</b>	<b>11. Atractivitatea economică</b>	<b>- Pg 77</b>
<b>2.Cadrul elaborării strategiei de dezvoltare locală</b>	<b>- Pg 8</b>	<b>12. Educație</b>	<b>- Pg 81</b>
<b>3.Metodologia de elaborare</b>	<b>- Pg 13</b>	<b>13. Sănătate</b>	<b>-Pg 89</b>
<b>4. Situație curentă</b>	<b>- Pg 15</b>	<b>14. Mediu</b>	<b>- Pg 91</b>
<b>5.Considerații istorico-geografice</b>	<b>- Pg 30</b>	<b>15. Analiza Swot</b>	<b>- Pg 97</b>
<b>6.Characterizare fizico-geografice</b>	<b>-Pg 38</b>	<b>16. Viziune</b>	<b>- Pg 118</b>
<b>7.Climă, floră, faună, soluri</b>	<b>- Pg 48</b>	<b>17. Misiune</b>	<b>- Pg119</b>
<b>8.Resurse primare și secundare</b>	<b>- Pg 61</b>	<b>18. Obiectiv general</b>	<b>- Pg 120</b>
<b>9.Demografie</b>	<b>- Pg 62</b>	<b>19. Portofoliul de proiecte</b>	<b>- Pg130</b>
<b>10.Marimea demografică</b>	<b>- Pg 73</b>	<b>20. Implementare și monitorizare</b>	<b>- Pg155</b>

## Primăria Comunei Râmnicelu, Județul Buzău



- ✓ **Coordonate de contact** : Sat Râmnicelu, Str. Unirii, Nr.188, Județ Buzău, România;
- ✓ **Tel.** 0238-575 707/ **Fax:** 0238-575 708/ <https://www.rimnicelu.ro/>
- ✓ **E-mail:** primaria\_ramnicelu@yahoo.com

# Introducere

## Context

Elaborarea Strategiei de dezvoltare a comunei Râmnicelu are loc în contextul pregătirii unei noi perioade de programare a fondurilor europene alocate României pentru perioada 2021 – 2030. Această alocare financiară generează elaborarea sau actualizarea strategiilor de dezvoltare atât la nivel local, județean, regional cât și național, cu scopul principal al atragerii finanțarilor europene.

Necesitatea armonizării planurilor de dezvoltare în cadrul comunei Râmnicelu cu cele ale comunelor limitrofe și ale județului Buzău, a dezvoltării integrate și a cooperării în scopul realizării de investiții este esențială, iar strategia de dezvoltare locală reprezintă un pas important în acest sens.

Din punct de vedere conceptual, strategia este bazată pe situația socio-economică, nevoile și potențialul de dezvoltare al comunei Râmnicelu, cu luarea în considerare a priorităților europene, naționale, regionale pentru perioada de dezvoltare post 2020.

La nivel european, documentul programatic **Europa 2020**, definește poziția UE stabilită a fi atinsă la nivelul anului 2027, bazată pe trei priorități de dezvoltare interdependente, respectiv creștere inteligentă, creștere durabilă și creștere favorabilă incluziunii. În concordanță cu prioritățile europene, dezvoltarea unei economii durabile, eficientă din punct de vedere al resurselor și cu o rată ridicată a ocupării forței de muncă reprezintă puncte centrale ale Strategiei de dezvoltare a comunei Râmnicelu, pentru perioada 2021-2030.

La nivel național, ca orientare generală, Strategia pentru dezvoltarea durabilă a României orizonturi 2013-2020-2030 vizează drept obiectiv strategic pentru orizontul de timp 2027 – „Atingerea nivelului mediu actual al țărilor Uniunii Europene la principalii indicatori ai dezvoltării durabile.”. La nivelul programării strategice a comunei Râmnicelu, pentru perioada 2021-2030, promovarea unor practici de consum și producție sustenabile, a unei

dezvoltări în acord cu resursele existente constituie repere în abordarea planurilor de măsuri și a portofoliului de proiecte propus pentru perioada următoare de timp.

În vederea eficientizării procesului de absorbție a fondurilor post aderare, România a transmis Uniunii Europene, **Acordul de parteneriat** pentru intervalul de timp 2014-2020, respectiv 2021-2030, document aflat în dezbaterea Comisiei Europene. Conținutul Acordului de parteneriat abordează în mod detaliat principalele provocări pe care țara noastră urmează să le transpună în proiecte viabile, cu stabilirea principalelor obiective și priorități, modalitatea de utilizare a fondurilor nerambursabile acordate precum rolul diverselor instituții publice în gestionarea resurselor atrase.

În vederea asigurării unui flux ridicat de fonduri europene în comuna Râmnicelu, strategia de dezvoltare cuprinde propuneri de proiecte în acord cu nevoile identificate la nivelul administrației locale cu implicarea directă a opiniei publice și a stakeholderilor interesați de procesul de definire strategică a comunei Râmnicelu, în următorii 10 ani.

La nivel regional, **Planul de Dezvoltare Regională Sud Est 2020 – 2030**, reprezintă instrumentul prin care regiunea își promovează prioritățile și interesele în domeniul economic și social și propune trei noi domenii prioritare respectiv dezvoltarea urbană durabilă, protecția mediului și eficiența energetică și susținerea sănătății și a incluziunii sociale. Strategia de dezvoltare a comunei Râmnicelu, contribuie la atingerea acestui obiectiv prin definirea unor obiective strategice care pot fi în mod real îndeplinite în orizontul de timp 2020 – 2030.

## Instrumente Structurale

**Strategia Uniunii Europene a stabilit** – de asemenea – proceduri precise de **implementare, monitorizare și urmarire**, cu obligatii de raportare la fiecare doi ani din partea Comisiei Europene si din partea statelor memebre.

## ***Cadrul elaborării strategiei de dezvoltare locală***

Până în prezent, în România s-au elaborat Planuri de Dezvoltare Regională, pentru perioadele 2000-2004, 2004-2006 , 2007-2013 si 2014-2020. Experiența procesului de planificare s-a îmbogățit la nivelul regiunilor din România, fiind puse în practică o varietate de mecanisme de parteneriat. În comparație cu generația anterioară de planuri de dezvoltare regională, abordarea de formulare a noilor planuri presupune o adaptare către o nouă generație de politici integrate de dezvoltare. Acestea vor fundamenta atât structurarea programelor operaționale cu fonduri europene cât și programele cu finanțare națională de la nivel central și local. Această nouă abordare presupune nu doar o reformulare a obiectivelor și instrumentelor, ci și a structurii și cadrului de implementare a planurilor de dezvoltare regionale prin coordonarea acțiunilor politicilor sectoriale de dezvoltare.

Pentru viitoarea perioadă de programare, 2020-2030 Strategia de dezvoltare locală a Comunei Râmnicelu, s-a realizat pornind de la următoarele documente programatice:

- Strategia Europa 2020
- Strategia Uniunii Europene pentru regiunea Dunării
- Al 5-lea Raport privind coeziunea economică, socială și teritorială
- Programul național de reformă PNR 2019
- Planul de Dezvoltare Regională Sud Est 2021 – 2027.

Noua perioadă de programare reprezintă o oportunitate pentru consolidarea experienței acumulate de țara noastră în perioada de post aderare la Uniunea Europeană în domeniul utilizării resurselor financiare nerambursabile. Alocarea fondurilor europene pentru România în intervalul de timp 2021-2027 impun pregătirea de documente

strategice adecvate fiecărei administrației publice pentru a putea exista o imagine de ansamblu asupra priorităților investiționale și a direcțiilor de absorbție a fondurilor nerambursabile.

Strategia de dezvoltare a comunei Râmnicelu, reprezintă un instrument de lucru, coordonare și susținere a măsurilor și acțiunilor noi sau revizuite care vor avea un impact asupra comunității locale și vor contribui la dezvoltarea economico-socială locală.

Dinamica dezvoltării impune o actualizare periodică a direcțiilor de dezvoltare, a documentelor de planificare existente și alinierea acestora la abordările strategice la nivele superioare de conducere și organizarea.

### **Planul de dezvoltare regională 2021- 2027, subiect intens dezbătut in Regiunea de Dezvoltare Sud-Est**

Comisia propune aprobarea de catre Consiliul European, in martie, a abordarii generale a strategiei si a obiectivelor principale ale UE si, in iunie, a parametrilor detaliati ai strategiei, inclusiv a orientarilor integrate si a obiectivelor nationale. De asemenea, Comisia asteapta cu interes observatiile si sprijinul Parlamentului European pentru a garanta succesul strategiei Europa 2020.

### **Conform informațiilor făcute publice,obiectivele de politică strategica vor scădea de la 11 la numai 5:**

**OP 1 – O Europă mai inteligentă** (care cuprinde domeniile \* cercetare și inovare, \* servicii publice digitale, \* digitalizare și bandă mai largă și \* întreprinderi mici și mijlocii), suma alocată României fiind de circa 6 miliarde de euro;

**OP 2 – O Europă mai ecologică**, cu emisii scăzute de carbon (\* energie, \* schimbări climatice, \* apă și ape uzate, \* gestionarea deșeurilor, \* biodiversitate și \* mobilitate multimodală în mediul urban), suma alocată României fiind de circa 5,1 miliarde de euro;

**OP 3 – O Europă mai conectată** (\*transport și \* digitalizare și bandă largă);

**OP 4 – O Europă mai socială** (\* politicile pieței muncii, \* educație, \* incluziune, sărăcie și \* sănătate), ultimele având o alocare financiară pentru România de circa 5 miliarde de euro;

**OP 5 – O Europă mai aproape de cetățeni** (dezvoltarea teritorială/urbană), cu o valoare a alocării pentru România de circa un miliard de euro.

Una dintre noutățile importante din viitoarea perioadă de programare este posibilitatea ca fiecare regiune a țării, inclusiv Regiunea Sud-Est, din care face parte și județul Buzău, să propună propriile direcții generale pentru care să se solicite finanțare europeană. Astfel, până la finalul anului 2019 și începutul anului 2020, vor avea loc întâlniri ale autorităților responsabile pentru stabilirea obiectivelor de investiții și de servicii destinate comunităților regionale și județene.

Cele 5 obiective strategice majore identificate la nivel european în ceea ce privește următoarea perioadă programatică, 2021- 2027, va implica un buget de 27 de miliarde de euro, cu 8% mai mare față de actuala perioadă, 2014 – 2020 .

În 20 februarie 2020, Ministerul Agriculturii și Dezvoltării Rurale a făcut precizări cu privire atât la bugetul alocat agriculturii românești în perioada 2021 – 2027, cât și în ce direcții vor fi proiectate aceste sume. Astfel, nu mai puțin de 13 miliarde de euro vor putea fi accesate pe diferite programe destinate agro-zootehniei României.

## **Rolul și importanța prezentei strategii**

Rolul unei strategii de asemenea importantă care, considerăm că trebuie să fie CLARĂ, CONCISĂ și pe INTELESUL TUTUROR, dar mai ales, trebuie să fie verificată periodic (semestrial sau anual) pentru a se putea interveni operativ pentru îndeplinirea parțială sau integrală a obiectivelor propuse.

Întreaga comunitate a comunei Râmnicelu, trebuie să cunoască prevederile strategiei, să le înțeleagă și să lupte pentru aplicarea documentelor tehnice care vor rezulta în urma aplicării acestei strategii.

Strategia trebuie să pornească de la situația existentă, cuprinzând și realizările comunei Râmnicelu, pentru identificarea direcțiilor și resurselor necesare dezvoltării sociale și economice a localității.

Aleșii locali, funcționarii din aparatul administrativ al comunei Râmnicelu și mai ales cetățenii, vor înțelege care este locul și rolul lor în cadrul strategiei, care este locul pe care comuna Râmnicelu îl are și care ar putea să-l aibă în contextul dezvoltării generale, naționale cu menținerea și valorificarea specificului local.

În strategie se va sintetiza foarte bine faptul că aleșii locali (primarul și consilierii), în timpul mandatului lor pun accentul în principal pe două paliere:

- ✚ Asigurarea managementului administrativ – respectiv funcționarea serviciilor publice și aplicarea măsurilor adoptate la nivel național sau județean în domeniile care vizează administrația publică locală, și
- ✚ Inițierea unor proiecte de dezvoltare, astfel încât să se îndeplinească programul politic electoral pe baza căruia au fost aleși la nivel local.
- ✚ Adoptarea de către comunitatea Râmnicelu a prezentei strategii, 2021 -2030, va contribui la realizarea unor documentații tehnice, la un standard superior față de cel aprobat anterior, mai exact în 2014.

## **Scopul strategiei de dezvoltare**

Strategia de dezvoltare a comunei Râmnicelu, are drept scop atingerea unei dezvoltări locale durabile care să angreneze creșterea nivelului de trai al populației. În vederea îndeplinirii acestei tințe strategice este necesar a fi încadrate direcțiile de acțiune stabilite în concordanță cu nevoile comunității într-un document programatic, bază pentru planificarea resurselor în atingerea obiectivelor propuse.

Ca urmare a implementării strategiei de dezvoltare locală, se dorește transformarea comunei Râmnicelu, într-o zonă atractivă din punct de vedere turistic și cultural, stabilă și viabilă pentru mediul privat și cel investițional, capabilă să ofere locuitorilor săi condiții decente de viață și acces la servicii de bază precum și la o infrastructură adecvată. De asemenea prin intermediul documentului programatic pentru perioada 2021-2030, este vizat și mediul înconjurător, protejarea acestuia și orientarea activității factorilor interesați de progresul economic și social al comunității pentru a putea suține o dezvoltare durabilă a comunei Râmnicelu.

Necesitatea Strategiei de dezvoltare a comunei Râmnicelu, derivă din faptul că în cadrul acesteia sunt trasate și stabilite prioritățile investiționale în acord cu viziunea populației și administrației publice locale. Mai mult, acest document programatic furnizează șablonul necesar coordonării pe termen lung al planificării și gândirii strategice între sectorul public și cel privat.

*Instrumente Structurale*

## ***Metodologia de elaborare***

Elaborarea Strategiei de dezvoltare a comunei Râmnicelu, pentru perioada 2021 -2030 a urmărit în mod constant respectarea criteriilor de calitate utilizate la nivel european pentru evaluarea documentelor strategice, respectiv: relevanță, eficacitate, eficiență, consecvență și coerență, pragmatism, sustenabilitate, aranjamente de management și monitorizare.

Prin viziunea și obiectivele propuse, strategia de dezvoltare a comunei Râmnicelu, a fost elaborată în acord cu politicile comunitare, strategiile de la nivel național, programele și documentele programatice de la nivel județean și regional, asigurând beneficiul integrator al planului de investiții propus.

Momentul întocmirii strategiei este unul esențial având în vedere rolul important al acesteia în pregătirea comunității locale și a administrației publice a Comunei Râmnicelu, pentru noua etapă de programare a fondurilor europene pentru perioada 2021 – 2030.

Din punct de vedere structural, strategia de dezvoltare a comunei Râmnicelu este compusă din patru părți, respectiv:

- **analiza diagnostic** – în această parte au fost analizați principalii indicatori reprezentativi din domenii precum mediul economic, demografic, infrastructură, sănătate, resurse umane etc. prin utilizarea celor mai recente date statistice obișnute;
- **planificarea strategică** – această parte reflectă planurile de acțiuni viitoare ale comunei Râmnicelu, propuse a fi realizate, cu accent pe cele prioritare în funcție de nevoile identificate și opinia factorilor decizionali implicați;

- **analiza SWOT** – în această parte au fost identificate punctele tari și slabe ale comunei Râmnicelu, precum și oportunitățile de dezvoltare și amenințările identificate ca urmare a analizei diagnosticului actual al comunității;
- **implementarea și monitorizarea** – această parte cuprinde metodele și instrumentele de verificare a implementării strategiei de dezvoltare de către administrația publică locală.



IN IMAGINE – GRADINITA NR. 2 - REABILITARE, EXTINDERE, DOTARE PRIN PNDL 2 –

# Situație curentă

 *Localizare și accesibilitate*

 *POZIȚIA GEOGRAFICĂ*

## PREZENTARE GENERALĂ

**Râmnicelu** este o comună în județul Buzău, formată din satele Știubei, Colibași, Fotin, Râmnicelu (reședința administrativă).

Comuna se află pe cele două maluri ale râului Râmnicul Sărat, imediat în aval de municipiul Râmnicu Sărat. Ea este străbătută prin partea sa sudică, de șoseaua națională DN22, care leagă Râmnicu Sărat de Brăila, iar prin cea nordică de șoseaua județeană DJ202, care leagă Râmnicu Sărat de comuna Măicănești (Vrancea; DN23).

Din DN22, la Râmnicelu se ramifică DN203P, o scurtă șosea județeană care o leagă de comuna vecină Valea Râmnicului și DJ 203 – Valea Râmnicului – comuna Ghergheasa .

Teritoriul administrativ al comunei Râmnicelu se învecinează la nord cu județul Vrancea, la vest cu municipiul Râmnicu Sărat și cu comuna Valea Râmnicului, la sud cu comunele Ziduri și Ghergheasa iar la est cu comuna Puiești.

Este situată în partea nord-estică a județului Buzău, la o distanță de 148 km față de București, capitala României, la 40 km de Buzău, 37 km de orașul Focșani și la doar 5 km față de Municipiul Râmnicu Sărat.

Râmnicelu aparține zonei de stepă. Comuna s-a dezvoltat pe cursul râului Râmnic, de la o altitudine de 105 metri în partea sa de sud – est la o altitudine de 110 de metri în partea sa de nord-est.

Râul Râmnicu Sărat este al doilea ca lungime -123 Km - în județul Buzău și reprezintă afluentul drept al Siretului. Izvorăște din vârful Furu, traversează zona subcarpatică și Câmpia Râmnicului și se varsă în Siret cu o viteză de 17,7 cm / secundă.

Principalii afluenți sunt Sărățel, Râmnicul, Motnău, Coțatcu și Voetin.

Pânza de apă freatică poate fi găsită la o adâncime de 6- 10 m, în timp ce rezervele de apă de adâncime se găsesc la adâncimea de 25 - 50 m. Atât apele freactice cât și cele de suprafață s-au dovedit foarte importante pentru dezvoltarea socio-economică a comunei.

În apropiere de Râmnicelu se află trei lacuri: Amara, situat la sud-est , Jirlău, și Balta Albă. Ultimul are o apă foarte sărată, cu calități medicale, utilizate în tratamentul afecțiunilor reumato - dermatologice. Si un lac de acumulare Balta Voetin, jumatate din suprafata aflandu-se pe raza comunei Râmnicelu, satul Știubei.

Din punct de vedere administrativ, Râmnicelu este o comună de mărime medie, cu o suprafață de 4854 ha, având ca principal domeniu de activitate agricultura.

In imagine, vecinatatile comunei Râmnicelu



## HARTA AȘEZĂRII COMUNEI RÂMNICELU ÎN CADRUL JUDEȚULUI BUZĂU

Fig 1 – Pozitia localitatii Râmnicelu(incercuit in galben), in cadrul județului Buzău;



Harta de mai sus pune in evidență pozitia nord-estica a localitatii Râmnicelu, in cadrul județului Buzău.

## Regiunea de dezvoltare Sud-Est

Regiunea de Dezvoltare Sud- Est, este una dintre cele 8 euro-regiuni din România, din care face parte județul **Buzău**



și implicit și localitatea analizată, **Râmnicelu**. Regiunea este numerotată 2, pe harta din stanga, și are în componența 6 județe din regiuni diferite ale țării. **Sud-Est**, este o regiune de dezvoltare a României, creată în anul 1998. Precum celelalte regiuni de dezvoltare, nu are puteri administrative, funcțiile sale principale fiind co-ordonarea proiectelor de dezvoltare regională și absorbția fondurilor de la Uniunea Europeană. Județele care fac parte din această regiune de dezvoltare sunt: Brăila, Buzău, Constanța, Galați, Tulcea, Vrancea. Sediul Agenției de Dezvoltare Regională Sud-Est se află în Municipiul Brăila. Regiunea Sud-Est este situată în partea de sud-est a României, acoperind 35.762 km<sup>2</sup> sau 15% din suprafața totală a țării, aceasta fiind a doua ca mărime din cele opt ale României. Regiunea Sud-Est cuprinde aproape toate formele de relief: Lunca Dunării, Câmpia Bărăganului, Podișul Dobrogei cu Munții Măcinului, iar partea de nord-vest a regiunii cuprinde o parte a Carpaților și a Subcarpaților de Curbură. Totodată regiunea este străbătută de fluviul Dunărea,

cuprinde Delta Dunării și este mărginit la est de întreg litoralul românesc al Mării Negre. Preponderent este însă relieful de câmpie, cu specific climatic continental.

Ca valoare turistica, putem spune ca regiunea Sud-Est, este prima in topul euro-regiunilor, prin includerea in cadrul acesteia a judetelor Tulcea si Constanta, cu toata deschiderea litorala, ce atrage la nivel national, cei mai multi turisti anual. Desi sezonul estival este unul scurt in Romania, comparativ cu tarile invecinate, in aproximativ 3 luni si jumatate, cat tine in mare sezonul estival in tara noastra, litoralul atrage peste 1 milion de turisti.

Potrivit datelor colectate de FPTR, în 2019, pe litoral s-a înregistrat o ușoară creștere a numărului de turiști, respectiv 3 %, față de 2018. Conform datelor prezentate de FPTR, în sezonul estival au fost înregistrați oficial 1.208.999 turiști, cu 40.890 mai mulți față de anul trecut(2018). Atunci când au analizat naționalitatea turiștilor care au ajuns pe litoralul românesc, hotelierii au observat că românii redescoperă stațiunile estivale romanesti.

În 2004, regiunea avea o populație de 2.850.318 locuitori, reprezentând 13,1% din populația țării; densitatea de 79,7 loc/kmp este sub media pe țară (90,91 loc/kmp), cea mai mare densitate a populației fiind în județul Galați (139,5 loc/kmp), dominat de centrul industrial și comercial cu același nume, iar cea mai mică, în județul Tulcea (29,9 loc/kmp), unde condițiile naturale și economice sunt mai puțin propice.

Orașele concentrează 55,5% din populație, cu tendințe de diminuare. Industrializarea forțată de după război a condus la concentrarea populației în orașele Galați, Brăila și Constanța. Rețeaua de localități a regiunii Sud - Est era alcătuită din 33 de orașe (dintre care 11 erau municipii) și 1.455 de sate (organizate în 339 de comune). Cel mai mare oraș al regiunii este Constanța (309.965 locuitori), urmat de Galați și Brăila (peste 200.000 de locuitori), Buzău, și Focșani (peste 100.000 de locuitori).

**Populația euro-regiunii Sud-Est, pe județe și medii de locuire (urban și rural).**

Județ	Populație	Urban	Rural
<b>Brăila</b>	365.628	237.922	127.706
<b>Buzău</b>	<b>488.763</b>	<b>202.090</b>	<b>286.673</b>
<b>Constanța</b>	716.576	506.852	209.724
<b>Galați</b>	617.979	350.759	267.220
<b>Tulcea</b>	253.383	124.563	128.820
<b>Vrancea</b>	392.619	148.247	244.372
<b>TOTAL</b>	2.834.948	1.570.433	1.264.515

Cel mai populat dar și cel mai urbanizat dintre județele regiunii Sud-Est, este județul Constanța.

În ceea ce privește populația, Regiunea de dezvoltare Sud-Est avea la 1 iulie 2017 o populație rezidentă de 2.434.958 persoane, polarizată în jurul marilor centre urbane. Cei mai mulți locuitori rezidenți se află în județele Constanța (677.419 persoane) și Galați (512.049 persoane). Județul Tulcea are cel mai mic număr de persoane rezidente (199.338 persoane).

Zona urbană concentrează majoritatea populației în județele Constanța și Brăila, aici fiind un grad de urbanizare între 70 și 80%, urmate de județul Galați (grad de urbanizare între 50 și 60%), Buzău și Tulcea (grad de urbanizare între 40 și 50%) și Vrancea, cu cel mai redus grad de urbanizare, sub 40%. Cele 11 municipii de la nivelul regiunii concentrează o bună parte a populației, Constanța, Galați și Brăila fiind orașele cele mai populate.

Din perspectiva rețelei de așezări urbane, Regiunea de dezvoltare Sud-Est se caracterizează prin faptul că orașele sunt centre de polarizare pentru localitățile rurale din vecinătate, excepție făcând județul Tulcea. Localitățile urbane sunt clasificate pe ranguri în funcție de importanța în rețea și de rolul teritorial, asigurându-se un sistem de servire a populației eficient din punct de vedere economic și social și o dezvoltare echilibrată a localităților în teritoriu. Rangul este o expresie a importanței actuale și în perspectiva imediată a unei localități în cadrul rețelei din punct de vedere administrativ, politic, social, economic, cultural etc., în raport cu dimensiunile ariei de influență polarizate și cu nivelul de decizie pe care îl implica în alocarea de resurse. Aceasta importanța trebuie să își gasească corespondentul și în nivelul de modernizare. Analizând modul de dispunere a localităților, din totalul orașelor și municipiilor din Regiunea de dezvoltare Sud-Est, avem:

- 3 localități urbane de Rang I: Brăila, Galați și Constanța;
- 8 localități urbane de Rang II: Adjud, Buzău, Focsani, Mangalia, Medgidia, Râmnicu Sărat, Tecuci, Tulcea.

- 22 de localități urbane de Rang III: Babadag, Basarabi, Berești, Cernavodă, Eforie, Făurei, Hârșova, Ianca, Isaccea, Însurăței, Măcin, Mărășești, Năvodari, Negru Vodă, Nehoiu, Odobești, Ovidiu, Panciu, Pătârlagele, Pogoanele, Sulina, Târgu Bujor, Techirghiol.



Foto: Imaginea celor 8 euro-regiuni de dezvoltare, cu [nr.2](#) in imagine, regiunea **Sud-Est**.

## **I.2. Infrastructura de transport – vector al dezvoltării economice regionale**

Sectorul transporturilor este un sector strategic în economia unei țări, care afectează în mod direct viața de zi cu zi a cetățenilor și a organizațiilor economice. Serviciile de transport reprezintă o condiție esențială a pieței libere, asigură zeci de mii de locuri de muncă, atrag investiții străine și locale și condiționează dezvoltarea altor ramuri economice. Potrivit unui studiu efectuat în 2018 la nivelul Uniunii Europene, transporturile sunt un sector esențial al economiei UE, serviciile de transport reprezentând aproximativ 5% din valoarea adăugată brută a UE și 5,2% din totalul locurilor de muncă. Existența unor rețele de transport bine gândite, sustenabile și complet interconectate este o condiție necesară pentru finalizarea și funcționarea corectă a pieței unice europene.

Infrastructura de transport din România, deși destul de variată, necesită investiții majore pentru a stimula dezvoltarea economică, pentru toate sistemele de transport: rutier, feroviar, naval, aerian, prin conducte. Sunt necesare investiții pentru a stimula transportul intermodal – acel tip de transport ce presupune utilizarea în mod succesiv a cel puțin două moduri de transport și în care unitatea de transport intermodal nu se divizează la schimbarea modurilor de transport.

Sistemele de transport dintr-o regiune de dezvoltare au un rol covârșitor în dezvoltarea socioeconomică a zonei respective. În ceea ce privește Regiunea de dezvoltare Sud-Est, infrastructura de transport necesită investiții semnificative, studiile efectuate de Uniunea Europeană prin programul ESPON relevând caracterul periferic al acestei regiuni și o relativă izolare. Deși față de alte regiuni din România, aceasta este mai bine conectată de capitala țării prin autostradă și aeroport, există teritorii foarte izolate, în special în județul Tulcea. Această izolare a regiunii este determinată atât de caracteristicile geografice ale regiunii, cât și de distanța față de coridoarele europene principale. La nivelul Uniunii Europene, pentru a dezvolta o rețea multimodală integrată, care să permită circulația rapidă și facilă a persoanelor și a bunurilor pe teritoriul UE, TFUE a pus și bazele rețelei transeuropene de transport (TEN-T).

Rețeaua globală este menită să asigure accesibilitatea și conectivitatea tuturor regiunilor din UE. Rețeaua centrală constă în acele legături și noduri din rețeaua globală care au cea mai mare importanță strategică și este organizată în nouă coridoare. În aceste hărți, România figurează cu proiecte incluse în Coridorul Rin-Dunăre și Coridorul Orient/Est mediteranean. În Regiunea de dezvoltare Sud-Est se află Coridorul Rin-Dunăre.

Regiunea de dezvoltare Sud-Est are un potențial ridicat de dezvoltare a sistemului de transporturi, fiind străbătută de fluviul Dunărea, având acces la Marea Neagră și fiind și relativ aproape de București.

În prezent, Master Planul General de Transport este documentul de referință pentru strategia de transport la nivel național. Acesta stabilește prioritățile de investiții pentru perioada 2014-2030, acoperind astfel cel puțin următoarele două perioade de programare, cu accent pe axa de transport rutier, feroviar, maritim și aerian ca parte a unei rețele transeuropene de transport (TEN -T) centrală și cuprinzătoare. În plus, fiecare dintre cele opt regiuni de dezvoltare au elaborat planuri de dezvoltare regională pentru perioada de programare 2014-2020, coordonate de Agențiile de Dezvoltare Regională (ADR) corespunzătoare. Planul de Dezvoltare Regională al Regiunii Sud-Est prevede o hartă a investițiilor prioritare în drumurile județene pentru perioada 2014-2020, investiții ce vor dezvolta și moderniza infrastructura de transport rutier regional, facilitând mobilitatea populației și a bunurilor.

### **Infrastructura de transport rutier**

În România, lungimea totală a drumurilor publice era în 2017 de 86.099 km. Dintre aceștia, 17654 km (20,5%) drumuri naționale, 35149 km (40,8%) drumuri județene și 33296 km (38,7%), drumuri comunale. În Regiunea de dezvoltare Sud-Est erau un număr de 10.971 km. Față de alte regiuni ale țării, regiunea este avantajată de prezența autostrăzii A2: București-Constanța. Prezența unei autostrăzi înseamnă: siguranța, viteza sporită, confort, economie de timp, combustibil și lubrifianți, reducerea stresului, creștere economică. Construcția de autostrăzi are și o serie de avantaje colaterale, destul de importante pentru economia unei națiuni, precum: reducerea șomajului, creșterea veniturilor, inclusiv a produsului intern brut, îmbunătățirea nivelului de trai al oamenilor. Nu este de neglijat nici

aportul pe care îl pot avea autostrăzile la dezvoltarea altor ramuri economice cum ar fi turismul, construcțiile, comerțul etc. Investițiile în autostrăzi trebuie stabilite cu grijă, pentru ca, după finalizarea lor, să se obțină beneficii economice și sociale importante.

**Drumuri publice și nationale modernizate la nivelul Regiunii de dezvoltare Sud-Est la nivelul anului 2017:**

Regiune/Judet	Drumuri publice	Din	care	Drumuri nationale	Din	care
		Modernizate	Cu imbracaminti usoare rutiere		Modernizate	Cu imbracaminti usoare rutiere
<b>Reg. Sud-Est</b>	<b>10971</b>	<b>4385</b>	<b>2525</b>	<b>2292</b>	<b>2068</b>	<b>194</b>
<b>Braila</b>	1188	729	205	264	233	31
<b>Buzău</b>	<b>2703</b>	<b>1083</b>	<b>269</b>	<b>322</b>	<b>322</b>	-
<b>Constanta</b>	2392	741	784	558	529	27
<b>Galati</b>	1559	589	548	314	306	8
<b>Tulcea</b>	1351	553	350	329	327	-
<b>Vrancea</b>	1778	690	369	505	351	128

Din totalul drumurilor publice existente, doar 4.385 de km au fost modernizați, reprezentând aproximativ 40%, iar 2.525 de km au îmbrăcămiți rutiere ușoare. De asemenea, dintr-un total de 2.292 km de drumuri naționale, sunt modernizați majoritatea, 2.068 de km. În ceea ce privește drumurile județene și comunale, în anul 2017 erau în

regiune 8.679 km de astfel de drumuri, din care doar 2.317 km au fost modernizați, iar 2.331 aveau îmbrăcămînți rutiere ușoare, restul fiind drumuri pietruite și drumuri de pământ (53,5%).

### **Infrastructura de transport feroviar**

Transportul feroviar este una dintre cele mai utilizate modalități de transport, ocupând în traficul mondial locul II din punctul de vedere al volumului de mărfuri transportate pe glob. În România, lungimea căilor ferate în exploatare era în anul 2017 de 10.774 de km, comparativ cu anul 1990, când existau 11.348 de km de cale ferată. Pe lângă faptul că numărul kilometrilor a scăzut, se poate constata și o degradare a căilor ferate, viteza medie comercială a trenurilor InterRegio fiind de 55km/h, iar pe liniile cu probleme putând fi chiar sub 30km/h. Rețeaua feroviară este subdezvoltată în special din cauza lipsei totale de investiții.

Din totalul de 10.774 km, 10.635 km (98,7%) sunt linii cu ecartament normal, 5 km linii cu ecartament îngust și 134 km (1,3%) linii cu ecartament larg. Densitatea liniilor la 1000 km<sup>2</sup> teritoriu era de 45,2‰. Densitățile cele mai mari s-au înregistrat, în ordine, în Regiunea București-Ilfov (154,7‰), Regiunea Vest (58,9‰), Regiunea Sud-Est (48,9‰) și Regiunea Nord-Vest (48,8‰). La aceeași dată, lungimea simplă a liniilor de cale ferată în exploatare electrificate era de 4.030 km, reprezentând 37,4% din rețeaua de cale ferată în exploatare. În componența rețelei de căi ferate în exploatare, la 31.12.2017 erau cuprinși 5.990 km căi principale (55,6%), din care 5.956 km (99,4%) linii cu ecartament normal (INS, 2018).

### **I.3. Particularități ale Regiunii Sud-Est**

O particularitate a Regiunii Sud-Est este aceea că are în componență aproape toate formele de relief, unele dintre ele fiind specifice numai acestei regiuni, ceea ce imprimă anumite particularități vieții economice, sociale, culturale, educaționale a acestei zone. Regiunea Sud-Est este singura care are deschidere la mare, acest aspect oferindu-i oportunitatea de dezvoltare a transportului maritim și fluvio-maritim dar și activităților conexe și nu numai

(depozitare, comerț, etc.). În această regiune se regăsesc porturile maritime Constanța (cel mai mare de la Marea Neagră), Mangalia și Midia, precum și cele fluvio-maritime (Brăila, Galați, Tulcea și Sulina).

Situarea strategică a Mării Negre constituie un element de atragere a investițiilor străine care pot determina o creștere a competitivității zonei. Mai mult de jumătate din terenurile fertile ale Câmpiei Bărăganului, cunoscută drept „grâнар al țării”, sunt situate pe teritoriul Regiunii Sud-Est. Suprafețele agricole mari și solurile fertile oferă condiții favorabile pentru o agricultură ecologică.

O altă particularitate a regiunii este prezența celor mai renumite podgorii și centre de producție a vinului din România, acestea găsindu-se în toate județele regiunii. Regiunea Sud-Est se situează pe primul loc în țară în ceea ce privește suprafața viilor pe rod. Podgoriile Murfatlar, Odobești, Panciu, Nicorești, Dealurile Bujorului, Pietroasele produc vinuri renumite atât pe plan național cât și pe plan internațional.

### **Zone specifice ale regiunii**

Având în vedere un număr de indicatori de analiză, respectiv caracteristicile fizico-geografice, demografice, economice și de producție, infrastructură, locuințele și modul de locuire, echiparea tehnică a locuințelor, problemele sociale și ecologice, au fost identificate mai multe zone care prezintă caracteristici asemănătoare.

**Zona Câmpiei Bărăganului**, în care se includ suprafețe din județele Buzău, Brăila și Vrancea, este caracterizată din punct de vedere fizico-geografic de o seismicitate foarte ridicată, precipitații reduse, risc de inundații, potențial forestier scăzut.

Demografic, se înregistrează un declin datorat îmbătrânirii accentuate a populației și se observă o tendință continuă de scădere a numărului de locuitori. Indicii de natalitate au valori medii și sub medii. Totuși, se poate spune că există posibilități de înnoire și sporire a forței de muncă mature.

**Dobrogea de Nord**, acoperită în exclusivitate de Județul Tulcea, este o zonă specială datorită, în primul rând, condițiilor fizico-geografice și anume prezenței Deltei Dunării – declarată în 1990 rezervație a mediului înconjurător, ecologică și a păsărilor fiind sub protecție UNESCO – și a Parcului Național Munții Măcinului pentru conservarea speciilor rare, de floră și faună specifice intersecției arealelor mediteranean, balcanic, caucazian. Rezervația Biosferei cuprinde 5.800 km<sup>2</sup> , reprezentând 53% din suprafața județului de 8.499 km<sup>2</sup> , iar Parcul Național se întinde pe o suprafață de 11.321 ha reprezentând singura arie protejată din România unde pădurile de stepă sud-mediteraneene și balcanice sunt prezente împreună și se află într-o stare bună de conservare.

Caracteristicile demografice arată că densitatea populației în acest spațiu este foarte redusă și se înregistrează un declin demografic accentuat. Activitățile economice preponderente s-au axat pe exploatarea de resurse naturale, turism și activități tradiționale în concordanță cu principiile dezvoltării durabile.

**În Dobrogea de Sud-Est**, din punct de vedere demografic, predomină comunele cu talie medie și mare, densitatea populației în zona rurală fiind ridicată. Se înregistrează o stabilitate demografică și chiar o ușoară creștere. Aspectul economic este caracterizat printr-un grad foarte mare de atractivitate turistică, dimensiuni relativ mari ale exploatațiilor agricole individuale, ponderea ridicată a terenului arabil din totalul agricol, posibilități de cooperare cu centrele urbane, forța de muncă calificată și o pondere ridicată a activităților neagricole. Se constată fenomenul de poluare a plajelor datorată în special navelor din apropierea litoralului, solurile sunt moderat degradate datorită folosirii pesticidelor.

**Dobrogea Centrală și de Sud-Vest** prezintă precipitații reduse. În acest spațiu există rezervații și monumente ale naturii, precum și resurse complexe. Densitatea populației este redusă și predomină comunele care înregistrează un declin accentuat al populației.

**Zona Moldovei de Sud**, care cuprinde părți din județele Galați și Vrancea se caracterizează prin alunecări de teren frecvente, risc de inundații și seismicitate ridicată. Procentul de alimentare cu apă a populației în sistem centralizat

este redus. Accesul direct la rețeaua majoră rutieră și feroviară este dificil în majoritatea comunelor. Din punct de vedere social se înregistrează un nivel ridicat al mortalității infantile și o ofertă precară de asistență sanitară. Zona Subcarpaților de Curbură, ce cuprinde arii din județele Vrancea și Buzău este o zonă cu seismicitate ridicată, zona montană reprezentând circa 50% din suprafață. Se înregistrează frecvent alunecări de teren.

Ca elemente fizico-geografice pot fi menționate numeroasele rezervații și monumente ale naturii precum și complexitatea mare de resurse ale naturii. Din punct de vedere demografic, se înregistrează un declin datorat îmbătrânirii populației și a tendinței continue de scădere a numărului de locuitori.

În această regiune se înregistrează o pondere ridicată a activităților neagricole, iar terenul agricol se află cu preponderență în proprietate privată, fapt ce constituie premise pozitive în dezvoltarea economică locală. Din punct de vedere ecologic, zona este caracterizată prin existența pădurilor pe suprafețe întinse, ceea ce contribuie la menținerea unui echilibru pe termen lung, condiționat de altfel de exploatarea rațională a resurselor forestiere.

Din perspectiva **bogățiilor subsolului**, regiunea dispune de petrol (zăcăminte de hidrocarburi de la Berca, Sărata-Monteoru, Pâclele, Oprișenești, Ianca), gaze naturale în județele Brăila și Buzău și, de asemenea, în platforma continentală a Mării Negre. Alte resurse naturale ale regiunii sunt: granitul în Munții Măcinului, piatra de var în podișul Dobrogei, minereu de fier, pirita de cupru, sulfuri complexe de plumb și zinc, cuarț, granit, marmură și varietăți de piatră de var, caolin, baritină din dealurile Tulcei, depozitele de loess, sarea în Buzău. O categorie aparte a bogățiilor de subsol o constituie apele sulfuroase, feruginoase, clorurice (Brăila, Buzău, Constanța).

Platforma continentală a Mării Negre conține rezerve semnificative de minerale și hidrocarburi, exploatate cu echipamente de foraj marin, produse în România. Rezerve de hidrocarburi lichide și gazoase mai sunt și în județele Brăila, Vrancea și Galați. Singurul depozit de petrol la suprafață din Europa se află în zonele Berca și Monteoru din județul Buzău.

## Considerații istorico - geografice

- **Aspecte din istoricul comunei**

- ***Atestări documentare și arheologice (din Monografia comunei Râmnicelu)***

Râmnicelu (în trecut, Obiditi) este o comuna situată în județul Buzău, Muntenia, România, formată din satele: Colibași Fotin, Râmnicelu (satul de reședință) și Știubei. Ea se află pe malul râului Râmnicu Sarat. Din punct de vedere istoric, comuna apare pentru prima dată atestată documentar din anul 1599 și prima denumire a fost Obedati.

La sfârșitul secolului al XIX-lea, comuna purta numele de Obiditi, făcea parte din plasa Râmnicul de Sus a județului Râmnicu Sarat și era formată din satele Obiditi (astăzi, Râmnicelu) și Maracini Greului, având în total o populație de 771 de locuitori. În comuna Obiditi, funcționau o școală de băieți cu 27 de elevi înființată de stat în 1876, și o biserică datând din 1857. Restul satelor comunei actuale erau grupate în comuna Ștubuiu, aflată în plasa Gradistea a aceluiași județ și având o populație totală de 717 locuitori.

Pe teritoriul satelor Știubei și Râmnicelu s-au descoperit resturi ceramice aparținând culturilor Sântana de Mureș (sf. sec. III - mijlocul sec. V) și Dridu (sec. VIII-XI), mărturie a începutului vieții în așezări stabile pe aceste locuri.

Prima atestare documentară a satului Colibași datează din anul 1595, când, într-un document este consemnat numele lui Stan Logofătul din satul Colibași, citat ca martor „la împărțirea ocinei lui Jupân Dragomir Spătaru”. În același an apare o hartă „Moldaviae finitimarumque regionum typus” realizată de sasu Georgius de Reicherstorffer, unde sunt menționate mai multe localități din județul Buzău.

Așezarea Știubei a fost atestată în secolul XVIII (1739). În anul 1753 a fost construită la Știubei, de către pitarul Alexandru Niculescu, biserică „Nașterea Maicii Domnului” (reparată în 1905).

În secolul XIX, în satele Râmnicelu și Colibași, au fost ridicate două biserici cu hramul „Sfinții Voievozi”.

Momentul domniei lui Alexandru Ioan Cuza este marcat și de locuitorii comunei Râmnicelu. Documentele vremii amintesc de 384 de telegrame pe care localnicii din Știubei, Bălțați și Obidiți le-au trimis domnitorului ca sprijin moral pentru reformele înlăptuite de acesta, după tulburările produse între 3-15 august 1865.

### **Monumente istorice**

Patru obiective de pe teritoriul comunei Râmnicelu sunt incluse pe lista monumentelor istorice din județul Buzău ca monumente de interes local. Două dintre ele sunt clasificate ca situri arheologice și celelalte două — ca monumente de arhitectură.

Ambele situri arheologice se află în zona satului Știubei. Primul, de la „Movila Săpată”, cuprinde o așezare neolitică (mileniile al VI-lea–al V-lea î.e.n.), o așezare din Epoca Bronzului (mileniile al III-lea–al II-lea î.e.n.) și o necropolă medievală timpurie din secolele al X-lea–al XI-lea. Celălalt, aflat la movila Panait D. Matei, aflat la 1,6 km sud-sud-est de sat, cuprinde și el o așezare neolitică și una din Epoca Bronzului din aceleași perioade ca primul, precum și o așezare din epoca migrațiilor aparținând culturii Cerneahov (secolul al IV-lea e.n.) și o necropolă medievală timpurie din secolul al XI-lea.

Cele două monumente de arhitectură sunt casa Mănăilă (1920) și casa Dan Stan (1915), ambele în satul Râmnicelu.

### **Alte aspecte din istoricul localității**

Istoricul localității Râmnicelu, este unul care ne arată ca, comunitatea era formată din două zone distincte, Obedăți și satul Mărăcinii Grecului – actualul cartier Ceausu.

În acele vremuri în partea de nord a actualului sat Râmnicelu (fost Obedăți) exista o închisoare, care avea specifica

pedeapsa plimbarii detinutilor, cu ambele maini legate de un drug de lemn numit obeada. Plimbarea detinutilor in inchisoare avea loc in interiorul unor galerii sapate in pamant, galerii, care pot fi sesizate si astazi prin gospodariile unor cetateni ai statului.

Paznicii acestei inchisori precum si detinutii care se eliberau din inchisoare au alcatuit prima asezare cu numele de Obedăți, mai tarziu Obidiți. Satul Obedăți a fost un sat boieresc.

Celelalte sate, respectiv, Stiubei, Colibasi si Fotin, au format pana in anul 1965, comuna Stiubei, cu resedinta de comuna in satul Stiubei.

**Satul Stiubei** apare pentru prima data atestat documentar in anul 1789. Primii locuitori ai acestei asezari au fost un grup de crescatori de albine, precum si un grup de mestesugari in lemn. Ulterior populatia s-a inmultit prin migratie din diferite zone ale tarii.

**Satul Colibași** apare pentru prima data atestata documentar in anul 1800 si a luat fiinta din populatie preponderent din zona de munte, multi dintre acestia stabilindu-se datorita locurilor de munca create in muncipiul Râmnicu Sărat si fermele agricole ale fostului I.A.S.

**Satul Fotin** este atestat documentar din anul 1890, numele acestui asezamant venind de la numele generalului Fotin, participand la razboiul de independenta din anul 1877 si stabilit ulterior pe mosia din aceasta zona. Populatia satului este in general provenita in zona, mai ales din localitatile judetului Vrancea, avand in vedere fermele agricole dezvoltate in zona in perioada comunista.

**Plasa Râmnicul de Sus**, plasata intr-o regiune de dealuri, in bazinele Râmnicului si Câlnăului, era udata la est de raul Râmnic si avea resedinta la Sgarciti (Topliceni). Se invecina cu plaiul Ramnic, judetul Buzau, de care era despartita prin culmea Câmpulunganca.

### **Comunitatea locală de romi –**

Localitatea are o istorie aparte fata de majoritatea satelor din jur. Aici, cu peste 100 de ani in urma, se afla o puscarie subterana, pedeapsa celor condamnati fiind sa se plimbe prin catacombe, legati intr-un soi de juguri, numite obezi. De aici provine si denumirea comunei, care mai intai s-a numit Obezi, apoi Obidați si din 1968 Râmnicelu, asta pentru ca in timpul regimului comunist, pe hartie cel puțin, se abolise orice forma de asuprire.

Tradiția locală spune ca satul a fost constituit treptat, din puscariasi care dupa ce isi ispraveau pedeapsa ramaneau pe loc, neavand unde sa se duca. Lor, nu se stie exact cand, li s-a alaturat si un neam de tigani, o parte fosti robi pe mosiile din jur, altii nomazi manati aici de soarta. Astazi, in Râmnicelu, romii constituie circa jumatate din totalul populatiei. Datele ultimului recensamant arata ca dintr-un total de 4445 de locuitori, 716 s-au declarat romi.

Evidenta populatiei, arata ca ei ar fi 1654. Numarul lor este totusi in crestere fata de precedentul recensamant, din 1992, cand si-au asumat identitatea 1254 de persoane.

Dincolo de cifre, romii din Râmnicelu constituie o comunitate eterogena, formata din 269 de familii, unite intre ele numai pe baza legaturilor de sange. Marea majoritate a oamenilor traiesc din agricultura si din comertul cu produse agricole, zona fiind renumita pentru culturile de usturoi, ceapa sau arpagic.

Baza economica a comunei este mixta, fiind reprezentata de unitati agricole, prestari de servicii pentru productie, cat si unitatile de tip industrial ce se dezvoltă pe terenul fostelor Cooperative Agricole de Productia Râmnicelu si Stiubei, ultima incluzand si satele Colibasi si Fotin. Principalele activitati economice sunt: legumicultura, localitatea fiind cunoscuta in toata tara datorita culturilor de usturoi si ceapa, cultura cerealelor, cresterea animalelor mari, mori, brutarie, servicii auto sau industrie mica.

## **Oina –Istoric si actualitate(din monografia comunei Râmnicelu) –**

Aparitia si evolutia oinei nu constituie pana acum obiectul unui studiu monografic, in special datorita saraciei datelor care ingreuneaza punerea in evidenta a unui istoric clar si concludent al acestui sport in cadrul localitatii studiate.

Oina este un sport national, am putea spune chiar sora folclorului nostru traditional. Oina are frumuseti si dinamism presupune curaj si o deosebita indemanare.Regulile jocului vin din viata sociala, munca zilnica si din conditiile istorice ale luptei noastre pentru apararea pamantului sfant.

In nici un sport din cele practicate astazi in lume, un singur jucator nu se lupta cu o intreaga echipa. In oina acest lucru este obligatoriu pentru ca singuri ne-am aflat in fata dusmanului si a trebuit singuri sa ne rezolvam problemele istoriei.

A sti sa lovesti corect, cu viteza si cu forta e un lucru greu de realizat si oinistii nostri il fac asa cum l-au facut si stramosii nostri de la daci pana la noi.

In acest sport, mingea circula cu viteza glontului si trebuie sa-ti tintesti adversarul in acele momente care nu trebuie pierdute. Daca l-ai scapat nu te mai intalnesti cu el decat in alt meci, cu alta miza. Inteligenta si curajul au fost atribute cu care poporul nostru a reusit sa indeparteze relele din tara. In satele de pe valea raului Rm –Sarat, oina se joaca cu pasiune de cateva secole.De peste 10 decenii, acest sport se joaca intr-un cadru organizat.

In comuna Râmnicelu, oina este cunoscuta din timpuri imemorabile. Copiii care ieseau cu vitele la pasune sau la balta incingeau un joc de oina. Acest sport a facut din comuna Râmnicelu o localitate cunoscuta pe plan national si international.

La Râmnicelu se juca oina de la varsta de 8 ani la 40 de ani si peste. In timpul regimului comunist, erau organizate numeroase competitii, respectiv: Cupa UJCAP, Cupa Satelor, Campionate Nationale, unde echipa “Energia Rimnicelu” castiga competitile sau ocupa pozitii fruntase.

Permanent echipa “Energia Rimnicelu” a participat la Campionatul National organizat de Federatia de specialitate, de fiecare data numarandu-se printre protagoniste.De asemenea trebuie amintit faptul ca echipa locala a fost permanent “pepiniera” multor echipe de oina din Campionatul National.


Anual, in cinstea acestui sport istoric in comuna Râmnicelu, este sarbatorit “Memorialul Mihalache Balan” – cel care a initiat jocul de oina pe teritoriul localitatii.

### **Râmnicelu azi, un exemplu de modernizare rurală in devenire:**

O încercare de a descrie în cuvinte puține tabloul pe care îl oferă astăzi comuna Râmnicelu, s-ar lovi incontestabil de o piedică serioasă si anume, schimbările produse într-un interval scurt de timp, atât de numeroase sunt domeniile în care ele s-au manifestat in ultimii ani, dar in special de la intrarea Romaniei in UE .

Realizările de azi, cu care pe drept cuvânt, se poate mândri oricare locuitor al comunei Râmnicelu, apar cu atât mai importante atunci când le privim prin raportare la momentul de plecare pe calea modernizării, anul 1990.

Foto: aspecte investitionale din comuna Râmnicelu – Imagini puse la dispozitie de Primărie.



Printre realizările post-decembriste ale Râmnicelului de azi, amintim cateva proiecte care au dus la dezvoltarea comunei atat ca aspect dar si din punct de vedere socio-economic.

Astfel, sub conducerea actualului primar si a echipei acestuia, s-au obtinut cateva rezultate deosebite care apropie comuna Râmnicelu, tot mai mult de zilele noastre:

- ✓ Asfaltare 1112 m drumuri interes local, contruirea unui pod de trafic usor in satul Știubei si a unui pod de 162 m peste raul Râmnicu Sărat, prin programul PNDL;
- ✓ Finalizarea canalizarii in satul de resedinta Râmnicelu, prin programul PNDL;
- ✓ Finalizarea proiectului de reabilitare, dotare si extindere a Gradinitei nr.2 din Râmnicelu, prin programul PNDL;
- ✓ Finalizarea reabilitarii conductei de apa pe strada Ulita Mare si Ulita Bisericii, prin programul PNDL;
- ✓ Finalizarea modernizarii statiei de tratare a apei potabile cu osmoza inversa in comuna Râmnicelu, prin programul PNDL;
- ✓ Pietruirea a 4 km in teren extravilan intr-e satele Colibași- Padurea "Cringul Ursului" si Fotin -Balta Voietin;
- ✓ Pietruirea a 2 km de drum communal intre satul Știubei si satul Râmnicelu;
- ✓ Pietruirea a 6,7 km DJ 203 (sat Râmnicelu) si DJ 203- DN22;
- ✓ Iluminat public in cimitirele comunei
- ✓ Infiintare restrictive tonaj max. 3,5 tone peste podul raului Râmnicu Sărat din satul Știubei;

Ambițiile comunei Râmnicelu de a deveni o localitate modernă, demnă de cel de al treilea mileniu nu se opresc însă aici. Lista proiectelor în desfășurare, care înseamnă tot atâtea trepte urcate spre modernitate, este destul de amplă si in continua dezvoltare.

Detalierea cat si lista generala a proiectelor viitoare, asupra carora comunitatea locala Râmnicelu s-a orientat pentru perioada 2021 – 2030, va fi expusa in partea finala a prezentei strategii de dezvoltare locala, in cadrul portofoliului de proiecte si al planului de actiuni.

## Caractere fizico-geografice

### • *Relieful județului Buzău*

**Județul Buzău** este situat în partea de sud-est a României, în sud-estul Carpaților Orientali, axat pe cursul superior și mijlociu al râului Buzău, o suprafață de 6.102,6 kmp (2,6 % din teritoriul țării) și se învecinează cu:

- Brașov și Covasna la nord-vest;
- Vrancea la nord-est, Brăila la est;
- Ialomița la sud;
- Prahova la vest;

Județul Buzău face legătura între arcul Carpaților și Câmpia Dunării, deoarece ocupă o zonă aflată la granița dintre cele trei provincii istorice românești – Muntenia, Moldova și Transilvania.

Județul Buzău ocupă cea mai mare parte a bazinului hidrografic al râului Buzău, cuprinzând în mod armonios toate formele de relief: munți în partea de nord, câmpie la sud, între acestea aflându-se zona colinară subcarpatică.

**Zona de munte** este formată din Munții Buzăului și Munții Vrancei, componenți ai Carpaților de Curbură. Sunt munți din roci puțin rezistente ce au determinat prezența unor culmi joase, cu un contur domol.

**Zona de deal** este cunoscută sub numele de Subcarpații Buzăului (Dealurile Buzăului) fiind formată dintr-o succesiune de culmi deluroase și depresiuni.

**Zona de câmpie** se întinde în partea sudică și sud-estică a județului, încadrându-se în marea unitate morfologică a Câmpiei Române prin câteva subdiviziuni, de la vest spre est: Câmpia Gherghiței, Câmpia Bărăganului de Mijloc, Câmpia Buzău-Călmățui și Câmpia Râmnicului.

Altitudinea maximă se situează în Varful Penteleu (1.772 m), iar cea minimă în Valea Călmățuiului (40 m).

**Din punct de vedere geologic**, munții sunt constituiți din așa numitul "flis", reprezentat printr-o alternanță de gresii, marne, argile, șisturi și, mai rar, conglomerate, toate strans cutate, formând uneori cute-solzi, aliniat pe direcția NE-SV. Varsta rocilor este, în principal, paleogenă (aprox. 30-70 milioane de ani). În treapta subcarpatică domină marnele, argilele, nisipurile, pietrișurile, calcarele și gresiile, depuse cu precădere în miocen și pliocen (începând de acum 30 milioane de ani, până în urma cu un milion de ani) și ondulate larg. Câmpia s-a format numai în cuaternar și este alcătuită din pietrișuri, nisipuri și loessuri.

Cele trei trepte de relief, la cadrul redus al județului, pot fi socotite în același timp și zone, întrucât ele se extind, începând de la nord spre sud, una în continuarea celeilalte. Între zona subcarpatică și cea de câmpie se individualizează și o fașie de tranziție, formată din glacisuri și piemonturi.

## **ZONA DE MUNTE**

Face parte din marea unitate a Carpaților de Curbură și cuprinde două subunități principale: Munții Buzăului și Munții Vrancei.

Munții Buzăului, aflați în cea mai mare parte pe teritoriul județului cu același nume, sunt constituiți din 5 masive: Penteleu, Podu Calului, Siriu, Monteoru și Ivănețu.

Masivul Penteleu, delimitat de Basca Mică și Basca Mare, este cel mai important, atât ca dimensiuni cât și ca altitudine (1772 m). Sub aspect petrografic, este format în mare parte din flis grezos (gresie de Tarcău), marne, marne calcaroase, flis bituminos, conglomerate. De-a lungul anilor, agenții externi au tăiat văi adânci și interfluvii care favorizează alunecări de teren.

Văile principale care drenează Masivul Penteleu sunt dirijate fie către Basca Mare, fie către Basca Mică. Spre prima se indreaptă Patacul, Băsculița, Cernatul, Milea, iar către Basca Mică: Valea Neagră, Paltinu, Brebu, Șapte Izvoare și Bălescu.

Masivul Podu Calului este cuprins între raurile Basca Mare și Buzău. Înălțimea maximă este de 1440 m. Rocile predominante sunt gresiile, marnele, șișturile argiloase. Spre deosebire de masivele vecine, Podu Calului este puternic fragmentat de văi, în special de Cașoca și afluenții săi, astfel încât apare sub forma a două sau trei masive unite prin șei largi. În acest fel, între Basca Rozilei, Basca Mare, Harțașu și Buzău se individualizează Masivul Podu Calului propriu-zis, între văile Cașoca, Basca Mare, Harțașu și Buzău - Masivul Tehărau, iar la nord de Harțașu - Masivul Bota.

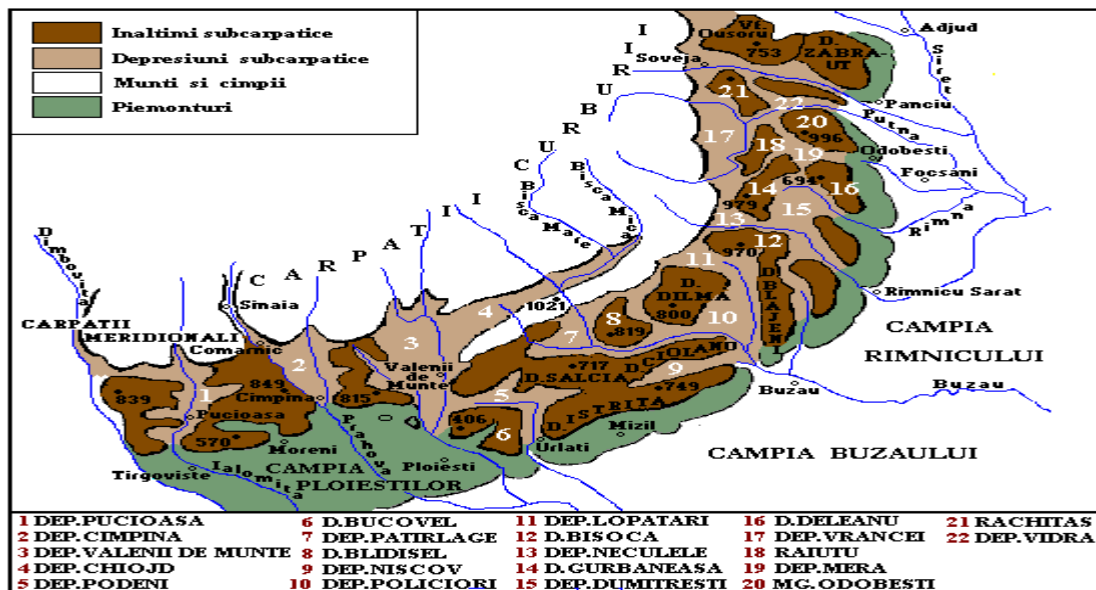
Masivul Siriu, cuprins între Buzău, Crasna și Siriu, este format din mai multe sinclinale și anticlinale, orientate NE-SV, unele aparținând panzei de Siriu. Partea cea mai înaltă este fixată pe un sinclinal suspendat, cu flancul estic faliat. Masivul este alcătuit din gresii dure, numai în partea estică adăugându-se o fașie de depozite oligocene, constituite din alternanțe de gresii, marne, disodile și menilite. Cota maximă este de 1663 m, în Creasta Malaia. Varful Siriu, cunoscut și sub numele Bocirnea, are 1659 m. În estul Malaiei, pe o largă suprafață cvasistucturală, se află Lacul Vulturilor, cunoscut și sub numele de Lacul fără Fund.

Masivul Monteoru este situat în partea de sud a munților Siriului. Este format dintr-o creastă principală semicirculară, ce se menține la peste 1000 m, înregistrând valorile maxime în varfurile Răstoaca (1294 m), Monteoru (1345 m) și Cartiașu (1014 m). Structural, prezintă aceleași caractere ca și Podu Calului, de unde și multe afinități morfologice. Interiorul arcului constituie bazinul de recepție, lărgit printr-o captare în detrimentul văii Nechoiașului.

Culmea Ivănețu se află situată la sud de valea Basca Rozilei, fiind orientată aproape est - vest (pe direcția cutărilor principale) și ia legătura directă cu subcarpații. Ca aspect geografic și structura petrografică se deosebește prea puțin de celelalte masive. Cele mai înalte varfuri ale sale sunt dispuse pe o culme netedă, orientată NE-SV; acestea sunt: Ivănețu (1191 m), Arsenie (1115 m), Zboiul (1115 m) și Stănicu (992 m).

Munții Vrancei încadrează latura nord-estică a județului. Este vorba de o fașie îngustă, ce reprezintă versantul vestic al unor varfuri importante, cum sunt: Lăcauț (1776 m), Goru (1785 m), Giurgiu (1720 m), Mușa (1420 m), Pietrele Înșirate (1476 m), Furu (1414 m). Acest sector nu prezintă diferențe mari față de Penteleu, având aceeași structură și morfologie (suprafețe de eroziune și structurale, plaiuri întinse delimitate de abrupturi de sute de metri, alunecări și prabușiri, bazine și îngustări). Din acești munți izvorăsc Basca Mică, Basca Mare, Râmnicul.

Foto: Subcarpații Curburii – Sursa: Wikipedia



## ZONA SUBCARPATICĂ

Fiind cunoscută sub numele de Subcarpații Buzăului, această zonă reprezintă o îmbinare de culmi deluroase cu depresiuni, bazine și înșeuări, altitudinea culmilor variind între 400 și 800 metri.

Subcarpații sunt alcatuiți din formațiuni geologice mai tinere, cutate larg. Căutele sunt orientate, ca și cele carpatice, de la SV către NE și prezintă adesea fracturări, ridicări sau

coborari, așa cum este cazul dealurilor din sud și est (Istrița, Ciolanu, Blăjani și Buda). Domină marno-argilele,

nisipurile și gresiile de diverse tipuri, uneori apărând conglomerate și calcare. Structura geologica a imprimat multor culmi o alungire pe directii SV-NE; raurile au impus însă și alte direcții de fragmentare, în special în partea centrală a zonei deluroase buzoiene, unde se imbină depresiunile și înșeuările dispuse longitudinal față de structură, cu bazine de obarșie, înșeuări și depresiuni de eroziune orientate adesea transversal. La acestea, se adaugă și intervenția pintenilor paleogeni, de structură montană, care diversifică și mai mult sectorul carpatic buzoian.

Data fiind complexitatea de ordin geologic, dar mai ales geografic, Subcarpații Buzăului se împart în patru grupe:

**Grupa centrală** (Dealurile Botanului) este cuprinsa între văile Buzăului și Slănicului, având un contur sub formă de inimă. Altitudinile maxime sunt în Dealul Blidișel (821 m), Varful Pițigoiul (806 m), Varful Bocu (824 m); în partea centrală, Varful Botanul are 799 m. Eroziunea apelor Sărățel, Bălăneasa, Sibiciu, Rușavățu etc. precum și structura geologică și compoziția petrografică au dus la fragmentarea acestei grupe într-o serie de subunități:

1. Dealurile Muscelului sunt delimitate de apele Bălăneasa, Sibiciu și Buzău. În componența acestor dealuri intră culmile Blidișel (821 m), Muchea (746 m) și Ursoaia. Blidișelul este format din conglomerate și gresii sarmatiene dispuse monoclinale, dând cuate și hogback-uri bine dezvoltate. Spre sud se continuă prin culmea Muchea, care dezvoltă un abrupt puternic către est. Și aici se întâlnesc conglomerate sarmatiene dar și nisipuri și argile pliocene.

2. Dealurile Dalma sunt cuprinse între apele Sărățel și Bălăneasa. În partea centrală se află Varful Botanului, alcătuit din conglomerate și gresii sarmatiene, cu structură monoclinale, ce dă un relief de cuate. În partea de est, Dealurile Dalmei se continuă cu Dealul Posobești (707 m), axat pe un sinclinal sarmatian. Spre sud-est bazinele Plopeasa se dezvoltă pe un afluent al Sărățelului, iar către sud, acesta se continuă cu un culoar de sinclinal, mărginit în est de o cuate (Muchia Florica, Vf Muchia Stanii - 449m).

3. Dealurile Bocului cuprind partea de nord-est a grupei centrale, având înălțimi ce urcă la peste 800 m: Vf. Bocului (825 m), Dealul Glodul (807 m), Vf. Pițigoiul (806 m). Aceste dealuri sunt fragmentate de văile Slănicelului și Grabicinei în câteva subunități. Partea centrală este ocupată de Dealul Bocului propriu-zis, în partea de sud s-a dezvoltat bazinul Păcurile, iar în nord se află Dealul Pițigoiul-Glodului. Acesta se continuă spre est cu Dealul Glodineasa. Din Dealul Pițigoiului pornesc spre sud o serie de culmi joase, care se extind între văile Slănicelului și Sărățelului. Este vorba de Dealurile Siliștea și Dealurile Trestioarei, care se caracterizează printr-o altitudine mult mai joasă decât cele din jur (circa 500 m), apărând în ansamblu ca o zonă înaltă depresionară.

4. Dealurile Paclelor sunt delimitate de Slanic și paraiele Sărățel - Băligoasa. Au o direcție aproape nord-sud și prezintă două culmi paralele, ce se unesc la nord, în dealul Tocilei (598 m). Vulcanii noroioși de aici, unici în țara noastră, completează acest peisaj; cei mai de seamă vulcani sunt grupați în două platouri: Paclele Mici și Paclele Mari. Grupa sudică (Istrița-Ciolanu) are caractere locale specifice, și anume: contact brusc cu câmpia, masivitate, altitudini mari, forme de relief impuse net de structură și petrografie, zone depresionare tipic subcarpatice. Pe ansamblu se divide în trei unități:

Dealul Istrița este constituit din formațiuni grezoase și calcaroase ale sarmatianului, care au influențat altitudinea și masivitatea dealului Istrița (Vf. Istrița 751 m).

Către Câmpia Romană, contactul se face deosebit de brusc prin linii de falie, dar și prin căderea monoclină a flancului sudic al anticlinalului principal. Dealul Istrița poate fi divizat în mai multe subunități, dictate în special de natura petrografică a rocilor: dealurile Nișcovului situate în partea de est a grupei, au înălțimi de 200-400 m și sunt constituite în principal, din formațiuni lavantine și cuaternare vechi; masivul Istrița propriu-zis este dominat în partea înaltă de calcarele și gresiile sarmatiene, motiv pentru care și-a menținut altitudini de 600-700 m.

În interiorul său se află câteva bazine sau depresiuni structurale și de contact (Izvoarele Sărății, Sărata Monteoru); dealurile Năienilor apar sub forma unei culmi înguste, format din aceleași calcare și gresii sarmatiene care mențin și aici altitudini de circa 600 m.

Dealul Ciolanu este, de asemenea, unul din cele mai masive din cadrul Subcarpaților buzoieni și se dezvoltă aproape paralel cu dealul Istrița. Spre sud este delimitat de depresiunea Nișcovului, iar spre nord de izvoarele văii Cricovului și Buzăului. Ca și la dealul Istrița, masivitatea și altitudinea sa sunt date de calcarele și gresiile sarmatiene, altitudinile variind între 600 și 700 m: Poiana Hoților (737 m), Poiana Broșa (641 m), Vf. Bradului (661 m), Vf. Cetățuia (632 m). În partea de nord-est, respectiv între Măgura și Candești, se desprinde mica subunitate - dealul Cerbului (539 m), constituit din formațiuni levantine (argile, nisipuri și pietrișuri), peste care se dispun stratele de Candești. Din cauza constituției petrografice, dealul Cerbului, în ansamblul său, prezintă multe degradări de teren.

Depresiunea Nișcovului este formată pe un larg sinclinal în care au fost sedimentate formațiuni levantine și cuaternare. Afluenții dezvoltă aici conuri de dejecție foarte întinse. Însăși Nișcovul, la vărsare, a format un imens con de dejecție, în care apele sale se pierd total în perioadele fără ploi. Prin toate caracteristicile este o depresiune tipic subcarpatică.

**Grupa estică** (Dealurile Calnăului), situată la est de valea Slănicului este drenată central de paraul Calnăului și delimitată de văile Slănic și Ramnic. Grupa se poate subdivide în două mari subunități: una nordică, formată din sedimente mai vechi (varsta mio-pliocenă) și o alta sud-estică, formată din depozite levantine și cuaternare.

Dealurile Bisocii compun în ansamblu, subunitatea nordică. Are forma unui pătrat, delimitat de văile Slănic și Ramnic. Altitudinile maxime sunt cuprinse între 800 și 970 m, atât ca urmare a cutărilor violente, cât și datorită rocilor mai dure (de varsta meotiană, pontiană și daciană). Cele mai înalte varfuri sunt Bisoca (970 m), Ulmușoru (943 m), Șindrila (900 m), iar spre sud Bădicul (814 m). Deși dealurile sunt foarte înalte, denivelarea față de flisul carpatic apare evidentă, între ele remarcându-se un culoar depresionar.

A doua subdiviziune se caracterizează prin direcția nord-sud, prin roci moi de varsta levantină și cuaternară, prin suprafețe mari expuse degradării. După felul cum este fragmentată de văile principale, această unitate se subdivide în trei culmi:

1. Culmea Blăjani, situată între Calnău și Slănic, se extinde pe direcție nord-sud și începând cu Dealul Cărătnăului (633 m), trecând prin înălțimi de circa 500 m, ajunge în partea sudică, în dreptul localității Blăjani, la 483 m (Vf.Blăjani) și 486 m (Vf.Mare).

2. Dealurile Budei se alungesc între Ramnic și Calnău și se constituie din pietrișuri de Candești. Înălțimea lor se menține în jurul a 500 m în nord și cresc către sud, unde ating 637 m în Piatra Albă.

3. Dealul Căpățanei (591 m) se află între Ramnic și Ramna. Este constituită din pietrișuri de Candești.

**Grupa vestică** (Dealurile Priporului) este constituită dintr-o serie de dealuri relativ înalte și înșeuări largi, foarte diferite sub aspectul structurii și compoziției geologice. Se remarcă în mod deosebit pătrunderea, în zona subcarpatică, a pintenului paleogen de Văleni, ce reprezintă o continuare a culmii Ivănețu. Această grupă se subdivide în trei subunități:

1. Dealul Cornețel se întinde între Buzău și Basca Chiojdului. Este constituit din formațiuni pliocene și cuaternare vechi, formând o regiune intens degradată de torenți. Altitudinile maxime se află tot pe formațiuni levantin-cuaternare (Dealurile Cornețel 827 m și Vf.Cetațuia 713 m). Delimitarea de zonă muntoasă se face pe o linie care începe la nord de Pătarlagele și trece pe la localitatea Cătina.

2. Dealul Priporului, situat între valea Zeletinului și Basca Chiojdului, prezintă o structură petrografică asemănătoare zonei carpatice. Altitudinile sunt mai reduse, având un maxim de 823 m în Vf.Priporul.

3. Dealul Salcia, cuprins între Zeletin și dealul Ciolanu, limitat de două cursuri de apă - Cricov și Buzău, se împarte în trei subunități, diferențiate datorită structurii geologice și alcătuirii petrografice. În centru se află dealul Salcia (717 m) sub forma unei creste în direcție NE-SV. Către sud se situează înșeuarea Cislău-Cricov cu altitudinea de 400-500 m, dezvoltată pe un sinclinal. Peste această înșeuare se face trecerea între depresiunea Cislău și

depresiunea Sanger-Lapoș. între Vf.Salcia și Vf. Zeletin se prezintă a treia subunitate - podurile Frăsinetului, cu altitudini de 400-500 m, cu aspect de câmpie, care face trecerea între valea Buzăului și bazinul Cricovului.

Depresiunea Pătarlagele se dezvoltă de la contactul dintre munte și Subcarpați, până la valea Buzăului. Este o zonă unde terasele încep să aibă o largă dezvoltare și unde apar importante degradări de terenuri.

Depresiunea Cislău, formată la trecerea Buzăului peste un alt sinclinal, are lățimea maximă către înșeuarea Cislău - Cricov.

Ingustarea de la Ciuta este zona cea mai stramtă pe care o prezintă valea Buzăului pe tot parcursul Subcarpaților. Chiar șoseaua, în această parte părăsește valea propriu-zisă și urcă în serpentine prin cunoscuta pădure de la Ciuta.

Depresiunea Parscov începe aproximativ de la localitatea cu același nume și continuă până la Berca unde valea schițează o ușoară îngustare impusă de traversarea anticlinalului Berca-Arbănași.

Depresiunea-culoar Rătești - Scorțoasa -Vintila Vodă începe, după cum arată și numele, din Valea Buzăului (Rătești) și ține până în Valea Slănicului (Vintilă Vodă). Are caracter subcarpatic, fiind delimitată de Dealurile Dalmei, Bocului, Bisocii și Paclelor.

## **ZONA DE CÂMPIE**

Această zonă are altitudinea de 40 - 100 m și este constituită din sedimente moi, dominând la suprafață formațiunile loessoide, aluviunile și chiar nisipurile, iar în adâncime argilele, pietrișurile, nisipurile, marnele nisipoase. Pe teritoriul județului, zona de câmpie se subdividă în 4 unități principale.

Dintre cele 4 unități principale, vom menționa în analiza curentă două dintre câmpii, în legătură cu arealul analizat:

**Câmpia Buzău - Călmățui** incepe printr-un larg con de dejecție, pe sub care o parte din apele Buzăului, dar mai ales ale Nișcovului, se preling către Călmățui in cadrul acestui con. Buzăul și-a săpat o albie largă și două terase joase, mai bine dezvoltată fiind cea inferioara (3-4 m). Urmele acesteia se văd bine și la Tăbărăști, unde apare și un martor de eroziune inconjurat de numeroase belciuge, denumite și coturi, și peste care apele Buzăului se revarsă in timpul viiturilor, trecand peste Călmățui. Incepand de la Tăbărăști, dar mai ales din dreptul Cilibiei, nu se mai poate face o distincție netă între albia Buzăului și cea a Călmățuiului este un șes intins, uneori cu sărături, cu grinduri și cu martori de eroziune, peste care Buzăul își trimite apele de viitură către Călmățui, formand așa numitele "buzoiele". Prin actuala albie a Călmățuiului a curs candva Buzăul.

**Câmpia Râmnicului**, deși situată la marginea subcarpatilor, reprezintă o zonă mai puțin afectată de sibsidență (in comparație cu campia Gherghiței sau cu campia Focșanilor). Formațiunile cuaternare, ca și pietrișurile de Candești, prezintă inclinări slabe dinpre piemontul Ramnicului către campia din față. In partea de răsărit campia este delimitată de lunca Buzăului și ii sunt specifice o serie de lacuri de tipul limanelor fluviale; incepand cu Jirlaul, aceste lacuri și văile ce le alimentează reprezintă cursuri vechi ale Ramnicului.

### **Alte repere geografice si climatice ale judetului Buzău -**

#### **Hidrografie :**

Cuprinde in principal raul Buzău, care, pe o lungime de 140 km, traverseaza judetul de la nordvest la sud-est, adunand numerosi afluenti, printre care Crasna, Valea Neagra, Siriul Mare si Nehoiu (pe dreapta); Zabratau, Hartagu, Casca si Basca Rosilei (pe stanga); in zona subcarpatica, pe partea dreapta Basca Chiojdului si Niscovul, iar pe stanga Sibiciul, Balaneasa, Saratelul, Slanicul si Calnaul.

Al doilea rau important ca marime este Ramnicul care strabate estul judetului pe o lungime de 28 km. Resursele de apa teoretice au fost estimate la 639,7 milioane mc, din care 384,5 milioane mc – resurse de suprafata si 255,2

milioane mc – resurse din subteran. Resursele de apa tehnic utilizabile au fost estimate la 343,3 milioane mc din care 174,8 milioane mc – resurse de suprafata si 168,5 milioane mc – resurse din subteran.

## **Clima :**

### **1. REGIM CLIMATIC, SPECIFICITĂȚI, INFLUENȚE**

Ca si intreaga țară , jud. Buzău se incadreaza in climatul temperat continental. Treptele de relief , ca si pozitia sa la curbură Carpatilor , introduc o serie de nuante locale, ce conduc la trei tipuri principale de climat: de munte, de deal și de campie.

Climatul de munte se caracterizeaza prin temperaturi medii anuale de 4 - 6 gr. C. Si prin precipitatiile ce cresc cu altitudinea.

Climatul de deal prezinta temperaturi medii anuale de 8 - 10 gr. C. Precipitatiile medii anuale sunt de 600 - 700 l./mp. Prezenta numeroaselor depresiuni si bazinete creeaza conditii favorabile inversiunilor de temperatura, mai accentuate in sezonul rece al anului.

Climatul de campie se caracterizeaza printr-o repartitie relativ uniforma a elementelor climatice. Temperatura aerului - media anuala - este mai mare decat cea din zona de deal si munte, osciland intre 10, 0 si 10,6 gr.

### **2. REGIMUL PRECIPITATIILOR - CANTITĂȚI LUNARE ȘI ANUALE**

Sub aspectul cantitatilor anuale , variaza intre 800 si 1200 l/mp., in zona montana, 600 si 800 l. / mp. , in zona de deal si 400 si 500 l/mp., in zona de campie.

Perioada cea mai ploioasă este aprilie -septembrie, în luna iunie înregistrându-se maximum multianual de precipitații ( Nehoiu 86,8 l/ mp, Buzău 82, 0 l/ mp).

În intervalul octombrie - martie cantitățile de precipitații cazute sunt mai reduse. Minimum de precipitații apare în luna ianuarie, când la munte cad peste 35, 3 l/ mp, în zona de deal între 28 - 29 l/ mp, iar la câmpie sub 27 l/ mp.

Spatial, regimul precipitațiilor prezintă o serie de particularități. Astfel precipitațiile anuale și lunare scad de la nord la sud, ca urmare a descărcării maselor de aer umed oceanic pe direcția amintită; culmile orientate transversal față de direcția principală a maselor de aer primesc o cantitate de apă mai mare din cauza advecției termice; zona orașului Buzău înregistrează o cantitate de apă mai mare ca urmare a încălzirii atmosferei cu particule solide provenite din zona industrială sau cu praf loessoidal.

Numărul de zile cu precipitații lichide și solide și cele mai multe zile cu precipitații se înregistrează în zona de munte 165 zile la Penteleu , și în zona de câmpie: Buzău 130 zile, Rm. Sărat 123 zile;

Regimul eolian stă sub influența directă a maselor de aer vestice.

### **3. TEMPERATURA LUNARĂ ȘI ANUALĂ - VALORI MEDII, VALORI EXTREME ÎNREGISTRATE**

Se remarcă o creștere constantă a valorilor temperaturii medii anuale pe direcția nord -sud, de la regiunile înalte către cele cu altitudini relativ scăzute.

În regiunea montană și de deal se pot sesiza diferențieri climatice între zonele joase depresionare și culmile înalte. Temperaturi medii anuale mai ridicate sunt specifice numai depresiunilor mari, amplasate pe văi largi ( Patarlagele, Parscov ). Regiunile de câmpie și de deal înregistrează timp de 10 luni pe an valori de peste 0 gr. C. , în timp ce în zona montană numai 8 luni depășesc această valoare.

Cele mai scăzute valori din an se înregistrează în luna ianuarie ( medii multianuale: -2,8 gr. la Buzău, - 3,2 gr. C. la Patarlagele).

Cele mai ridicate valori ale temperaturii aerului se înregistrează în luna iulie ( 10 - 23 gr. C. ).

Particularitățile termice ale lunii iulie se transmit și în luna august, când intensitatea mare a insolației provoacă încălzirea accentuată a regiunilor joase și ridicarea temperaturii straturilor inferioare de aer, fapt ce mărește contrastul vertical de încălzire.

Valorile termice extreme , înregistrate în jud. Buzău, nu corespund lunilor celor mai friguroase sau calduroase. Cele mai mari temperaturi au fost înregistrate în luna august ( Nehoiu 38, 0 gr. C. - 1952, Buzău 39, 6 gr. C. - 1951), iar cele mai scăzute temperaturi au fost înregistrate în luna februarie ( Buzău -29, 6 gr. C. în 1942, Rm. Sărat -26, 2 gr. C, în 1940).

Regimul îngheț și deșgheț, generator parțial al fenomenului alunecări teren, apare din momentul în care temperaturile scad sub zero grade. Data medie de apariție a primului îngheț este 1 octombrie , în zona montană, 20 octombrie, în zona de deal și prima decadă a lunii noiembrie pentru zona de câmpie. Pentru ultimul îngheț, data medie de apariție este 1 mai, pentru zona de munte 20 aprilie , pentru zona de deal și 10 aprilie , pentru zona de câmpie.

#### **4. FENOMENE METEOROLOGICE EXTREME**

Crivatul - iarna, în zona de câmpie și la poalele subcarpaților apar invazii de aer rece și foarte rece, însoțite de vânt , provenite din aria anticiclonului siberian, cunoscute sub numele de Crivat.

Fohnul - caracteristică locală ce se manifestă în zona de dealuri, deoarece configurația Munților Buzăului permite revarsări de aer din Transilvania, peste culmile lor, către zona subcarpatică.

Ceata - fenomen frecvent în zona de munte ( 173 zile cu ceață / an ) și mai puțin frecvent în zona de deal ( Bisoca 22 zile , Patarlagele 2 zile ).

## Solurile:

Terenurile arabile fertile reprezintă 45% din suprafața județului Buzău.

În zona montană predomină solurile podzolice, unde se găsesc podzolurile humice - feriiluviale, solurile brune argilo-humice, solurile brune acide, iar în luncile râurilor soluri aluvionare. Aceste tipuri de soluri sunt favorabile culturilor pomilor fructiferi și pajistilor.

Solurile din cadrul dealurilor subcarpatice sunt brune podzolice, caracteristice pentru zonele depresionare. Soluri intrazonale legate de roca, în special rendzine și pcardozzine sunt caracteristice masivelor Iștrita și Ciolanu. Pe pantele cu umezeală accentuată s-au format solurile gleice și humico-gleice. Alunecările de teren și rupturile de pantă au dus la o degradare masivă a solurilor pe văile Balaneasa, Saratel, Slanic, Chiojdu.

În luncile râurilor solurile sunt de lunca. Solurile din zona dealurilor au fertilitate medie și sunt favorabile culturilor de cereale păioase, în special canepa pentru fibră, plante furajere fibroase, plantații de viță-de-vie și pomi fructiferi, în special meri. Câmpiile sunt formate în special din cernoziomuri. Zona de la poalele Iștritei, în Piemontul Râmnicului și zona interfluviului dintre Calmatui și Hainta predomină cernoziomurile levigate. Partea de sud și est a câmpiei are în componență cernoziomurile ciocolatii și castanii.

În Valea Calmatuiului și Valea Saratei, în zona localității Stilpu, se întâlnesc solurile sărate, soluri cu o fertilitate mai scăzută. În sudul câmpiei Calmatuiului se găsesc cernoziomurile levigate nisipoase, acestea stabilizându-se în văile Buzăului, Cilnăului, Slanicului și Râmnicului. Cernoziomurile se pretează culturilor de floarea-soarelui, sfecla de zahăr și plante medicinale, iar de-a lungul albiei râului Buzău se cultivă legume. În terasa Cilnăului pânza freatică este la mare adâncime, producțiile agricole fiind, din această cauză, foarte mult condiționate de precipitații.

## **Turism si puncte de atractie in Judetul Buzău:**

Judetul Buzau, are un potential turistic unic si foarte ridicat si datorita catorva obiective unice in tara noastra, cum sunt: Vulcanii Noroiosi, cu Paclele Mari si Paclele Mici, barajul natural de la Siriu, realizat din anrocamente - al doilea din lume dupa cel din Retezat (tot in Romania), construit fara a fi folosit cimentul, cat si o celebra statiune balneo-climaterica, Sarata-Monteoru.

Vom vedea in paginile urmatoare, in analiza curenta a localitatii Râmnicelu, obiectivele turistice sau cu mare potential turistic ale comunei, obiective ce pot dezvolta si din acest punct de vedere localitatea studiata.

### **Clima-Râmnicelu:**

**Clima in comuna Râmnicelu** este continentală cu veri foarte calde și uscate, ploi nu prea abundente ce cad adeseori ca averse, ierni reci, uneori cu viscole puternice, cu frecvente perioade de încălzire care provoacă discontinuități repetate în stratul de zăpadă.

Temperatura medie anuală variază între de 9°C și 10°C, în sezonul rece fiind de -2°C și -3°C, iar în sezonul cald variază între 21 - 23 oC.

În partea centrală a Câmpiei Râmnicului, minima absolută s-a înregistrat la 11 ianuarie 1941 și anume -26.2 °C iar maxima la 20 iulie 1987 înregistrându-se 41.0 °C, sub influența unei invazii de aer cald tropical.

Precipitațiile zonei sunt influențate de factorii locali dar și de prezența unor invazii de aer continental sau tropical. În aceste condiții precipitațiile înregistrează valorile în jurul de 450 mm, iar majoritatea precipitațiilor cad în sezonul cald, fiind peste 60%.

Vânturile, care accentuează răcirea iarna și amplifică încălzirea vara, bat din direcția N și NE, determinate de prezenta Anticlonului Siberian (Dorsala Voiekov).

Vânturile au viteze și frecvențe mai mari în această zonă de câmpie fiind expusi circulației foehnale, cu un maxim în februarie-martie și minim în septembrie.

Media anuală a temperaturii este de 10 grade Celsius, cu cea mai călduroasă medie lunară în luna iulie - 20 de grade Celsius, și cu o medie de 1 grad Celsius pentru ianuarie, cea mai rece lună. Temperatura maximă înregistrată în comună a fost de 39,5 de grade Celsius, în anul 1951, în timp ce minima a fost de minus 25,5 grade Celsius, în 1940. De obicei sunt mai mult de 100 de zile reci pe an, începând cu a doua jumătate a lui noiembrie. Comuna suferă de secetă vara, cantitatea anuală medie de precipitații fiind de 554,6 mm, această cantitate crescând odată cu altitudinea. Cele mai însemnate cantități se înregistrează în martie, iar cantitatea maximă căzută în 24 de ore a ajuns la 88,6 mm, în 1897. Cele mai importante vânturi sunt Austrul, Băltărețul și Crivățul.

## **Factorii genetici ai climei**

### **• Factorii radiativi**

Toate procesele fizice, chimice și biologice de la nivelul suprafeței terestre și din atmosferă sunt determinate de energia radiantă a soarelui. Radiația globală este determinată de unghiul înălțimii soarelui deasupra orizontului și de particularitățile suprafeței solului. Radiația globală este în legătura cu durata de strălucire a soarelui, care este în jur de 2100 ore dar este influențată de distribuția nebulozității.

### **• Factorii fizico-geografici**

Relieful constituie prin orientare, altitudine sau declivitate un factor deosebit de important ducând la modificări climatice. Înșușirile altimetrice și litologice ale reliefului, precum și orientarea văii Dunării vest-est precum și expunerea sudică a teraselor ușor dispuse în panta face ca relieful să se încadreze în categoria șesurilor de tipul câmpiilor de loess, cu forme netede, ușor înclinate și ondulate, cu energie redusă și altitudini joase.

## **Particularitățile principalelor elemente climatice**

Conform datelor din atlasul Climatologic al României, teritoriul studiat prezintă o temperatură medie multianuală de 10 – 11 grade °C. Din păcate, ultimii ani, au marcat din punct de vedere climatologic schimbări ale climei, care nu au scutit localitatea Râmnicelu de variații termice cu abateri pozitive mult crescute începând cu anul 2000, în toate cele 4 anotimpuri. Astfel și aici, verile au ajuns mai secetoase, sărace în precipitații, iar iernile de asemenea, foarte sărace sub aspectul general al precipitațiilor specifice anotimpului rece. Aceste schimbări au un impact negativ direct asupra sectorului agricol.

## **Temperaturi medii lunare multianuale**

Amplitudinea termică multianuală este de 25,4°C, valori care reflectă caracterul continental al climei. Circulația maselor de aer se face destul de rapid, de ea depinzând temperaturile medii zilnice foarte variate. Durata intervalului cu temperaturi medii zilnice mai mari sau egale cu 10°C depășește 200 de zile/an. Frecvența medie anuală a zilelor de vară cu temperaturi maxime mai mari sau egale cu 25° C este de 100-110 zile, iar frecvența anuală a zilelor tropicale cu temperaturi maxime mai mari sau egale cu 30°C este de circa 35 de zile (Tabelul nr.1).

Tabelul nr. 1 Temperaturi medii lunare și multianuale ale aerului:

-grade Celsius-

I	II	III	IV	V	VI	VII	VIII	IX	X	XI	XII	Media anuală
-2,3	-2,0	7,0	12,3	15,6	21,0	22,03	21,8	17,2	10,1	5,0	0,0	10,07

Sursa: Date de la stația meteorologică Rm. Sărat, 2018

## Temperaturi medii anotimpuale

Tabelul nr.2 Temperaturi medii anotimpuale:

-grade Celsius-

ANOTIMPUL			
PRIMĂVARA	VARA	TOAMNA	IARNA
11,6	21,6	10,8	-1.4

Sursa: Date de la stația meteorologică Rm. Sărat, 2018

## Regimul umidității

Umiditatea este dată de evaporarea apei bălților, râurilor și pârâurilor. Caracterizarea umidității aerului este data de valorile umezelii relative și absolute.

Umiditatea relativa care arata gradul de saturație al atmosferei, se exprimă prin raportul între cantitatea de vapori existentă în aer și cantitatea maximă corespunzătoare temperaturii aerului. Regiunea studiata are umiditatea relativa cu peste 25% mai mare iarna decât vara.

Tabelul nr.3 Precipitatiile atmosferice ( cantitatea lunară și anuală ) / 2018

-mm-

I	II	III	IV	V	VI	VII	VIII	IX	X	XI	XII	Media anuala
70,6	45,3	40,5	58,8	67,4	93,5	7,4	42,2	41,6	30,8	60,2	20,3	578,6

Sursa: Date de la stația meteorologică Rm. Sărat , 2018

## **Regimul nebulozității**

**Nebulozitatea** reprezintă gradul de acoperire al cerului cu nori. Nebulozitatea joacă un rol important în determinarea climatului unei regiuni. Datele înregistrate la stația Rm. Sărat în intervalul 2008-2018 arată o scădere a numărului de zile cu cer acoperit din martie până în august când se înregistrează minim 3,5 zile și o creștere până în decembrie la valori maxime 7,2 zile. Valoarea maximă lunară a nebulozității se înregistrează în februarie 6,4 iar minima 2,0 în august. Nebulozitatea variază de la o lună la alta, remarcându-se un maxim principal iarna și un minim principal vara. Nebulozitatea medie anuală este sub 5 zecimi. Zilele cu cer acoperit sunt în număr de 85-100 zile, iar al celor cu cer senin este de peste 80. Durata de strălucire a soarelui în perioada rece a anului (octombrie-martie) este de 610-640 ore, iar în intervalul cald (aprilie -septembrie) de 1600-1650 ore.

## **Temperatura solului**

În cursul unui an, temperatura la suprafața solului înregistrează un minim în ianuarie și un maxim în iulie. Minimul din ianuarie atinge valori medii sub  $-4^{\circ}\text{C}$ . Din februarie, temperatura pe suprafața solului începe să crească; cele mai mari creșteri interlunare ( $8,1^{\circ}\text{C}$ ) se produc în aprilie, fiind cu  $2-4^{\circ}\text{C}$  mai mari ca cele din aer, ceea ce arată că suprafața solului se încălzește mai repede decât aerul. Maximul din iulie al temperaturii solului atinge  $50^{\circ}\text{C}$  cu o medie lunară de  $28^{\circ}\text{C}$ .

Începând din august mediile lunare se reduc treptat, cele mai mari descreșteri interlunare ( $6-8^{\circ}\text{C}$ ) remarcându-se între septembrie și octombrie (fiind cu circa  $1-2^{\circ}\text{C}$  mai mari ca cele din aer).

Contrastul termic dintre cele două luni cu valori extreme (ianuarie, iulie), pune în evidență amplitudinea anuală a temperaturii de pe suprafața solului, care este de  $32^{\circ}\text{C}$ .

Regimul termic de iarnă se caracterizează prin valori termice negative, fapt ce constituie o condiție necesară pentru producerea numeroaselor fenomene meteorologice de iarnă (brumă, ploi, chiciură, ninsoare, strat de zăpadă, depuneri de gheață).

Un fenomen specific, ce se produce la suprafața solului este înghețul. Durata intervalului fără îngheț cuprins între data medie a ultimului îngheț de primăvară și primul îngheț de toamnă este, în această zonă, de aproximativ 250 zile.

Am putea spune, după o atentă analiză a climei zonei studiate, că în acest caz, climatul de câmpie se caracterizează printr-o repartitie relativ uniformă, în suprafața, a elementelor climatice. Temperaturile medii anuale și cele ale anotimpurilor de primăvară, vară și toamnă sunt mai mari decât în regiunea de dealuri și de munte.

### Apa

Teritoriul comunei Râmnicelu se încadrează în bazinul hidrografic al râului Râmnicu Sărat, fiind afluent al râului Siret.

Râul Râmnicu Sărat izvorăște de sub vârful Furu din Munții Vrancei. În zona de izvorâre primește trei mici cursuri de apă: Mălușel, Martin și Curcubata care se unesc la poalele muntelui. În continuare în zona confluenței cu alte cursuri de apă: Furul, Sărățelul, Rîmnicelul, Moldoveanul și Săritoarea, toate afluenți de stânga, s-a format o depresiune erozivă numită "Între Râmnice".

### Flora și fauna

Vegetația existentă în comuna Râmnicelu este specifică zonei de silvostepă.

Legătura dintre tipul de sol, climă și vegetație este una mare.

**Zona râului** este dominată de salcie cu speciile sale: salcia albă (*Salix alba*), salcia purpurie (*Salix purpurea*) și salcie amestecată (*Salix viminalis*). Pe lângă acestea sunt alte specii dominante, ca plopul alb (*Populus alba*), plopul negru (*Populus nigra*), hamei (*Humulus Lupulus*), mure (*Rubus caesius*) și altă vegetație de pădure (*Clematis vitalba*).

**În câmpie** cresc specii precum: primulă (*Primula elatior*), păpădie (*Taraxacum officinale*), iarbă grasă (*Polygonum hydropiper*), rândunică gențiană (*Gentiana asclepiadea*) cât și gherghină (*Crataegus monogyna*) și porumbar (*Prunus spinosa*).

**Fauna locală** conține specii de vânat, cum sunt mamiferele - Mistreti, sacali, capra rosie, bursucul, vidra, cainele enot, fazanul, prepelita, potarnichea, rata mare si mica, ciocarlia, cioara griva, garlita mare si mica, rasul, vulpea, stancuta, cioara de semanatura, turturica, cucul, sitarul, gasca de semanatura, ciocarlia, etc.

Cele mai comune specii de pești sunt: crapul (Cyprinus carpio), plătica (Abramis brama) și guvidul (Leuciscus cephalus).

Specific cernoziomului, se remarcă un număr mare de lumbricide, miriapode, diferite alte insecte și rozătoare, care în totalitatea lor omogenizează materia organică cu cea minerală. În cernoziomul cambic au un rol foarte mare și activitatea microorganismelor humificatoare.

### **Solurile**

Solul din câmpia Râmnicului este, în genere, foarte bogat și fertil, în special tipul de sol cernoziom, care este favorabil cultivării de grâne, floarea-soarelui, plante tehnice și medicinale. Cernoziomul conține o cantitate înaltă de humus (7 - 15%) și un procentaj important de acid fosforic, amoniac și fosfor. Materialul mineral pe care s-au format aceste soluri este format din loesuri și depozite loessoide. Pe aceste soluri au o evoluție dinamică și depozitele nisipoase fine, remaniate eolian. Procesele de degradare a solurilor prin eroziune și alunecări, provocate de factorii antropici, au modificat profilul solului în anumite zone din perimetrul studiat, prin transformarea lui în timp, din cernoziom cambic în erodosol sau aluviosol coluvic. Se observă așadar că o dată cu trecerea timpului este posibil ca fertilitatea solului în zona Râmnicului să se degradeze, fapt ce ar influența mult din punct de vedere economic și social comuna. Albia Râmnicului Sărat este bogată în materii prime pentru construcții. Având în vedere activitățile extinse de construire în România, acestea reprezintă o importantă resursă care poate fi valorificată în perioada imediat următoare.

Suprafața agricolă și efectivele de animale din localitatea Râmnicelu, conform datelor puse la dispoziție de către Primăria comunei, se prezintă astfel:

**Suprafața totală a exploatațiilor(hectare), localitatea Râmnicelu:**

Tabelul nr. 4 – Suprafata exploatatilor

Localitatea	TOTAL
Râmnicelu	4847

**Suprafața agricolă utilizată, suprafața agricolă neutilizată și alte suprafețe(hectare), pe categorii de folosință, localitatea Râmnicelu:**

Tabelul nr. 5- Culturi si suprafete cultivate (Ha) , 2019

Localitatea				Suprafața agricolă utilizată		
	Teren arabil	Porumb	Orz	Grau	Rapita	Floarea Soarelui
Râmnicelu	3791	1695	134	815	13	520

**Efective de animale(capete)pe specii, localitatea Râmnicelu, la sfârșitul anului 2019**

Tabelul nr. 6- efective de animale, 2019

<b>Localitatea</b>			<b>Specii de animale</b>			
	Bovine	Ovine + Caprine	Porcine	Păsări	Cabaline	Familii de albine
<b>Râmnicelu</b>	526	5033	254	12000	96	300

*Astfel, ca o concluzie a primei părți analizate în cadrul Strategiei de dezvoltare locală a comunei Râmnicelu, putem spune că localitatea a avut și are un puternic caracter agro-zootehnic ce trebuie păstrat, revigorat și adaptat noilor standarde europene prin atragerea de fonduri nerambursabile destinate dezvoltării agriculturii. Totodată, localitatea se înscrie perfect în structura și caracterul agricol al județului din care face parte, aducându-și aportul la creșterea productivității agricole la nivel județean și național.*

*Râmnicelu ne mai oferă o reală capacitate turistică și de agrement dar și o latură sportivă tot mai rar întâlnită în țara noastră, și anume: OINA, localitatea având o echiă locală de tradiție în acest sens, participantă la principalele competiții naționale.*

## **Resurse primare și secundare**

### **Resursele naturale**

Pe teritoriul comunei Râmnicelu nu au fost identificate resurse ale subsolului care să fie de interes economic însă suprafața agricolă și luciul de apă(bălți), reprezintă resurse esențiale în dezvoltarea și funcționarea comunității. Din totalul de 3791 ha de teren agricol deținute de comuna Râmnicelu, rezultă cantități importante de cereale și plante tehnice.

### **Fondul funciar**

Cu o suprafață totală de 4847 ha, doar 2.31%(112 ha) reprezintă suprafața intravilană, însă terenul agricol ocupă un procent semnificativ, de 78.21% din totalul suprafeței fondului funciar din comuna Râmnicelu.

### **Resurse antropice**

În prezent în comuna Râmnicelu nu există un sistem centralizat de alimentare cu energie termică și nici rețea de gaz. Asistența medicală este asigurată de trei cabinete medicale individuale în care își desfășoară activitatea doi medici și doi asistenți medicali dar și de două farmacii, în care își desfășoară activitatea doi farmaciști. Există de asemenea un dispensar veterinar, dotat cu farmacie veterinară în care își desfășoară activitatea un medic veterinar.

Asistența socială asistată este asigurată de 22 asistenți personali dedicați persoanelor adulte cât și copiilor cu handicap.

De asemenea, comunitatea locală beneficiază de servicii publice diverse precum servicii poștale, televiziune prin cablu, telefonie mobilă și digitală.

În comună își desfășoară activitatea două cămine culturale, situate în localitățile Râmnicelu și Știubei și o bibliotecă cu peste 6000 volume de cărți.

## **Resurse energetice**

Având în vedere că sectorul economic principal în comuna Râmnicelu, este cel agricol, biomasa reprezentată de partea biodegradabilă a produselor, deșeurilor și reziduurilor din agricultură este o sursă regenerabilă ce prezintă potențial de dezvoltare.

## **Demografie**

- **Situația demografică și indicatori reprezentativi**

Evoluția și tendințele demografice reprezintă repere de o importanță majoră ce angrenează influențe directe asupra întregii comunități locale. De aceea, colectarea și prelucrarea informațiilor veridice, cuantificate și actualizate, reprezintă premise în măsurarea performanțelor, în atingerea obiectivelor Strategiei de Dezvoltare Locală.

Conform recensământului efectuat în 2011, populația comunei Râmnicelu se ridică la 4.335 de locuitori iar în prezent la 5016 locuitori (din care 2611 femei și 2405 bărbați). Astfel, se poate observa că între cele două recensăminte, populația localității a crescut cu aproximativ 14%.

Majoritatea locuitorilor sunt români (52,87%), cu o minoritate de romi (39,24%). Pentru 7,89% din populație, apartenența etnică nu este cunoscută.

Din punct de vedere confesional, majoritatea locuitorilor sunt ortodocși 56,59%, cu o minoritate de penticostali de 35,25%. Pentru 7,89% din populație, nu este cunoscută apartenența confesională.

### **Evoluția numărului de locuitori ai comunei Râmnicelu:**

Tabelul nr .7- Populația, la ultimele două recensăminte: 2011 oficial – 2019 estimare INSSE;

<b>Nr.Crt.</b>	<b>Râmnicelu</b>	<b>2011</b>	<b>2019</b>
<b>1.</b>	Populația totală	4335	5016

Sursa: Directia Regională de Statistică Buzău / Buzau.insse.ro

La recensământul din toamna anului 2011, datele statistice ale comunei Râmnicelu, din punct de vedere etnic se prezintă conform datelor de mai jos:

Tabelul nr. 8- Populația, d.p.d.v. etnic la nivelul anului 2011;

<b>Nr. Crt.</b>	<b>Râmnicelu–Total 2011</b>	<b>Români</b>	<b>Rromi</b>	<b>Necunoscută</b>
<b>1.</b>	4335	2291	1700	342

Sursa: Directia Regională de Statistică Buzău / Buzau.insse.ro

## Populația și densitatea populației – Regiunea Sud-Est / Județul Buzău, la principalele recensăminte efectuate:

Tabelul nr. 9- Situatia judetului Buzău la principalele recensaminte;

Regiune Județ			Numărul locuitorilor	la:				
	29 decembrie 1930	25 ianuarie 1948	21 februarie 1956	15 martie 1966	5 ianuarie 1977	7 ianuarie 1992	18 martie 2002	20 octombrie 2011
<b>BUZĂU</b>	377463	430225	465829	480951	508424	516961	496214	451069

La nivel de județ, un maxim populațional a fost atins între 1977 – 1992 , urmând o ușoară scădere după acest interval, ajungând la ultimele măsurători statistice la aproximativ 450 000 locuitori/județ.

Tabelul nr. 10- Densitatea populației județului Buzău la principalele recensăminte;

Regiune Județ				Locuitori km <sup>2</sup>				
	29 decembrie 1930	25 ianuarie 1948	21 februarie 1956	15 martie 1966	5 ianuarie 1977	7 ianuarie 1992	18 martie 2002	20 octombrie 2011
BUZĂU	61,8	70,5	76,3	78,8	83,3	84,7	81,3	73,9

De asemenea, din punct de vedere al densității, se poate observa un maxim atins tot în intervalul 1977 – 1992 , urmând o ușoară scădere după acest interval și ajungând la ultimele măsurători la 73,9 .

Sursa: Direcția Regională de Statistică Buzău / Buzau.insse.ro

## **DENSITATEA**

*Densitatea populației reprezintă numărul de persoane pe unitate de suprafață, măsurându-se în general în persoane pe kilometru pătrat, obținându-se prin împărțirea numărului de locuitori la suprafață în kilometri pătrați.*

### **Densitatea generală**

Densitatea generală pe teritoriul comunei Râmnicelu este de 103,4 locuitori / km<sup>2</sup>.

Prin comparație, densitatea la nivel de județ este de 73,9 locuitori / km<sup>2</sup>(cf recensământului din 2011), iar a României este de 84,96 locuitori / km<sup>2</sup>.

De-a lungul anilor, datorită schimbărilor în suprafața totală, dar și schimbării numărului de populație, densitatea s-a modificat și ea.

**Revenind la analiza structurii populației , din punct de vedere confesional, situația se prezintă astfel:**

Tabelul nr. 11 – Structura populației, d.p.d.v. confesional;

Nr. Crt.	Râmnicelu –Total 2011	Ortodocși	Penticostali	Necunoscută+Altă religie
1.	4335	2452	1527	356

Sursa: Direcția județeană de statistică Buzău / Buzau.insse.ro

**Structura populației din punct de vedere etnic și confesional la recensământul din 2011 – procentual:**

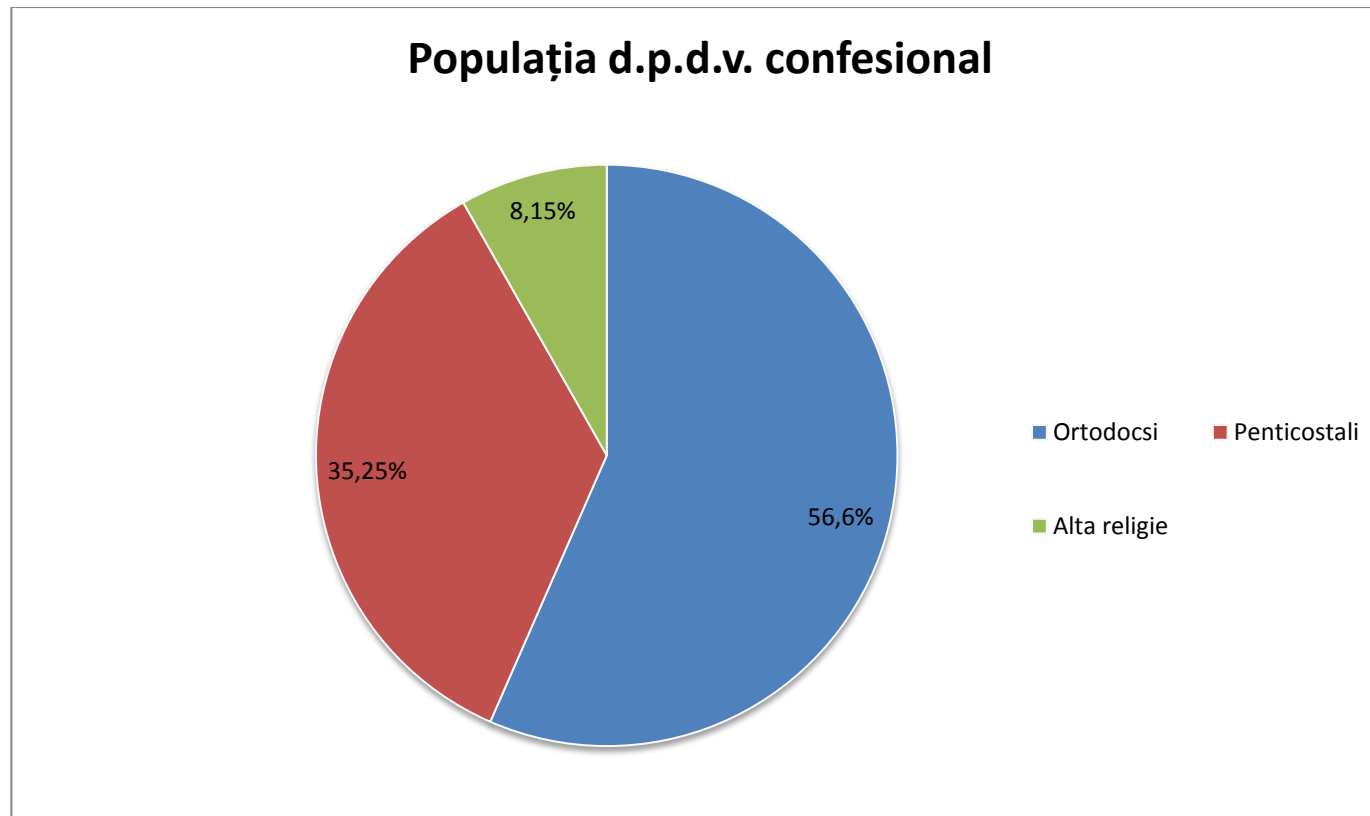


Fig. nr. 4 – Structura populației, procentual, d.p.d.v. confesional;

Sursa: Direcția județeană de statistică Buzău / Buzau.insse.ro

**Structura populației din punct de vedere etnic, se prezintă astfel:**

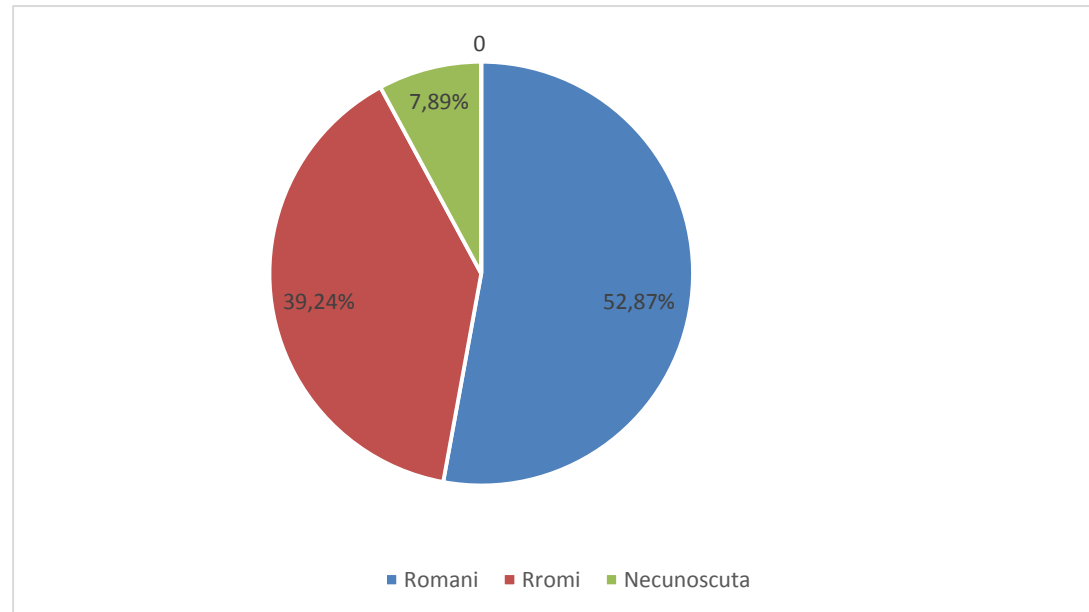


Fig. nr. 5- Structura populației, procentual, d.p.d.v. etnic;

Structura curentă a populației localității Râmnicelu, ne prezintă o populație majoritar română dar și un procent însemnat de cetățeni ce s-au declarat aparținând etniei rrom. Localitatea Râmnicelu, este recunoscută prin comunitatea de rromi ce a devenit parte integrantă a populației comunei, o comunitate eterogenă și disciplinată, implicată în multe activități la nivel local. Un procent de aprox. 8% dintre locuitori, nu și-au declarat apartenența etnică.

Conform celor mai recente date statistice de la INSSE Buzău, la data de 1 iulie 2019, date intermediare , avand in vedere timpul trecut de la ultimul recensamant, populatia totala a comunei Râmnicelu pe sexe, se prezinta astfel:

Tabelul nr. 12 – Structura populatiei, estimare INSSE Buzău, 2019 ;

Nr. Crt.	Râmnicelu–Total 2019	Masculin	Feminin
1.	5016	2611	2405

Tabelul de mai sus, ne prezinta cele mai noi date despre populatia curenta a localitatii analizate. Se poate observa astfel, o crestere a numarului de locuitori , intr-un procent de 14% fata de ultimul recensamant oficial din anul 2011.

Se observa o crestere a populatiei de la an la an, lucru rar întâlnit in comunele din România. Acest lucru se datoreaza faptului ca Râmnicelu este una dintre puținele comunitați in care exista doua etnii: româna și rromă, cea de a doua fiind in crestere ca numar de locuitori. La acest detaliu se adauga și factorul religios, o mare parte dintre populația comunei Râmnicelu fiind penticostală. Din motive religioase exista o natalitate sporita la aceasta categorie.

De asemenea, se poate observa ca predomina sexul masculin, intr-un procent de 52% din totalul populatiei, sexul feminin fiind reprezentat intr-un procent de 48%. Putem așadar vorbi de un relativ echilibru intre cele doua sexe.

Populația tanara a localitatii Râmnicelu, mai cuprindea la **1 iulie 2019** : 120 de prescolari si 740 scolari. Aceeasi localitate, mai numara la data mentionata , in jur de 180 persoane angajate, in mare parte in agricultura si 1250 persoane fara ocupatie (asistate social).

Mai sunt de mentionat aici, in cadrul analizei demografice, urmatoarele aspecte:

- ✓ Comuna Râmnicelu, numara 2033 gospodarii dintre care 744 gospodarii de rromi;
- ✓ Situatiia gospodariilor, pe sate: Râmnicelu-1354, Știubei-337, Colibași-219, Fotin-115;
- ✓ Persoane adulte cu handicap de gr.I – 82
- ✓ Copii cu handicap pe raza localitatii – 18
- ✓ Asistenti personali pentru persoanele adulte cu handicap – 18

Desi populatia scolara si prescolara numara la acest moment doar 870 de persoane, reprezentand 16.74 % din totalul populatiei generale, perspectivele cresterii numerice a acesteia sunt totusi pozitive in raport cu tendinta nationala de imbatranire a populatiei tarii.

La recensamantul efectuat in anul 2011, in privinta numarului de gospodarii, Râmnicelu numara aprox. 1200 de locuinte, cu peste 1300 de cladiri si un numar mediu de 4 locuitori/gospodarie.

In prezent, comuna inregistreaza o crestere in ceea ce priveste gospodariile nou aparute cat si o crestere semnificativa a celor reabilitate, ceea ce plaseaza localitatea studiata intr-un top favorabil la nivel de judet, in ceea ce priveste dezvoltarea sub aspect imobiliar.

Sursa finantarilor in ceea ce priveste conditiile de trai si imbunatatirea permanenta a acestora este reprezentata de fondurile obtinute de cetatenii apartinatori unor culte religioase cat si de banii primiti de la cei plecati pentru a lucra in afara tarii.

## **Mișcări ale forței de muncă**

Forța de muncă din comuna Râmnicelu exercită în general mișcări pendulatorii zilnice. Sunt multe persoane ce fac naveta în localitățile și orașele învecinate. Mulți dintre locuitorii comunei se ocupă cu activități ce țin de domeniul agro-zootehnic iar o altă parte sunt înglobați în activități ce țin de administrația publică, învățământ și diverse societăți comerciale locale.

Populația salariată a comunei Râmnicelu, pe domenii de activitate în anul 2018 :

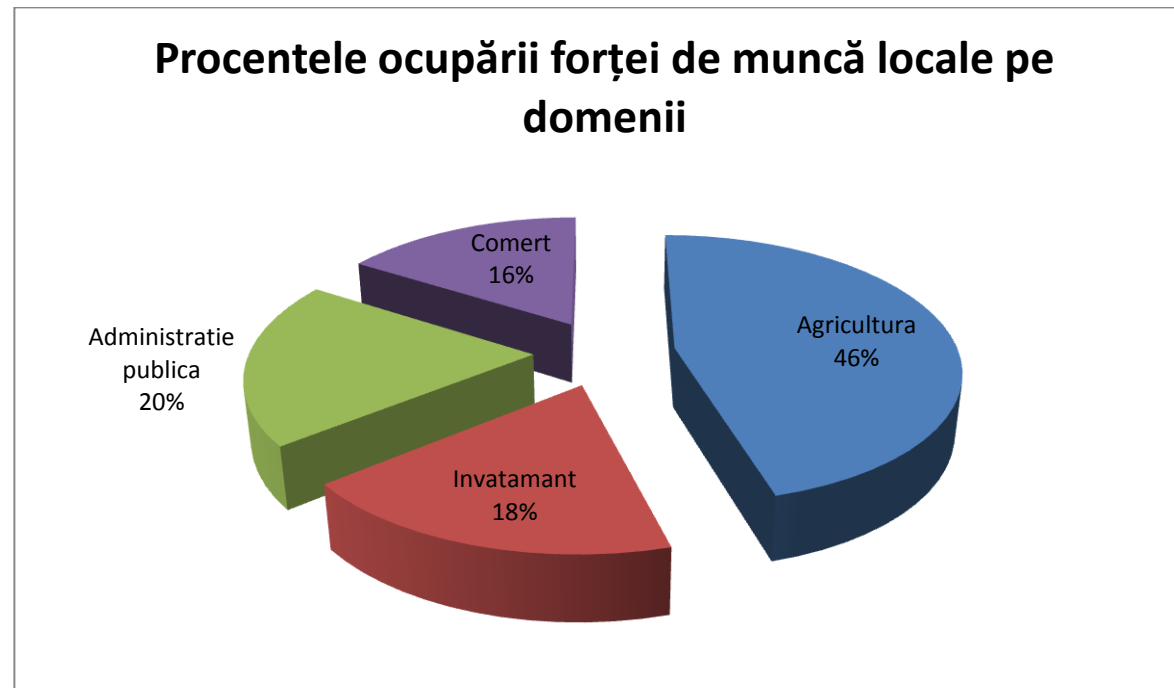


Fig.6 - Salariați pe domenii de activitate, la nivelul anului 2018 ;

Sursa: Direcția județeană de statistică Buzău / Buzau.insse.ro

La nivel de județ, datele statistice înregistrate de AJOFM Buzău în ceea ce privește ocupația populației, somajul și piața forței de muncă în general, se prezintă la nivelul anului 2018 (septembrie), astfel:

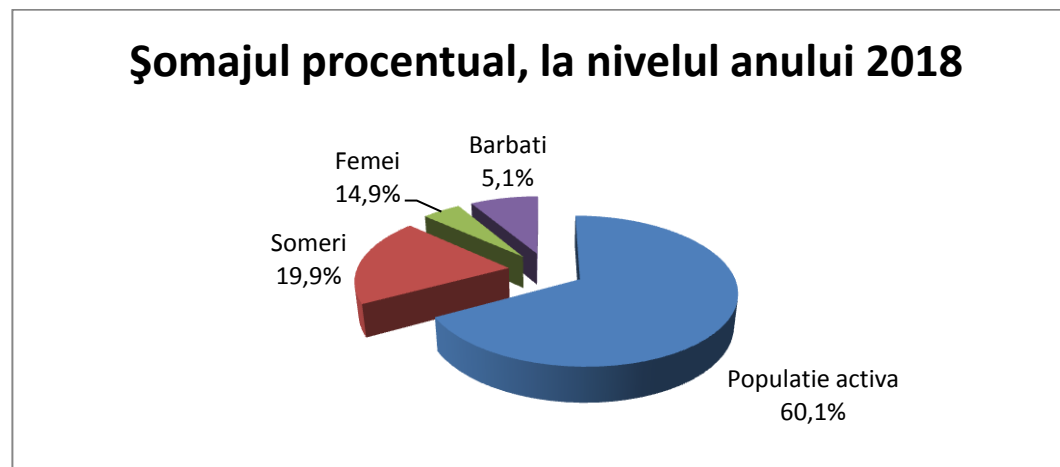
Populația stabilă a județului cu vârste cuprinse între 18-62 de ani, asadar populație activă: 293479 persoane, din care femei 144355 persoane și bărbați 149124 persoane. Din totalul populației active, 12312 persoane erau somere, mai exact, 4,20 %. Dintre aceștia, 4984 erau femei, ceea ce reprezintă un procent de 3,45 % din totalul populației active.

Se poate observa asadar, că ponderea majoritară a somerilor la nivel de județ, este reprezentată de bărbați, care însumează 7328 de persoane și un procent de 4,9 %.

**La nivelul localității analizate**, conform datelor statistice județene la nivelul anului 2018, situația somerilor se prezintă astfel:

**2731** persoane active din totalul populației comunei, dintre care **545** erau somere sau nu erau înglobate într-o formă de muncă legal organizată.

Procentual, la nivel de comună, somerii însemnau **19,96 %**, dintre care femeile reprezentau un procent de **14,92%**.



Sursa: <http://www.ajofmbuzau.ro/>

## **TIPURI TERITORIALE DE AȘEZĂRI**

### **Mărimea demografică**

Din punct de vedere al mărimii demografice, după numărul de locuitori (5016 populație totală/2019), comuna Râmnicelu se încadrează în categoria localitatilor mijlocii din țara noastră. Localitatea este formată din satele Colibași, Fotin, Râmnicelu (reședința) și Știubei. Numarul total al gospodariilor este de 2033, din care 1354 gospodarii se afla in sat Râmnicelu, 337 gospodarii in sat Știubei, 219 gospodarii in sat Colibași iar 115 gospodarii in sat Fotin.

Suprafața totală ocupată cu construcții reprezintă aproximativ 96 ha la nivelul întregii comune, suprafața în creștere, anual eliberându-se în jur de 10-12 autorizații de construcții.

### **În raport cu relieful**

În raport cu relieful, comuna Râmnicelu aparține zonei de stepă precum și celei de câmpie, prin amplasarea zonei în Câmpia Râmnicului, sectorul de est.

### **Tipul funcțional**

Comuna Râmnicelu, ca tip funcțional de așezare rurală face parte din categoria așezărilor cu funcții predominant agricole având funcție cerealier – zootehnică, cu o specificitate aparte în ceea ce privește **cultura usturoiului**.

Din totalul terenului agricol de 4451 ha, suprafața arabila este de 3791 ha .

Totodată, Râmnicelu mai deține o suprafață de aproximativ 593 ha pasuni, 186 ha de luciu de apă(bălți), 46 ha vii si pepiniere viticole si 4 ha de livezi.

Comuna Râmnicelu, are un specific dar si un potential aparte in ceea ce priveste **cultivarea usturoiului**. La nivel local, incepand cu anul 2017, mai multi intreprinzatori locali particulari, au readus la viata si au transformat intr-un business de succes, cultura de usturoi, o traditie locala insuficient exploatata pana in acel an, desi cunoscuta.

Impreuna cu statiunea de cercetare pentru legumicultura din Buzău, usturoiul de Râmnicelu a fost salvat si repus pe harta legumicola nationala, mai multi producatori locali, asigurand acest produs in cateva retele de supermarketuri locale cat si nationale.

Productia de usturoi la nivel local, cu distributie si clienti la nivel national(piete locale, targuri, piete agroalimentare sau supermarketuri), poate reprezenta o linie de dezvoltare dar si de creare a unui brand local, recunoscut pe plan national. Usturoiul, un ingredient folosit in majoritatea bucatariilor lumii, poate trece si dincolo de granitele tarii, daca tot mai multi localnici se vor implica in cultivarea acestuia si vor creste suprafetele cultivate de la an la an.

Foto: Usturoi de Buzău, distribuit intr-o retea de supermarketuri(foto: Wikipedia).



## **Adevăratul soi de usturoi Râmnicelu va intra în producția de masă începând din 2020**

Râmnicelu și toată zona Râmnicu Sărat este o zonă cu tradiție pentru cultura usturoiului, atât ca urmare a proprietăților solului, cât mai ales a calităților unor semințe descoperite acolo și care au fost reînviată de către Stațiunea de Cercetare Dezvoltare pentru Legumicultură Buzău (SCDLB).

De altfel, SCDLB vrea să renască acest soi de usturoi cu tradiție și să transforme zona Râmnicu Sărat într-un brand. „Suntem în al doilea an de teste pentru un soi și am făcut documentația pentru un al doilea soi. Practic, vor fi două soiuri care urmează să intre în cultura de masă din 2020. Începând cu acest an vom înființa loturi și ne pregătim ca anul viitor să livrăm cultivatorilor sămânța pentru că trebuie să avem o sămânță autentică, iar zona aceasta a Râmnicului Sărat este potrivită pentru această cultură. Este și o tradiție acolo și sperăm să dezvoltăm și să facem un brand al zonei. Merita ca acest usturoi să fie pentru Râmnicu Sărat cum este laleaua pentru Olanda, pentru că vorbim despre un usturoi foarte valoros din punct de vedere al gustului, al aromei, se păstrează bine în timp și este și o plantă medicinală recunoscută”, a declarat pentru ECONOMICA.NET cercetătorul Costel Vânătoru de la SCDLB.

Potrivit acestuia, în momentul de față, sămânța de la Stațiunea de Cercetare este folosită doar pe o suprafață de 6 hectare de către Jecu Valentin, un fermier din Râmnicelu cu care instituția colaborează. „Noi lucrăm cu un cultivator serios, un inginer care a înființat cu sămânța noastră o cultură pe o suprafață de 6 hectare. El folosește sămânță autentică și sperăm ca în curând să o poată distribui și altor fermieri (acest lucru va fi posibil după ce sămânța va fi omologată n. red.)”, a mai precizat Vânătoru.

În momentul de față, producătorii din România folosesc soiuri românești de usturoi, precum Ager, Copălău sau Mașca, dar și soiuri nomologate, existând o problemă în piață din cauza faptului că nu se produce suficientă sămânță din soiuri autohtone omologate.

Un producator local, intrat pe piata supermarketurilor din tara noastra este si Aurelia Dumitrache II (întreprindere individuala). Producatoarea este din Râmnicelu si livreaza lunar intre 30 -35 tone de usturoi românesc. Din toamna anului 2017, pentru producția de usturoi, supermarketul a încheiat un parteneriat cu un producător local din zona Râmnicelu, județul Buzău, pe o suprafață de 25 de hectare cultivate”, au declarat pentru ECONOMICA.NET oficialii rețelei. Din datele INS, producția medie de usturoi la hectar a fost în 2017 de 5.582 kg la hectar (5,5 tone), dar sunt soiuri care pot produce și 10 tone la hectar, ceea ce înseamnă că pe cele 25 de hectare, producția totală a producătorului român ar putea fi 250 de tone pe cultură. Într-un an, se pot înființa maximum două culturi, pentru că bulbi de usturoi se pot planta toamna sau la începutul primăverii.



Foto: Sursa –ECONOMICA.NET – Usturoi de Râmnicelu, distribuit in rețeaua de supermarketuri națională;

## ATRACTIVITATEA ECONOMICĂ

*O viziune revitalizantă asupra dezvoltării locale prin crearea unui cadru favorabil antreprenoriatului, incluziune socială și un grad sporit de ocupare a forței de muncă, vor constitui fundamentul pentru reconstrucția economiei locale, care poate oferi cea mai bună combinație între mediul rural și cel urban.*

În vederea poziționării comunei Râmnicelu ca piața de desfacere pentru produsele locale și generatoare de locuri de muncă, atractiv pentru locuitori, infrastructura reprezintă baza acestui proces de dezvoltare. Diferențele dintre mediul urban și cel rural din județul Buzău sunt semnificative, iar o interconectare a nivelului de dezvoltare impun o aliniere a căilor de transport la standarde normale, care să confere un nivel ridicat de mobilitate a populației. O infrastructură modernă poate contribui pe de o parte la atragerea investitorilor în mediul rural iar pe de altă parte la atragerea populației din mediul urban spre cel rural.

Deși la nivel național aderarea României la Uniunea Europeană a însemnat și atragerea de fonduri pentru infrastructura spațiului rural, aceasta prezintă minusuri în multe din comunele României, fiind la un nivel sub cel european. Comuna Râmnicelu, reprezintă un exemplu pozitiv din acest punct de vedere, beneficiind de o infrastructura mult îmbunătățită față de cea a multor comune din județ. Situația comunei Râmnicelu la momentul analizei prezentului document programatic, se prezintă astfel:

Tabel nr. – 13 Infrastructura locala curenta;

CATEGORIE de INFRASTRUCTURĂ LOCALĂ	PROCENT ACOPERIRE
<b>Retea alimentare apa potabila</b>	100%
<b>Retea canalizare ,statie epurare si tratare ape reziduale</b>	35%
<b>Retea alimentare gaz metan</b>	0 %
<b>Serviciu de salubritate</b>	100%
<b>Electricitate</b>	100%
<b>Iluminatul public</b>	100%(Buget local)
<b>Retea de drumuri:asfaltate, pietruite, de pamanat :</b>	Asfaltate: 80%, Pietruite:20%,
<b>Internet si telefonie mobila</b>	Internet: 100% , Telefonie: 100 %

Daca ar trebui sa facem o scurta analiza a infrastructurii curente din comuna Râmnicelu, putem spune ca localitatea dispune in mare parte de o infrastructura generala buna, cu multe sectoare acoperite integral ca si utilitate publica. Sectoarele care necesita imbunatatiri si investitii in continuare la nivel local, fiind reprezentate de sectorul rutier, unde necesarul de asfaltare ar trebui extins , cat si sectorul destinat canalizarii, unde rețeaua existenta trebuie dezvoltata. De remarcat este si faptul ca localitatea Râmnicelu, nu mai detine in prezent drumuri de pamant. Reteau de alimentare cu apa potabila(100%) si electrificarea in proportii de 100%, sunt punctele forte ale localitatii. Transportul în comună este asigurat de linii particulare de microbuze care fac legătura cu principalele localități și orașe din apropiere, in special cu municipiul Râmnicu Sărat.

Imagini puse la dispozitie de Primarie: Drumuri interioare, comuna Râmnicelu



**✚ Agenti economici locali -**

Pentru a întregi imaginea comunei Râmnicelu din punct de vedere economic, vom menționa câteva dintre întreprinzătorii locali. O comunitate are nevoie de investiții și investitori, are nevoie de inovație și ambiție, de deschidere spre nou, de încercare și reușită, în lungul drum al dezvoltării economice. De ce sunt importanți investitorii și oamenii de afaceri locali? Ei bine, fără ei, fără aportul lor financiar, înglobarea forței de muncă de la nivel local, cât și taxele și impozitele care se duc atât către bugetul local cât și cel de stat s-ar contabiliza într-un mare minus iar mult dorita autofinanțare bugetară și dezvoltare socio-economică, nu s-ar mai putea întâmpla.

Nr. crt	Denumire	Domeniu de activitate
1	PETROCOM SRL	Confecționează cutii pentru ambalarea produselor comerciale
2	COSMO GAZ PRO SRL	Comert cu amanuntul al carburantilor pentru autovehicule In magazine specializate
3	DOMINO GRUP 2000 SRL	Fermă zootehnică mare
4	SC USTUROI SI CEAPA RÂMNICELU	Legumicultura
5	SC SINERGETIC SERVICE SRL	Confecții metalice
6	SC VEGETALIS SRL	Ciupercarie
7	SC GULES COMPANY	Depozit și uscător legume
8	INACOR LAND SRL	Cultivarea cerealelor (exclusiv orez), plantelor leguminoase și a plantelor producătoare de semințe oleaginoase
9	SC DURAN AGRO AGD SRL	Mecanizarea agriculturii și cultura mare
10	AGRICOLA OBIDITI SRL	Activități auxiliare pentru producția

		vegetala
11	SC EGGS AGROPOCA SRL	Agricultura
12	SERVICIUL PUBLIC DE APA SI CANALIZARE	Servicii utilitati publice locale
13	CLASIC ADRI-MIRE SRL	Comert cu amanuntul in magazine nespecializate, cu vanzare predominanta de produse alimentare, bauturi si tutun
14	NAMOC NILADAM AGRO SRL	Cultivarea cerealelor (exclusiv orez), plantelor leguminoase si a plantelor producatoare de seminte oleaginoas
15	GABY & DANY EUROTRANS SRL	Transporturi rutiere de marfuri
16	AGROEST SRL	Despozit-siloz cereale
17	SC PHARMA SRL	Farmacie
18	SC LAUR FLORY CONSTRUCT SRL	Confectii termopane
19	SC KABAK TARIM MERA	Confectionarea mobilei
20	SC PUISORUL APIS SRL	Depozit apicol si prelucrare miere albine

O mare parte a mediului de afaceri si antreprenorial de la nivel local, se ocupa cu agricultura si productia cerealiara. Ca in majoritatea localitatilor din mediul rural romanesc, in afara agriculturii si a cresterii animalelor, la nivel local, o pondere importanta o reprezinta comertul, reprezentat in special de magazine de desfacere a unor produse de uz general.

Economic vorbind, agricultura, prin branduirea si dezvoltarea progresiva a culturii usturoiului la nivel local, poate reprezenta una dintre axele de dezvoltare a comunei Râmnicelu.

## Educație

**În perioada 2021-2030, comuna Râmnicelu își propune și o îmbunătățire continuă și permanentă a domeniilor de referință din spațiul local precum: învățământ, sănătate, asistență socială cat și toate celelalte servicii publice de care depinde calitatea și standardul de viață al populației.**

*Cadrul strategic pentru educație și formare le-a permis țărilor UE să identifice patru obiective comune pentru a aborda aceste provocări până în 2020, dar și după această perioadă: realizarea obiectivelor programului de învățare pe tot parcursul vieții și ale programului privind mobilitatea, îmbunătățirea calității și eficienței educației și formării, promovarea echității, coeziunii sociale și cetățeniei active, stimularea creativității și inovării, inclusiv a spiritului antreprenorial, la toate nivelurile de educație și de formare. Măsura continuă așadar și pe actuala sesiune de dezvoltare strategică a educației la nivel european, considerându-se că încă sunt diferențe mari între sistemele de învățământ vest-europene sau nordice, și cele est-europene.*

*Fiecare țară din UE răspunde de sistemele sale de educație și formare, politica UE având rolul de a veni în sprijinul măsurilor luate la nivel național și de a ajuta la soluționarea provocărilor comune, cum ar fi îmbătrânirea populației, lipsa lucrătorilor calificați sau concurența mondială tot mai acerbă.*

*UE oferă o platformă de schimb de bune practici, colectând și difuzând informații și statistici și furnizând consultanță și sprijin în favoarea reformelor educaționale din fiecare stat membru.*

*Educația, rămâne așadar, una dintre principalele axe de dezvoltare și evoluție a unei societăți. Valorile pe care se construiește educația din România sunt cele de încredere, echitate, solidaritate, eficacitate și autonomie.*

## Context actual general

De-a lungul timpului, locuitorii din Râmnicelu au dovedit un mare interes pentru educație, astfel încât, în prezent, sistemul educațional din Râmnicelu numără 5 școli, dintre care 3 sunt școli cu clasele I -VIII și două cu clasele I-IV.

Există de asemenea 5 grădinițe, 2 aflându-se în satul Râmnicelu, și câte una în satele Știubei, Colibași și Fotin.

La nivelul instituțiilor educaționale și de învățământ își desfășoară activitatea 47 de cadre didactice.

Elevii au posibilitatea să se perfecționeze și să se pună la curent cu noutățile din domeniile interesate de ei în cadrul celor două cabinete de informatică, care au 40 de calculatoare și conexiune la internet și în cadrul celor două laboratoare școlare.

În comună își desfășoară activitatea două cămine culturale, situate în localitățile Râmnicelu și Știubei. De asemenea, există și o bibliotecă publică cu peste 6000 volume de cărți.

Populația școlară la nivelul anului 2019 (preșcolari+școlari), numărul aproximativ 860 persoane, distribuie astfel: 120 preșcolari și 740 școlari. Procentual, situația se prezintă conform graficului de mai jos:

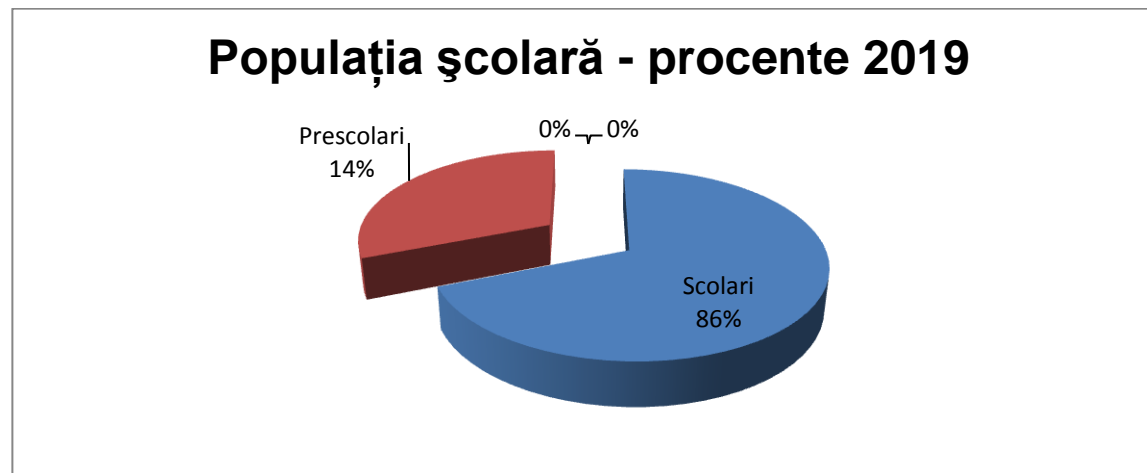


Fig.7.-Evoluția procentuală a preșcolarilor și școlarilor - 2019 / Sursa: Primăria Râmnicelu

## Sport și agrement

Dezvoltarea oricărei comunități este indispensabilă de factorul de petrecere a timpului liber și de opțiunile recreaționale existente. La mai bine de 13 ani de la intrarea țării noastre în UE, putem afirma cu tărie ca indiferent

de locul în care trăim pe teritoriul României, cu toții avem și simțim nevoia unor momente de deconectare, de relaxare și conectare socială, altfel decât prin activitățile noastre cotidiene.

În analiza situației curente, avem ocazia să constatăm că la nivel local se întâlnesc: 1 parc pentru copii în satul Râmnicelu, 2 baze sportive (sat Râmnicelu și sat Știubei) dar și 2 camine culturale, puse la dispoziția cetățenilor comunei de către autoritățile locale.

Partea de relaxare a comunei este întregită și de biblioteca locală, o instituție ce include un arsenal de peste 6000 de volume literare și biblionet.



Foto pusă la dispoziție de Primărie: în imagine – Satul Știubei (intrare).

## **Oina, între trecut, prezent și viitor, în Râmnicelu**

### ✓ **Oina, scurt istoric;**

**Oina** (sau **hoina**) este un joc sportiv tradițional românesc. Jocul de oină era răspândit pe întreg cuprinsul țării, având un număr mare de denumiri și variante: în Muntenia și Moldova, i se spunea “hoina” și apoi “oina”, denumire sub care a devenit cunoscut în toată țara.

Prima dată acest sport s-a jucat în jurul anului 1364 (atestat documentar), iar primul joc oficial s-a disputat în anul 1899.

Cel care aduce transformări radicale în jocul de oină, dându-i caracter de joc sportiv, este Spiru Haret, considerat a fi părintele oinei. Prin „Reforma învățământului” din 1898 cât și prin alte decizii ministeriale, el a introdus practicarea obligatorie a oinei în școlile de toate gradele. «*Oina poate aduce o viață nouă în școala română, fiind un admirabil mijloc de educație fizică, adevăratul tip de joc sportiv românesc*», spunea Spiru Haret.

La 9 mai 1899, la București s-a ținut primul campionat național de oină, învingătoare fiind echipa liceului Nicolae Bălcescu din Brăila. În Monitorul Oficial nr. 49 din 3 iunie 1912 se publică integral regulamentul jocului, astfel fiind recunoscut oficial jocul de oină.

La începutul lunii decembrie 1912, la București, este înființată „Federația Societăților Sportive din România” (FSSR) care cuprindea și „Comisia de Oină”.

Federația Română de Oină este fondată în iunie 1932.

### ✓ **Oina, sport tradițional în comuna Râmnicelu;**

Un eveniment de importanță majoră în cadrul localității studiate, este reprezentat de Memorialul de Oină “Bălan Mihalache”, eveniment anual ce are ca dată de desfășurare prima duminică din luna septembrie.

Oina este un sport cu o lungă tradiție la nivel local, comuna Râmnicelu având o echipă de renume, participantă la cele mai importante competiții dedicate acestui sport. Energia Râmnicelu, căci despre acesta minunata echipă este vorba, se bucură de o imensă apreciere pe plan local ca urmare a rezultatelor excepționale obținute în competiții precum: Cupa Satelor, Campionatul Național de Oină pe Plajă – fete junioare (competiție câștigată în 2019).

Râmnicelu are de zeci de ani, atât echipe feminine de junioare cât și masculine de seniori ce reprezintă cu succes localitatea în competițiile la care participă.

“Energia Râmnicelu” a înregistrat rezultate excepționale, ocupând în anul 2015 locul I pe țară în competiția “Cupa satelor” iar în 2019 triumfa la turneul desfășurat pe plajă de la Mamaia (oină pe plajă, junioare 1).

Primăria Râmnicelu acordă o importanță deosebită acestui sport, susținând atât financiar cât și tehnic prin crearea condițiilor de antrenament ale echipelor locale dar și prin dezvoltarea unui complex sportiv prin C.N.I în satul Râmnicelu.



In imagine: echipa de oină junioare, a comunei Râmnicelu – Campioane în 2019 pe plajă, Mamaia – Constanța.

Oina, va reprezenta și în viitor un punct strategic de dezvoltare în cadrul comunei studiate, deoarece acest sport este unul cu o lungă tradiție și nenumărate rezultate în competițiile naționale. Totodată, este un sport național ce se dorește revigorat, dezvoltat și susținut de Federația Națională de Oina.

În imagini, o parte dintre cupele și premiile obținute în acest sport, de echipele locale de oina:



## Potențial turistic – Râmnicelu

Din punct de vedere al potențialului turistic, localitatea dispune de două zone cu potențial de dezvoltare în ceea ce privește agrementul și relaxarea, putându-se dezvolta și atrage în acest sens turiști atât din județ cât și din județele învecinate. Pescuitul sportiv sau o zonă de agrement în vecinătatea pădurii, pot reprezenta un real potențial turistic. Prima dintre cele două zone, este reprezentată de **Balta Crângul Ursului** care se află pe raza localității Fotin (comuna Râmnicelu) din județul Buzău. Balta este una de marime mare, având aproximativ 80 ha luci de apă. Balta este plină de vegetație, având trestie și stuf și ierburi acvatice. Drumul până la balta este unul bun, mai greu pe timp de ploaie. Distanța față de Râmnicu Sarat este de doar 6 km, tipul de apă fiind unul de acumulare, unde se pot pescui specii precum: Crap, Caras, Stiuca, Cteno.



Foto: Balta Crângu Ursului – imagini puse la dispoziție de Primărie.

Cea de a doua zona cu potential turistic si de agrement, este reprezentata de Pădurea Sălciorii, o padure de o frumusetate naturala deosebita, unde se poate dezvolta de asemenea o zona de campare, de gratare organizate in scop de relaxare in familie sau grupuri de prieteni ce isi doresc sa evadeze in mijlocul naturii la sfarsit de saptamana.

Atat balta cat si padurea, ofera posibilitati variate de petrecere a timpului liber, de la pescuitul sportiv si pana la dezvoltarea unei zone de relaxare in apropierea padurii, ce poate cuprinde activitati precum: tiroliana, terenuri de tenis sau de fotbal, amplasarea unor mese pentru jocuri precum sahul sau ping pong –ul, pot completa un tablou local ce se poate dezvolta si din acest punct de vedere, tinand cont de potentialul turistic major al judetului caruia ii apartine comuna Râmnicelu.



Foto: Pădurea Sălciorii – imagini puse la dispozitie de Primărie.

## Sănătatea

*„Atingerea unor parametri apropiați de nivelul decent al stării de sănătate a populației și al calității serviciilor medicale rurale” reprezintă obiectivul principal al strategiei naționale Orizont 2025. În acest context, creșterea accesibilității la serviciile medicale presupune implementarea unor investiții majore în spațiul rural, care să răspundă problemelor de sănătate publică prioritare și nevoilor grupurilor vulnerabile. Prin urmare, creșterea finanțării serviciilor sanitare și un management mai eficient al resurselor existente reprezintă priorități ce trebuie implementate, având în vedere că dezvoltarea socială este influențată direct de investirea în capitalul uman.”*

Din punct de vedere medical, comuna Râmnicelu este deservită de 2 medici la o populație de 5016 locuitori, ceea ce este insuficient. Prin comparație, media națională este de 23.4 medici/10.000 locuitori.

Serviciile medicale în marea majoritate a cazurilor în zonele rurale, pot fi catalogate drept precare și insuficiente, neadaptate populației, situându-se cu mult sub nivelul serviciilor medicale oferite în zonele urbane. În acest cadru general, comuna Râmnicelu nu reprezintă o excepție, gradul de asigurare cu servicii medicale cu personal calificat fiind scăzut, numărul medicilor fiind categoric insuficient în raport cu numărul de locuitori.

**Situația curentă în ceea ce privește sănătatea, la nivelul comunei Râmnicelu, anul 2019, se prezintă astfel:**

<b>Medici</b>	<b>2</b>
<b>Cabinet medical individual</b>	<b>3</b>
<b>Asistenți medicali</b>	<b>3 in cadrul Primariei</b>
<b>Farmacie</b>	<b>2</b>
<b>Farmacisti</b>	<b>2</b>

Tabel nr. 15 – Situația d.p.d.v. medical, la nivelul anului 2019

Strategia de Dezvoltare Locală a comunei Râmnicelu, este elaborata intr-o perioada tulbure din punct de vedere medical, atat la nivel national cat si international. Pandemia noului Coronavirus, a pus la grea incercare sistemele medicale ale celor mai dezvoltate tari de pe glob. Cu atat mai importanta devine sanatatea si serviciile medicale oferite locuitorilor unei tari, dovedindu-se iata, inca o data, ca fara preventie, promovarea corecta si generala a tuturor informatiilor medicale, orice sistem medical, poate colapsa datorita supraaglomerarii intr-un timp foarte scurt.

**In acest context medical general și in concordanță cu strategia de țară , țintele 2030 sunt:**

- Asigurarea accesului universal la servicii de informare, educare și consiliere pentru promovarea prevenției și adoptarea unui stil de viață fără riscuri,
- Digitalizarea completă a sistemului de sănătate și, implicit eliminarea documentelor și registrelor tipărite pe suport de hârtie, pentru a eficientiza și a facilita intervențiile medicale, pentru a asigura populației accesul rapid la servicii medicale de calitate, la tratamente și medicamente și pentru monitorizarea eficientă a nevoilor
- Reducerea prevalenței mortalității materne și infantile, a incidenței cancerului la sân sau de col uterin și a sarcinilor la adolescente, având ca obiectiv prioritar grupurile vulnerabile și defavorizate
- Reducerea mortalității materne și mortalității neonatale, astfel încât să se situeze sub media UE
- Creșterea acoperirii vaccinale până la nivelul minim recomandat de OMS pentru fiecare vaccin, prin dezvoltarea unei platforme comune de colaborare între autorități, medici, pacienți, organizații internaționale cu experiență în acest domeniu, reprezentanți ai companiilor în domeniu, precum și alți factori interesați
- Promovarea conștientizării bolilor psihice, reducerea stigmatului și crearea unui mediu în care cetățenii afectați se simt acceptați și unde pot cere ajutor
- Stoparea îmbolnăvirii de tuberculoză și combaterea hepatitei și a altor boli transmisibile
- Reducerea cu o treime a mortalității premature cauzate de bolile netransmisibile prin prevenire și tratament și prin promovarea sănătății și bunăstării mintale
- Reducerea mortalității cauzate de boli cronice
- Reducerea consumului de substanțe nocive.

## Mediu

***Provocarea actuală în domeniul protejării mediului înconjurător constă în găsirea unei relații de sustenabilitate între mediu și creșterea economică continuă. Calitatea vieții generațiilor prezente și viitoare depinde de factorii de mediu și de măsurile de prevenție adoptate de fiecare comunitate în parte.***

### Contextul actual general

La nivelul județului Buzău, calitatea aerului este permanent monitorizată prin intermediul unei rețele complete de analize ce permit evaluarea aerului. Concluziile acestor analize au identificat sursele principale de poluare din județul Buzău ca fiind date de: industrie, agricultură, asfalt, utilizarea carburanților, încălzire și salubritate.

### Calitatea apei de suprafață

Apele de suprafață de pe teritoriul județului Buzău aparțin bazinului hidrografic al râului Buzău, ce izvoraste din Muntii Ciucas și se varsă în Siret. Calitatea apei de suprafață la nivelul comunei Râmnicelu este influențată de pericolele naturale înregistrate precum furtuni, inundații, alunecări de teren și secete prelungite.

### Produsele pentru protecția plantelor

Limitarea utilizării produselor agrochimice (îngrășăminte și pesticide) și încurajarea dezvoltării și utilizării de produse ecologice în vederea atingerii obiectivelor agriculturii durabile reprezintă măsuri ale legislației europene. În acest sens, promovarea unei agriculturii în acord cu protejarea mediului este o necesitate și la nivelul comunei Râmnicelu, în acest sens înființându-se în 2020, Platforma de Gunoi de Grajd cu scopul protejării infiltrării cu nitrați a panzei freactice – Proiect derulat prin: Ministerul Mediului Apelor și Padurilor – Valoare 1 890 000 lei.

### Calitatea solurilor

Calitatea solurilor depinde foarte mult de activitățile umane, dar și de fenomenele fizice naturale. Dezvoltarea acțiunilor antropice, cât și fenomenele fizice naturale pot avea influențe negative asupra calității solului.

## Capacitatea administrației publice locale

*Prioritatea Guvernului României în domeniul administrației publice locale impune realizarea unei reforme concrete prin care profesionalismul, transparența și responsabilitatea să fie caracteristici și atribute ale administrației publice românești. Creșterea gradului de informare, conștientizare și responsabilizare a structurilor din administrațiile locale, precum și creșterea transparenței și eficienței instituționale se numără printre măsurile menite să apropie administrația de cetățean și să reducă vulnerabilitatea la corupție.*

### Contextul general actual

Dezvoltarea durabilă a unei comunități implică și un proces de modernizare și adaptare a administrației publice locale la contextul național și european, cu atât mai mult cu cât atragerea de fonduri nerambursabile prin proiecte investiționale viabile reprezintă o sursă importantă de venituri pentru administrația locală.

Sediul administrației publice locale este localizat în comuna Râmnicelu într-un imobil reabilitat. De asemenea, primăria comunei Râmnicelu este racordată la rețeaua de telefonie fixă și mobilă și la rețeaua de internet.

În comuna Râmnicelu, autonomia locală se realizează sub directa conducere a autorităților publice locale, constituite din:

- Consiliul local, care hotărăște în condițiile legii, în toate problemele de interes local, cu excepția celor care aparțin de competența altor autorități publice sau centrale;
- Primarul(ca autoritate executivă): asigură respectarea drepturilor și libertăților fundamentale ale cetățenilor, precum și punerea în aplicare a legilor, a decretelor, hotărârilor și ordonanțelor Guvernului și Hotărârilor Consiliului local.

În vederea aplicării activităților date în competența sa, primarul comunei Râmnicelu este susținut de un aparat de specialitate, pe care îl conduce. Acesta este structurat pe compartimente funcționale, distribuite pe diferite domenii (financiar, juridic, administrativ, social, cultural, de mediu etc). Primaria pune la dispoziție spațiu locativ pentru înființarea serviciului de Evidența Populației.

Autonomia locală a comunei Râmnicelu, are în vedere organizarea, funcționarea, competențele și atribuțiile precum și gestionarea resurselor, care aparțin comunei, centralizate în cadrul inventarului domeniului public aprobat prin Hotărâre de Guvern. De asemenea, în scopul asigurării autonomiei locale, autoritățile administrației publice locale au dreptul să instituie să perceapă impozite și taxe locale și să aprobe bugetul local propriu în condițiile legii.

**Administrația publică locală Râmnicelu, are la momentul scrierii prezentului document programatic, următoarea structură departamentală:**

<b>Departamentul</b>	<b>Numele și Prenumele</b>
<b>Primar</b>	Stanciu Dumitru
<b>Viceprimar</b>	Lazaroiu Dumitru
<b>Contabil</b>	Apostol Mariana
<b>Secretar</b>	Hotescu Nicolae
<b>Compartiment taxe si impozite</b>	Grigore Gheorghe si Ene Nicolae
<b>Expert local romi</b>	Caldararu Corina
<b>Starea civilă si evidenta populatiei</b>	Dinica Vasilica Violeta (evidenta populatiei) si Alexandru Nicuta

<b>Consilier personal primar</b>	Fotache Gheorghe
<b>Registru agricol</b>	Coman Gica si Vlad Doina Lorena
<b>Asistență socială</b>	Alexandru Nicuta

**Din punct de vedere financiar, veniturile pe anul precedent(2019) ale Primăriei Râmnicelu, au fost:**

<b>Venituri totale</b>	<b>17.000.887</b>
<b>Venituri proprii</b>	12.297.432
<b>Venituri curente</b>	574.251

- ✓ Venituri fiscale(impozite, taxe de proprietate, taxe de bunuri si servicii)
- ✓ Venituri nefiscale(venituri din proprietate, venituri din bunuri si servicii).

**Subventii de la alte nivele ale administratiei(buget dalteadministratii)**

<b>Cheltuieli totale</b>	<b>16.452.066</b>
<b>Cheltuieli curente</b>	3.476.840
<b>Cheltuieli pentru investitii</b>	12.950.226
<b>Buget preconizat</b>	8.868.100

### **Ordine și siguranță publică**

Pe teritoriul comunei Râmnicelu funcționează o Secție de Poliție și un post de Poliție. Numărul redus de infracțiuni din comuna Râmnicelu reflectă faptul că situația infracțională nu prezintă probleme majore, aceasta fiind ținută sub control de activitatea constantă desfășurată de organele de poliție pentru asigurarea unui climat de ordine și siguranță publică.

În cadrul postului local de Poliție Râmnicelu, își desfășoară activitatea șeful de post și un Agent –șef principal de poliție.

De asemenea, la nivelul comunei Râmnicelu, funcționează Serviciul Voluntar pentru Situații de Urgență, având ca atribuții principale:

- ✚ Execuția de activități de prevenire, monitorizare și gestionare a situațiilor de urgență în sectorul de competență;
- ✚ Asigurarea coordonării de specialitate a activităților de apărare împotriva incendiilor și de protecție civilă;
- ✚ Desfășurarea de activități de prevenire a riscurilor producerii unor situații de urgență, prin acțiuni de îndrumare și control;
- ✚ Intervenția în timp oportun pentru limitarea sau înlăturarea consecințelor situațiilor de urgență;
- ✚ Intervenția pentru ajutorarea și salvarea oamenilor și bunurilor materiale în caz de dezastre, în cooperare cu celelalte structuri abilitate pentru asemenea situații;

Înainte de trecerea spre ultimele două părți ale strategiei, pentru a întregi analiza detaliată a comunei Râmnicelu cât și pentru a ne forma o viziune de ansamblu, vom menționa și exemplifica câteva dintre evenimentele locale dar și obiectivele de cult din cadrul comunității studiate.

Comuna Râmnicelu, face parte dintr-un GAL (Grup de Acțiune Locală), Crivățul de Sud-Est, alături de alte 9 comune și anume: BALTA ALBA, BOLDU, VALCELELE, PUIESTI, GHERGHEASA, ZIDURI, VALEA RAMNICULUI, BALACEANU, RÂMNICELU, RACOVITA - JUDEȚ BRAILA.

Un eveniment local anual caruia localnicii îi acordă o importanță deosebită, este “Memorialul de oină Bălan Mihalache” – eveniment anual ce se desfășoară în prima duminică din septembrie.

La capitolul Biserici/Manastiri, comuna bifează 4 lăcașuri de cult și anume:

- ❖ Biserica “Sfinții Arhangheli Mihail și Gavriil” – satul Râmnicelu
- ❖ Biserica “Nasterea Maicii Domnului – satul Stiubei
- ❖ Biserica “„Sfinții Voievozi” – satul Colibasi.
- ❖ Biserica Penticostala Betel- satul Râmnicelu, ce are numeroși adepți, în special cetățenii de etnie romă.



Foto: Lăcașe de cult, comuna Râmnicelu.



## ANALIZA SWOT RÂMNICELU

## **Analiza SWOT ca fundament al strategiilor de dezvoltare locală :**

*Analiza SWOT (analiza a punctelor tari, a punctelor slabe, a oportunitatilor si a amenintarilor), a fost creata initial ca instrument de formulare a strategiilor intreprinderilor. Acest instrument face posibila analizarea rapida a punctelor strategice cheie, cat si identificarea alternativelor strategice. SWOT este aplicata in momentul de fata in cadrul analizei teritoriului si este utilizata ca instrument pentru facilitarea planificarii participative in cadrul administratiilor publice.*

Analiza SWOT se bazeaza pe un cadru codificat, cadru care obliga persoanele implicate in procesul de planificare, sa urmareasca etape precise, incepand de la analiza pana la strategii, trecand printr-o evaluare completa a implicatiilor, consecintelor fiecarei alegeri efectuate.

Pe scurt, analiza SWOT reprezinta un cadru complet si consistent, pe care persoanele implicate in planificare il pot utiliza pentru a efectua alegeri mai realiste. Aceasta metoda de lucru ofera ajutor pentru a face distinctia intre probleme, solutii si strategii.

Cel mai important mesaj transmis de analiza SWOT este acela ca, indiferent de actiunile stabilite, procesul decizional ar trebui sa includa urmatoarele elemente: ***construieste pe Puncte Tari, elimina Punctele Slabe, exploateaza Oportunitatile si indeparteaza Amenintarile.***

## DEZVOLTARE ECONOMICĂ

### Puncte tari

- amplasare teritorială favorabilă din punct de vedere al accesibilității rutiere (comuna Râmnicelu este situată la doar 40 km de Buzău, 37 km de Focsani, 5 km de mun. Râmnicul Sărat și E85 și 148 km fata de capitala, accesul rutier realizandu-se prin DN22 și DJ202;
  - întreprinzătorii locali desfășoară activități în domenii diverse, cum ar fi confecții, agricol, zootehnic, câș și în comerț;
  - existența unei forțe de muncă disponibilă, aptă, pregătită pentru integrarea pe piața muncii;
  - existența unei suprafețe agricole extinse la nivelul comunei (3791 ha), care poate fi utilizată pentru o gamă largă de culturi agricole cerealiere și legumicole;
    - rețele de comunicații și IT dezvoltate, necesare pentru dezvoltarea antreprenorială a comunei;
    - infrastructură dezvoltată în domeniul comerțului și alimentației publice;
    - existența potențialului pentru obținerea de produse agricole ecologice;
    - existența materiilor prime pentru dezvoltarea industriei alimentare;
    - prețul scăzut al forței de muncă;
    - potențialul demografic al comunei Râmnicelu în ceea ce privește populația activă tânără, pregătită în domenii de activitate diverse, disponibilă pentru a fi înglobată în cazul demarării anumitor investiții sau dezvoltării de afaceri la nivel local;
      - cifră de afaceri ascendentă în ultimii ani, cu preponderență cea mai ridicată în domeniul agriculturii și comerțului;
      - preocuparea pentru introducerea tehnologiilor noi și pentru activitatea de cercetare-dezvoltare.

## Puncte slabe

- resurse financiare locale insuficiente;
- orientarea agenților economici cu precădere spre comerțul din alimentația publică;
- insuficienta promovare a IMM-urilor locale de a participa la licitații pentru derularea unor investiții locale;
  - lipsa unui sistem de sprijin pentru implementarea noțiunilor de marketing, management, asigurare a calității în IMM-urile din județ;
  - ponderea ridicată a populației ocupate în agricultură și administrația publică locală;
  - informare precară a operatorilor economici activi pe raza comunei referitor la normele europene din domeniul de activitate;
  - lipsa infrastructurii de asistență pentru afaceri necesară antreprenorilor actuali și potențiali;
  - ponderea redusă a investițiilor străine și a agenților economici în sectorul productiv și de servicii;
  - lipsa unor inițiative antreprenoriale de prelucrare și industrializare a produselor agricole obținute pe plan local;
- lipsa promovării oportunităților de finanțare a afacerilor prin accesarea fondurilor europene;
- capacitatea redusă a mediului de afaceri local de a susține investiții cu potențial inovativ;
- promovarea redusă a produselor alimentare tradiționale obținute pe plan local;
- lipsa campaniilor de promovare a finanțării mediului de afaceri din fonduri nerambursabile;
- interes scăzut al agenților economici locali pentru formarea profesională a angajaților;

## Oportunități

- utilizarea fondurilor nerambursabile europene pentru dezvoltarea IMM-urilor și pentru încurajarea de start-up-uri în vederea diversificării serviciilor oferite în spațiul rural;
- existența programelor guvernamentale de susținere a sectorului privat și a creării de noi locuri de muncă;
- cooperarea mediului privat cu autoritatea publică locală, unitățile de învățământ pentru integrarea pe piața muncii a elevilor absolvenți ai liceelor de profil tehnologic;
- organizarea de evenimente, în parteneriat cu AJOFM pentru promovarea culturii antreprenoriale în rândul tinerilor
- realizarea unui centru de consultanță pentru Start-up;
- modernizarea fermelor de ovine din comuna;
- acordarea de sprijin crescătorilor de animale;
- amenajarea pieței en-gross pentru producătorii locali;
- atragerea și sprijinirea întreprinzătorilor pentru construirea unei fabrici de procesare și uscare a legumelor și fructelor;
- informarea cetățenilor asupra programelor de finanțare nerambursabilă;
- oferirea de facilități investitorilor locali și străini de către administrația publică locală;
- promovarea utilizării tehnologiilor moderne, performante în activitățile economice și în agricultură;
- dezvoltarea pieței de produse locale agricole ecologice și branduirea produsului traditional, “Usturoiul de Ramnicel”;
- Concesionarea terenurilor agricole degradate pentru practicarea unei agriculturi ecologice;
- promovarea și stimularea asociațiilor agricole pentru o exploatare intensivă a terenurilor;

- asigurarea de suport pentru angajatorii locali care organizează cursuri de calificare/ recalificare profesională
- dezvoltarea meseriilor tradiționale;
- existența programului Rabla pentru achiziționarea de tractoare/utilaje agricole;
- promovarea oportunităților locale de afaceri în rândul potențialilor investitori români și străini;
- identificarea oportunităților de parteneriat public-privat în vederea demarării de activități în domeniul industrial;
- potențial pentru utilizarea surselor regenerabile de energie(solara, biomasa).

## Riscuri

- menținerea crizei economice sau sanitare mondiale cu efecte negative asupra puterii de cumpărare a populației;
- adaptabilitatea scăzută la schimbare a agenților economici și a forței de muncă;
- existența importurilor de produse agricole din țări beneficiare a unor fonduri substanțiale de sprijinire a sectorului agricol, care împiedică producătorii locali în desfacerea produselor proprii;
- nivelul ridicat de fiscalitate și birocrație care pot determina orientarea investitorilor străini spre alte zone;
- blocarea creditării cauzată de climatul de criză mondial;
- lipsa lichidităților care conduc la falimentarea unor microîntreprinderi;
- practicarea agriculturii cu utilaje uzate fizic și care au o productivitate scăzută;
- continuarea fenomenului de migrare a forței de muncă către zone mai dezvoltate;
- reducerea ponderii populației active și îmbătrânirea acesteia;
- scăderea calitativă a pregătirii profesionale a resurselor umane;
- instabilitate legislativă cu repercusiuni asupra activității agenților economici;
- lipsa de receptivitate a populației din mediul rural la programele de finanțare din fonduri guvernamentale sau europene;
- lipsa rețelei de gazificare, ceea ce poate conduce la pierderea unor potențiali investitori;
- resurse financiare insuficiente în cofinanțarea proiectelor finanțate din fonduri europene nerambursabile.

## INFRASTRUCTURĂ

### Puncte tari

- accesul rutier se realizează prin DN22 si DJ202 si trecerea prin imediata apropiere (la o distanta de 5 km) a drumului European E85;
- distanta de doar 5 km pana la cea mai apropiata gara, respectiv oras – Municipiul Râmnicu Sărat;
- accesibilitate facila la reseaua rutiera si feroviara;
- infrastructura rutiera locala mult imbunatatita, la acest moment nu exista drumuri de pamant;
- asfaltarea a aproximativ 80% din reseaua de drumuri a comunei;
- distanță relativ apropiată față de aeroportul Otopeni (150 km față de comuna Râmnicelu);
- existența unei infrastructurii a telecomunicațiilor dezvoltată;
- existența unui spatiu suficient pentru dezvoltare unei infrastructurii economice;
- sistem de energie electrică si iluminat public la nivelul intregii comune (100 %);
- existența unei infrastructurii educaționale, sociale, sportive, medicale, bune comparativ cu alte localități din județ;
- comuna detine o infrastructura rutiera locala, mult imbunatatita si asupra careia se intervine anual prin asfaltarea de noi km;

## Puncte slabe

- prezenta rețelei de canalizare și a unei stații de epurare în proporție de doar 35% la nivelul comunei Râmnicelu;
- lipsa accesului direct către drumul European E85;
- existența unor resurse naturale limitate;
- lipsa sau proporția scăzută a izolației termice a clădirilor din comuna Râmnicelu (publice și private);
- contaminarea pânzei freatice din cauza scurgerilor din fosele septice ale gospodăriilor datorită lipsei rețelei de canalizare centralizată;
- inexistența unei rețele de distribuție a gazului metan;
- se dorește reabilitarea rețelei electrice prin lampi economice, cu leduri;

## Oportunități

- existența fondurilor europene nerambursabile pentru dezvoltare și modernizarea infrastructurii rutiere și a infrastructurii tehnico-edilitare;
- realizarea rețelei de distribuție gaz metan pe 35 km;
- modernizarea drumurilor comunale;
- realizarea de alei pietonale în comună;
- înființarea rețelei de canalizare, în celelalte 3 sate: Stiubei, Colibasi și Fotin;
- parcelarea terenurilor intravilane și extravilane ale locuitorilor comunei;
- montarea unui post de transformare în vederea îmbunătățirii parametrilor curentului electric;
- potențial de dezvoltare a surselor alternative de energie;
- existența unor programe guvernamentale pentru reabilitarea termică a clădirilor;
- existența Programului Prima Casă/Noua Casă, care sprijină tinerii în achiziționarea sau construirea unei locuințe, inclusiv în mediul rural;
- parteneriatul public-privat;

## Riscuri

- lipsa capacității de cofinanțare și/sau a capacității de asigurare a TVA-ului aferent, în implementarea unor proiecte de reabilitare a infrastructurii rutiere din fonduri nerambursabile;
- întârzierea implementării unor proiecte investiționale în infrastructura fizică de bază din cauza

contestațiilor la procedurile de achiziții publice organizate pentru contractarea lucrărilor de construcții;

- interesul scăzut al potențialilor investitori cauzat de starea precară a infrastructurii;
- fonduri insuficiente de la bugetul local pentru modernizarea infrastructurii rutiere;
- cunoștințe insuficiente legate de elaborarea și administrarea proiectelor finanțate din Fondurile Europene pentru proiecte de infrastructură;
- tendința de creștere a prețurilor la sistemul centralizat de furnizare a agentului termic și a energiei electrice.

## **EDUCAȚIE, CULTURĂ ȘI SĂNĂTATE**

### **Puncte tari**

- derularea în cadrul unităților de învățământ a unor programe de incluziune socială a elevilor cu părinți plecați în străinătate, proiecte de implicare a părinților în actul educațional precum și proiecte de intervenție pentru reducerea agresivității;
- implementarea programelor de integrare a copiilor de etnie în unitățile învățământului obligatoriu;
- frecvența ridicată a elevilor în unitățile de învățământ din comuna Râmnicelu;
- nivel bun de dotare a unitatilor educationale(scoala + gradinite) de pe raza localitatii Râmnicelu;
- existența cadrelor didactice calificate și dedicate procesului educațional din comuna Râmnicelu;
- implicarea unităților educaționale în activități și evenimente culturale;
- existența a doua cămine culturale dar și a unei biblioteci, toate funcționale în cadrul comunei Râmnicelu;
- păstrarea și conservarea unor evenimente si tradiții locale, in comuna Râmnicelu;
- accesul facil la servicii medicale, prin distanțele relativ scurte până la cel mai apropiat spital (Râmnicu

Sarat – 5 km sau Buzău – 40 km);

- populație școlară importantă în raport cu totalul populației(860 elevi);
- existența în comună a trei cabinete medicale;
- existența în comună a doua farmacii;
- existența unui cabinet veterinar si a unei farmacii veterinare;

## **Puncte slabe**

- tendința de scădere a populației școlare și a cadrelor didactice din mediul rural;
- insuficiența numărului de calculatoare din instituțiile educaționale;
- fonduri insuficiente pentru premiarea performanței școlare a elevilor si a sportivilor;
- starea motivațională scăzută a cadrelor didactice cauzată de lipsa unor facilități pentru predarea actului educațional în mediul rural;
- stare materială precară și nivel scăzut de cultură și instruire al unor familii;
- rată medie a abandonului scolar în ciclul gimnazial
- activitatea managerială axată preponderent pe domeniul administrativ în detrimentul asigurării calității demersului didactic (număr insuficient de asistențe la ore, instrumente perimate de evaluare a calității actului didactic, monitorizare formală a îndeplinirii sarcinilor profesionale);
  - multe dintre proiectele curriculare cuprinse în programul de dezvoltare al școlii nu au fost aplicate (ex:proiecte de prevenire a eșecului școlar, de instruire a personalului didactic în utilizarea echipamentelor IT, programe educaționale adresate adulților etc.);
  - dotarea partiala cu sisteme de supraveghere și securitate din unitățile de învățământ;
  - dezinteres ridicat pentru cultură și evenimente culturale;

- frecvente schimbări legislative privind sistemul de învățământ românesc;
- migrarea persoanelor talentate spre mediul urban;
- posibilități reduse de susținere din bugetul local a evenimentelor culturale locale;
- lipsa unei programări anuale a unor evenimente cultural-recreative;
- insuficiența numărului de medici la nivelul comunei Râmnicelu;
- insuficiența cabinetelor medicale de familie;
- lipsa unor programe educaționale pentru sănătate, în special de diseminare a informațiilor privind prevenirea bolilor;
  - lipsa dotărilor de specialitate în cabinetele medicale existente la nivel local cât și absența reabilitării și modernizării generale a acestora (satele Stiubei și Râmnicelu);
    - lipsa unui centru de analize medicale în comuna Râmnicelu;
    - lipsa unui cabinet stomatologic în comuna Râmnicelu;
    - lipsa interesului locuitorilor pentru efectuarea analizelor periodice;
    - existența unei suprasolicitări a cadrelor medicale.
    - sistemul de ajutor social nu încurajează reintegrarea activă;
    - personal insuficient pentru asistență socială;
    - dificultăți în asigurarea unei protecții sociale adecvate din cauza cadrului legislativ legal restrâns;
    - fondurile reduse destinate asistenței sociale sunt depășite de numărul populației;
    - creșterea riscului de marginalizare socială a persoanelor în vârstă;
    - lipsa modernizării căminelor culturale din satele Râmnicelu și Știubei (proiect depus la CNI);

## Oportunități

- promovarea derulării unor programe de dezvoltare a resurselor umane în acord cu cerințele de pe piața muncii din fonduri nerambursabile;
  - existența programelor de formare continuă a cadrelor didactice;
  - posibilități reale de accesare a fondurilor europene pentru dotarea cu echipamente IT și didactice a unităților educaționale;
  - existența Programului Guvernamental de acordare a unei mese în cadrul scolilor și gradinitelor;
  - colaborare bună cu Inspectoratul Școlar Județean Buzău;
  - dezvoltarea de parteneriate pe teme educaționale cu instituții publice, ONG-uri;
  - organizarea mai multor activități extrașcolare în cadrul instituțiilor educaționale existente;
  - posibilitatea accesării fondurilor europene nerambursabile pentru activități culturale precum și pentru reabilitarea monumentelor istorice;
    - valorificarea sărbătorilor locale ca și evenimente culturale (Memorialul de oină Balan Mihalache);
    - realizarea unor parteneriate de promovare cu instituții culturale din alte localități sau din alte țări;
    - existența fondurilor europene pentru reabilitarea structurilor sanitare și dotarea corespunzătoare;
    - îmbunătățirea comunicării/colaborării dintre cabinetele medicale din spațiul rural și spitalele de la nivel județean;
      - înființarea de ateliere vocaționale, centre de zi, centre comunitare, unde persoanele cu nevoi speciale să desfășoare activități care să le faciliteze reintegrarea;
      - modernizarea cabinetelor centrului medical;

- finalizarea centrului medical cu cabinete pentru medicina de familie, stomatologie, medicină de specialitate și farmacie;
- infiintarea unei sali de sport pentru elevi, in sat Râmnicelu(prin CNI);

## Riscuri

- modificările legislative frecvente ale sistemului educațional la nivel național;
- programe școlare încărcate și greoaie, neadaptate cerințelor de pe piața muncii;
- scăderea nivelului de trai atât pentru profesori cât și pentru elevi și părinți;
- reducerea populației școlare datorată declinului natalității;
- birocrație excesivă în accesarea fondurilor guvernamentale și europene;
- motivație scăzută a elevilor pentru educație;
- riscul de abandon scolar;
- instabilitatea cadrelor didactice cauzată de migrarea acestora spre mediul urban;
- lipsa condițiilor atractive pentru cadrele didactice tinere (salarizare, condițiile din școli, locuințe sociale etc.);
- scăderea interesului actorilor locali pentru cultură, din cauza nivelului scăzut de trai;
- diminuarea fondurilor publice pentru instituții culturale.
- costurile ridicate ale serviciilor medicale;
- număr restrâns de furnizori privați de servicii medicale în spațiul rural;
- deprecierea stării de sănătate a populației din mediul rural;
- politica de salarizare în domeniul sănătății slab motivantă pentru specialiști.

## RESURSE UMANE, PIAȚA MUNCII

### Puncte tari

- existența unei forțe de muncă tinere, disponibile în comuna Râmnicelu(60% din totalul populației active);
- gradul de pregătire destul de ridicat din punct de vedere educațional al populației active din comuna Râmnicelu;
  - repartizarea echilibrată a populației pe sexe;
  - disponibilitatea populației active de angajare în diverse domenii / meserii;
  - context natural favorabil dezvoltării afacerilor în domeniul agricol, dar și în domeniul serviciilor, oferite populației locale;

### Puncte slabe

- populație neomogenă din punct de vedere etnic și religios;
- migrarea persoanelor cu pregătire profesională, în special în străinătate;
- capacitatea financiară relativ scăzută a locuitorilor comunei Râmnicelu;
- pierderea progresivă a resursei umane calificate din cauza lipsei de oportunități și a unei perspective de dezvoltare economico-sociale;
  - ponderea ridicată a persoanelor asistate financiar prin sistemul de prestații sociale(lg. 416 – 1250 pers);
  - grad scăzut de diversificare a structurii ocupaționale;

- lipsa cunoștințelor specifice necesare demarării unei afaceri;
- lipsa programelor de formare profesională continuă a angajaților din diferite domenii;
- adaptarea mai lentă a populației rurale mature și vârstnice la schimbările și provocările lumii actuale, în general, și la fenomenul mobilității și reconversiei profesionale, în special; dezvoltarea scăzută a mediului de afaceri de la nivel local ce cauzează lipsa locurilor de muncă;
- lipsa ofertelor locurilor de muncă pentru persoanele vulnerabile;
- slaba inserție pe piața muncii a persoanelor cu handicap.

## Oportunități

- existența unor reglementări care stipulează acordarea de facilități angajatorilor care creează noi locuri de muncă pentru șomeri, tineri absolvenți sau persoane cu handicap;
- implicarea autorităților locale în problemele comunității, în vederea identificării de soluții financiare, materiale;
- promovarea programelor de reconversie profesională și atragerea de finanțare europeană nerambursabilă în acest sens;
- implicarea agenților economici în finanțarea serviciilor sociale și ca parteneri în proiectele sociale;
- înființarea de centre de instruire și formare profesională pentru persoanele mature cu handicap;
- introducerea unor programe educative în vederea dezvoltării calităților anteprenoriale ale elevilor, tinerilor;
- oferirea de facilități în vederea menținerii resurselor umane cu studii superioare sau specializate;
- dezvoltarea competențelor anteprenoriale și manageriale ale resurselor umane din IMM-uri;
- adaptarea programei școlare la cererea de pe piața muncii.

## Riscuri

- pierderea oportunităților de finanțare europeană din cauza slabei capacități de management de proiect a instituțiilor sociale beneficiare;
  - criza economică sanitară și financiară de la nivel național dar și mondial, ce are impact asupra dezvoltării economice și a pieței locurilor de muncă;
  - creșterea ponderii muncii la negru, cu efecte negative asupra pieței muncii, economiei locale și asistenței sociale în perspectivă;
  - creșterea șomajului în rândul absolvenților de liceu;
  - câștigul salarial scăzut al angajaților ce determină exodul forței de muncă calificată în țări din Uniunea Europeană cât și spre zone/orașe dezvoltate din țară;
  - instabilitatea economiei naționale și persistența crizei economico-financiare;
  - reticența/inadaptabilitatea populației cu privire la programele de reconversie profesională, în funcție de solicitările existente pe piața muncii.

## MEDIU

### Puncte tari

- platformele de gunoi au fost închise iar serviciul de salubritate este de 100% la nivelul comunei;
- inexistența unor poluatori industriali la nivelul comunei Râmnicelu;
- oportunități de valorificare a energiei alternative ;
- existenta rețelei de alimentare cu apă pentru 100% dintre locuitorii comunei Râmnicelu;
- potențial ridicat pentru practicarea unei agriculturi ecologice durabile;
- existenta perdelelor forestiere;
- colectarea selectivă a deșeurilor la nivelul comunei Râmnicelu ;
- apariția fermelor ecologice;

### Puncte slabe

- rețeaua de canalizare este de doar 35% la nivelul comunei Râmnicelu;
- neefectuarea de lucrări de stabilizare în zonele ce prezintă pericole de alunecări de teren;
- risc de inundații în toate cele 4 sate: Râmnicelu, Știubei, Colibasi și Fotin;
- epurarea necorespunzătoare a apelor, cu efecte negative asupra mediului înconjurător;
- calitatea apei de suprafață necorespunzătoare din cauza fenomenelor meteorologice care produc inundații sau alunecări de teren;
  - deversări necontrolate și inexistența sistemului de canalizare conduc la poluarea apelor de suprafață și subterane;
  - depozitare necorespunzătoare a deșeurilor în vecinătatea zonelor rezidențiale;
  - insuficienta preocupare a agenților economici în recuperarea și re folosirea ambalajelor;

- lipsa unei infrastructuri de monitorizare permanentă a factorilor de mediu de către autoritatea publică locală;
- slaba conștientizare a populației și a agenților economici în privința protecției mediului;

## Oportunități

- existența fondurilor nerambursabile pentru dezvoltarea zonelor rurale și protejarea mediului înconjurător (împădurirea terenurilor degradate, eliminarea eroziunii și curățirea cursurilor de apă, conservarea biodiversității, promovarea agriculturii ecologice, gestionarea deșeurilor reciclabile);
  - existența unor programe cu finanțare nerambursabilă pentru extinderea și modernizarea sistemelor de apă și apă uzată;
  - existența unor programe cu finanțare nerambursabilă pentru reabilitarea termică a clădirilor;
  - posibilitatea stabilirii de parteneriate între autoritatea locală și ONG-uri pentru promovarea responsabilității asupra mediului;
  - desfășurarea de campanii de informare și educare a populației referitoare la principiile colectării selective a deșeurilor și implementarea unui sistem eficient de colectare selectivă și reciclare a deșeurilor;
    - receptivitatea populației la campaniile prin care se promovează colectarea deșeurilor din echipamente electrice și electronice;
  - posibilitatea practicării agriculturii și turismului ecologic;
  - dezvoltarea pieței de reciclare a deșeurilor/materiilor prime rezultate din procesarea deșeurilor;
  - amenajarea zonelor de camping, astfel încât să se minimizeze impactul acestor activități asupra comunei.
  - lucrări de regularizare a râului Râmnicu Sărat;
  - infiintarea unui crematoriu care sa distruaga deseurile agricole transformandu-le in energie termica;

## Riscuri

- schimbări climaterice datorate încălzirii globale pot duce la inundații și alunecări de teren;
- lipsa receptivității populației la campaniile de promovare a colectării selective a deșeurilor;
- lipsa informațiilor legate de normele europene de mediu în rândul micilor întreprinzători;
- suport social foarte slab cu privire la colectarea selective;
- reducerea spațiului verde ca urmare a dezvoltării economice a comunei;
- dezinteresul operatorilor economici de protejare a mediului înconjurător;
- poluarea accidentală a apelor de suprafață;
- exploatarea intensivă a fânețelor; lipsa depozitelor de deșeuri conforme;
- schimbări climatice care favorizează creșterea frecvenței ploilor torențiale care generează inundații și calamitatea culturilor agricole;
  - risc de eroziune și degradare a solului, situație care a afectat fermele agricole de inundații, în satele: Colibasi și Râmnicelu;

## Viziune

*Prin intermediul Strategiei de dezvoltare, comuna Râmnicelu își propune o abordare revitalizantă a viziunii asupra dezvoltării locale prin crearea unui centru rural de competitivitate la nivel județean bazat pe creștere sustenabilă, mediu favorabil antreprenoriatului, incluziune socială și un grad sporit de ocupare a forței de muncă. Alături de acești vectori, promovarea identității culturale va constitui fundamentul pentru reconstrucția economiei locale, într-un ritm gradual, care să reducă disparitățile și echilibrul nivelului de dezvoltare între mediul rural și cel urban.*

Viziunea de dezvoltare prezintă stadiul ce se dorește a fi obținut de comuna Râmnicelu până în orizontul de timp 2030, ca urmare a implementării de măsuri și acțiuni propuse și detaliate în prezentul document strategic de dezvoltare.

Dezvoltarea infrastructurii rutiere, hidroedilitare, a structurii pentru susținerea afacerilor, vor contribui la o creștere economică locală, cu efecte directe asupra calității serviciilor publice furnizate populației din comuna Râmnicelu.

În vederea susținerii economiei locale, comuna Râmnicelu va urmări o valorificare echilibrată a resurselor de care dispune, a avantajelor deținute în raport cu celelalte comune din județul Buzău, pentru a deveni un pol economic important la nivel județean și regional.

Realizarea progresului dorit, impune o etapizare a gradului de implementare a strategiei în vederea unei dezvoltări a comunei Râmnicelu în acord cu oportunitățile oferite de Uniunea Europeană, coroborate cu nevoile populației. O abordare sustenabilă implică o viziune asupra standardelor urmărite atât la nivel național cât și la nivel european transpusă în idei de proiecte și direcții de dezvoltare prezentate în prezentul document programatic.

O dezvoltare a spiritului antreprenorial este esențială și va genera efecte benefice asupra posibilităților de angajare la nivel local, orice unitate economică nou înființată contribuind la crearea de noi locuri de muncă.

În perioada 2021-2030, comuna Râmnicelu își propune și o îmbunătățire continuă și permanentă a domeniilor de referință din spațiul local, precum învățământ, sănătate, asistență socială, salubritate, iluminat public și toate celelalte servicii publice de care depinde calitatea și standardul de viață a populației.

## Misiune

*Misiunea Strategiei de dezvoltare a comunei Râmnicelu în orizontul de timp 2021-2030 este de a crea premisele necesare unei dezvoltări economice și sociale integrate, care să conducă pe termen mediu și lung la un nivel sporit de bunăstare a locuitorilor și la transformarea comunității într-un centru comercial și rezidențial rural cu impact la nivel microregional.*

## Valori

Activitatea actorilor implicați în implementarea strategiei de dezvoltare vor avea ca referință următoarele valori:

### Responsabilitate

- ❖ actorii responsabili de implementarea strategiei își asumă angajamentul de a realiza obiectivele strategice în perioada de referință, cu asumarea răspunderii pentru eventualele nereguli.

### Transparență

- ❖ persoanele responsabile de implementarea strategiei vor asigura accesul persoanelor interesate la informații cu caracter public, vor consulta periodic localnicii și vor publica pe site-ul primăriei informații despre proiectele propuse spre implementare/implementate.

### Profesionalism și etică

- ❖ în exercitarea activităților previzionate la nivelul strategiei, personalul va avea un comportament profesionist, bazat pe principii morale puternice, scopul final fiind de a obține rezultate rapide și eficiente.

## **Încredere**

- ❖ parteneriatul prevăzut a fi realizat între actorii vizați de prezenta strategie va fi unul bazat pe o colaborare strânsă, bazată pe comunicare permanentă. De asemenea, în vederea câștigării încrederii localnicilor se va asigura transparența în activitatea administrației publice.

## **Inovare**

- ❖ constituie pilonul principal în dezvoltarea comunei Râmnicelu, competitivitatea și progresul local fiind asigurate de această valoare. Astfel, vor fi folosite procedee de lucru îmbunătățite, eficiente și eficace, care să contribuie semnificativ la reducerea disparităților de la nivel local.

## **Obiectivul general**

*Valorificarea superioară a resurselor existente în comuna Râmnicelu, în vederea dezvoltării și diversificării durabile a economiei locale, având ca motivație centrală îmbunătățirea calității vieții populației și a tuturor dimensiunilor acestui concept.*

### ***Obiectiv strategic 1***

Modernizarea și extinderea infrastructurii;

### ***Obiectiv strategic 2***

Dezvoltarea economică a comunei;

### ***Obiectiv strategic 3***

Dezvoltarea serviciilor publice;

**Obiectiv strategic 4**

Asigurarea calitatii mediului si a conditiilor de locuire;

**Obiectiv strategic 5**

Dezvoltarea capacitatii administrative

**Domenii prioritare**

**Domeniul prioritar 1- Dezvoltarea gradului de accesibilitate și de acces la servicii publice**

**Măsura 1.1** Reabilitare/modernizarea infrastructurii rutiere de interes local

**Măsura 1.2** Extinderea și reabilitarea rețelelor de utilități publice

.....

**Domeniul prioritar 2- Stimularea dezvoltării sectorului investițional**

**Măsura 2.1** Valorificarea resurselor autohtone prin inițiative de afaceri private locale

**Măsura 2.2** Diversificarea economiei rurale prin promovarea de activități economice alternative în mediul rural

**Măsura 2.3** Susținerea dezvoltării sectorului agro-zootehnic și desfacerii produselor pe piața locală

.....

**Domeniul prioritar 3- Alinierea standardelor de calitate a vieții rurale la exigențele Uniunii Europene**

**Măsura 3.1** Consolidarea fondului locativ existent

**Măsura 3.2** Modernizarea infrastructurii educaționale

**Măsura 3.3** Reabilitarea și echiparea infrastructurii serviciilor publice de sănătate

**Măsura 3.4** Crearea, reabilitarea, modernizarea, infrastructurii de servicii sociale, inclusiv dotarea cu echipamente

.....  
**Domeniul prioritar 4-** Îmbunătățirea mediului natural și a managementului deșeurilor în spațiul rural

**Măsura 4.1** Reconstrucția ecologică a terenurilor degradate

**Măsura 4.2** Educare și informare privind consumul responsabil de energie

**Măsura 4.3** Eficientizarea energetică pentru clădirile instituțiilor publice

.....  
**Domeniul prioritar 5-** Optimizarea serviciilor administrației publice locale

**Măsura 5.1** Furnizarea de servicii publice prin mijloace electronice

**Măsura 5.2** Dezvoltarea capitalului uman din administrația publică

**Măsura 5.3** Promovarea parteneriatelor și colaborărilor interinstituționale în regiune.

## Surse de finanțare

Implementarea portofoliului de proiecte propus pentru perioada 2021-2030 în vederea dezvoltării durabile a comunei Râmnicelu, presupun identificarea de surse de finanțare. În acest sens susținerea financiară a acestora poate fi realizată din mai multe surse, precum fondurile europene nerambursabile, fonduri guvernamentale, bugetul local, fonduri rambursabile (credite). O altă posibilitate de susținere a intervențiilor locale o reprezintă și parteneriatele de tip public-privat.

În contextul noii programări de la nivel european, atragerea fondurilor nerambursabile din această sursă este purtătoare de multe avantaje având în vedere disponibilitatea acestora relativ diversificată atât în domenii precum infrastructura fizică de bază cât și în educație, servicii sociale, sănătate, cultură, turism, administrație publică locală.

Tipurile fondurilor structurale disponibile pentru orizontul de timp 2021-2030 sunt următoarele:

- ✓ **FEDR** – Fondul European pentru Dezvoltare Regională;
- ✓ **FSE** – Fondul Social European
- ✓ **FC** – Fondul de Coeziune (2021 -2027)
- ✓ **EMEF** - Fondul european pentru pescuit și afaceri maritime

**Fondul european de dezvoltare regională(FEDER)**- va contribui la toate obiectivele tematice și se va concentra asupra domeniilor de investiție legate de contextul în care operează întreprinderile (infrastructură, servicii pentru întreprinderi, inovare, TIC și cercetare) și la prestarea de servicii pentru cetățeni în anumite domenii (energie, servicii online, educație, sănătate, infrastructuri sociale, calitatea mediului). Fondul de coeziune se va axa pe ameliorarea mediului, dezvoltare durabilă și TEN-T (rețeaua trans-europeană de transport).

**Fondul european de dezvoltare regională finanțează:**

- investițiile în întreprinderile mici și mijlocii, în vederea creării de locuri de muncă durabile;
- investițiile ce vizează activități de cercetare și inovare, telecomunicații, mediu, energie și transporturi;
- instrumente financiare (fond de capital de risc, fond de dezvoltare regională, etc.) destinate să sprijine dezvoltarea regională și locală și să favorizeze cooperarea între orașe și regiuni.

**Fondul Social European(FSE)**- susține politicile naționale pentru ocuparea deplină a forței de muncă, asigurarea calității și productivitatea muncii, promovarea incluziunii sociale și reducerea disparităților regionale și naționale. Pentru perioada 2021-2030 principalele obiective ale FSE vor avea în vedere: ocuparea forței de muncă, sprijinirea accesului tinerilor pe piața muncii, incluziunea socială (FSE va finanța proiecte ce îi va ajuta pe cei aflați în dificultate și pe cei proveniți din grupuri defavorizate să obțină competențe și locuri de muncă), creșterea calității educației (FSE finanțează activități pentru creșterea calității învățământului și formării; reducerea abandonului școlar fiind o prioritate) și o administrație publică mai puternică (FSE va sprijini eforturile statelor membre de a spori calitatea administrației și a guvernării publice).

Fondul social european vizează asigurarea accesului la angajare al persoanelor aflate în căutarea unui loc de muncă și al persoanelor inactive, sprijinind inițiativele locale și mobilitatea forței de muncă. Acțiunile cheie ale acestui fond sunt următoarele:

- măsuri active și preventive în ceea ce privește piața muncii, pentru identificarea nevoilor individuale, servicii personalizate și de orientare, cursuri de formare specifice și personalizate, validarea competențelor și a calificărilor dobândite și plasarea personalului disponibilizat;
- anticiparea și consilierea privind oportunitățile de ocupare a forței de muncă pe termen lung;

- furnizarea de informații cu privire la oportunitățile de angajare existente pe piețele europene ale muncii și la condițiile de viață și de muncă.

**Fondul de coeziune(FC)**- este destinat statelor membre ale Uniunii Europene al căror venit național brut pe cap de locuitor este mai mic de 90% din media Uniunii Europene, principalul scop fiind reducerea disparităților economice și sociale și promovarea dezvoltării durabile. Investițiile în dezvoltare regională se vor axa mai ales pe obiectivele 1 și 2. Acestor priorități li se vor aloca 65 % - 85 % din resursele FEDR și ale Fondului de coeziune, în funcție de prosperitatea relativă a statelor membre.

**Fondul european pentru pescuit și afaceri maritime(EMEF)**- este un fond structural ce vizează susținerea pescuitului, acvaculturii, spijinind, în același timp sustenabilitatea mediului. EFEM va promova coeziunea socială și crearea de locuri de muncă în comunitățile dependente de pescuit, în special pentru diversificarea activităților în alte sectoare maritime, precum și prin acțiuni în domeniul politicii maritime integrate. Noul fond va sprijini următoarele: tranziția către un pescuit durabil, diversificarea activităților economice din acest sector, crearea de noi locuri de muncă și îmbunătățirea calității vieții în regiunile de coastă ale Europei, va facilita accesul la finanțare. Bugetul estimat al EMEF pentru perioada programatică 2021 – 2027 se ridică la aproximativ 6,14 miliarde euro.

### **Parteneriatele de tip public-privat:**

Parteneriatul public privat reprezintă o soluție pentru un management mai eficient și fiabil al unei comunități locale. Deși este promovat în ultimii doi ani acest tip de finanțare prezintă pași timizi în spațiul rural românesc. În România aceste parteneriate se regăsesc cu precădere în realizarea unor proiecte investiționale din domeniul infrastructurii și pentru operarea unor servicii publice de interes local.

Această abordare de susținere financiară a unor proiecte, prezintă o serie de avantaje precum: împărțirea costurilor realizării unei investiții, împărțirea riscurilor asociate exploatarei respectivei investiții, accelerarea utilizării

obiectivelor și proiectelor de infrastructură, îmbunătățirea calității serviciilor de utilitate publică. Din punct de vedere legislativ, documentul de bază care reglementează parteneriatul de tip public privat este reprezentat de Legea nr. 178/2010 cu modificările și completările ulterioare, care a permis autorităților locale să cunoască această nouă oportunitate de finanțare a dezvoltării locale.

### **Creditarea**

Creditarea reprezintă o modalitate de contractare a sumelor necesare finanțării unui proiect de investiții prin semnarea unui contract cu o instituție bancară. Procedura de contractare a creditului este aparent facilă, debitorul având niște etape de urmat bine definite.

Costurile aferente unui credit sunt destul de mari și implică un anumit grad de risc vis-a-vis de posibilitatea rambursării datoriilor, mai ales într-o situație de incertitudine cum este cea generată de criza financiară. Mai mult, în calitate de instituție publică, în vederea contractării unui împrumut, solicitantul trebuie să obțină avizul de la Comisia de Autorizare a Împrumuturilor Locale, iar în cazul în care se epuizează plafonul de îndatorare publică externă este imposibilă contractarea unor credite de către instituțiile publice, avizul din partea Comisiei de Autorizare a Împrumuturilor Locale fiind obligatoriu.

În plus, un grad ridicat de îndatorare poate reprezenta o blocare a posibilităților de investiții pe termen scurt și mediu, deoarece administrația publică nu mai poate accesa alte credite și uneori poate afecta chiar și contractarea fondurilor europene.

### **Concordanța cu politicile naționale și europene**

Strategia de dezvoltare locală a comunei Râmnicelu, a fost elaborată în contextul unei noi programări a fondurilor europene pentru perioada 2021 – 2027, orizont 2030, ceea ce a generat necesitate de actualizare a obiectivelor strategice atât de la nivel european, cât și de la nivel național.

Scenariile de dezvoltare stabilite la nivelul prezentei strategii reprezintă proiecții viitoare ale comunei Râmnicelu, alternative de dezvoltare ale acesteia. În vederea definitivării scenariilor de dezvoltare precizate în cadrul prezentului document, s-au luat în considerare toate documentele strategice similare (în curs sau recent finalizate).

Unul dintre documentele de referință este Strategia Europa 2020, strategia pe 10 ani a Uniunii Europene, al cărei scop trece dincolo de depășirea crizei care continuă să afecteze multe dintre economiile europene. Strategia își propune să elimine deficiențele modelului de dezvoltare propriu fiecărui stat membru și să creeze condiții favorabile pentru o creștere economică mai inteligentă, mai durabilă și mai favorabilă incluziunii. În acest sens, au fost stabilite cinci obiective esențiale, care acoperă domenii precum: ocuparea forței de muncă, educația, cercetarea și inovarea, incluziunea socială și reducerea sărăciei, respectiv eficiența energetică.

Strategia de dezvoltare locală a comunei Râmnicelu, propune o serie de obiective și planuri de acțiune concordante cu obiectivele Strategiei Europa 2020: dezvoltarea infrastructurii, a mediului de afaceri, adoptarea de măsuri de protejare a mediului înconjurător, promovarea incluziunii sociale și modernizarea sectorului educativ.

Având la bază prevederile Strategiei Europa 2020, la nivel național a fost elaborată Strategia Națională de Cercetare, Dezvoltare și Inovare 2020, care prevede ca în anul 2020 și după, **„România să devină mai competitivă la nivel regional și global, prin inovare alimentată de cercetare-dezvoltare, generând bunăstare pentru cetățeni”**.

Obiectivele generale ale Strategiei Naționale de Cercetare, Dezvoltare și Inovație sunt următoarele:

- creșterea competitivității României prin inovare;
- creșterea contribuției României la progresul cunoașterii de frontieră;
- creșterea rolului științei în societate.

Obiectivele generale ale strategiei naționale sunt în deplină concordanță cu obiectivele generale ale acestui document. Mai exact, în cadrul strategiei comunei Râmnicelu se creionează necesitatea unei creșteri a competitivității prin următoarele măsuri: implementarea de noi tehnologii în procesul de producție de la nivel local, stimularea activităților care se sprijină pe inovare, dezvoltarea sectoarelor de activitate slab valorificate, perfecționarea forței de muncă, etc.

## **ESTIMAREA FINANȚĂRII STRATEGIEI DE DEZVOLTARE LOCALĂ A COMUNEI RÂMNICELU**

Astfel, *Strategia de dezvoltare locală a comunei Râmnicelu*, pentru orizontul de timp 2021-2030, prin intermediul principalelor măsuri și direcții stabilite în cadrul planului strategic de dezvoltare, vine în concordanță cu principalele obiective și priorități urmărite de Planul pentru Dezvoltare Regională 2021-2030 al regiunii Sud- Est și își asumă contribuția la îndeplinirea acestora.

Necesitățile de finanțare reprezintă o cuantificare a nevoilor locale, indiferent de sursa de finanțare (BL-buget local, BS-buget de stat, FC-fonduri comunitare, FP-fonduri private, FE-fonduri europene).

Sprejinierea proiectelor de dezvoltare în perioada 2021-2030, ciclul de finanțare european 2021-2027, din domeniul agriculturii, zootehniei, infrastructurii, transportului, mediului, economic, turistic, educației, culturii, sănătății, asistenței sociale, administrației publice, va duce la creșterea economică a comunei Râmnicelu cât și la creșterea nivelului de trai a locuitorilor zonei. Pentru a-și atinge obiectivele propuse se urmărește atragerea de fonduri comunitare și private într-un procent cât mai mare și micșorarea fondurilor provenite de la bugetul de stat.

Cofinanțarea proiectelor, cât și realizarea proiectelor tehnice, a studiilor de fezabilitate, întocmirea documentației, trebuie susținute din fondurile rezultate de la bugetul local.

Se va acorda o atenție deosebită și întocmirii documentelor referitoare la aspectele financiare ale proiectului, prezentate prin intermediul studiilor de fezabilitate și proiectelor tehnice (evoluția estimată a veniturilor și cheltuielilor pentru următoarea perioadă de timp – de regulă următorii 7 sau 10, indicatori de rentabilitate, etc).

Elementul cheie al oricărui proiect îl reprezintă modul de satisfacere al nevoilor comunității locale.

Volumul cheltuielilor trebuie previzionat cu atenție și monitorizat pe tot parcursul derulării proiectului. Cheltuielile care urmează să se efectueze în vederea realizării proiectului nu vor avea o structură omogenă și, din acest motiv, trebuie să se facă distincția între diferitele destinații ale resurselor de care dispune primăria comunei Râmnicelu.

## **INDICATORI DE REALIZARE A OBIECTIVEOR COMUNEI RÂMNICELU**

Bugetul general al UAT Râmnicelu, este instrumentul care stabilește și autorizează, pentru fiecare exercițiu financiar, suma totală a veniturilor și a cheltuielilor considerate necesare.

Principiile pe care se bazează și este întocmit bugetul local, sunt următoarele: unitate, exactitate bugetară, anualitate, echilibru, unitate de cont, universalitate, specificitate, bună gestiune financiară și mai ales, transparență.

***Din punct de vedere al indicatorilor de realizare a obiectivelor propuse prin intermediul Strategiei de Dezvoltare Locală a comunei Râmnicelu în perioada 2021 -2030, acestea se vor face prin:***

- Elaborarea unor planuri de acțiune prin care obiectivele de dezvoltare locală se vor realiza, cât și aprobarea acestora în cadrul UAT.
- Identificarea, selectarea și dezvoltarea proiectelor strategice de la nivelul comunei (fise de proiecte, analiză și corelarea proiectelor identificate în raport cu obiectivele sectoriale și strategice, precum și cu dezvoltarea locală, impactul estimat al proiectului local), în vederea identificării celor mai bune soluții pentru atingerea obiectivelor și priorităților locale propuse;
- Urmărirea calendarului de implementare a proiectelor strategice;
- Respectarea termenelor de execuție propuse pentru diferite obiective investitoriale;
- Monitorizarea progreselor realizate;
- Raportarea periodică a obiectivelor realizate.



---

**Portofoliul de proiecte**  
**(acțiuni propuse 2021-2027)**

---

	Proiect	Localitatea (alte detalii)	STADIU PROIECT					SURSA DE FINANȚARE				1.Valoarea lucrării -estimativ EURO fara TVA 2.Lucrări in executie 3.Alte detalii	
			Idee	SF	PT	DE	Execuție	Buget de stat	Buget local	Fonduri UE	Surse private (partener iat public- privat)		
	<b>** Se bifează la stadiu proiect, daca există SF, PT, DE, Execuție sau la Sursa de finanțare.</b>	Râmnicelu											
	<b><u>AGRICULTURĂ, SILVICULTURĂ ȘI DEZVOLTARE RURALĂ</u></b>												
1	Înființarea și modernizarea fermelor agricole		x										
2	Creșterea valorii adăugate a produselor agricole și forestiere		x										
3	Sprijinirea exploatațiilor agricole (fermelor) de semisubzistență		x										
4	Susținerea formelor asociative		x										
5	Sprijinirea fermierilor și deținătorilor de păduri să utilizeze serviciile de consiliere și consultanță în vederea îmbunătățirii performanțelor generale ale activității acestora conform înregistrării apia		x										
6	Reabilitare fond forestier												
7	Adaptarea agriculturii și silviculturii în acord cu măsurile de creștere a competitivității		x										
8	Împădurirea terenurilor agricole și neagricole		x										<b>S-a creat o perdea de protecție</b>
9	Dezvoltarea pomiculturii și valorificarea florei spontane												<b>Nu este cazul</b>

x	Înființarea grupurilor de producători – campanii de informare	x									
11	Promovarea inițiativelor de dezvoltare rurală	x									
12	Îmbunătățirea și perfecționarea competențelor profesionale a persoanelor adulte care activează în domeniile agriculturii, silviculturii (inclusiv proprietari de pădure) și industriei agro-alimentare	x									
13	Calificarea și recalificarea, instruirea și perfecționarea persoanelor ocupate în agricultura de subsistență	x									
14	Prevenirea creșterii numărului de persoane implicate în agricultura de subsistență	x									
15	Crearea de facilități persoanelor fizice sau juridice pentru încurajarea realizării unor împăduriri de mici dimensiuni, plantații de livezi și păduri de protecție	x									
16	Reabilitarea și intretinerea pasunilor					x			x		- s-a realizat prin finanțate din bugetul local - s-au încheiat contracte de concesiune pe 7 ani cu cresătorii de animale
	<b><u>INFRASTRUCTURA LOCALITĂȚII ȘI TRANSPORT</u></b>										
17	Modernizare drumurilor comunale (a se specifica distanța și denumirea drumurilor)										De asfaltat restul drumurilor interioare, aprox. 20% din rețeaua existentă de drum Propunere de reabilitare a drumurilor intravilane și a trotuarelor pe o lungime de 6 km PNDL SI UE
18	Realizare de alei pietonale în comună	x									
19	Modernizarea sistemului rutier	x									
20	Construcție pod (a se specifica râul/pârâul peste care se construiește podul, distanța și drumul comunal)										
21	Realizarea sau modernizarea sau extinderea rețelei de alimentare cu apă (a se specifica distanța în km, genul lucrării și locația)					x					Extindere rețea de apă pentru investiții noi și cartiere noi
22	Realizarea sau extinderea rețelei de canalizare (a se specifica distanța în km, genul lucrării și locația)				x						Extindere rețea canalizare pentru satele Stiubei, Colibasi și Fotin



37												
1	modernizare și extindere cimitire existente		x									
2	modernizare și reabilitare capele conform standardelor U.E.		x									
3	modernizare căi de acces cimitire		x									
38	Construirea de rampe de acces în toate instituțiile de interes public în vederea facilitării accesului persoanelor cu dizabilități											<b>Este realizat</b>
39	Implementarea unor mijloace de supraveghere și sistematizare a traficului (benzi producătoare de zgomot pentru atenționare), semnalizarea și protejarea trecerilor de pietoni în mod deosebit în proximitatea unităților de învățământ											<b>Este nevoie în special în zonele cu trafic intens/ auto tonaj greu DN22</b>
40	Extindere construire – zone noi de locuit		x									<b>Se dorește construirea unui cartier nou, cartier care să fie racordat la toate utilitățile și infrastructura necesară – Fonduri UE sau resurse guvernamentale, dedicate dezvoltării și amenajării teritoriului;</b>

<b>MEDIU</b>												
41	Lucrări de regularizare a albiei pârâu/râu și apărări de maluri pt. prevenirea și reducerea consecințelor distructive ale inundațiilor (a se specifica râul / pârâul unde se dorește efectuarea acestor lucrări și distanța în km)											<b>Pentru regularizare si consolidare maluri albia raului Rm. Sarat pe ~ 5 km</b>
42	Organizarea sistemului de colectare selectivă, a spațiului de depozitare temporară și transportul deșeurilor											<b>Este realizat</b>
43	Închiderea platformelor de gunoi											<b>Sunt inchise</b>
44	Studiu de fezabilitate amenajare groapă pentru deșeuri inerte și din construcții											<b>Este realizat</b>
45	Identificarea rampelor de gunoi neautorizate și dezafectarea acestora											<b>Nu e cazul</b>
46	Reabilitarea și modernizarea sistemelor existente de colectare și transport deșeuri											<b>Exista acest serviciu</b>
47	Dotări pentru intervenții în caz de situații de urgență (autospecială PSI, buldo-excavator, volă, tractor cu remorca și alte dotări)											<b>Necesar: Buldo-excavator si tractor cu remorca pentru platforma de gunoi</b>
48	Informarea populației pentru protecția mediului și colectarea selectivă a deșeurilor, cat si dotarea cu pubele selective pentru toata comuna;											<b>Necesar pentru toate satele: Râmnicelu, Stiubei, Colibasi si Fotin</b>
49	Implementarea unui sistem integrat de colectare selectivă a deșeurilor la nivel de localitate sau în parteneriat cu alte administrații locale învecinate											<b>Este implementat</b>

<b>50</b>	Reducerea cantității de deșeuri biodegradabile depozitate prin realizarea unei stații de compost											<b>S-a realizat prin infiintarea unei platforme de gunoi intre sate in extravilan, doar pentru gunoiul de grajd</b>
<b>51</b>	Cresterea eficienței energetice a clădirilor publice și a blocurilor de locuințe prin lucrări de reabilitarea termică											<b>Nu exista blocuri</b>
<b>52</b>	Crearea de sisteme centralizate de furnizare a energiei termice pentru blocurile de locuințe utilizând sisteme convenționale de încălzire completate de sisteme ce utilizează energii nepoluante (solare, eoliene, etc)											<b>Nu este cazul</b>
<b>53</b>	Reducerea consumului energetic al localității prin modernizarea rețelei de iluminat public și înlocuirea lămpilor actuale poluante cu lămpi solare sau alte sisteme care reduc consumul de energie electrică		<b>x</b>									
<b>54</b>	Acordarea de facilități pentru realizarea de infrastructuri de generare și distribuire a surselor de energie alternativă, promovarea culturilor energetice și a proiectelor de energie eoliană, biomasă, energie solară		<b>x</b>									
<b>55</b>	Ameliorarea progresivă a capacității de producție a terenurilor agricole degradate, menținerea biodiversității și dezvoltarea continuă a funcțiilor ecologice și sociale ale pădurilor											<b>Nu este cazul</b>
<b>56</b>	Reducerea eroziunii solului prin lucrări de apărare a malurilor împotriva eroziunii în zonele afectate de acest fenomen și acțiuni de împădurire în zonele de formare a viiturilor, în zonele inundabile și în luncile râurilor			<b>x</b>								
<b>57</b>	Realizarea de perdele de protecție a cailor de comunicații, localităților și câmpului		<b>x</b>									

<b><u>ECONOMIC</u></b>											
	-										
<b>61</b>	Modernizarea și diversificarea piețelor agroalimentare în localitate		<b>x</b>								<b>Se infiinteaza</b>
<b>62</b>	Susținerea inițiativelor asociative pentru creșterea eficienței economice a exploatațiilor agricole, creșterea puterii de negociere pe piețele de desfacere și a capacității de valorificare superioară a producției		<b>x</b>								
<b>63</b>	Stimularea înființării unor centre de prestări servicii pentru agricultură (mecanizare, reparații utilaje, furnizare semințe, îngrășăminte, insectofungicide etc.), prin acordarea de facilități		<b>x</b>								
<b>64</b>	Inventarierea terenurilor neutilizate, care vor fi puse la dispoziția întreprinzătorilor locali, în vederea dezvoltării propriilor afaceri, în agricultură și zootehnie, în baza unui acord avantajos pentru ambele părți										<b>Exista inventar Primaria a atribuit terenuri pentru constructii de depozite micilor producatori</b>
<b>65</b>	Identificarea oportunităților de parteneriat public-privat în vederea demarării de activități în domeniul industrial		<b>x</b>								
<b>66</b>	Informarea cetățenilor asupra programelor de finanțare nerambursabilă										<b>Se face periodic</b>
<b>67</b>	Sprrijinirea cetățenilor în obținerea subvențiilor destinate dezvoltării agriculturii										<b>Se realizeaza deja</b>
<b>68</b>	Realizarea unui studiu asupra situației resurselor umane din localitate și furnizarea acestor informații potențialilor investitori	<b>Strategie</b>	<b>x</b>								<b>Analiza resursei umane este inclusa in prezentul document</b>

69	Elaborarea unei baze de date disponibile pe internet privind oportunitățile locale de dezvoltare a afacerilor în localitate		x									
70	Elaborarea unui program de atragere a investițiilor	<b>Strategie</b>	x									<b>Strategie Dezvoltare Locală 2021-2030</b>
71	Elaborarea unui Ghid de produse și servicii oferite de mediul de afaceri local		x									
72	Promovarea IMM-urilor din localitate și a produselor/serviciilor acestora prin susținerea participării comune la târguri și expoziții, elaborarea de materiale de prezentare a localității cu secțiuni de economie inclusă, promovarea prin încheierea de înfrățiri și schimburi de experiență cu localitate din străinătate		x									
73	Asigurarea de facilități pentru înființarea unui birou de informare și consultanță în domeniul economic și juridic		x									
74	Sprijinirea dezvoltării I.M.M.-urilor din domeniul industrial și al serviciilor (creșterea numărului IMM-urilor) prin acordarea de facilități la plata taxelor și impozitelor asupra terenurilor și clădirilor		x									<b>Exista doua bazine cu apa si foraje de mare adancime(180 m) pentru folosirea in domeniul legumicol (sere) - se ofera ca facilitate apa la un pret mic</b>
75	Identificarea spațiilor disponibile și a terenurilor aparținând Primăriei, care pot fi concesionate eventualilor investitori		x									<b>Se pune la dispozitie un teren de 2000mp in satul Ramnicelu pentru construirea unei piete</b>
76	Construirea infrastructurii publice necesare desfășurării activităților economice (utilități, construire spații de desfacere a produselor, spații pentru funcționarea firmelor gen incubator de afaceri sau alte business-uri);		x									<b>Primaria pune la dispozitie o cladire in suprafata de 350 mp pentru potentiali investitori, cu conditia asigurarii de locuri de munca pentru cetatenii din localitate</b>
77	Organizarea de evenimente, în parteneriat cu AJOFM pentru promovarea culturii antreprenoriale în rândul tinerilor		x									

78	Promovarea programelor derulate de guvern pentru stimularea înființării microintreprinderilor		x									
79	Dezvoltarea de parteneriate între autoritățile publice locale, societatea civilă și comunitatea de afaceri pentru dezvoltarea zonelor de agrement		x									
80	Facilitarea dezvoltării unor evenimente și activități tematice de promovare a pescuitului local											<b>Nu este cazul</b>
81	Diversificarea către activități non-agricole, crearea și dezvoltarea de microintreprinderi		x									
	<b><u>TURISM</u></b>											
	-											
82	Construirea unui complex turistic și de agrement în comună (a se specifica locația și profilul complexului turistic)											<b>Pentru pescuit și vanatoare, Plaja-balta Voetin, cu o suprafață estimată de 15 HA</b>
83	Susținerea înființării unor unități de alimentație publică											
84	Promovarea turismului cultural-religios											
85	Includerea obiectivului cultural biserică în circuitele turistice existente la nivel de județ											
86	Înfrățirea localității cu alte localități din spațiul Uniunii Europene și realizarea de schimburi culturale-turistice;											
87	Crearea de evenimente culturale care să devină tradiționale											<b>„Ziua comunei” - „Memorial oină - Prof. Bălan Mihalache”</b>





106	Suținerea promovării spiritului antreprenorial și a cetățeniei active în educație, prin intermediul unui parteneriat cu Inspectoratul Școlar Județean		x																
107	Asigurarea suportului material pentru realizarea unei publicații școlare		x																
	<b>CULTURA</b>																		
108	Reabilitarea sau modernizarea sau construcția căminului cultural (a se specifica locația căminului cultural și genul lucrării)			x															<b>Reabilitarea si extinderea caminului cultural din sat Stiubei Exista SF deus la CNI</b>
109	Reabilitarea sau construcția bisericii din comună (a se specifica locația)		x																<b>In pezent se construieste o biserică adventista</b>
110	Realizarea de materiale de promovare a obiectivelor de patrimoniu și a valorilor culturii locale (ex: pliante, album)																		<b>Nu este cazul</b>
111	Montarea de panouri informative pentru localizarea spațială a obiectivelor culturale																		<b>Nu este cazul</b>
112	Amenajarea spațiului bibliotecii și îmbogățirea fondului de carte																		<b>Extindere si modernizare biblioteca sat Ramnicelu + fond de carte nou</b>
113	Campanii de marketing cultural pentru a crește vizibilitatea evenimentelor propuse sau consacrate		x																
114	Realizarea Centrului de tineret (activități de consiliere în domeniul educației pentru sănătate, privind cariera și problemele tinerilor, consultanță pentru înființarea de ONG-uri sau organizații de tineret dar și pentru programe europene/ guvernamentale adresate tinerilor, informații despre structurile asociative naționale, ateliere de creație artistică și populară, activități teatrale)		x																
115	Elaborarea și realizarea unui program de manifestări culturale sezoniere		x																

<b>TINERET</b>												
116	Înființarea unui Centru Comunitar de Comunicare, Educație și Resurse pentru Tineri;		x									
117	Promovarea voluntariatului în rândul tinerilor din localitatea în vederea susținerii unor servicii sociale destinate altor categorii de beneficiari (persoane vârstnice, persoane cu dizabilități)		x									<b>Exista infiintat serviciul de voluntariat pentru situatii de urgenta</b>
118	Dezvoltarea de servicii prin care să se sprijine integrarea socială a tinerilor, de exemplu ateliere protejate, birouri de consiliere etc în parteneriat cu furnizori de servicii acreditați		x									
119	Promovarea derularii de activități culturale pentru tineri: înființarea de echipe de dansuri populare, dansuri moderne, înființarea de publicații locale (inclusiv publicații electronice)		x									<b>Tradiție Rroma pentru formatii de muzica tip Famfara – instrumentisti Ansamblu de dansuri</b>
120	Crearea unei legături între comunitatea locală și AJOFM, Primarie și Inspectoratul Scolar Județean în vederea analizării situației și elaborării unor strategii comune și eficiente în domeniul tinerilor și formării profesionale		x									
121	Acordarea de facilități tinerilor care înființează o afacere în localitate și creează locuri de muncă		x									
122	Organizarea la nivel local a unor competiții sportive (concursuri / întreceri) pentru elevi pe diferite ramuri sportive											<b>Exista echipa de oina ce participa la campionatul national Exista echipa de fotbal Stiubei ce participa in campionatul judetean</b>
123	Revigorarea echipei de fotbal a comunei		x									
124	Inscrierea in circuitul judetean a localitatii ca si organizator de competitii sportive		x									<b>Se organizeaza etapa in competitia nationala de oina</b>





144	Dotarea unitatilor prestatoare de servicii sociale cu echipament special (medical, social, terapie reparatorie)		x									
145	Incheierea de parteneriate public private cu ONG-uri acreditate in domeniile:		x									
146	Servicii specializate pentru persoane varstnice aflate in nevoie;		x									
147	Servicii specializate pentru persoane cu handicap;		x									
148	Calificarii si formarii profesionale a adultului;		x									
149	Servicii specializate pentru copii aflatii in dificultate si familii monoparentale		x									
150	Crearea unei retele cu alte autoritati publice locale in vederea finantarii unor servicii ultraspecializate destinate grupurilor vulnerabile, la nivelul mai multor comunitati		x									
151	Crearea unei retele de ingrijire la domiciliu pentru persoane varstnice		x									
152	Crearea unui serviciu de acompaniere la domiciliu pentru persoane varstnice dependente, care locuiesc singure prin dezvoltarea unei retele de voluntariat in parteneriat cu unitatile scoolare din comuna;		x									

**Strategia de dezvoltare locală 2021 – 2030**

Comuna RÂMNICELU, Județul Buzău

153	Asigurarea de suport pentru angajatorii locali care organizează cursuri de calificare/ recalificare profesională pentru persoanele neocupate, în parteneriat cu Agenția Județeană de Ocupare a Forței de Muncă		x												
154	Asigurarea spațiului necesar înființării unui centru pentru sprijinirea șomerilor pentru a (re)intra pe piața forței de muncă prin scheme speciale de consiliere, tutoriat, mediere și plasare în muncă, pus la dispoziția prestatorilor de servicii în domeniu, în cadrul unui parteneriat		x												
155	Asigurarea spațiului necesar pentru organizarea de cursuri de antreprenoriat pentru angajatorii locali și persoanele neocupate în vederea dezvoltării de noi activități economice în localitate, pus la dispoziția furnizorilor de servicii de instruire în cadrul unui parteneriat		x												
156	Crearea unor servicii sociale de tip alternativ pentru persoanele cu handicap (centre de zi, cluburi, ateliere protejate, etc.), în parteneriat cu un furnizor de servicii acreditat		x												
157	Crearea unui centru specializat pentru asistență și consilierea copiilor aflați în dificultate, familii monoparentale, victime ale violenței domestice, în parteneriat cu un furnizor de servicii acreditat		x												<b>Idee de proiect</b>
	<b><u>ADMINISTRATIA PUBLICA</u></b>														
	-														
158	Lucrări de reabilitare și mansardare a sediului primăriei		x												<b>Construire, amenajare si dotare sediu de evidenta populatiei – face parte dintr-un program implementat de STS incepand cu 1 martie 2020 -SOFT</b>
159	Dotari ale administratiei locala (calculatoare, copiatoare, scanere, birouri etc.)		x												<b>Dotarea cu echipamente informatice</b>

160	Achiziția și utilizarea unui sistem de back-up, salvări de siguranță și utilizarea unor surse de alimentare de rezervă		x														
161	Achiziționarea de aplicații informatice integrate pentru toate serviciile din cadrul administrației locale în vederea eficientizării procesului de furnizare a serviciilor către populație		x														
162	Crearea unei identități vizuale a Primăriei prin standardizarea elementelor de identitate vizuală – formulare tip, materiale informative, adrese, răspunsuri		x														
163	Extinderea procedurilor de informare publică – utilizarea de noi metode pentru informarea populației asupra activității administrației publice (ex: înființarea de puncte de informare de tip infochiosc, amplasarea de panouri exterioare cu afisaj electronic, amplasarea pe panouri informative în stațiile de autobuz		x														<b>Se dorește înființarea serviciului de informare publică în vederea sustinerii investitorilor</b>
164	Stimularea participării cetățenilor și a ONG-urilor la procesul decizional prin acțiuni de consultare publică, inițierea de proiecte în parteneriat pentru elaborarea de statistici și documente oficiale pentru localitate		x														
165	Cresterea eficienței în administrația locală prin facilitarea, urmărirea și documentarea proceselor de lucru utilizând programe informatice de management al documentelor		x														
166	Cresterea nivelului de pregătire profesională a salariaților din administrația locală prin realizarea unui program anual de pregătire profesională și participarea la cursuri de formare profesională continuă		x														<b>Se trimit la cursuri de pregătire profesională</b>



**Măsurile prioritare în perioada 2020 – 2030 , în concordanță cu noile politici la nivel european :**

### **Măsura 1.1 . Modernizarea și extinderea infrastructurii rutiere**

- Proiecte:**
- Reabilitarea și extinderea drumurilor comunale și sătești – 6,5 km;
  - Reabilitarea și extinderea drumurilor de exploatare;
  - Reabilitarea trotuarelor existente și amenajarea de trotuare și alei acolo unde nu există –6,5km;
  - Reabilitarea podurilor și podețelor(daca este cazul);
  - Crearea/Reabilitarea și extinderea rețelei de canalizare pluvială(Știubei, Colibasi si Fotin);
  - Modernizarea și extinderea sistemelor de protecție și siguranță rutieră;
  - Îmbunătățirea sistemelor de marcaje rutiere

**Obiective:**

- Cresterea lungimii drumurilor comunale modernizate;
- Cresterea sigurantei nationale;

**Tinte cheie:**

- Asfaltarea sau tuturor drumurilor din comuna, inclusiv a drumurilor de exploatare agricola;

**Durata : 2020 - 2027**

**Valoare estimată : 4 500 000 €**

**Responsabilitati:**

- Consiliul Local Râmnicelu;
- Consiliul Județean Buzău;
- Poliția Rutieră;
- CNADNR (Compania Națională de Autostrăzi și Drumuri Naționale din România).

**Posibile surse de finantare :**

- Programul Național de Dezvoltare Rurală 2020 – 2027;
- Programul Operațional Infrastructură Mare 2020 – 2030;
- Bugetul local al comunei Râmnicelu(co-finantare)
- Fonduri Europene (UE).

**Beneficiari :** Locuitorii comunei Râmnicelu(5016 locuitori), incluzand noile cartiere ce se pot dezvolta la nivel local.

## Masura 1.2. Modernizarea și extinderea infrastructurii rețelei de canalizare

- Proiecte:**
- Extinderea rețelei curente de canalizare la nivelul localitatii(Satele: Știubei, Colibasi, Fotin);
  - Inițierea stației de epurare – Râmnicelu - Proiect aflat în licitație;
  - Asigurarea întreținerii permanente a stației de epurare;
  - Dezvoltarea de parteneriate în vederea atingerii obiectului investițional;

**Obiective:**

- Creșterea lungimii rețelei locale de distribuție;
- Creșterea calității vieții;

**Tinte cheie:**

- Extinderea rețelei de canalizare la nivelul întregii comune;

**Durata : 2020 -2027**

**Valoare estimată : 2,5 – 3 000 000 €**

**Responsabilitati:**

- Consiliul Local Râmnicelu;
- Consiliul Județean Buzău;
- CNADNR (Compania Națională de Autostrăzi și Drumuri Naționale din România).

**Posibile surse de finanțare :**

- Programul Național de Dezvoltare Rurală 2020 – 2027;
- Programul Operațional Infrastructură Mare 2020 – 2030
- Bugetul local al comunei Râmnicelu(co-finanțare).
- Fonduri Europene (UE)

**Beneficiari :** Locuitorii comunei Râmnicelu(5016 locuitori), incluzând noile cartiere ce se pot dezvolta la nivel local.

## **Masura 2.1. Sprijinirea activităților culturale și dotarea corespunzătoare a instituțiilor locale**

**Proiecte:**

- Organizarea de evenimente culturale cu participarea publicului larg;
- Sustinerea și dezvoltarea oinei, ca sport reprezentativ la nivelul comunei Râmnicelu;
- Modernizarea, sistematizarea și dotarea caminelor culturale din satele Râmnicelu și Știubei;
- Dotarea gradinitelor din comuna și a salii de sport, din cadrul școlii gimnaziale Râmnicelu;

**Obiective:**

- Conservarea patrimoniului local;
- Creșterea notorietății comunei Râmnicelu la nivel regional.

**Tinte cheie:**

- Creșterea cu minim 15% a numărului de evenimente culturale sportive, anuale, organizate la nivel local;

**Durata : 2020 -2027**

**Valoare estimată : 80 000 €**

**Responsabilitati:**

- Consiliul Local Râmnicelu;
- Consiliul Județean Buzău;
- Institutii culturale;
- Ministerul Culturii;

**Posibile surse de finantare :**

- Programul Național de Dezvoltare Rurală 2021 – 2030;
- Programul Operațional Regional 2021 – 2030;
- Ministerul Tineretului și Sportului(MTS);
- Compania Nationala de Investitii(CNI)- SF depus;

**Beneficiari :** Locuitorii comunei Râmnicelu(5016 locuitori), cat și toti participantii în organizarea și desfășurarea diferitelor evenimente pe plan local.

## Masura 2.2. Îmbunătățirea infrastructurii educaționale și de agrement

- Proiecte:**
- Reabilitare și modernizare Școala Gimnazială Nr.1 și Nr.2 Râmnicelu;
  - Realizarea unei infrastructuri școlare corespunzătoare prin reabilitarea și modernizarea clădirilor existente
  - Dotarea școlilor gimnaziale (mobilier școlar, materiale didactice pentru laboratoare, echipamente IT, imprimantă și alte dotări tehnice necesare desfășurării în bune condiții a actului de învățământ);
  - Construirea unui centru sportiv modern care să cuprindă: sală de sport, piscine, terenuri de fotbal, tenis, baschet și handbal, în satul Râmnicelu, com. Râmnicelu.

**Obiective:**

- Creșterea gradului de adecvare a condițiilor din sălile de curs;
- Scăderea ratei de abandon școlar;

**Tinte cheie:**

- Creșterea infrastructurii educaționale pentru învățământul general obligatoriu;
- Asigurarea calitatii superioare a învățământului gimnazial

**Durata : 2020 -2025(60 luni)**

**Valoare estimată : 1 800 000 - 2 000 000 €**

**Responsabilitati:**

- Consiliul Local Râmnicelu;
- Consiliul Județean Buzău;
- Guvernul României;

**Posibile surse de finanțare :**

- Programul Național de Dezvoltare Locală 2021 – 2027;
- Programul Operațional Regional (REGIO) 2021 – 2030;
- FEDR (Fondul European de Dezvoltare Regională).

**Beneficiari :** Elevii Școlilor Gimnaziale Nr.1 și Nr. 2, Râmnicelu ( 860 persoane, prescolari + școlari) cadrele didactice (47 persoane) care își desfășoară activitatea în cadrul instituției menționate, tinerii din comună.

## Alte măsuri / proiecte propuse de Consiliul Local Râmnicelu in perioada 2021 -2027

- Proiecte:**
- Retea de gaz (realizarea rețelei de gazificare a comunei Râmnicelu – pe o lungime de 35 km);
  - Infiintarea canalului Siret-Baragan si regularizarea malurilor raului Ramnic in dreptul statiei de epurare
  - Reabilitarea trotuarelor existente și amenajarea de trotuare și alei pietonale acolo unde nu există;
  - Centre de agrement pentru copii(amenajarea si dotarea unor centre de jaoaca si recreere pentru copii la nivelul comunei Râmnicelu, mai exact 2 parcuri in satele Știubei si Colibasi);
  - Lucrari de regularizare, consolidare, decolmatare a albiei paraurilor si consolidarea malurilor acestora;
  - Realizare unui cabinet medical pentru rromi cat si modernizarea cabinetelor medicale din localitatile Râmnicelu si Stiubei;
  - Modernizarea drumurilor de exploatare agricola

**Obiective:**

-Dezvoltarea in ansamblu a calitatii vietii locuitorilor comunei;

**Tinte cheie:**

-Dezvoltarea generala a infrastructurii din comuna, in perioada 2021-2030;

**Durata : 2021 -2027**

**Valoare estimata : 7 500 000 €**

**Responsabilitati:**

- Consiliul Local Râmnicelu;
- Consiliul Județean Buzău;
- Ministerul Dezvoltarii(MLPDA);
- CNADNR (Compania Națională de Autostrăzi și Drumuri Naționale din România).

**Posibile surse de finantare :**

- Programul Național de Dezvoltare Rurală 2020 – 2030;
- Programul Operațional Infrastructură Mare 2020 – 2030;
- Bugetul local al comunei Râmnicelu(co-finantare)
- Fonduri Europene (UE).

Beneficiarii proiectelor de dezvoltare locala in perioada 2021 -2030 – locuitorii comunei Râmnicelu – 5016 persoane.

## **Implementare și monitorizare**

Implementarea Strategiei de dezvoltare locală a comunei Râmnicelu are în vedere atingerea principalelor obiective stabilite în etapa de elaborare, prin intermediul unui proces complex de transformare a resurselor materiale, financiare sau umane disponibile în rezultate calitative și cantitative.

Monitorizarea implementării Strategiei de dezvoltare a comunei Râmnicelu are drept scop atât aprecierea gradului de realizare al activităților propuse de document, și este un proces continuu de colectare a informațiilor relevante despre modul de implementare a strategiei.

Demersul de implementare a direcțiilor de dezvoltare propuse și derularea acțiunilor propriu-zise destinate realizării acestora, este lansat în momentul adoptării Strategiei de dezvoltare locală de către Consiliul Local. Ulterior acestei etape, autoritățile publice locale vor coordona elaborarea planurilor de acțiuni trimestriale și anuale privind realizarea strategiei, în conformitate cu planul strategic de acțiuni.

Acest proces fructifică eforturile colaborative ale administrației publice locale, societății civile, agenților economici, actorilor externi, în realizarea tuturor acțiunilor.

În continuare se va realiza o prioritizare a proiectelor, și anume selectarea celor de interes major. Pentru fiecare proiect se vor descrie activitățile necesare, responsabilii și perioada de desfășurare, ulterior fiind identificate și asigurate sursele de finanțare a proiectelor propuse spre implementare.

Având în vedere că autoritățile publice locale ale comunei Râmnicelu nu dețin suficiente resurse financiare pentru a susține finanțarea tuturor proiectelor propuse, va fi necesară o mobilizare în vederea atragerii de resurse suplimentare, precum accesarea unor finanțări nerambursabile, care să asigure resursele materiale necesare implementării strategiei.

De asemenea, în vederea implementării Strategiei de dezvoltare locală a comunei Râmnicelu se impune stabilirea unei structuri organizatorice apte să coordoneze implementarea planului strategic, să colaboreze și să negocieze cu ceilalți actori implicați. De aceea, constituirea unei astfel de echipe constituie o prioritate în cadrul procesului de implementare.

Aceasta trebuie să contribuie la:

- efectuarea de rapoarte cu privire la stadiul în care se află procesul de implementare față de obiectivele stabilite în cadrul strategiei;
- revizuirea și adaptarea planurilor de acțiune strategică;
- reformularea obiectivelor (dacă se impune);
- revizuirea termenelor de implementare în funcție de ajustările sau evenimentele neprevăzute apărute pe parcurs;
- comunicarea permanentă a evoluției procesului de implementare autorităților publice locale și părților interesate.

Pe de altă parte, finalizarea procesului strategic de dezvoltare al comunei Râmnicelu implică necesitatea unui proces coerent de monitorizare a implementării proiectelor propuse, activitate ce trebuie să constituie un efort permanent de-a lungul implementării strategiei.

Fără îndoială, în urma activităților de monitorizare vor fi identificate probleme sau necesități de redresare sau adaptare în anumite privințe a direcțiilor strategice, care trebuie semnalate de către factorii de decizie competenți în monitorizarea întregului proces.

Raportarea implementării strategiei se va efectua prin elaborarea și prezentarea de către responsabilii de implementare a rapoartelor de monitorizare. Acestea vor fi prezentate Consiliului Local și Primarului comunei.

Nu în ultimul rând, se va stabili pentru fiecare direcție planificată anumiți indicatori de implementare care vor fi monitorizați.

În baza informațiilor furnizate de aceștia, responsabilii de implementare vor putea stabili nivelul de implementare a acțiunilor și gradul de realizare/atingere a obiectivelor fixate. Acești indicatori pot fi de natură economică, politică sau socială și se pot enunța sub această formă:

- cifra de afaceri totală;
- densitatea IMM-urilor;
- creșterea/descreșterea locurilor de muncă;
- rata șomajului;
- ritmul de creștere/descreștere a numărului mediu de salariați;
- sporirea/reducerea producției agricole;
- sporirea/reducerea producției silvice;
- gradul de conectare la rețeaua de alimentare cu apă și canalizare menajeră;
- gradul de acces la rețeaua de alimentare cu apă și canalizare menajeră;
- lungimea drumurilor asfaltate, a pistelor de bicicliști și a trotuarelor;
- lungimea și gradul de conectare la rețeaua de distribuție a gazului metan;
- gradul de modernizare/echipare a unităților de învățământ;
- numărul echipamentelor IT din cadrul unităților de învățământ;
- numărul unităților de învățământ reabilitate/modernizate;
- rata de abandon școlar;
- numărul unităților medicale;
- numărul cadrelor medicale raportat la populația comunei;

- creșterea/descreșterea numărului beneficiarilor de ajutor social;
- gradul de colectare selectivă a deșeurilor;
- calitatea factorilor de mediu;
- numărul centrelor de agrement și a spațiilor de recreere

Pentru realizarea acestui proiect de importanță strategică, ce va constitui baza următorului exercitiu financiar, 2021-2027, la nivel local, regional cât și european, s-au adus aportul:

- ✓ **Primarul comunei Râmnicelu, dl. Stanciu Dumitru;**
- ✓ **Echipa primarului, care include aparatul administrativ și consilierii locali;**
- ✓ **Cetățenii comunei, care s-au manifestat interesul pentru stabilirea proiectelor prioritare la nivel local;**
- ✓ **Specialiștii Atent Consult București, care au elaborat prezentul document programatic.**



Instrumente Structurale