

STRATEGIA DE DEZVOLTARE LOCALĂ 2021 - 2030



**Comuna Cernișoara
Județul Vâlcea**

Atent Consult

2021-2030

CUPRINS

1.Introducere	- Pg 5	11. Atractivitatea economică	- Pg 65
2.Cadrul elaborării strategiei de dezvoltare locală	- Pg 9	12. Educație si cultură	- Pg 70
3.Metodologia de elaborare	- Pg 14	13. Sănătate	-Pg 78
4. Situație curentă	- Pg 16	14. Mediu	- Pg 81
5.Considerații istorico-geografice	- Pg 28	15. Analiza Swot	- Pg 90
6.Characterizare fizico-geografice	- Pg 39	16. Viziune	- Pg109
7.Floră, faună, soluri	- Pg 47	17. Misiune	- Pg110
8.Resurse primare și secundare	- Pg 52	18. Surse de finanțare	- Pg 113
9.Demografie	- Pg 53	19. Portofoliul de proiecte	- Pg120
10.Marimea demografică	- Pg 64	20. Implementare și monitorizare	- Pg168

Primăria Comunei Cernișoara, Județul Vâlcea



Coordonate de contact : Sat Armașești, Jud. Vâlcea, România;

Tel/Fax: 0250-868503 **Web:** <http://www.primaria-cernisoara.ro/>; **E-mail:**
primaria_cernisoara@yahoo.com

Strategia de Dezvoltare Locală 2021-2030 , Comuna Cernișoara – Județul Vâlcea

Cuvântul Primarului - Dl. Ciorica Dumitru:

Strategia de dezvoltare economico-socială a comunei Cernișoara, își propune să valorifice potențialul, oportunitățile și disponibilitățile reale pentru dezvoltare, inclusiv crearea unui mediu de afaceri stimulat și competitiv, menit a atrage investiții private importante atât din țară cât și din străinătate.

Strategia de dezvoltare locală, este în egală măsură instrumentul de bază în ceea ce privește dezvoltarea infrastructurii, dezvoltarea economică și umană în perioada 2021 -2030.

Strategia de dezvoltare locală este un document care structurează liniile directoare strategice pe o perioadă de 10 ani, ale comunei Cernișoara, potrivit problemelor identificate, a potențialului local activ și pasiv, cât și a oportunităților de dezvoltare în viitorul apropiat, fiind totodată rodul colaborării cu actorii locali.



Introducere

Context

Elaborarea Strategiei de dezvoltare a comunei Cernișoara are loc în contextul pregătirii unei noi perioade de programare a fondurilor europene alocate României pentru perioada 2021 – 2030. Această alocare financiară generează elaborarea sau actualizarea strategiilor de dezvoltare atât la nivel local, județean, regional cât și național, cu scopul principal al atragerii finanțărilor europene.

Necesitatea armonizării planurilor de dezvoltare în cadrul comunei Cernișoara cu cele ale comunelor limitrofe și ale județului Valcea, a dezvoltării integrate și a cooperării în scopul realizării de investiții este esențială, iar strategia de dezvoltare locală reprezintă un pas important în acest sens.

Din punct de vedere conceptual, strategia este bazată pe situația socio-economică, nevoile și potențialul de dezvoltare al comunei Cernișoara cu luarea în considerare a priorităților europene, naționale, regionale pentru perioada de dezvoltare post 2020.

La nivel european, documentul programatic **Europa 2020**, definește poziția UE stabilită a fi atinsă la nivelul anului 2027, bazată pe trei priorități de dezvoltare interdependente, respectiv creștere inteligentă, creștere durabilă și creștere favorabilă incluziunii. În concordanță cu prioritățile europene, dezvoltarea unei economii durabile, eficientă din punct de vedere al resurselor și cu o rată ridicată a ocupării forței de muncă reprezintă puncte centrale ale Strategiei de dezvoltare a comunei Cernișoara, pentru perioada 2021-2030.

La nivel național, ca orientare generală, Strategia pentru dezvoltarea durabilă a României orizonturi 2013-2020-2030 vizează drept obiectiv strategic pentru orizontul de timp 2027 – „Atingerea nivelului mediu actual al țărilor Uniunii Europene la principalii indicatori ai dezvoltării durabile.”. La nivelul programării strategice a comunei Cernișoara pentru perioada 2021-2030, promovarea unor practici de consum și producție sustenabile, a unei

dezvoltări în acord cu resursele existente constituie repere în abordarea planurilor de măsuri și a portofoliului de proiecte propus pentru perioada următoare de timp.

În vederea eficientizării procesului de absorbție a fondurilor post aderare, România a transmis Uniunii Europene, **Acordul de parteneriat** pentru intervalul de timp 2014-2020, respectiv 2021-2030, document aflat în dezbaterea Comisiei Europene. Conținutul Acordului de parteneriat abordează în mod detaliat principalele provocări pe care țara noastră urmează să le transpună în proiecte viabile, cu stabilirea principalelor obiective și priorități, modalitatea de utilizare a fondurilor nerambursabile acordate precum rolul diverselor instituții publice în gestionarea resurselor atrase.

În vederea asigurării unui flux ridicat de fonduri europene în comuna Cernișoara, strategia de dezvoltare cuprinde propuneri de proiecte în acord cu **nevoile identificate la nivelul administrației locale** cu implicarea directă a opiniei publice și a stakeholderilor interesați de procesul de definire strategică a comunei Cernișoara, în următorii 10 ani.

La nivel regional, **Planul de Dezvoltare Regională Sud-Vest Oltenia 2021 – 2030, reprezintă instrumentul prin care regiunea își promovează prioritățile și interesele în domeniul economic și social și propune trei noi domenii prioritare respectiv dezvoltarea urbană durabilă, protecția mediului și eficiența energetică și susținerea sănătății și a incluziunii sociale.** Strategia de dezvoltare a comunei Cernișoara contribuie la atingerea acestui obiectiv prin definirea unor obiective strategice care pot fi în mod real îndeplinite în orizontul de timp 2021 – 2030.

Instrumente Structurale

Strategia Uniunii Europene a stabilit – de asemenea – proceduri precise de **implementare, monitorizare și urmărire**, cu obligații de raportare la fiecare doi ani din partea Comisiei Europene și din partea statelor membre.

România – aderată la 01.01.2007 – a realizat STRATEGIA NAȚIONALĂ PENTRU DEZVOLTARE DURABILĂ A ROMÂNIEI – ORIZONTURI 2013 - 2020 - 2030 în anul 2008 și a raportat asupra implementării în luna iunie 2011.

Agenția de dezvoltare regională Sud-Vest Oltenia, din care face parte județul Valcea și implicit și comuna Cernișoara a elaborat PLANUL DE DEZVOLTARE REGIONALĂ 2014 -2020 cât și 2021-2027.

Potrivit prevederilor Legii nr. 350 din 06.07.2001 privind amenajarea teritoriului și urbanismul, cu modificările și completările ulterioare, teritoriul României este parte a avuției naționale de care beneficiază toți cetățenii țării, inclusiv prin gestionarea proceselor de dezvoltare prin activitățile de amenajare a teritoriului, urbanism și de dezvoltare durabilă ale autorităților publice centrale și locale.

Autoritățile administrației publice – gestionarul și garantul acestei avuții – trebuie să asigure dezvoltarea echilibrată, coerentă și durabilă a teritoriului național.

Autoritățile administrației publice locale au obligația de a-și armoniza deciziile de utilizare a teritoriului în temeiul principiului descentralizării, autonomiei locale și deconcentrării serviciilor publice.

Această Lege statutează prin art. 1 alin (5) ca gestionarea spațială a teritoriului urmărește să asigure indivizilor și colectivităților dreptul de folosire echitabilă și responsabilitatea pentru o utilizare eficientă a teritoriului, condiții de locuire adecvate, condiții de muncă, de servicii și de transport ce răspund diversității nevoilor și resurselor populației, reducerea consumurilor de energie, asigurarea protecției peisajelor naturale și construite, conservarea biodiversității și crearea de continuități ecologice, securitatea și salubritatea publică, raționalizarea cererii de deplasări, calitatea estetică și arhitecturală, protejarea identității arhitecturale și culturale a localităților urbane și rurale.

Gestionarea spațială a teritoriului țării – deci și a fiecărei localități urbane și rurale în parte, indiferent de rang, importanță și mărime – constituie o activitate **obligatorie, continuă și de perspectivă**, desfășurată în interesul

colectivităților care le folosesc în concordanță cu valorile și aspirațiile societății și cu cerințele integrării în spațiul european.

Această gestionare spațială trebuie să se realizeze prin intermediul amenajării teritoriului și al urbanismului – ansamblul de activități complexe, de interes general, care contribuie la dezvoltarea spațială echilibrată, la protecția patrimoniului natural și construit, la îmbunătățirea condițiilor de viață în localitățile urbane și rurale, precum și la asigurarea coeziunii teritoriale la nivel regional, național și european.

Activitatea de amenajare a teritoriului trebuie să fie:

- **globală** – urmărește coordonarea diferitelor politici sectoriale într-un ansamblu încheșat;
- **funcțională** - trebuie să țină seama de cadrul natural și construit bazat pe valori de cultură și interese comune;
- **prospectivă** – trebuie să analizeze tendințele de dezvoltare pe termen lung a fenomenelor și intervențiilor economice, ecologice, sociale și culturale și să țină seama de acestea în aplicare;
- **democratică** – trebuie să asigure participarea populației și a reprezentanților ei politici la adoptarea deciziilor.

Activitatea de urbanism cuprinde toate localitățile țării, organizate în rețea, pe baza ierarhizării și distribuției echilibrate a acestora în teritoriu.

Cadrul elaborării strategiei de dezvoltare locală

Până în prezent, în România s-au elaborat Planuri de Dezvoltare Regională, pentru perioadele 2000-2004, 2004-2006, 2007-2013 și 2014-2020. Experiența procesului de planificare s-a îmbogățit la nivelul regiunilor din România, fiind puse în practică o varietate de mecanisme de parteneriat. În comparație cu generația anterioară de planuri de dezvoltare regională, abordarea de formulare a noilor planuri presupune o adaptare către o nouă generație de politici integrate de dezvoltare. Acestea vor fundamenta atât structurarea programelor operaționale cu fonduri europene cât și programele cu finanțare națională de la nivel central și local. Această nouă abordare presupune nu doar o reformulare a obiectivelor și instrumentelor, ci și a structurii și cadrului de implementare a planurilor de dezvoltare regionale prin coordonarea acțiunilor politicilor sectoriale de dezvoltare.

Pentru viitoarea perioadă de programare 2021-2030, Strategia de dezvoltare locală a Comunei Cernișoara, s-a realizat pornind de la următoarele documente programatice:

- Strategia Europa 2020
- Strategia Uniunii Europene pentru regiunea Dunării
- Al 5-lea Raport privind coeziunea economică, socială și teritorială
- Programul național de reformă PNR 2019 - 2027
- Planul de Dezvoltare Regională Sud-Vest Oltenia 2021 – 2027

Noua perioadă de programare reprezintă o oportunitate pentru consolidarea experienței acumulate de țara noastră în perioada de post aderare la Uniunea Europeană în domeniul utilizării resurselor financiare nerambursabile. Alocarea fondurilor europene pentru România în intervalul de timp 2021-2027 impune pregătirea de documente strategice adecvate fiecărei administrații publice pentru a putea exista o imagine de ansamblu asupra priorităților investiționale și a direcțiilor de absorbție a fondurilor nerambursabile.

Strategia de dezvoltare a comunei Cernișoara reprezintă un instrument de lucru, coordonare și susținere a măsurilor și acțiunilor noi sau revizuite care vor avea un impact asupra comunității locale și vor contribui la dezvoltarea economico-socială locală.

Dinamica dezvoltării impune o actualizare periodică a direcțiilor de dezvoltare, a documentelor de planificare existente și alinierea acestora la abordările strategice la nivele superioare de conducere și organizarea.

Planul de dezvoltare regională 2021- 2027, subiect intens dezbătut în Regiunea de Dezvoltare Sud-Vest Oltenia

În cadrul acestei întruniri, a fost prezentat reprezentanților autorităților publice locale din județele regiunii modificările noului cadru pentru politica de coeziune a Uniunii Europene: mai puține obiective de politică și, implicit, mai puține axe de finanțare pe domenii de acțiune.

Conform informațiilor făcute publice, obiectivele de politică strategică vor scădea de la 11, la numai 5:

OP 1 – O Europă mai inteligentă (care cuprinde domeniile * cercetare și inovare, * servicii publice digitale, * digitalizare și bandă mai largă și * întreprinderi mici și mijlocii), suma alocată României fiind de circa 6 miliarde de euro;

OP 2 – O Europă mai ecologică, cu emisii scăzute de carbon (* energie, * schimbări climatice, * apă și ape uzate, * gestionarea deșeurilor, * biodiversitate și * mobilitate multimodală în mediul urban), suma alocată României fiind de circa 5,1 miliarde de euro;

OP 3 – O Europă mai conectată (*transport și * digitalizare și bandă largă);

OP 4 – O Europă mai socială (* politicile pieței muncii, * educație, * incluziune, sărăcie și * sănătate), ultimele având o alocare financiară pentru România de circa 5 miliarde de euro;

OP 5 – O Europă mai aproape de cetățeni (dezvoltarea teritorială/urbană), cu o valoare a alocării pentru România de circa un miliard de euro.

Una dintre noutățile importante din viitoarea perioadă de programare este posibilitatea ca fiecare regiune a țării, inclusiv Regiunea Sud-Vest Oltenia, din care face parte și județul Valcea, să propună propriile direcții generale pentru care să se solicite finanțare europeană. Astfel, încă din prima parte a anului 2020, au avut loc întâlniri ale autorităților responsabile pentru stabilirea obiectivelor de investiții și de servicii destinate comunităților regionale și județene.

Cele 5 obiective strategice majore identificate la nivel european în ceea ce privește următoarea perioadă programatică, 2021- 2027, va implica un buget de peste 33 de miliarde de euro, cu 10% mai mare față de actuala perioadă, 2014 – 2020 .

În 20 februarie 2020, Ministerul Agriculturii și Dezvoltării Rurale a făcut precizări cu privire atât la bugetul alocat agriculturii românești în perioada 2021 – 2027, cât și în ce direcții vor fi proiectate aceste sume. Astfel, nu mai puțin de 13 miliarde de euro vor putea fi accesate pe diferite programe destinate agro-zootehniei României.

Rolul și importanța prezentei strategii

Rolul unei strategii de asemenea importanță care, considerăm că trebuie să fie CLARĂ, CONCISĂ și pe ÎNȚELESUL TUTUROR, dar mai ales, trebuie să fie verificată periodic (semestrial sau anual) pentru a se putea interveni operativ pentru îndeplinirea parțială sau integrală a obiectivelor propuse.

Întreaga comunitate a comunei Cernișoara, trebuie să cunoască prevederile strategiei, să le înțeleagă și să lupte pentru aplicarea documentelor tehnice care vor rezulta în urma aplicării acestei strategii.

Strategia trebuie să pornească de la situația existentă, cuprinzând și realizările comunei Cernișoara, pentru identificarea direcțiilor și resurselor necesare dezvoltării sociale și economice a localității.

Aleșii locali, funcționarii din aparatul administrativ al comunei Cernișoara și mai ales cetățenii, vor înțelege care este locul și rolul lor în cadrul strategiei, care este locul pe care comuna Cernișoara îl are și care ar putea să-l aibă în contextul dezvoltării generale, naționale cu menținerea și valorificarea specificului local.

În strategie se va sintetiza foarte bine faptul că aleșii locali (primarul și consilierii), în timpul mandatului lor pun accentul în principal pe două paliere:

- ✚ Asigurarea managementului administrativ – respectiv funcționarea serviciilor publice și aplicarea măsurilor adoptate la nivel național sau județean în domeniile care vizează administrația publică locală, și
- ✚ Inițierea unor proiecte de dezvoltare, astfel încât să se îndeplinească programul politic electoral pe baza căruia au fost aleși la nivel local.
- ✚ Adoptarea de către comunitatea Cernișoara a prezentei strategii , 2021 -2030 , va contribui la realizarea unor documentații tehnice, la un standard superior față de cel aprobat anterior, mai exact in 2014.

Scopul strategiei de dezvoltare

Strategia de dezvoltare a comunei Cernișoara, are drept scop atingerea unei dezvoltări locale durabile care să angreneze creșterea nivelului de trai al populației. În vederea îndeplinirii acestei tințe strategice este necesar a fi încadrate direcțiile de acțiune stabilite în concordanță cu nevoile comunității într-un document programatic, bază pentru planificarea resurselor în atingerea obiectivelor propuse.

Ca urmare a implementării strategiei de dezvoltare locală, se dorește transformarea comunei Cernișoara într-o zonă atractivă din punct de vedere turistic și cultural, stabilă și viabilă pentru mediul privat și cel investițional, capabilă să ofere locuitorilor săi condiții decente de viață și acces la servicii de bază precum și la o infrastructură adecvată. De asemenea prin intermediul documentului programatic pentru perioada 2021-2030, este vizat și mediul înconjurător, protejarea acestuia și orientarea activității factorilor interesați de progresul economic și social al comunității pentru a putea suține o dezvoltare durabilă a comunei Cernișoara.

Necesitatea Strategiei de dezvoltare a comunei Cernișoara, derivă din faptul că în cadrul acesteia sunt trasate și stabilite prioritățile investiționale în acord cu viziunea populației și administrației publice locale. Mai mult, acest document programatic furnizează șablonul necesar coordonării pe termen lung al planificării și gândirii strategice între sectorul public și cel privat.

Instrumente Structurale

Metodologia de elaborare

Elaborarea Strategiei de dezvoltare a comunei Cernișoara pentru perioada 2021-2030 a urmărit în mod constant respectarea criteriilor de calitate utilizate la nivel european pentru evaluarea documentelor strategice, respectiv: relevanță, eficacitate, eficiență, consecvență și coerență, pragmatism, sustenabilitate, aranjamente de management și monitorizare.

Prin viziunea și obiectivele propuse, strategia de dezvoltare a comunei Cernișoara, a fost elaborată în acord cu politicile comunitare, strategiile de la nivel național, programele și documentele programatice de la nivel județean și regional, asigurând beneficiul integrator al planului de investiții propus.

Momentul întocmirii strategiei este unul esențial având în vedere rolul important al acesteia în pregătirea comunității locale și a administrației publice a Comunei Cernișoara, pentru noua etapă de programare a fondurilor europene pentru perioada 2021 – 2030.

Din punct de vedere structural, strategia de dezvoltare a comunei Cernișoara este compusă din patru părți, respectiv:

- **analiza diagnostic** – în această parte au fost analizați principalii indicatori reprezentativi din domenii precum mediul economic, demografic, infrastructură, sănătate, resurse umane etc. prin utilizarea celor mai recente date statistice obișnute;
- **planificarea strategică** – această parte reflectă planurile de acțiuni viitoare ale comunei Cernișoara, propuse a fi realizate, cu accent pe cele prioritare în funcție de nevoile identificate și opinia factorilor decizionali implicați;

- **analiza SWOT** - în această parte au fost identificate punctele tari și slabe ale comunei Cernișoara , precum și oportunitățile de dezvoltare și amenințările identificate ca urmare a analizei diagnosticului actual al comunității;
- **implementarea și monitorizarea** - această parte cuprinde metodele și instrumentele de verificare a implementării strategiei de dezvoltare de către administrația publică locală.



Foto: Pârâu Cernișoara ; Imagine din arhiva instituției

Situație curentă

Localizare și accesibilitate

PREZENTARE GENERALĂ

Comuna Cernișoara este situată în zona subcarpaților Olteniei, pe valea pârâului Cernișoara.

Așezată în partea de vest a județului Vâlcea, comuna se află situată la întretăierea a două drumuri comerciale, istorice și celebre - cel al Cernei și Horezului, la o distanță de 50 de km de Râmnicu Vâlcea și la 18 km de orașul Horezu .

Teritoriul administrativ al comunei ocupă o suprafață de aprox. 59 km și se învecinează cu:

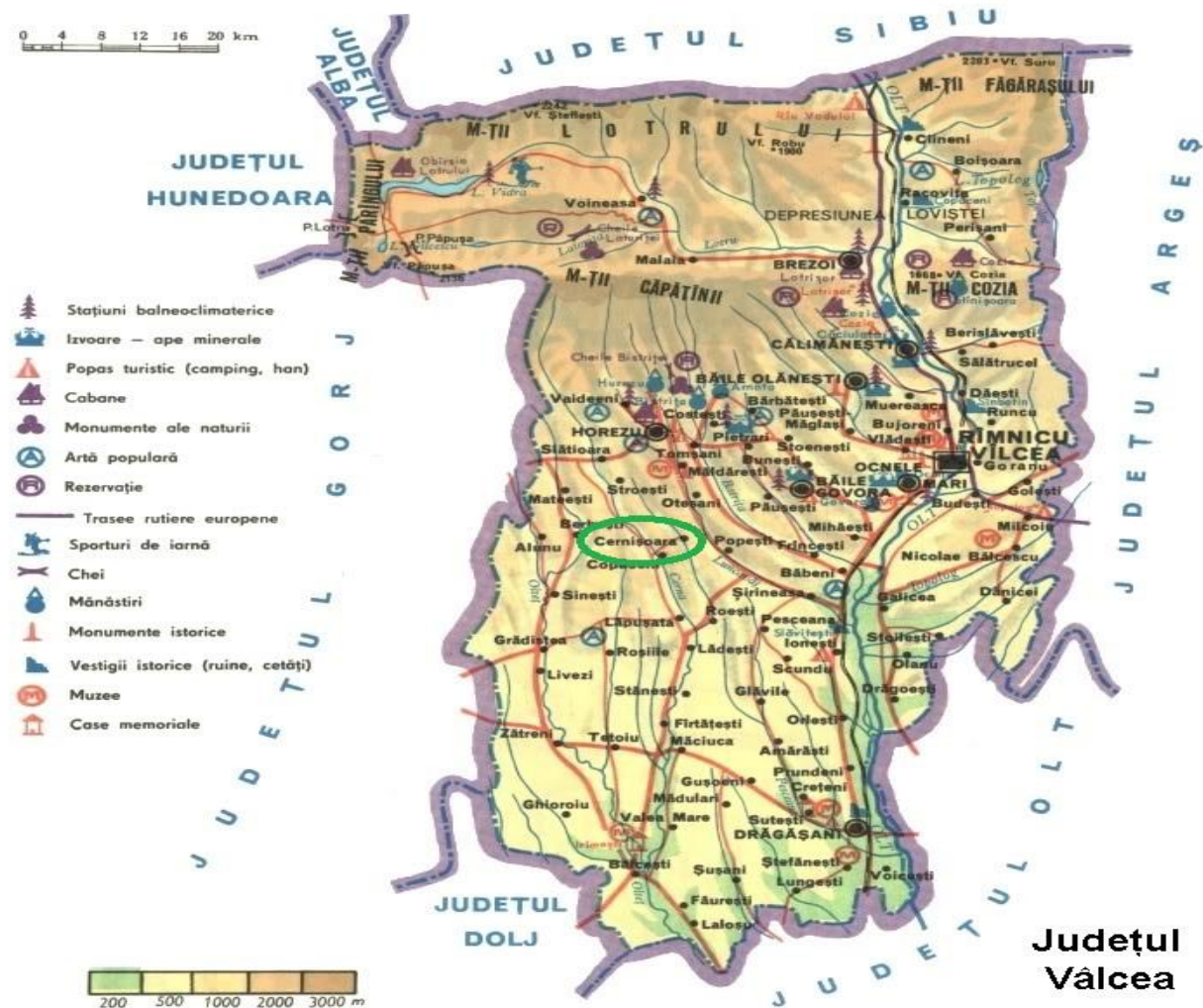
- **la nord** – Stroiesti si Maldaresti;
- **la vest** - Lapusata si Copaceni;
- **la est** - Popesti si Otesani;
- **la sud** - Roesti;

Comuna Cernișoara este formată din 7 (sapte) sate:

- Armășești (resedința);
- Cernișoara;
- Grosi;
- Mădulari;
- Modoia;
- Obrașia;
- Sărsănești;

HARTA AȘEZĂRII COMUNEI CERNIȘOARA ÎN CADRUL JUDEȚULUI VÂLCEA

Fig 1 – Poziția localității Cernișoara (incercuit in verde), în cadrul județului Valcea;



REGIUNEA DE DEZVOLTARE SUD-VEST OLTENIA

1. Regiunile de dezvoltare

Regiunea de dezvoltare Sud-Vest este alcătuită din 5 județe : Dolj, Gorj, Mehedinți, Olt și Vâlcea. Acestea sunt aflate în proporție de 82,4% în regiunea istorică Oltenia.

Fig 2 – Regiunea Sud-Vest Oltenia (in verde) – sursa imaginii, Wikipedia ;



Regiunea Oltenia este situată în partea de sud-vest a României și cuprinde cinci județe: Dolj, Olt, Vâlcea, Mehedinți și Gorj. În mare coincide cu vechea regiune istorică Oltenia, în limitele sale naturale: fluviul Dunărea la Sud, râul Olt (al treilea ca mărime din România) la Est, Munții Carpați (Alpii Transilvaniei) la Nord și Vest. Cu o Suprafață de 29.212 kmp (locul 7 între regiunile României, 12,25% din Suprafața totală a țării) Oltenia formează un cadrilater aproximativ simetric, pe axele Nord-Sud și Est-Vest). Râul Jiu traversează regiunea de la Nord la Sud.

a. Relieful

Relieful – componentă esențială a peisajului geografic, prezintă o impresionantă armonie în îmbinarea trăsăturilor de ansamblu și regionale din cuprinsul Olteniei. Relieful regiunii, cu precădere cel carpatin, se înscrie drept cel mai variat și important potențial turistic, prezentând interes atât prin valoarea sa peisagistică, dar mai ales prin aceea că oferă posibilități diferențiate de amenajare și dotare turistică și, în general, de desfășurare a activității de turism.

Relieful regiunii oferă un profil diversificat în ceea ce privește altitudinea: la Sud Câmpia Dunării – altitudine 50 m, la Nord și la Vest Munții Carpați – altitudine maximă pe teritoriul regiunii aproximativ 2400m, pe o distanță de circa 200 km diferența de nivel fiind semnificativă. Repartiția teritorială după formele de relief oferă o imagine relativ echilibrată cuprinzând munți, câmpii, dealuri și podișuri.

Regiunea prezintă o mare diversitate a peisajului, generată de felurite structuri geologice și forme de relief, de alternanța culmilor montane și deluroase cu depresiunile și culoarele de văi, de diferențierile altitudinale, ce se completează cu diferite componente ale vegetației, faunei și apelor, sporindu-i complexitatea.

Pe culmile carpatine cele mai înalte, de peste 2000 m, o atracție turistică deosebită o prezintă peisajele alpine de pe platourile munților Godeanu, Parâng, Șureanu, Cândrel, cu relief glaciatic, impunător prin grandiozitatea și simetria formelor sale (circuri și văi glaciare, piscuri golașe, creste zimțate, lacuri glaciare și custuri).

Arealele calcaroase, îndeajuns răspândite (6% din teritoriul regiunii), se remarcă prin peisajele carstice, de mare spectaculozitate, cu o gamă largă de forme și fenomene carstice de suprafață și de adâncime (în arealul mehedintean). Importante pentru turism sunt și platourile cu doline și lacuri carstice temporare, cheile (Oltului și Jiului etc.), abrupturile, izburile, stâncăriile, crestele, precum și peșterile sau râurile subterane cu cascade (în munții: Mehedințului, Parâng).

Regiunea dispune și de un important potențial speologic de mare valoare științifică și estetică, multe dintre peșteri fiind ocrotite de lege ca monumente ale naturii, rezervații naturale, și arii protejate. Patrimoniul natural protejat cuprinde parcuri naturale naționale și regionale, rezervații ale biosferei, rezervații naturale, peisaje naturale, monumente ale naturii, arii protejate și avifaunistice.

Oltenia este străjuită în nord de Carpații Meridionali, iar în vest, sud și est de ape curgătoare: Dunărea, respectiv Oltul. Râul Jiu străbate regiunea în direcția nord-sud și o împarte în două părți aproape egale, în care relieful uneia pare să se oglindască în cealaltă.

Nordul Olteniei este muntos, fiind prezente aici două masive: Parâng (la est de râul Jiu) și Retezat Godeanu (la vest de râul Jiu). La sud de Carpați se află zona subcarpatică, reprezentată printr-un șir de dealuri (Dealul Bran, Măgura Slătioarei, Dealurile Gorjului, Dealul Bârzei) și depresiuni (Novaci, Tismana, Târgu Jiu). În nord-vest se află Podișul Mehedinți, dealurile Coșuștei și depresiunea Severin.

La sud de Subcarpați se află Podișul Getic, acesta fiind divizat în Platformele: Strehaiei (la vest de râul Jiu; se subîmparte în platformele Hușniței și Bălăcița), Jiului (străbătută de Jiu) și Oltețului (la est de Jiu). În sudul Olteniei se află Câmpia Olteniei, care este de altfel cel mai vestic sector al Câmpiei Române. Câmpia Olteniei este alcătuită de Câmpiile Blahniței și Băileștilor (la vest de Jiu) și Romanaților (la est de Jiu). Cele mai importante râuri sunt: Olt (împreună cu afluenții Lotru și Olteț), Jiu (împreună cu afluenții Tismana, Motru, Amaradia și Gilort), Desnățui, Drincea și Cerna.

Dupa altitudinea varfurilor montane, se intalnesc următoarele categorii: Munții Căpățâni (altitudine maximă 2124 m - Vârful Ursu), Munții Cozia (altitudinea maximă 1660 m- Vârful Cozia), Munții Făgăraș (altitudinea maximă 2544 m - Vârful Moldoveanu, - cel mai înalt din Carpați), Munții Lotrului - Vârful Șteflești, 2242 m, Subcarpații Getici, regiunea submontană, cu altitudinea maximă 1017 m – Măgura Mățău, Podișul Getic, intersectat de văile adânci ale Oltului, Jiului, Argeșului și afluenții acestuia.

Munții, bogăți în resurse (dintre care cărbunele și lemnul în special) au favorizat dezvoltarea mineritului și exploatarea silvice.

a. Clima

Climatul regiunii este temperat continental moderat, cu excepția Județului Mehedinți, care are o climă temperat-continentală moderată cu influențe submediteraneene. Iarna, în special, apar mase de aer umede și calde de origine mediteraneeană și oceanică, ceea ce face ca acest anotimp al anului să fie mai blând. În acest anotimp sunt prezente cantități mai mari de precipitații lichide: lapoviță, cu ninsori și fenomene de îngheț mai puțin frecvente și intense.

Temperatura medie anuală variază de la 11,2°C în punctul extrem sudic (orașul Corabia) la 9,8°C în partea de nord a regiunii . Acestea prezintă și scăderi, sub minus 0 grade, mai ales în arealul montan al regiunii. Fenomene de risc climatic sunt viscoalele dinspre est, vest și nordvest. Predominanța temperaturilor negative și cea a sensibilității vegetației la aceste temperaturi scăzute determină un anumit grad de risc climatic. Manifestarea cu intensitate a fenomenelor meteo-climatice determină pagube pentru unele sectoare economice, punând uneori în pericol bunurile și viața oamenilor.

Deficitul de precipitații, uscăciunea și seceta produc însemnate pagube materiale și victime umane. Precipitațiile ce cad anual variază de la 1200 mm în zona montană până la 500-600 mm în sudul regiunii, unde se înregistrează sub 400 mm în lunca Dunării, dar și fenomene de risc climatic, precum secetele, care afectează nu numai turismul, ci și întreaga activitate socio-economică.

În zona montană înaltă, la peste 1500 - 1600 m, stratul de zăpadă are o repartiție neuniformă și durează între 180 și 200 zile (Parâng, Vâlcan, Godeanu) iar grosimea lui poate atinge, în zonele adăpostite, 7-8 m. În zona munților mijlocii durata este doar de 140-150 zile și scade până la 60-80 zile pe an în zona de podiș. Acest lucru poate permite dezvoltarea sporturilor de iarnă.

Astfel, în anumite zone sezonul turistic de iarnă poate dura din decembrie până în aprilie. Nu există niciun dubiu că schimbările climatice globale au indus deja schimbări semnificative în multe privințe – alimentarea cu apă, producția agricolă, dezvoltarea așezărilor umane, incidența diverselor maladii, și mai ales în ceea ce privește periodicitatea evenimentelor climatice extreme.

Tabelul 1. Temperatura aerului și precipitații- Sursa: Administratia Nationala de Meteorologie

Statii meteorologice Medie/Max/Min/Anuală	Temperatura medie a aerului (°C)	Temperatura maximă a aerului (°C)	Temperatura minimă a aerului (°C)	Precipitații cantități lunare (mm)	Precipitații maxima în 24 h (mm)
Craiova	11,0	35,9/24.08.2011	-13,8/02.02.2011	489,9	41,4/01.07.2011
Băilești	11,3	36,5/24.08.2011	-14,0/31.01.2011	378,1	34,3/09.06.2011
Bechet	11,1	37,1/16.07.2011	-13,5/26.01.2011	373,9	33,4/09.10.2011
Calafat	12,1	38,3/24.08.2011	-13,2/10.03.2011	332,6	23,9/22.02.2011
Slatina	10,9	35,7/24.08.2011	-16,4/03.02.2011	456,7	37,6/09.10.2011
Caracal	11,2	36,1/10.07.2011	-16,4/31.01.2011	433,1	35,8/26.07.2011
Dr. Tr. Severin	12,4	37,8/09.07.2011	-10,5/02.02.2011	328,3	20,6/09.06.2011
Băcleș	10,7	36,6/24.08.2011	-15,5/01.02.2011	328,2	23,5/29.07.2011
Rm. Vâlcea	11,1	35,6/20.07.2011	-11,7/02.02.2011	468,0	35,6/26.06.2011
Drăgășani	11,4	35,4/24.08.2011	-14,6/02.02.2011	425,8	31,8/26.07.2011
Tg. Jiu	10,8	35,9/09.07.2011	-15,1/31.01.2011	513,0	54,6/29.07.2011
Apa Neagră (Padeș)	9,8	35,8/09.07.2011	-19,8/31.01.2011	598,1	47,0/06.06.2011
Polovragi	9,7	32,5/09.07.2011	-14,9/27.01.2011	627,7	63,1/29.07.2011
Tg. Logrești	9,7	34,0/09.07.2011	-16,4/01.02.2011	451,7	56,2/29.07.2011

b. Vegetația; Fauna

Vegetatia este reprezentată de păduri de foioase (stejar, fag, ulm, carpen, frasin, paltin, tei etc.) ce urcă până la 1000-1400 m și păduri de conifere până la 1800 m (brad, molid, pin, zadă etc.), dar și de stepă. Din punctul de vedere al vegetației naturale, cea mai mare parte a regiunii se încadrează în zona de câmpie (și Lunca Dunării) și pădure, zonă care la rândul ei se etajează pe specii dominante: subzona pădurilor de Quercineae, subzona fagului și subzone pădurii de conifere. Pe formele cele mai înalte, la peste 1800 m altitudine, întâlnim zona pădurilor alpine.

În corelație cu unitățile de relief s-a realizat și etajarea vegetației. În partea sudică a regiunii apare zona de silvostepă, pădurile fiind alcătuite din stejar brumăriu și stejar pufos dar și alte foioase ca ulmul, carpenul, jugastrul, arțarul tătăresc, teiul argintiu, stejarul pedunculat și frasinul. Pe alocuri apar și arborete ca păducel, măceș, sânțer, lemn câinesc și porumbar. În poienile acestor păduri se dezvoltă pajiștile compuse din păiușuri, sadină, rogoz, sânziene galbene, etc.

Din punct de vedere al vegetației naturale ierboase predomină speciile mezofite acidofile. Un loc aparte îl ocupă prezența pe pantele calcaroase adăpostite și însoțite a castanului comestibil asociat uneori cu alunul turcesc, cu specii mezotermofile, xerotermofile (corn, mojdrean, lemn câinos, dârmox, păducel, scumpie, liliac sălbatic etc).

Fondul forestier bogat (44% din suprafața județului este împădurită), creează un mediu ambiant atractiv, curat, recomandat pentru vacanțe active.

Fauna este interesantă din punct de vedere cinegetic, fiind bogată și variată, aici întâlnindu-se cerbi, căprioare, vulpi, urși, mistreți, râși, capra neagră, cocoșul de munte, etc. În zona mehedinteană, datorită influențelor climatic

sudmediteraneene, întâlnim elemente de vegetație submediteraneană: migdal, smochin, laleaua de cazane, magnolia, etc dar și fauna submediteraneană: scorpionul, broasca țestoasă de uscat, vipera cu corn, etc.

Dintre păsări sunt prezente ierunca, sturzul de vâsc, gaița, cojoaica de pădure, șorecarul, acvila țipătoare mică, fazanul, găscă, rața, potârnichea. Sunt și păsări cântătoare (privighetoarea, mierla) dar și migratoare. În pâlcurile de păduri trăiesc păsări ce cuibăresc în coroanele arborilor precum fâsa, grauri etc. Dintre răpitoare amintim șoimul rândunelelor, vânturelul de seară.

Oltenia cuprinde și 201 302 ha de zone protejate (14% din suprafața totală de zonă protejată a României) și anume parcuri naționale și naturale, rezervații științifice, naturale și monumente ale naturii.

c. Resurse naturale

Resursele de apă de suprafață și subterane

Regiunea Sud-Vest Oltenia este străbătută de numeroase râuri, cele mai importante fiind Oltul și Jiul, ce curg de la nord la sud, și de fluviul Dunărea, de la vest la est. Printre principalele lacuri naturale se numără Bistreț (județul Dolj) - al doilea ca dimensiune din țară, cu o suprafață de 1867 hectare, Zăton (județul Mehedinți) și Câlcescu (județul Vâlcea).

Există și lacuri artificiale, printre care: Ostrovu Mare (40 000 ha) – primul ca mărime la nivel național, Porțile de Fier (10 000 ha) – al doilea ca mărime la nivel național în județul Mehedinți; Lacul Vidra de pe râul Lotru în județul Vâlcea (situat la 1289 m altitudine, cu o suprafață de 1035 ha, adâncime maximă de 109 m și lungime de 9 km), a

căruia apă este folosită pentru hidrocentrala Lotru-Ciunget. Apele acestor lacuri sunt utilizate pentru obținerea de energie.

În zona carstică a Podișului Mehedinți sunt lacuri carstice temporare precum Zăton, Ponoare și Gornovița.

Lacuri sărate sunt la Ocnița și Ocnele Mari, iar lacurile artificiale sunt: Vidra (lac de acumulare antropic), Călimănești, Băbeni, Dăești și Brădișor (lac antropic, cu o suprafață de 230 ha).

Izvoarele minerale sulfuroase, oligominerale, clorurate și iodate se găsesc la Călimănești - Căciulata, Olănești, Govora, Muereasca, Dobriceni, Bunești, Râmnicu Vâlcea, Mateesti, Ocnele Mari, Ocnița, Oțeșani, Pietrarii de Sus și la Gorunești. De asemenea, apele lacurilor sărate de la Ocnele Mari și Ocnița sunt benefice pentru sănătate.

IV. JUDEȚUL VÂLCEA (în cadrul euro-regiunii)

Localizare și accesibilitate

- Județul Vâlcea este o unitate administrativă situată în sudul României. Județul Vâlcea se întinde pe o suprafață de 5.765 km² și se învecinează cu județele Alba și Sibiu la nord, județul Argeș la est, județul Olt la sud și sud-est, județul Dolj la sud-vest, județul Gorj la vest și județul Hunedoara la nord-vest. Reședința județului este municipiul Râmnicu Vâlcea. Din punct de vedere administrativ, județul Vâlcea este împărțit în 2 municipii, 9 orașe și 78 de comune.
- Prin așezarea sa geografică, județul Vâlcea beneficiază de aproape toate formele majore de relief: munți, dealuri subcarpatice, podiș și lunci cu aspect de câmpie, dispuse în trepte de la nord la sud, întregite de defileele ale Oltului și Lotrului, străjuite de munții Cozia, Căpățâni, Făgăraș, Lotru și Parâng. Aici între masivele de munți se află una din cele mai mari depresiuni intramontane din județ, cunoscută sub numele de *Țara Loviștei*.
- Două treimi din suprafața județului sunt ocupate de Podișul Getic și Subcarpații Getici, cu altitudini între 400–800 m.

- Râul Olt străbate județul pe o distanță de 135 km, primind apele a numeroși afluenți din care cel mai important este Lotrul. Acest bazin hidrografic, care se află în partea dreaptă a Oltului, cuprinde aproape toată suprafața județului. Această rețea hidrografică este întregită de numeroase lacuri: Gâlcescu, Zănoaga Mare, Iezerul Latoritei (lacuri glaciare), Vidra, Brădet, Cornet, Călimănești, Dăești, Râmnicu Vâlcea, Râureni, Govora, Slăvitești, Ionești Zăvideni Drăgășani (lacuri artificiale pe Lotru și Olt pentru hidrocentrale) și lacurile sărate de la Ocnele Mari.
- *Munții* cu vaste *păduri de conifere și foioase* unde trăiesc urși, capre negre, cerbi, căprioare. De asemenea pășuni alpine unde *oieritul* este ocupația ancestrală a oamenilor locului.
- Către dealuri, plantațiile pomicole oferă fructe: mere, pere, prune, nuci, cireși, vișini. Din prelucrarea prunelor, în județ se produce țuica de Horezu și țuica de Vâlcea. Tot pe dealuri, mai spre sudul județului, se cultivă vița de vie din care se produc vinurile de Drăgășani.
- Spre granița de sud a județului, câmpia asigură terenuri fertile practicării agriculturii, cultivându-se cerealele (grâu, secară, porumb) sau culturi tehnice.
- Bogăția județului Vâlcea este întregită de importante resurse minerale, importante atât pentru economia județului cât și pentru economia națională. De la Cataractele Lotrului, lângă Voineasa, se exploatează mică, pegmatite de cuarț și fedspat; calcar de la cariera Bistrița din comuna Costești: sare (clorură de sodiu) de la Ocnele Mari; cărbune brun de la Berbești, Alunu, Copăceni; țiței și gaze naturale de la Băbeni, Mădulari, Făurești; izvoare de ape minerale de la Călimănești, Băile Olănești, Băile Govora; *hidrocentrale* (17 la număr).
- Principalele ramuri economice ale județului Vâlcea sunt agricultura, industria chimică, industria lemnului, industria alimentară, etc. Industria chimică este reprezentată de fabrici și combinate precum Oltchim S.A., Uzinele Sodice Govora, ambele aflate la distanță de 10 km față de Râmnicu Vâlcea. Industria energetică: hidrocentrale construite de-a lungul râurilor Olt și Lotru (Barajul Lotru-Ciunget). Industria lemnului este prezentă la Râmnicu Vâlcea și Brezoi

Considerații istorico - geografice

- **Aspecte din istoricul comunei**
- **Atestări documentare și arheologice (din Monografia comunei Cernișoara)**

Între minunile lui Dumnezeu se numără și Munții Capatani, care fac parte din lanțul Carpaților Meridionali și care sunt plini de enigme, de legende, de cântece legate de haiduci, poate datorită semetelor păduri care-i înveșmăntează. Firicele de apă izvorăsc de sub crestele lor, își fac loc printre stânci, coboară printre dealuri grabite, serpuiesc alene la câmpie, unde își largesc albiile.

Dacă stai atent să le ascuți glasul șoptit, ele îți vor spune despre oamenii care au trăit cu sute de ani înainte pe aici și îți vor descifra taina unor toponime în care undele lor liniștite și-au lăsat amprenta pentru veșnicie. Între ele se numără și Cerna, râul ce vine de sub vârful numit „La Nedei” (2108 m) și se lasă apoi spre Piemontul Oltetului. Dar de lângă Obarsia, un punct situat la sud de Magura Slatioarei (769 m altitudine), apare „Cerna cea mică” sau Cernișoara, diminutivul hidronimului Cerna, care a dat la rândul său denumirea satului și a comunei Cernișoara.

Denumirea de Cerna nu este unică în toponimia românească. Acest nume îl poartă și râul de la granița Banatului cu Transilvania. Sub altă formă îl întâlnim și în Moldova, ca afluent al Prutului, numit Cerniava. Parerile specialiștilor sunt împărțite în legătură cu etimologia lui. Astfel, unii consideră că hidronimul Cerna are la origine termenul „Dierna”, vechi cuvânt traco-dacic, cu sensul de „defileu, prăpastie”. Pe de altă parte, slavistii, care se silesc să dovedească că vechii locuitori ai Peninsulei Balcanice, tracii, și împreună cu ei geții și dacii, ar fi fost de origine slavă, invocă în sprijinul părerii lor și etimologia unor denumiri geografice. Astfel, A.D. Xenopol consideră că Cerna și Cernișoara sunt nume românești ce au la origine termenul slavon „cerniave”, de la cerna=negru, care, în cazul nostru, indică o apă neagră, nuanțată luată de la pietrele de culoare închisă, negricioasă peste care curge.

La rândul său, Vasile Parvan, care descoperă în vechile izvoare mai multe denumiri pentru același hidronim (Dierna, Tierna, Tsierna sau Zerna), afirmă că numele românesc, nu are nimic de a face cu slavul cerna, ci are o origine și un înțeles diferit „getic”. Aurelian Sacerdoteanu afirmă că în daco-română, Cerna își are corespondentul său, Cerneti.

Ramane, totusi, deschisa intrebarea: la ce se vor fi referit stramosii nostri cand au denumit raul Cerna? Sa fi insemnat „Dierna” sau „Zerna” in limba daca tot negru? Tot Xenopol ar gasi in final un raspuns plauzibil: „Cerna de astazi curgand tocmai pe acolo pe unde se afla vechea Dierna, este invederat ca numele dac a fost slavizat, fiind ambele asa de apropiate”. Desigur, aceasta explicatie s-ar referi in primul rand la Cerna din Banat, dovada fiind denumirea antica a portului dunarean Dierna (Orsova de azi), dar ea de poate extinde si la Cerna si Cernișoara din zona noastra. Cu toate ca multe descoperiri arheologice atesta existenta localnicilor din cele mai vechi timpuri pe aceasta vale incantatoare la poale de Carpati, Cernișoara este mentionata in documente ca hidronim mult mai tarziu, prin 1564, intr-un hrisov dat de Petru cel Tanar, fiul lui Mircea Ciobanul, care a domnit intre 1559-1568. „ Cu milia lui Dumnezeu, Io Patru voevod si domn a toata Tara Romaneasca, feciorul marelui si preabunului Mircii Voivod. Dat-au domnia mea aceasta porunca a domniei mele Vladului si lui Dumitru si Tatului cu feciorii lor, cati le va darui Domnul Dumnezeu, ca sa le fie Pojogii toti. Si sa stie si hotarale: din Teius pana in matca Giulii, pe Cerna, pana in matca, apoi drept pana in Fantana Motocului si de acii pana in Piscul Talpelor de Sus, apoi din Pisc, pana in Ciuhul, pe Cernișoara, pana in Aninoasa, pentru ca iaste a lor dreapta veche de mostenire”,

Satul Cernișoara este atestat documentar mai tarziu, la 18 aprilie 1736, cand „Dita din Mateesti, fata lui Radu Fluieratorul din Beresti, lasa fiicei sala Stana si fiului sau Iona o mosie in Beresti si Cernișoara. Mosia din camp, din padure, din scaun de vie, din saliste si din vad de moara, o avea de la partintii sai, si o lasa celor doi copii pentru ca avusesera grija de ea cand fusese bolnava. Martori: Gheorghe Avramescu, Stanciul Valcul din Mateesti si altii. Scrie Radul dascalul din Mateesti.”

De-a lungul secolelor, localitatile judetului Valcea au cunoscut numeroase schimbari, trecand de la forma de organizare la alta, iar unele au disparut de pe harta judetului. Asezarile omenesti – dupa cum sublinia Iorgu Iordan - „ isi schimbau usor numele, nu numai pe cale oficiala, cum putem constata foarte des si in epocile mai apropiate de noi, ci si prin forta imprejurarilor (locuitorii unui sat se mutau in alta parte, mosia respectiva isi schimba stapanul, etc.). Este si cazul satului Cernișoara, care in urma deselor reorganizari administrative teritoriale ale tarii a intrat in componenta diferitelor comune. Astfel, pana prin anul 1930 a facut parte integranta din comuna Pojogi, numindu-se in nomenclatoarele vechi satul Pojogi din Vale – Cernișoara, care impreuna cu satul Pojogi din Deal –Cerna, erau inglobate in mosia boiereasca a Stolnicului Constantin Boranescu. Ulterior, acest sat a mai fost arondat in mai multe comune: Madulari, Armasesti si Otesani. Ultima reorganizare teritoriala, care a avut loc in anul 1968, a dus la

inițierea comunei Cernișoara, care are în componența sa șapte sate: Armasesti, Cernișoara, Grosi, Madulari, Modoia, Obarsia și Sarsanesti. În trecut, locuitorii satului Cernișoara au dus viața grea de clacas pe moșia boierească. Ei erau nevoiți să muncească din greu pentru stăpânul moșiei, Constantin Boranescu, Biv Vel Stolnic, nume de rezonanță în istoria locală de până la 1821. Se spune că acesta a fost trimis de Tudor Vladimirescu să trateze cu domnitorul Ipsilante probleme de stat legate de evenimentele revoluției. A fost și un om credincios. În anii 1819-1820, acest boier a ridicat în mijlocul satului Pojogi o biserică din zid, cu hramul Sfânta Treime, contribuind și la ridicarea bisericii „Toti Sfintii” din Ramnicu Valcea, precum și la clădirea unei biserici în parohia Vladuceni din comuna Pausești de Maglasi, după relatarea lui Meletie Rautu. Dar în amintirea satului Cernișoara va rămâne Panait Sordonie, un om de etnie greacă, ajuns proprietarul moșiei de la Pojogi în urma căsătoriei cu fiica lui Constantin Boranescu. Acesta a înzestrat biserică cu 12 pogoane de pământ și a fost un om cu vederi mai largi, îndeplinind funcțiile de deputat, senator, secretar de Legăție în Orient și fiind înrudit cu familia Lahovarilor.

Sătenii s-au ocupat cu agricultura, creșterea vitelor, pomicultura, reușind, în ciuda condițiilor grele să-și întemeieze familii solide cu credință în Dumnezeu, modeste, iubitoare de muncă și de cinste. După 1864, când au scăpat de robie, ei au primit câte un mic lot de pământ ca proprietate personală, fapt repetat în 1918 și 1945. Pentru nevoile lor spirituale, existau în Cernișoara trei biserici de lemn, menționate într-o catagrafie din martie 1840, publicată de Pr. I. Popescu - Cilieni. Toate acestea erau construite din lemn și se aflau pe moșia Stolnicului Constantin Boranescu din Pojogi, fiind denumite după mahalaua în care existau: biserică de la Misulești, cu hramul Sf. Nicolae (5 sept. 1717), biserică de la Florești, cu hramul Sf. Dimitrie (15 octombrie 1793) și biserică de la Porumbei, de pe la 1700, după marturia sătenilor mai bătrâni. Probabil din lipsa de materiale de construcție, sătenii s-au hotărât să dărâme cele trei biserici și din lemnul rezultat să ridice una mai mare și mai încăpătoare. Acest lucru s-a întâmplat în anul 1900, la inițiativa unui mare grup de săteni, în frunte cu Ștefan Ungureanu, ctitorul principal, după cum arată pisania bisericii: „Această sfântă și dumnezeiască biserică cu hramul Sfântul Nicolae s-a clădit din nou din temelie în anii 1900-1901 cu bună voință a enoriașilor și cu binecuvântarea P.S.S Parintelui Episcop al Eparhiei Ramnicul Noul Severin D.D. Atanasie Mironescu, prin stăruință și osteneală d-lor Ștefan Ungureanu, preotul M. Ursescu, C. Sordonie’ și mulți alți săteni, pictor fiind Ilie Dumitrescu din Costești. Biserica a fost construită asadar din lemn, are forma de corabie cu două turle, din care una deschisă – pantocrator – cealaltă închisă, servind de clopotniță până în 1933, când s-a făcut clopotniță aparte. Avea temelie de piatră și a fost acoperită inițial cu sită de stejar.

Pictura, realizată în stil modern, în ulei, a fost făcută pe tencuiala varuită, din care cauza s-a cojit așa de rău, încât în 1933 biserica a fost pictată din nou de același pictor, cu grija Pr. Paroh Nicolae D. Presura, hirotonit preot la această parohie la 25 octombrie 1928. În decursul vremii, biserica a fost supusă mai multor lucrări de consolidare sau restaurare, în anii 1930, 1952 și 1969. În anul 1970 s-a făcut din nou reparația la temelii, la tencuielile exterioare cu legături de lemn și fier pentru consolidare. Cu toate acestea, biserica a ajuns într-un stadiu care nu mai corespundea cerințelor din punct de vedere al normelor de siguranță actuale. Acest fapt i-a determinat pe enoriașii parohiei Cernișoara să pornească la construcția unei alte biserici, dintr-un imbold profund religios.

Biserica veche a fost dărâmată în anul 2011, din motive de siguranță.

Astfel, prin purtarea de grija a lui Dumnezeu, noua biserică pusă sub ocrotirea Sfantului Dimitrie și a Maicii Domnului s-a ridicat din temelii, în forma de cruce, din anul 2000 și până în 2009.

Pictura în frescă a fost executată de pictorul Scherciuc – Picuspu Nicolae din Baia de Fier, jud. Gorj.

- ***Descoperiri, vestigii arheologice***

Așa cum rezultă din literatura de specialitate, în zona Horezului, s-a descoperit, cu ocazia unor cercetări arheologice efectuate în perioada interbelică, „o ceramică bicoloră, caracterizată prin ornamente pictate înainte de ardere cu culoare albă pe învelișul colorat în brun roșcat al vaselor, uneori combinate cu ornamente incizate”.

Această ceramică aparține culturii Cucuteni A1, cultură caracteristică neoliticului târziu din perioada 2800 – 1900 î.Hr.

Prima fază a acestei culturi nu s-a născut pe întreaga arie de răspândire a precucutenianului, ci exclusiv în regiunea Subcarpaților.

Specialiștii apreciază că așezările omenești aparținând acestei culturi sunt de fapt niște sate mici, cuprinzând în medie 45 de locuințe, așezate pe malul râurilor sau pe terasele vechi ale unor văi minore în imediata vecinătate a unor izvoare bogate.

Locuințele așezate în grupuri aveau spații foarte mici între ele, uneori chiar de un metru și erau construite pe niște platforme din bârne acoperite cu straturi de lipitură de lut amestecat cu pleavă. Pereții erau din împletituri de nuiele pe schelet de pari și bârne, acoperite cu lipituri de lut cu pleavă, tehnica ridicării lor fiind în mare parte asemănătoare cu cea de astăzi. Acoperișul era desigur în “două ape”, probabil cu mult stuf și paie, ferestrele mici și rotunde.

Oamenii acestei perioade foloseau unelte din silex: lame, răzătoare, cuțite curbe, topoare. Uneltele mai erau confecționate din os, din corn de cerb și mai puțin din aramă: sule, topoare, săpăligi, răzătoare etc.

Consider că datorită adăpostului natural oferit de aceste dealuri intracolinare în vremurile de nesiguranță politică și socială ale istoriei noastre, a crescut atât numărul așezărilor cât și al locuitorilor.

Vestigii arheologice s-au descoperit pe toată suprafața comunei Cernișoara, vestigii care dovedesc că zona a fost locuită încă din antichitate. Se pare că localitatea a apărut în jurul anilor 1580-1590, date despre această localitate nefiind cunoscute în izvoarele istorice până la domnia lui Mihai Viteazul, despre care se presupune că și-ar fi ridicat unele corpuri de oaste din această zonă.

Reprezentativ pentru antichitatea zonei văii Cernișoara este cultura Coțofeni ale cărei relicve s-au găsit în locul „Vârful Cuculici” din satul Modoia.

Despre acest lucru, preotul Gheorghe Petre, din Govora, consemna: „de unde s-a recoltat relativ mult material arheologic, fragmentar, printre care și un idol antropomorf cu capul rupt din vechime”.

Un rol important în descoperirea acestei culturi, pe meleagurile cernișorene, l-a avut preotul Octavian Ionescu din satul Modoia care a descoperit fragmente ceramice pe care le-a predat muzeului din Govora. Tot în satul Modoia au fost găsite mărturii fosilifere ale Paleoliticului, de către același preot, mărturii ce au fost predate aceluiași muzeu.

Cultura elină se face cunoscută în această zonă prin descoperirea a două monede, una dacică și cealaltă macedoneană: „Prima monedă a fost găsită, întâmplător, în satul Armășești, în locul numit, Brăila, iar a doua pe drumul zis ‘al Sărarului’” – după cum spunea profesoara Olimpia Tănase din Modoia.

Satele de pe valea Cernișoarei au o vechime care se pierde în trecutul îndepărtat. Acestea sunt menționate documentar în Hrisloavele Domnești începând cu secolele XV și XVI. Astfel, Obârșia apare, menționat într-un hrislov emis de Vlad Călugăru, la 23 august 1486 – anexa nr. 1.



🇷🇴 Cernișoara azi, un exemplu de modernizare rurală în devenire:

O încercare de a descrie în cuvinte puține tabloul pe care îl oferă astăzi comuna Cernișoara, s-ar lovi incontestabil de o piedică serioasă și anume, schimbările produse într-un interval scurt de timp, atât de numeroase sunt domeniile în care ele s-au manifestat în ultimii ani, dar în special de la intrarea României în UE .

Realizările de azi, cu care, pe drept cuvânt, se poate mândri oricare locuitor al comunei Cernișoara apar cu atât mai importante atunci când le privim prin raportare la momentul de plecare pe calea modernizării, anul 1990.

Printre realizările post-decembriste ale Cernișoara de azi, amintim câteva proiecte care au dus la dezvoltarea comunei atât ca aspect dar și din punct de vedere socio-economic.

Astfel, sub conducerea actualului primar și a echipei acestuia, s-au obținut câteva rezultate notabile care apropie comuna Cernișoara, tot mai mult de zilele noastre:

- Modernizarea străzilor, rigolelor, șanțurilor sau trotuarelor în satele comunei Cernișoara, investiții ce se derulează constant în vederea îmbunătățirii permanente a infrastructurii;



Foto: Drumuri comunale; Sursa: Imagini din arhiva instituției

- Teren fotbal în Comuna Cernișoara
Stadionul comunei a fost concesionat Clubului „Cavalerul Trac Cernișoara”, a carui echipa de fotbal activează în Super Liga Județeană de fotbal.



Foto: Teren fotbal; Sursa: Imagine din arhiva instituției



Foto: Echipa de fotbal Cavalerul Trac Cernișoara; Sursa: Imagine din arhiva instituției

- Reabilitare, modernizare, extindere și echipare școală gimnazială din sat Cernișoara,



.Foto: Școala gimnazială din sat Cernișoara; Sursa: Imagine din arhiva instituției

Ambițiile comunei Cernișoara de a deveni o localitate modernă, demnă de cel de-al treilea mileniu nu se opresc însă aici. Lista proiectelor în desfășurare, care înseamnă tot atâtea trepte urcate spre modernitate, este destul de amplă.

La fel de semnificative sau poate chiar mai importante decât schimbările pe plan material sunt modificările produse în mentalitățile locuitorilor comunei.

Participând la acțiunile de consultare, la adunările cetățenești, la ședințele de instruire sau la manifestările culturale organizate, locuitorii comunei Cernișoara se manifestă responsabil, dovedesc preocupare față de propășirea localității lor, își dovedesc lor înșiși, dar și celor din jur, că ei sunt cei care hotărăsc destinul comunei.

Un rol deosebit în crearea noilor mentalități, în răspândire a trăsăturilor noului îl are, din nou, ca întotdeauna, școala. Detalierea cât și lista generală a proiectelor viitoare, asupra cărora comunitatea locală Cernișoara s-a orientat pentru perioada 2021 – 2030, va fi expusă în partea finală a prezentei strategii de dezvoltare locală.

Printre proiectele de dezvoltare și investiții ale comunei Cernișoara, se numără și cel destinat **iluminatului public** la nivel local. Astfel, autoritățile locale au reabilitat și dezvoltat constant sistemul de iluminat public al localității, oferind cetățenilor comunei un serviciu la standarde europene, din acest punct de vedere.

Caractere fizico-geografice

- **Relieful**
- **Geologia și evoluția paleogeografică**

În partea de vest a Vâlcei, dacă privești din drumul național ce leagă orașul Horezu de Vâlcea, rămâi impresionat de cununa de dealuri, frumos rânduite de-o parte și de alta a râurilor ce tranzitează această zonă.

Aici, în zona dealurilor, acoperite cu pomi fructiferi, cu vii, pășuni și păduri, este așezată comuna Cernișoara, renumită pentru fructele și pădurile sale dar și pentru oamenii harnici și gospodari ce locuiesc pe aceste meleaguri.

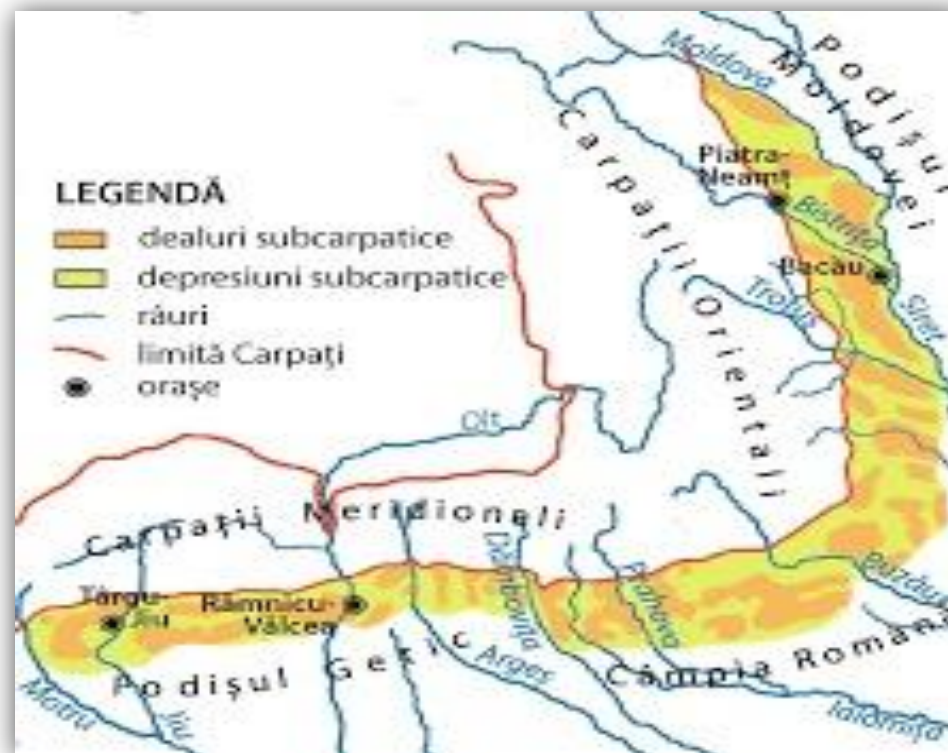
Așezare străveche cu mare încărcătură istorică, comuna Cernișoara este situată în zona subcarpaților Olteniei, pe valea pârâului Cernișoara.

Intersecția paralelei de 45 de grade-longitudine nordică, ce traversează satul Groși, cu meridianul de 24 grade-longitudine estică, ce trece pe lângă satele Modoia și Cernișoara, marchează vatra comunei Cernișoara.

Cu o suprafață de 59 kmp, comuna Cernișoara are o populație de aproximativ 4000 locuitori.

Așezările acestei comune sunt situate la 3 km de Măgura Slătioarei și 18 km de Munții Căpățâni.

Comuna Cernișoara se înscrie printre așezările ce fac parte din zona dealurilor subcarpatice. Aproape toate satele componente ale comunei: Modoia, Groși, Cernișoara, Mădulari, Sărsănești, Obârșia și Armășești care este și reședința comunei, sunt așezate în imediata vecinătate a pădurilor.



- **Considerații geomorfologice, geologice, pedologice:**

Caracteristica dominantă a acestei comune o constituie aceea că satele componente sunt dispersate, de-a lungul văii Cernișoara, după o anumită regulă firească, în subcarpații Olteniei, din Podișul Getic. Străbătând satele acestei comune așezate în majoritatea lor de o parte și de alta a văii, lângă păduri, rămâi cu totul surprins, în sensul bun al cuvântului, de felul de a fi al localnicilor și de ospitalitatea acestora.

Istoric vorbind, întemeierea satelor comunei trebuie legată, fără îndoială, de fuga locuitorilor de la șes din fața năvălirilor dușmane pentru a-și construi din nou locuințe și întemeia familii în locuri mai ferite, cum este cel al văii Cernișoarei.

Fiind așezate în zona de deal, satele comunei au urmat forma terenului, casele locuitorilor fiind în cele mai multe cazuri împrăștiate, cu spații relativ mici între ele. Aceasta este de fapt o caracteristică generală a satelor de deal din Vâlcea.

Până în anul 1990, comuna Cernișoara s-a înscris printre comunele necooperativizate ale județului Vâlcea, dar care a participat cu cantități însemnate de produse la realizarea fondului de stat, contribuind astfel la creșterea prestigiului județului.

Limite

Așezată în partea de vest a județului Vâlcea, comuna se află situată la întretăierea a două drumuri comerciale, istorice și celebre - cel al Cernei și Horezului, la o distanță de 50 de km de Râmnicu Vâlcea și la 18 km de orașul Horezu – anexa nr. 25.

Un hotar de 2 km separă comuna Cernișoara, la nord, de localitățile Stroiiești și Măldărești în timp ce, la sud, un altul de 3 km, între Dealul Ioneștilor și Culmea Lăpușatei o desparte de localitatea Roești.

La est, pe o lungime de 17 km, între râul Luncavăț și pârâul Cernișoara se învecinează cu localitățile Popești și Oteșani iar la vest, pe o întindere de 18 km, cu localitățile Lăpușata și Copăceni Aproximativ 40 km reprezintă hotarul comunei Cernișoara, hotar ce încadrează, așa cum am mai amintit, o suprafață de 59 kmp și care clasează comuna pe locul 2 pe țară în ceea ce privește întinderea hotarului.

Valea Cernișoarei este dominată de dealuri a căror altitudine variază între 300 și 500 de metri. Dealurile care domină această vale sunt: Dealul Dianu din nordul Obârșiei și Dealul Ciobârna situat în zona central-estică a comunei.

Dar și alte dealuri, interesante prin forma lor, înconjoară această vale: Dealul Măgura, Dealul Pojogilor, Cotoșmanu, Dealul Copăcenilor, Dealul Mare, Dealul La Case, Ghinăroaiele, Purcături, Jimbu, Gorganu etc. Aceste “copii ale munților”, așa cum mai sunt numite de către geografi, reprezintă adevărate străji ale satelor de pe valea Cernișoarei.

- **Clima**

Media condițiilor climatice furnizate de datele din Atlasul Climatologic – Clima României, conferă localității aspectul unui climat temperat – continental:

- temperatura medie anuală este de 8 – 9° C;
- media lunii celei mai calde este de + 16° C;
- media lunii celei mai reci este de – 3° C;
- media absolută pozitivă + 27° C;
- media absolută negativă – 4° C;

Prima zi de îngheț apare în perioada 1 octombrie până la începutul lunii noiembrie. Ultima zi de îngheț apare în perioada 11 aprilie - 21 aprilie.

Zona climaterică, temperat – continentală a localității Cernișoara se caracterizează prin ierni lungi și friguroase, prin primăveri scurte și bogate în precipitații și prin toamne lungi și mai sărace în precipitații. În ultimul timp, primăverile au fost tot mai sărace în precipitații, rămânând ca cercetări ulterioare de specialitate să stabilească dacă această schimbare este aleatorie sau ține de cauze mai profunde.

Durata perioadei de ger de – 3° C este de 30 – 40 de zile și are loc în lunile ianuarie – februarie.

Durata perioadei calde de 10 – 20° C este de circa 150 de zile cu perioade toride de peste 22 – 25° C, circa 30 de zile.

În ultima perioadă s-au înregistrat și temperaturi de peste 30° C, în lunile iunie, iulie și august, ca urmare a încălzirii globale.

- **Precipitațiile**

Regiunea beneficiază de o cantitate medie anuală de precipitații de 650 – 700 mm cu o variație anuală importantă, frecvența anilor cu precipitații mai reduse, de 600 mm, fiind de 5 – 6 ani. Maximum de precipitații se înregistrează în lunile mai – iulie.

Grosimea stratului de zăpadă variază foarte mult de la lună la lună și de la an la an. S-au înregistrat și valori de peste un metru în anii 1951, 1954 și 1985.

Brumele târzii de primăvară de la sfârșitul lunii aprilie și începutul lunii mai, afectează grav producția pomilor fructiferi, mai ales la cireș, nuc, piersic și cais. Locuitorii comunei încearcă să neutralizeze efectele nocive ale brumelor, aprinzând focuri și folosind fumul degajat de diferite materiale fumigene.

Regimul eolian

Comuna fiind așezată în zona subcarpaților Olteniei pe valea pârâului Cernișoara, este sub influența dominantă a vânturilor de sud-vest, nord-est și nord.

Crivățul bate dinspre nord-est și nord, provocând viscoliri și geruri mari iarna, iar vara aducând călduri mari și secetă.

Vânturile dinspre sud și sud – vest sunt în general vânturi calde și aducătoare de ploaie.

Hidrografia

Comuna Cernișoara are privilegiul de a fi străbătută de pârâul Cernișoara.

În anul 1968, când s-a pus problema unirii comunelor Mădulari și Armășești, în timpul unei ședințe din cadrul primăriei care avea drept scop denumirea noii comune astfel înființate, învățătorul Titu Zamfirescu a spus: “prin cele două comune trece pârâul Cernișoara și ar fi bine ca noua unitate administrativă să-i poarte numele”. De atunci comuna noastră se numește Cernișoara;

Pârâul Cernișoara care dă numele acestei văi frumoase este menționat într-un hrisov din anul 1564: „până la Ciuhul pe Cernișoară, până în Aninoasa; pentru că iaste a lor dreaptă veche de moștenire”.

Cernișoara izvorăște de lângă Obârșia, un punct situat la sud de Măgura Slătioarei (769 m altitudine), trece prin Obârșie, Mădulari, Cernișoara – Valea Orlii, Armășești, Groși, Modoia și se varsă în râul Cerna pe teritoriul satului Măldărești.

Ca apă, Cernișoara apare menționată de mai multe ori în cursul secolului al XVIII-lea. Într-un zapis iscălit de Dumitrașcu, în octombrie 1777, se amintește de “apa Cernișoarei și livada din tei”.

În geografia sa din anul 1891, profesorul Cheianu Ionescu, de la Școala nr. 1 din Rm. Vâlcea, menționează „pârâul” Cernișoara de două ori:

- Plasa Otăsău: “Din Ciorăști, trecând Cotoșmanu găsim comuna Modoia, prin care trece pârâul Cernișoara...”;
- Plaiul Horezu: Mădulari și Armășești: “Din Mădulari este pârâul Cernișoara de sub cele două dealuri Căromiziloru și Dealu Mare”;

Cred chiar că întemeierea primelor așezări omenești pe raza comunei Cernișoara se datorează existenței acestui pârâu.

Rețeaua hidrografică a văii Cernișoara este bogată, consemnând în jur de 25 de pârâuri: Pârâul Cernișoara, Pârâul Racovița, Pârâul Podul Neagului, Pârâul Ruginoasa, Pârâul Valea Ursului, Pârâul Agest, Pârâul La Țundrea, Pârâul Valea Armășeștilor, Pârâul La Lije, Pârâul Vodoveanu, Pârâul Saulea, Pârâul Valea Parcului, Pârâul Valea Pârâșului,

Pârâul Orlenilor, Pârâul Giulenilor, Pârâul Calului, Pârâul Valea Țiganului, Pârâul Valea lui Dan, Pârâul Jimbul, Pârâul Gura Brăilei, Pârâul Toja etc.

După cum se observă pământul Cernișoarei este brăzdat cu un număr mare de ape. O adevărată plăcere să le asculți glasul șoptit, să admiri dealurile și văile printre care ele șerpuiesc alene.

Pârâul Cernișoara, a cărui lungime totală este de 25km, intră în comună prin satul Obârșia pe care-l străbate cu o pantă de aproximativ 3 m/km și străbate comuna pe o lungime de 18 km.

Una din caracteristicile rețelei hidrografice a Cernișoarei constă în faptul că majoritatea afluenților (ogașuri sau hududoaie) seacă în timpul verii. Chiar și Cernișoara a secat în anii 1947, 1960, 1961, 1963 și 1964.

Valea Cernișoarei este una dintre cele mai frumoase: strâmtă și îngustă în satele Obârșia și Mădulari, unde și pârâul curge cu mare viteză, mai deschisă în Armășești unde, în timpul secetos, pârâul dispare pur și simplu, înghițit de albia nisipoasă a acestuia.

În timpul marilor viituri, acest pârâu aduce mari pagube, deoarece accelerează procesul de eroziune a solului, iar apele sale revărsate peste maluri distrug tot ce întâlnesc în cale, așa cum s-a întâmplat în anii 1952, 1970 și în vara anului 2005 cu ocazia inundațiilor.

Până la marile alunecări de teren din anul 1970, apa Cernișoarei era limpede, iar copiii din satele comunei se scăldau în ea și prindeau peștișori. De atunci apa este tulbure, iar copiii manifestă o anumită rețineră față de ea.

Hududoaietele (ogașele) care se formează mai ales din apa ploilor seacă în timpul verii, iar în timpul ploilor torențiale apele lor se revarsă din albie producând mari pagube locuitorilor.

Rețeaua hidrografică a comunei Cernișoara, destul de bogată, a jucat și continuă să joace un rol important în viața oamenilor de pe meleagurile cernișorene.

- **Particularitățile principalelor elemente climatice**

Conform datelor din atlasul Climatologic al României, teritoriul studiat prezintă o temperatură medie multianuală de 10 – 11 grade C. Din păcate, ultimii ani, au marcat din punct de vedere climatologic schimbări ale climei, care nu au scutit localitatea Cernișoara de variații termice cu abateri pozitive mult crescute începând cu anul 2000, în toate

cela 4 anotimpuri. Astfel, și aici, verile au ajuns mai secetoase, sărace în precipitații, iar iernile de asemenea, foarte sărace sub aspectul general al precipitațiilor specifice anotimpului rece. Aceste schimbări au, un impact negativ direct, asupra sectorului agricol.

Temperatura solului

În cursul unui an, temperatura la suprafața solului înregistrează un minim în ianuarie și un maxim în iulie. Minimul din ianuarie atinge valori medii sub -4°C . Din februarie, temperatura pe suprafața solului începe să crească; cele mai mari creșteri interlunare ($8,1^{\circ}\text{C}$) se produc în aprilie, fiind cu $2-4^{\circ}\text{C}$ mai mari ca cele din aer, ceea ce arată că suprafața solului se încălzește mai repede decât aerul. Maximul din iulie al temperaturii solului atinge 50°C cu o medie lunară de 28°C .

Începând din august, mediile lunare se reduc treptat, cele mai mari descreșteri interlunare ($6-8^{\circ}\text{C}$) remarcându-se între septembrie și octombrie (fiind cu circa $1-2^{\circ}\text{C}$ mai mari ca cele din aer).

Contrastul termic dintre cele două luni cu valori extreme (ianuarie, iulie), pune în evidență amplitudinea anuală a temperaturii de pe suprafața solului, care este de 32°C .

Regimul termic de iarnă se caracterizează prin valori termice negative, fapt ce constituie o condiție necesară pentru producerea numeroaselor fenomene meteorologice de iarnă (brumă, ploi, chiciură, ninsoare, strat de zăpadă, depuneri de gheață).

Un fenomen specific, ce se produce la suprafața solului este înghețul. Durata intervalului fără îngheț cuprins între data medie a ultimului îngheț de primăvară și primul îngheț de toamnă este, în această zonă, de aproximativ 250 zile.

Floră, faună și soluri

- **Flora**

Vegetația spontană este formată din diferite specii de arbori: stejar, fag, cireș, plop, tei, paltin, frasin, carpen, alun, corn, molid (Dealul Ciobârnei), ulm, salcâm, etc. care cresc în pădurile de foioase și de conifere ce înconjoară satele comunei Cernișoara.

Începutul înfrunzirii speciilor principale are loc în martie și aprilie, înflorirea în mai, iar coacerea semințelor în septembrie – octombrie.

Dealurile ce domină valea Cernișoarei sunt acoperite, predominant, de păduri din fag și gorun.

Este de ajuns să amintesc de Codrii Cotoșmanului, Pădurea de la Vulpi, Pădurea Lăstarii Boierului, Salcâmii lui Gogu, Râpa Oii ca să ne dăm seama că ele au o istorie specială.

Acestora li se mai adaugă și alte păduri ce împodobesc văile și versanții dealurilor Cernișoarei: Ageșt, Fețe, Jimbu, Ghinăroaia, La Furci, La Curături.

Arborii din această zonă sunt sănătoși, viabili, exceptând copacii de peste 100 de ani, care prezintă vâsc și vârfuri uscate la un număr însemnat de exemplare.

Până în anul 1948, pădurile erau stăpânite de mari proprietari. După naționalizarea din 1948, aceste păduri au fost administrate de Ocolul Silvic Băbeni, ca pădure de stat până în anul 1990 când, în cea mai mare parte a fost retrocedată proprietarilor conform Legii 18/1990 și a altor legi ulterioare.

Pădurea se întindea, cu secole în urmă, până în vatra satelor. Cu timpul însă suprafețe întinse de pădure au fost defrișate, iar terenul eliberat era folosit pentru cultivarea plantelor.

În anii 1975 și 1976, Ocolul Silvic Băbeni a inițiat o acțiune de mare anvergură, plantând puiet de molid pe o suprafață de 40 de ha, pe Dealul Ciobârnei, situat în partea de răsărit a satului Mădulari. Prin această acțiune de împădurire s-a urmărit crearea unui arboret cu o creștere mai rapidă și de mare productivitate. Înființarea acestei plantații va aduce mari avantaje economiei comunei, va schimba cadrul natural al satului Mădulari și prin cantitatea de ozon și oxigen degajată va exercita o influență pozitivă asupra sănătății oamenilor.

În comuna Cernișoara cresc și foarte mulți pomi fructiferi: pruni, cireși, nuci, meri, vișini, peri, gutui, piersici, caiși etc. aceștia fiind plantați fie în livezi compacte (vezi satele Armășești, Groși și Modoia), fie răzleți în grădinile gospodăriilor țărănești sau pe terenurile ocupate de alte culturi.

Cultura pomilor fructiferi constituie o îndeletnicire de bază a cetățenilor comunei, fiind o importantă sursă de venituri pentru ei.

• ***Fauna***

Cuprinde următoarele animale sălbatice: iepurele, căprioara, veverița, vulpea și mistrețul care, în ultima perioadă de timp, produce mari pagube culturilor de porumb.

Prin păduri trăiesc păsări ce ne delectează cu frumoasele lor cântece în diminețile de primăvară și de vară. Acestea sunt: privighetoarea, rândunica, turturica, mierla, vrabia, pițigoii, ciocârlia, cucul, prepelița și altele.

Dintre animalele domestice mai răspândite sunt bovinele - vacile pentru laptele pe care îl dau și boii pentru tracțiune; cabaline - îndeosebi calul; ovinele - pentru lână și lapte; porcinele și caprinele.

Se cresc în număr destul de mare și păsări domestice ca: găina, curca, gâsca și rața, pentru foloasele pe care le aduc locuitorilor.

În ultimul timp a crescut numărul celor care se ocupă cu apicultura, aceasta fiind o plăcută și rentabilă îndeletnicire. În plus, comuna Cernișoara dispune de o bogată floră spontană ce oferă condiții minunate pentru dezvoltarea albinelor.

• **Solurile**

Solul este în general slab productiv pentru cereale. Este bun pentru cultura pomilor fructiferi și a viței de vie, fiind format, așa cum am amintit mai sus, din soluri podzolice, soluri brune și brun acide, soluri erodate, soluri podzolice gălbui și pe alocuri cernoziom degradat. Pe unele porțiuni de teren compoziția geologică cuprinde straturi de pietrișuri și grohotișuri, sub care se găsesc soluri nisipoase așezate la rândul lor pe soluri luto – argiloase. Straturile de deasupra, datorită structurii lor specifice, permit pătrunderea rapidă a apei pe verticală, care însă nu poate trece prin solul luto – argilos. Din această cauză, apa își schimbă direcția, pornind-o pe orizontală, fapt care facilitează marile alunecări de teren ca cele din anii 1970 și 1981, de pe dealurile satelor Mădulari și Obârșia.

Solul slab, permite formarea de ogașe, torenți și pâraie, care îl degradează, determinând schimbări în aspectul morfologic general (vezi Mădulari, Deasupra Râpii – Dealul Ciobârnei).

Pentru a preveni erodarea solului, sunt necesare lucrări de protecție și îndiguiri. Unele amenajări de iazuri și îndiguiri pe cursul pâraielor și ogașelor (hududoaielor), ar putea fi executate de către cetățeni cu materialele ce sunt la îndemâna tuturor și care ar avea un rol important în combaterea eroziunii solului.

Suprafața agricolă și efectivele de animale din localitatea Cernișoara, conform datelor puse la dispoziție de către Primăria comunei, se prezintă astfel:

Suprafața totală a exploatațiilor(hectare), localitatea Cernișoara:

Tabelul nr. 4 – Suprafața exploatațiilor

Localitatea	TOTAL
Cernișoara	5984,20

Suprafața agricolă utilizată și alte suprafețe(hectare), pe categorii de folosință, localitatea Cernișoara:

Tabelul nr. 5- Culturi și suprafețe cultivate , 2020

Localitatea			Suprafața agricolă utilizată					
	Teren arabil	Pasuni	Fanete	Paduri	Livezi	Vii si pepiniere viticole	Luciu de apa	Teren neproductiv
Cernișoara	1085	1446,42	1012,28	1896,05	339,08	6,53	5,92	22,38

Efective de animale(capete)pe specii, localitatea Cernișoara, la sfârșitul anului 2020

Tabelul nr. 6- efective de animale, 2020

Localitatea			Specii de animale					
	Bovine	Ovine+ Caprine	Iepuri de casa	Porcine	Păsări	Cabaline	Altele	Familii de albine
Cernișoara	480	345	70	874	8230	120	120	4580

Astfel, ca o concluzie a primei părți analizate în cadrul Strategiei de dezvoltare locală a comunei Cernișoara, putem spune că localitatea a căpătat în ultimii ani, un aspect european, fiind o comună în continuă dezvoltare. De la capitolul infrastructură și până la aspecte ce țin de dezvoltarea economică a localității, viața localnicilor s-a îmbunătățit și a evoluat în cel mai vizibil mod, printr-o sumedenie de proiecte deja realizate sau aflate în curs de realizare / implementare.

Resurse primare și secundare

Resursele naturale

Pe teritoriul comunei Cernișoara nu au fost identificate resurse ale subsolului care să fie de interes economic dar se pot dezvolta mici unitati de exploatare a resurselor naturale: zacaminte de carbune, lemnul, pietrisul din albia raului Cernișoara.

În prezent localitatea s-a orientat mai mult pe agricultură, în special pomicultură și creșterea animalelor. Localitatea are un important potențial agroturistic valorificat însă foarte puțin.

Resurse antropice

În prezent în comuna Cernișoara nu există un sistem centralizat de alimentare cu energie termică și nici rețea de gaz. Asistența medicală este asigurată de doua cabinete medicale individuale în care își desfășoară activitatea doi medici și patru asistenți medicali dar și de doua farmacii, în care își desfășoară activitatea trei farmaciști. Există un singur medic veterinar care își desfășoară activitatea în zona analizată.

Asistența socială asistată este asigurată de 28 asistenți personali dedicați persoanelor adulte cât și copiilor cu handicap.

De asemenea, comunitatea locală beneficiază de servicii publice diverse precum: rețea alimentare cu apă potabilă, aprox. 30%, serviciul de salubritate – 100%, electricitate – 100%, iluminat public – 100%, servicii poștale, telefonie mobilă și internet 90 %.

La nivelul comunei Cernișoara, există o ofertă diversificată din sectorul comercial, cuprinzând supermarketuri, depozite, magazine.

Demografie

• Situația demografică și indicatori reprezentativi

Evoluția și tendințele demografice reprezintă repere de o importanță majoră ce angrenează influențe directe asupra întregii comunități locale. De aceea, colectarea și prelucrarea informațiilor veridice, cuantificate și actualizate, reprezintă premise în măsurarea performanțelor, în atingerea obiectivelor Strategiei de Dezvoltare Locală.

Sub aspect demografic, comuna Cernișoara a înregistrat o involuție la recensământul din 2011 față de cel din 2002.

Conform recensământului efectuat în 2011, populația comunei Cernișoara se ridică la 3.782 locuitori, în scădere față de recensământul anterior din 2002, când se înregistraseră 4.024 de locuitori. Majoritatea locuitorilor sunt români (97,59%). Pentru 3,55% din populație, apartenența etnică nu este cunoscută. Din punct de vedere confesional, majoritatea locuitorilor sunt ortodocși (96,93%). Pentru 2,38% din populație, nu este cunoscută apartenența confesională.

Evoluția numărului de locuitori ai comunei Cernișoara:

Tabelul nr .7- Populatia, la ultimele doua recensăminte oficiale;

Nr.Crt.	Denumire-Cernișoara	2002	2011
1.	Populația totală	4024	3782

Sursa: Directia Regională de Statistică Valcea / valcea.insse.ro

La recensământul din toamna anului 2011, datele statistice ale comunei Cernișoara, din punct de vedere etnic se prezintă conform datelor de mai jos:

Tabelul nr. 8- Populația, d.p.d.v. etnic la nivelul anului 2011;

Nr. Crt.	Cernișoara – Total 2011	Români	Alta etnie	Necunoscută
1.	3782	3770	10	2

Sursa: Direcția Regională de Statistică Valcea / valcea.insse.ro

Între cele două recensăminte oficiale, ce au avut loc în anii 2002 și 2011, populația comunei a scăzut cu 6.01 %. Putem spune așadar, că și în localitatea Cernișoara, tendința de îmbătrânire și scădere a populației locale se menține în tendința națională de depopulare a satelor și comunelor din mediul rural.

Este important de precizat faptul că fără politici guvernamentale de susținere și încurajare a creșterii natalității, scăderea numerică a populației continuă, iar statisticile la nivel național și european nu sunt deloc încurajatoare.

Populația și densitatea populației – Regiunea Sud / Județul Vâlcea, la principalele recensăminte efectuate:

Tabelul nr. 9 - Situația județului Valcea la principalele recensăminte; Sursa: Direcția județeană de statistică Valcea / valcea.insse.ro

Regiune Județ			Numărul locuitorilor	la:				
	29 decembrie 1930	25 ianuarie 1948	21 februarie 1956	15 martie 1966	5 ianuarie 1977	7 ianuarie 1992	18 martie 2002	20 octombrie 2011
VÂLCEA	295560	341590	362356	368779	414241	438388	413247	371714

La nivel de județ, un maxim populațional a fost atins între 1977 – 1992 , urmând o ușoară scădere după acest interval, ajungând la ultimele măsurători statistice la aproximativ 372 000 locuitori/județ.

Tabelul nr. 10- Densitatea populației județului Valcea la principalele recensăminte;

Regiune Județ				Locuitori km2				
	29 decembrie 1930	25 ianuarie 1948	21 februarie 1956	15 martie 1966	5 ianuarie 1977	7 ianuarie 1992	18 martie 2002	20 octombrie 2011
VÂLCEA	51,3	59,3	62,9	64,0	71,9	76,0	71,7	64,5

De asemenea, din punct de vedere al densității, se poate observa un maxim atins în intervalul 1977 – 1992 , urmând o ușoară scădere după acest interval și ajungând la ultimele măsurători la 64,5.

Sursa: Direcția județeană de statistică Valcea / valcea.insse.ro

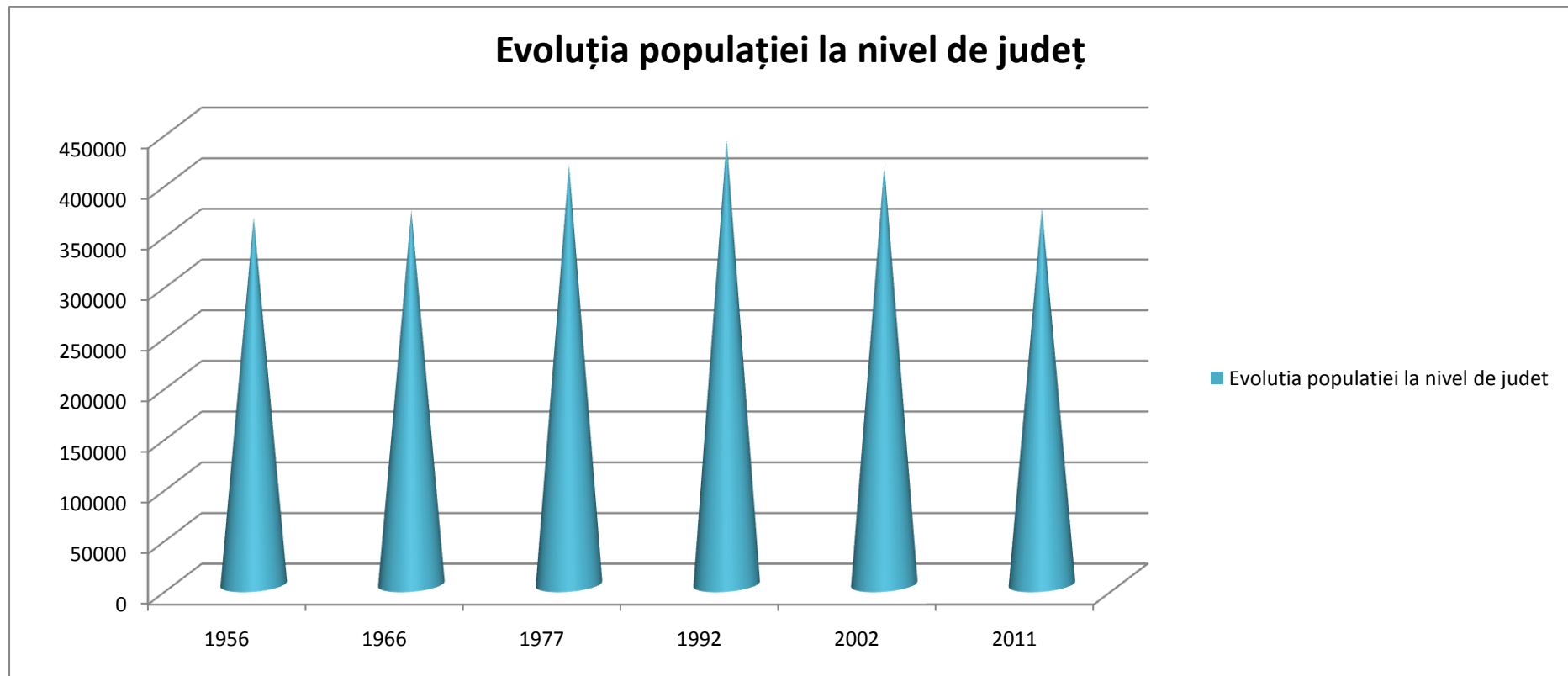


Fig. 3 – Evoluția populației județene în intervalul 1956 - 2011

Așa cum se remarcă și din graficul de mai sus, numărul populației totale la nivelul județului Vâlcea a început să crească în anii 1966 și și-a menținut tendința de creștere până în 1992 când a atins un maxim populațional de peste 438 000 locuitori, urmând apoi o nouă perioadă de scădere.

Sursa: Direcția județeană de statistică Valcea / valcea.insse.ro

DENSITATEA

Densitatea populației reprezintă numărul de persoane pe unitate de suprafață, măsurându-se în general în persoane pe kilometru pătrat, obținându-se prin împărțirea numărului de locuitori la suprafață în kilometri pătrați.

Densitatea generală

Densitatea generală pe teritoriul comunei Cernișoara este de 64,10 locuitori / km². Prin comparație, densitatea la nivel de județ este de 61 locuitori / km² (la nivelul anului 2018) iar a României este de 84,96 locuitori / km².

De-a lungul anilor, datorită schimbărilor în suprafața totală, dar și schimbării numărului de populație, densitatea s-a modificat și ea.

Revenind la analiza structurii populației , din punct de vedere confesional, situația se prezintă astfel:

Tabelul nr. 11 – Structura populației, d.p.d.v. confesional;

Nr. Crt.	Cernișoara–Total 2019	Ortodocși	Necunoscută
1.	3782	3668	114

Sursa: Direcția județeană de statistică Valcea / valcea.insse.ro

Structura populației din punct de vedere etnic și confesional la recensământul din 2011 – procentual:

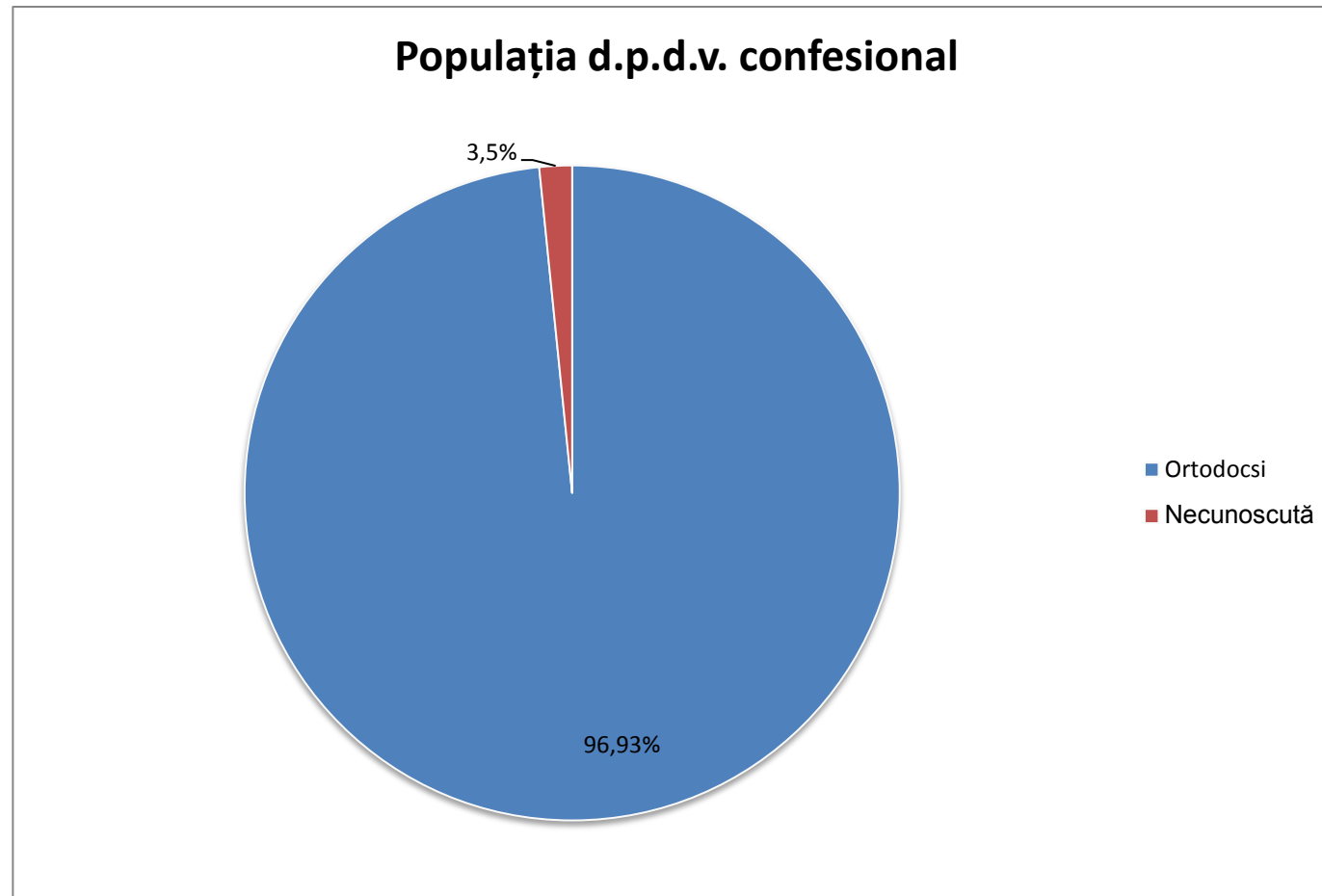


Fig. nr. 4 – Structura populației, procentual, d.p.d.v. confesional; Sursa: Direcția județeană de statistică Valcea/valcea.inse.ro

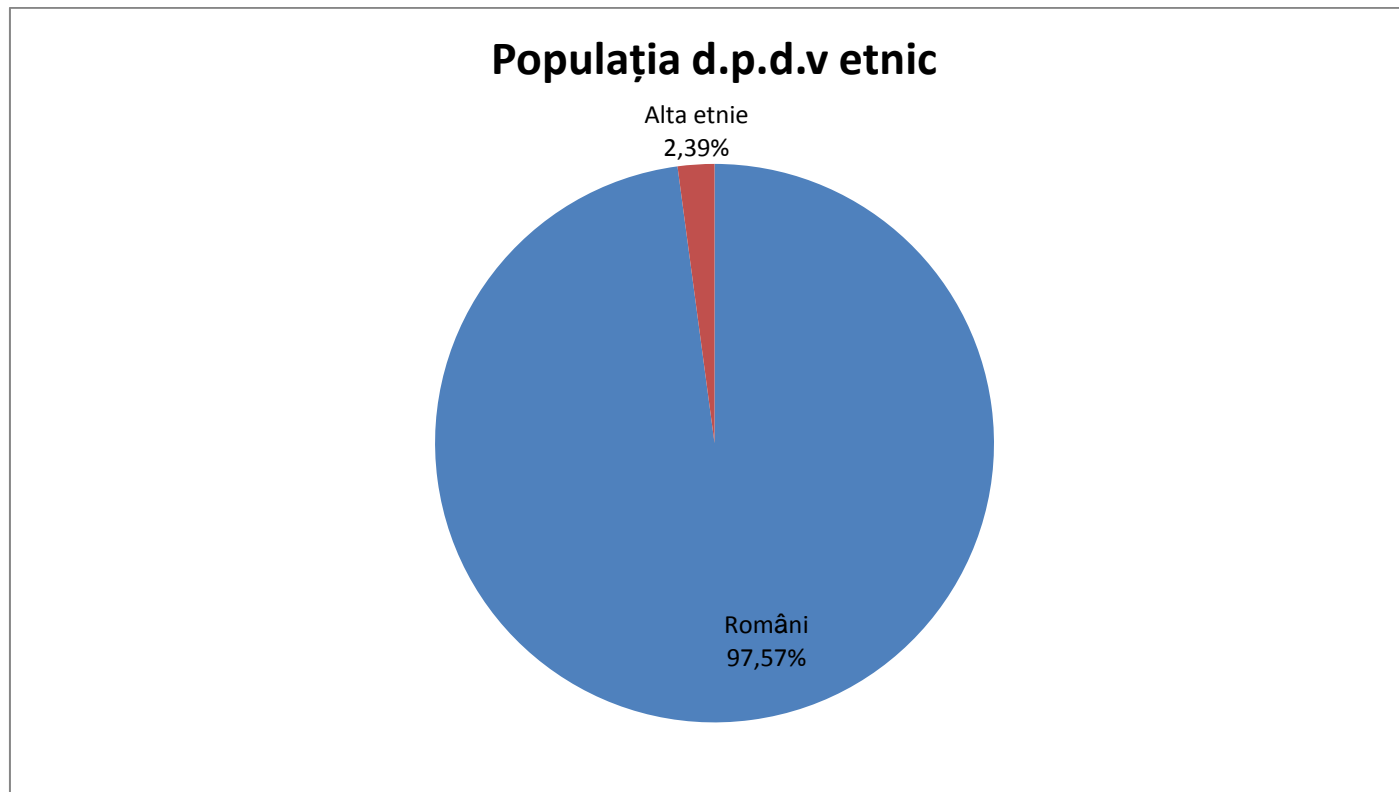


Fig. nr. 5- Structura populației, procentual, d.p.d.v. etnic; Sursa: Direcția județeană de statistică Valcea /valcea.insse.ro

Din datele statistice la nivelul anului 2019(1 iulie)- date INSSE Vâlcea, dintre cei 3782 locuitori ai comunei Cernișoara, 97.57% se declară ca fiind români, 2.39% se declară aparținători ai unei alte etnii, fără precizarea clară a acesteia.

*Populația de 3782, este cifra intermediară, cf INSSE, inaintea recensământului din 2021/2022.

Conform celor mai recente date statistice de la INSSE Vâlcea, la data de 1 iulie 2019, date intermediare , având în vedere timpul trecut de la ultimul recensământ, populația totală a comunei Cernișoara pe sexe, se prezintă astfel:

Tabelul nr. 12 – Structura populației, estimare INSSE, 2019 ;

Nr. Crt.	Cernișoara –Total 2018	Masculin	Feminin
1.	3782	1941	1841

Sursa: Direcția județeană de statistică Valcea / valcea.insse.ro

Tabelul de mai sus, ne prezintă cele mai noi date publice despre populația curentă a localității analizate. Se poate observa de asemenea, că predomină sexul feminin, într-un procent de 51,32 % din totalul populației, sexul masculin fiind reprezentat într-un procent de doar 48,68 %.

Ca o concluzie a acestor date intermediare înaintea următorului recensământ al populației, ce va avea loc în anul 2021, putem spune că situația la nivelul localității Cernișoara se menține în tendințele naționale de scădere și depopulare a țării și în special a comunelor din mediul rural, în absența unor măsuri guvernamentale care să stimuleze natalitatea și familia ca celulă de bază a societății.

Totuși, putem remarca aici, comparativ cu majoritatea comunelor țării, o situație destul de echilibrată a proporțiilor celor două sexe, dar și o scădere/depopulare, mai puțin accelerată, procentul de scădere a numărului locuitorilor, nedepășind 6%, între recensământul din 2011 și momentul prezentei analize.

Populația tânără a localității Cernișoara, mai cuprindea în anul 2019 : 60 de preșcolari și 241 școlari. Aceeași localitate, mai număra la data menționată , în jur de 780 persoane angajate, ceea ce ne indică faptul ca o mare parte din populația comunei este încă activă și înglobată într-o formă de activitate organizată, aducătoare de venituri.

Mai sunt de menționat aici, în cadrul analizei demografice, următoarele aspecte:

- ✓ Persoane adulte cu handicap de gr.I – 109
- ✓ Copii cu handicap pe raza localității – 6
- ✓ Asistenți personali pentru persoanele adulte cu handicap – 28
- ✓ Persoane varstnice fara sustinatori legali - 8

Deși populația școlară și preșcolară număra la acest moment doar 301 de persoane, reprezentând 7.9 % din totalul populației generale, perspectivele creșterii numerice a acestora sunt totuși pozitive în raport cu tendința națională de îmbătrânire a populației țării.

La nivelul anului 2019, datele obținute, ne indică un număr de 1889 gospodării și 1660 de locuințe. La acest capitol, localitatea stă mai bine față de alte comune ale județului, numărul construcțiilor noi sau a imobilelor reabilitate fiind în creștere cu aproximativ 5% .

Mișcări ale forței de muncă

Forța de muncă din comuna Cernișoara exercită în general mișcări pendulatorii zilnice. Sunt multe persoane ce fac naveta în localitățile și orașele învecinate. Mulți dintre locuitorii comunei se ocupă cu activități ce țin de agricultură și construcții, iar o altă parte sunt înglobați în activități ce țin de administrația publică, învățământ, sanitate ca și diverse societăți comerciale locale.

Populația salariată a comunei Cernișoara pe domenii de activitate în anul 2019 :

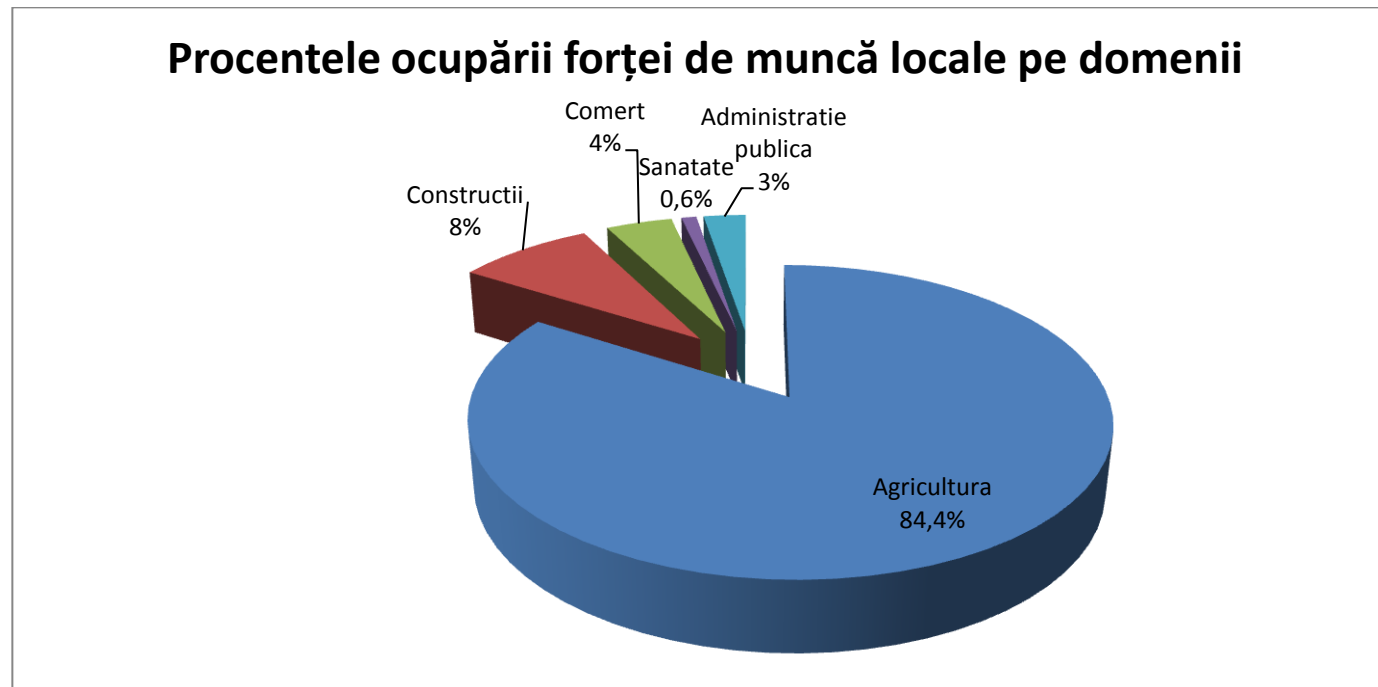


Fig.7 - Salariați pe domenii de activitate, la nivelul anului 2018; Sursa: Direcția județeană de statistică Valcea / valcea.insse.ro

TIPURI TERITORIALE DE AȘEZĂRI

Mărimea demografică

Din punct de vedere al mărimii demografice, după numărul de locuitori (3785 populație totală), comuna Cernișoara se încadrează în categoria localităților mijlocii din țara noastră. Localitatea este o comună cu 7 sate aparținătoare: Armășești, Groși, Modoia, Cernișoara, Mădulari, Obârșia, Sărsănești.

Suprafața totală ocupată cu construcții reprezintă aproximativ 150 ha la nivelul întregii comune, suprafață în creștere, construcțiile noi fiind cu 5% mai multe în ultimii 3 ani.

În raport cu relieful

În raport cu relieful, comuna Cernișoara se încadrează dealurilor subcarpatice .

Tipul funcțional

Comuna Cernișoara, ca tip funcțional de așezare rurală face parte din categoria așezărilor cu funcții predominant agricole dar și industriale, datorită industriei extractiv-prelucrative a resurselor subterane(carbune).

Activitatea agricolă a localității se desfășoară pe o suprafață de 5535.40 ha, structurată după modul de folosință astfel : teren arabil 1085 ha ; livezi 339.08 ha; vii și pepiniere viticole 6.53 ha; pășuni 1446.42 ha ; fânețe 1012.28 ha.

Totodată, Cernișoara mai deține o suprafață de aproximativ 5.92 ha de luciu de apă .

ATRACTIVITATEA ECONOMICĂ

O viziune revitalizantă asupra dezvoltării locale prin crearea unui cadru favorabil antreprenoriatului, incluziune socială și un grad sporit de ocupare a forței de muncă, vor constitui fundamentul pentru reconstrucția economiei locale, care poate oferi cea mai bună combinație între mediul rural și cel urban.

În vederea poziționării comunei Cernișoara ca piață de desfacere pentru produsele locale și generatoare de locuri de muncă, atractiv pentru locuitori, infrastructura reprezintă baza acestui proces de dezvoltare. Diferențele dintre mediul urban și cel rural din județul Valcea sunt semnificative, iar o interconectare a nivelului de dezvoltare impun o aliniere a căilor de transport la standarde normale, care să confere un nivel ridicat de mobilitate a populației. O infrastructură modernă poate contribui pe de o parte la atragerea investitorilor în mediul rural iar pe de altă parte la atragerea populației din mediul urban spre cel rural.

Deși la nivel național aderarea României la Uniunea Europeană a însemnat și atragerea de fonduri pentru infrastructura spațiului rural, aceasta prezintă minusuri în multe din comunele României, fiind la un nivel sub european. Comuna Cernișoara, reprezintă un exemplu pozitiv din acest punct de vedere, beneficiind de o infrastructura mult îmbunătățită față de cea a multor comune din județ. Situația comunei Cernișoara la momentul analizei prezentului document programatic, se prezintă astfel:

Tabel nr. – 15 Infrastructura locala curenta;

CATEGORIE de INFRASTRUCTURĂ LOCALĂ	PROCENT ACOPERIRE
Rețea alimentare apă potabilă	30%
Rețea canalizare, stație epurare și tratare ape reziduale	30%
Rețea alimentare gaz metan	0
Serviciu de salubritate	100%
Electricitate	100%
Iluminatul public	100%
Rețea de drumuri: asfaltate, pietruite, de pământ :	-
Telefonie mobilă și fixă	Telefonie mobilă: 90 % ,Fixă: 100 %

Agenți economici locali -

Pentru a întregi imaginea comunei Cernișoara, din punct de vedere economic, vom menționa câțiva dintre întreprinzătorii locali. O comunitate are nevoie de investiții și investitori, are nevoie de inovație și ambiție, de deschidere spre nou, de încercare și reușită, în lungul drum al dezvoltării economice. De ce sunt importanți investitorii și oamenii de afaceri locali? Ei bine, fără ei, fără aportul lor financiar, înglobarea forței de muncă de la nivel local, cât și taxele și impozitele care se duc atât către bugetul local cât și cel de stat s-ar contabiliza într-un mare minus iar mult dorita autofinanțare bugetară și dezvoltare socio-economică, nu s-ar mai putea întâmpla.

Nr. crt	Denumire	Domeniu de activitate
1	I.I. SALOMIA MARINELA	Comerț cu amănuntul
2	I.I. MARINESCU MIHAELA	Comerț cu amănuntul
3	SC GAF DÉCOR PAVAJE	Fabricarea altor articole din beton
4	SC IONIRA IMPEX SRL	Baruri
5	SC IOMIRA	Taierea și rinderuirea lemnului
6	SC LILITRANS	Comerț cu amănuntul
7	SC RODICMAN	Comerț cu amănuntul
8	CMI DRAGNE CORNELIA	Cabinet medical medic de familie
9	CMI JOICA NATALIA	Cabinet medical medic de familie
10	FARMACIA LOVEFARM	Comerț cu amănuntul al produselor farmaceutice
11	FARMACIA DOVERMED	Comerț cu amănuntul al produselor farmaceutice
12	I.I. PAPUC ALEXANDRU	Comerț cu amănuntul
13	COOPERATIVA DE CONSUM	Comerț cu amănuntul
14	SC BEBE SI DIANA	Comerț cu amănuntul

15	RICIULETE TUDORITA I.I.	Comerț cu amănuntul
16	TUGUI DUMITRESCU GEORGIANA MARIA I .I .	Comerț cu amănuntul
17		Comerț cu amănuntul
18	TURBATU AF	Comerț cu amănuntul
19	AVRAM NECSOIU NICOLAE II	Comerț cu amănuntul
20	GIULEANU VARTOLOMEU IF	Comerț cu amănuntul
21	SC LALELY	Comerț cu amănuntul
22	MARIN MARIA IF	Comerț cu amănuntul
23	DALA CONSTANTIN PFA	Intretinerea si repararea autovehiculelor
24	SC VANMEL GAS SRL	Comerț cu ridicata al combustibililor solizi, lichizi si gazosi si al produselor derivate
25	SC LILIANA CONSTRUCT	Lucrari de construcții a cladirilor rezidentiale si nerezidentiale
26	RACHINA CONSTRUCT SRL	Lucrari de construcții a cladirilor rezidentiale si nerezidentiale
27	DIASPEED TRANS SRL	Transporturi rutiere de marfuri
28	SC AUDIPREST SRL	Activități de contabilitate si audit financiar; consultanta in domeniul fiscal
29	SC SYSPROCOMPUTERS SRL	Alte activități de servicii privind tehnologia informatiei
30	SC ROBIMONA CONSTRUCT	Lucrari de pregatire a terenului
31	SC KATLYN STILE SRL	Coafura si alte activități de infrumusetare
32	ANGHEL AUREL PFA	Exploatarea forestiera
33	GAMAN FOREST SRL	Comerț cu ridicata al materialului lemnos si al materialelor de construcții si

		echipamentelor sanitare
34	I.I.PRIPOR VALERIAN	Lucrari de construcții a cladirilor rezidentiale si nerezidentiale
35	PFA ZAMFIR AUREL	Lucrari de construcții a cladirilor rezidentiale si nerezidentiale
36	PFA ORLEANU MARIN	Lucrari de construcții a cladirilor rezidentiale si nerezidentiale
37	I.I. GANEA MONIA ELENA	Comerț cu amănuntul al produselor alimentare, băuturilor si produselor din tutun efectuat prin standuri, chioșcuri si pietre
38	I.I. PIRVU CONSTANTIN	Lucrari de construcții a cladirilor rezidentiale si nerezidentiale
39	I.I. NECSOIU DUMITRU FLORIN	Lucrari de construcții a cladirilor rezidentiale si nerezidentiale
40	I.I. NICOLAE TINELA	Comerț cu ridicata al deseurilor si resturilor
41	MIERUS PREMIUM SRL	Comerț cu amănuntul prin intermediul caselor de comenzi sau prin Internet
42	MIRAGAM TRANS SRL	Comerț cu ridicata al materialului lemnos si al materialelor de construcții si echipamentelor sanitare
43	ALEX TIR LINE SRL	Transporturi rutiere de marfuri
44	I.F. MANU ION LAURENTIU IF	Cultivarea legumelor și a pepenilor, a rădăcinoaselor și tuberculilor
45	I.I.MARINESCU GABRIEL EMANUEL	Creșterea ovinelor si caprinelor
46	SIREAGU ELENA MIRABELA	Comerț cu amănuntul in magazine

		nespecializate, cu vânzare predominantă de produse nealimentare
47	SC CERNITRANS SRL	Silvicultura și exploatarea forestieră
48	I.I. MAGUREANU MONICA	Comerț cu amănuntul în magazine nespecializate, cu vânzare predominantă de produse nealimentare
49	I.I. BADICA DUMITRU	Întreținerea și repararea autovehiculelor
50	I.I. RADOI DALIA IONELA	Comerț cu amănuntul în magazine nespecializate, cu vânzare predominantă de produse nealimentare
51	SC ER-KO SPEED SOLUTIONS SRL	Transporturi rutiere de marfuri
52	I.I. IONESCU MIHAIL OCTAVIAN	Taierea și rindeluirea lemnului, impregnarea lemnului
53	SC VALBEST SRL	Transporturi rutiere de marfuri
54	REMUSAN SRL	Comerț cu amănuntul în magazine nespecializate, cu vânzare predominantă de produse alimentare, bauturi și tutun

Educație și cultură

În perioada 2021-2030, comuna Cernișoara își propune și o îmbunătățire continuă și permanentă a domeniilor de referință din spațiul local precum: învățământ, sănătate, asistență socială cat și toate celelalte servicii publice de care depinde calitatea și standardul de viață al populației din mediul rural.

Cadrul strategic pentru educație și formare le-a permis țărilor UE să identifice patru obiective comune pentru a aborda aceste provocări până în 2020 dar și în perioada programatică 2021 -2027: realizarea obiectivelor programului de învățare pe tot parcursul vieții și ale programului privind mobilitatea, îmbunătățirea calității și eficienței educației și formării, promovarea echității, coeziunii sociale și cetățeniei active, stimularea creativității și inovării, inclusiv a spiritului antreprenorial, la toate nivelurile de educație și de formare. Măsura continuă și pe actuala sesiune de dezvoltare strategică a educației la nivel european.

Fiecare țară din UE răspunde de sistemele sale de educație și formare, politica UE având rolul de a veni în sprijinul măsurilor luate la nivel național și de a ajuta la soluționarea provocărilor comune, cum ar fi îmbătrânirea populației, lipsa lucrătorilor calificați sau concurența mondială.

UE oferă o platformă de schimb de bune practici, colectând și difuzând informații și statistici și furnizând consultanță și sprijin în favoarea reformelor educaționale.

Context actual general

Formele sistemului de învățământ din comuna Cernișoara, cuprind următoarele categorii: preșcolar, primar, gimnazial. Rețeaua educațională fiind formată din 6 grădinițe, 6 școli generale și 2 cămine culturale



Foto: Scoalile primare sat Cernișoara, Armășești și Obârșia –Imagini din arhiva institutiei

La nivelul instituțiilor educaționale și de învățământ își desfășoară activitatea 25 de cadre didactice ce oferă o pregătire la cele mai bune standarde educaționale ținând cont și de contextul actual în care se desfășoară activitatea didactică, context creat de pandemia generată de noul coronavirus.

Populația școlară la nivelul anului 2019, număra 301 persoane(60 preșcolari + 241 școlari), distribuie astfel:

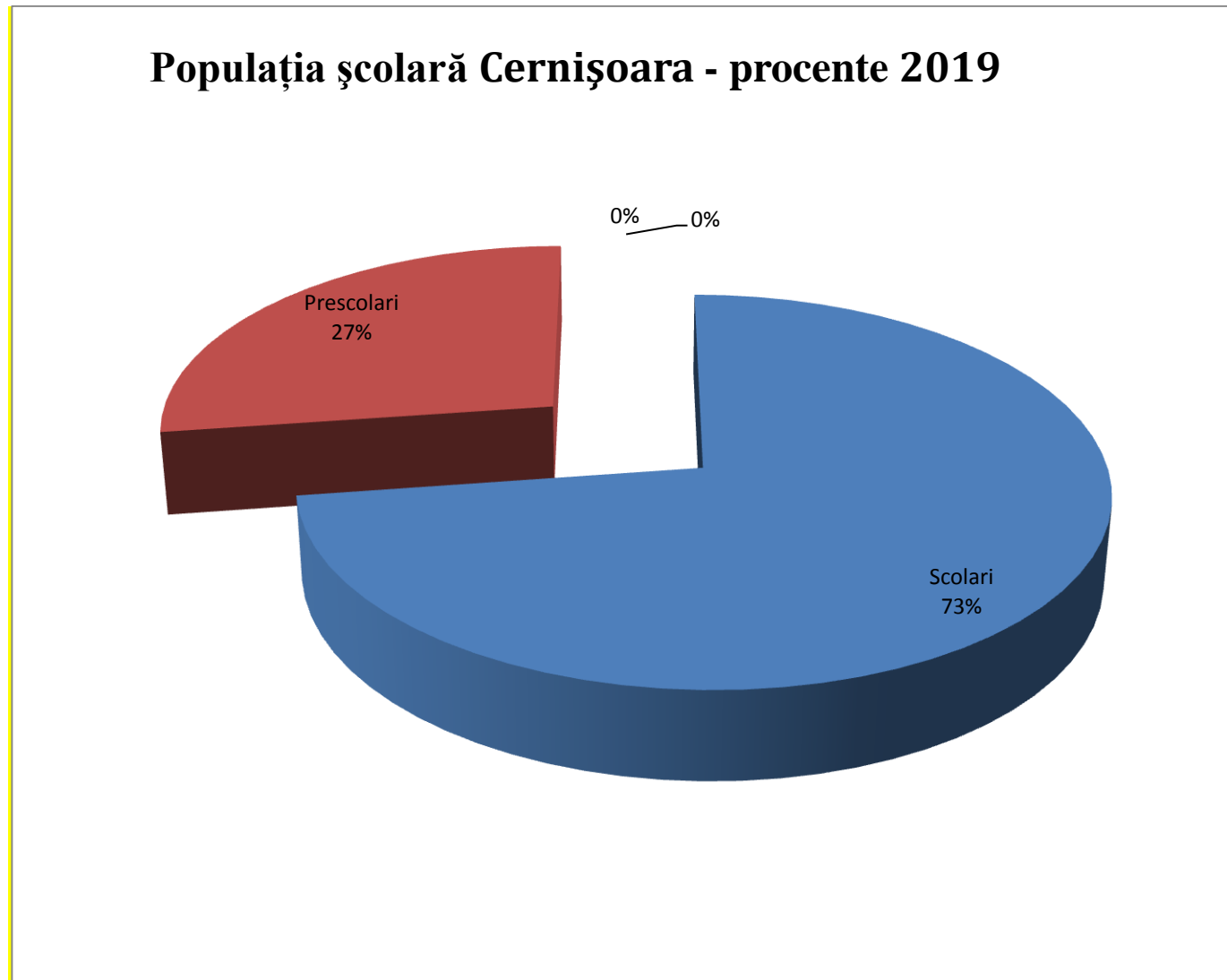


Fig.8.-Evoluția procentuală a preșcolarilor și școlarilor - 2019/ Sursa: Primăria Cernișoara

Cultura

Înainte de trecerea spre ultimele două părți ale strategiei, pentru a întregi analiza detaliată a comunei Cernișoara cât și pentru a ne forma o viziune de ansamblu, vom menționa și exemplifica câteva dintre evenimentele locale dar și obiectivele de cult din cadrul comunității studiate.

În ceea ce privește cultele, comuna deține trei biserici de rit ortodox unde se oficiază slujbe religioase;

- Biserica „Sfintii Arhangheli ” – sat Obarsia
- Biserica „Sfanta Paraschiva” – sat Mădulari
- Biserica „Sf.Nicolae” , Biserica „Sf.Dimitru” – sat Cernișoara
- Biserica „Adormirea Maicii Domnului” monument istoric – sat Armasesti
- Biserica „Sf.Nicolae” monument istoric - sat Grosi
- Biserica „Sfintii Arhangheli” monument istoric, Biserica „Sfantul Nicolae” – sat Modoia




Foto: Biserica Sf Dimitru – sat Cernisoara –Imagine din arhiva institutiei

În Duminica a IV-a din Postul Mare, „a Sfântului Ioan Scărarul”, la 14 aprilie 2013, credincioșii localității Cernișoara, din județul Vâlcea, au trăit o înălțătoare sărbătoare duhovnicească prin prezența în mijlocul lor a Preasfințitului Părinte Emilian Lovișteanul, Episcop Vicar al Arhiepiscopiei Râmnicului. Cu acest prilej, Părintele Ierarh a oficiat Sfânta Liturghie în sobor de preoți și diaconi la Biserica parohială „Sfântul Nicolae” și „Sfântul Mare Mucenic Dimitrie, Izvorătorul de Mir” din localitate.



Foto: Liturghie arhierescă la Biserica „Sfântul Dumitru” din satul Cernișoara – sursa: basilica.ro

După Sfânta Evanghelie, Preasfințitul Părinte Emilian Lovișteanul a ținut un cuvânt de învățătură în care a arătat înțelesul duhovnicesc desprins din pericopa evanghelică a Sfântului Evanghelist Marcu și a elogiat viața duhovnicească a Sfântului Ioan Scărarul. „Suntem în a IV-a Duminică din Postul Mare și fiecare duminică a Păresimilor este un popas duhovnicesc și un moment de reflexie la urcușul nostru duhovnicesc spre Învierea Mântuitorului Iisus Hristos. Astăzi Biserica ne pune înaintea, pe de o parte rostul credinței noastre în Dumnezeu, iar pe de altă parte mijlocirea și puterea rugăciunii sfinților în viața noastră, care intermediază de fapt lucrarea noastră înaintea Sfintei Treimi și ne dă ajutor ca să biruim toate ispitele și încercările ce vin din lume și de la diavol. Așadar, ne vindecăm și primim darul de la Dumnezeu, dacă noi credem cu adevărat în El, dacă postim și ne rugăm cu tărie și credință că Domnul este cel care ne dăruiește totul și lucrează prin noi, iar puterea ce o avem ca oameni vine numai de la Hristos Domnul prin harul Său. Sfântul Ioan Scărarul ne dă pildă tuturor creștinilor ca să urcăm treaptă cu treaptă în viața aceasta pământească către Împărăția lui Dumnezeu.”, a subliniat Preasfinția Sa.

În perioada Postului Mare la slujbă sunt prezenți numeroși credincioși, Preasfințitul Părinte Emilian citește rugăciunea de dezlegare de păcate pentru toți cei prezenți. La final, Preasfinția Sa a apreciat slujirea bisericească a preotului paroh Dumitru Andronescu, felicitându-l pentru frumoasa activitate pastorală și misionară desfășurată în cadrul parohiei, potrivit arhivam.ro. Părintele Andronescu a mulțumit la rândul său Părintelui Ierarh pentru vizita și binecuvântarea arhierescă primită de credincioșii parohiei Cernișoara.

După slujbă pe scena Căminului Cultural din localitate a urmat un program de poezii și cântări religioase oferite de elevii de la Școala Gimnazială din Cernișoara, angrenați în proiectele „Hristos împărtășit copiilor” și „Alege școala!” sub îndrumarea profesorului de religie Răducu Constantin Ene. Pentru prezența la Sfânta Liturghie, dar și pentru participarea la Proiectele catehetice Preasfințitul Episcop Emilian le-a dăruit copiilor diplome și cărți de rugăciuni.

La sărbătoare au mai luat parte Părintele Mihai Cîrțan, Protopop de Horezu, oficialități locale, preoți și numeroși credincioși din comună, dar și din parohiile învecinate.

Biserica parohială cu hramul „Sfântul Nicolae”, din comuna Cernișoara, județul Vâlcea, așa cum reiese din pisanie, a fost construită din temelie între anii 1900 și 1901, la inițiativa ctitorului Ștefan Ungureanu, ajutat și de un colectiv al satului, sub coordonarea Preotului Ursescu și cu binecuvântarea PS Atanasie Mironescu, Episcopul Râmnicului Noul Severin.

În anul 2000, cu binecuvântarea Înaltpreasfințitului Părinte Gherasim, Arhiepiscopul Râmnicului, consiliul parohial a luat decizia de a se construi o biserică nouă cu hramul „Sfântul Mare Mucenic Dimitrie, Izvorătorul de Mir” lângă cea veche. Biserica a fost finalizată în anul 2009 și târnosită la data de 18 noiembrie. Alături de biserică, la inițiativa preotului paroh Dumitru Andronescu au mai fost construite o clopotniță, un șopron prăznicar și o bucătărie, precum și o casă parohială cu 2 camere. Au mai fost ridicate cu sprijinul enoriașilor patru troițe, alături de cele 12 existente, unele purtând chiar câte un hram.



Sport și agrement

Dezvoltarea oricărei comunități este indispensabilă de factorul de petrecere a timpului liber și de opțiunile recreative existente. La mai bine de 14 ani de la intrarea țării noastre în UE, putem afirma cu tărie că indiferent de locul în care trăim pe teritoriul României, cu toții avem și simțim nevoia unor momente de deconectare, de relaxare și conectare socială, altfel decât prin activitățile noastre cotidiene.

În analiza situației curente, avem ocazia să constatăm că la nivel local se întâlnesc: un teren de sport multifuncțional dar și 2 cămine culturale, puse la dispoziția cetățenilor comunei de către autoritățile locale.

Totodată, comuna Cernișoara se poate mândri cu echipa sa de fotbal “Cavalerul trac Cernișoara”.



Foto: Echipa de fotbal “Cavalerul trac Cernișoara” –Imagini din arhiva instituției

Sănătatea

„Atingerea unor parametri apropiați de nivelul decent al stării de sănătate a populației și al calității serviciilor medicale rurale” reprezintă obiectivul principal al strategiei naționale Orizont 2025. În acest context, creșterea accesibilității la serviciile medicale presupune implementarea unor investiții majore în spațiul rural, care să răspundă problemelor de sănătate publică prioritare și nevoilor grupurilor vulnerabile. Prin urmare, creșterea finanțării serviciilor sanitare și un management mai eficient al resurselor existente reprezintă priorități ce trebuie implementate, având în vedere că dezvoltarea socială este influențată direct de investirea în capitalul uman.”

Din punct de vedere medical, comuna Cernișoara este deservită de 2 medici la o populație de 3782 locuitori, ceea ce este insuficient. Prin comparație, media națională este de 23.4 medici/10.000 locuitori.

Serviciile medicale în marea majoritate a cazurilor în zonele rurale, pot fi catalogate drept precare și insuficiente, neadaptate populației, situându-se cu mult sub nivelul serviciilor medicale oferite în zonele urbane. În acest cadru general, comuna Cernișoara nu reprezintă o excepție, gradul de asigurare cu servicii medicale cu personal calificat fiind scăzut, numărul medicilor fiind categoric insuficient în raport cu numărul de locuitori.

Situația curentă în ceea ce privește sănătatea, la nivelul comunei Cernișoara, anul 2019, se prezintă astfel:

Medici	2
Cabinet medical individual	2
Asistenți medicali	4
Farmacie	2
Farmacisti	3

Tabel nr. 16 – Situația d.p.d.v. medical, la nivelul anului 2019



Foto: Farmacie si cabinet medical individual. Sursa: imagini din arhiva institutiei

Strategia de Dezvoltare Locală a comunei Cernișoara, este elaborată într-o perioadă tulbure din punct de vedere medical, atât la nivel național cât și internațional. Pandemia noului Coronavirus, a pus la grea încercare sistemele medicale ale celor mai dezvoltate țări de pe glob. Cu atât mai importantă devine sănătatea și serviciile medicale oferite locuitorilor unei țări, dovedindu-se iată, încă o dată, că fără prevenție, promovarea corectă și generală a tuturor informațiilor medicale, orice sistem medical, poate colapsa datorită supraaglomerării într-un timp foarte scurt.

În acest context medical general și în concordanță cu strategia de țară , țintele 2030 sunt:

- Asigurarea accesului universal la servicii de informare, educare și consiliere pentru promovarea prevenției și adoptarea unui stil de viață fără riscuri,
- Digitalizarea completă a sistemului de sănătate și, implicit eliminarea documentelor și registrelor tipărite pe suport de hârtie, pentru a eficientiza și a facilita intervențiile medicale, pentru a asigura populației accesul rapid la servicii medicale de calitate, la tratamente și medicamente și pentru monitorizarea eficientă a nevoilor
- Reducerea prevalenței mortalității materne și infantile, a incidenței cancerului la sân sau de col uterin și a sarcinilor la adolescente, având ca obiectiv prioritar grupurile vulnerabile și defavorizate
- Reducerea mortalității materne și mortalității neonatale, astfel încât să se situeze sub media UE
- Creșterea acoperirii vaccinale până la nivelul minim recomandat de OMS pentru fiecare vaccin, prin dezvoltarea unei platforme comune de colaborare între autorități, medici, pacienți, organizații internaționale cu experiență în acest domeniu, reprezentanți ai companiilor în domeniu, precum și alți factori interesați
- Promovarea conștientizării bolilor psihice, reducerea stigmatului și crearea unui mediu în care cetățenii afectați se simt acceptați și unde pot cere ajutor
- Stoparea îmbolnăvirii de tuberculoză și combaterea hepatitei și a altor boli transmisibile
- Reducerea cu o treime a mortalității premature cauzate de bolile netransmisibile prin prevenire și tratament și prin promovarea sănătății și bunăstării mintale
- Reducerea mortalității cauzate de boli cronice
- Reducerea consumului de substanțe nocive.

Mediu

Provocarea actuală în domeniul protejării mediului înconjurător constă în găsirea unei relații de sustenabilitate între mediu și creșterea economică continuă. Calitatea vieții generațiilor prezente și viitoare depinde de factorii de mediu și de măsurile de prevenție adoptate de fiecare comunitate în parte.

Contextul actual general

La nivelul județului Valcea, calitatea aerului este permanent monitorizată prin intermediul unei rețele complete de analize ce permit evaluarea aerului. Concluziile acestor analize au identificat sursele principale de poluare din județul Vâlcea, ca fiind date de: industrie, agricultură, asfalt, utilizarea carburanților, încălzire și salubritate.

Calitatea apei de suprafață

Calitatea apei de suprafață la nivelul comunei Cernișoara este influențată de pericolele naturale înregistrate precum furtuni, inundații, posibile alunecări de teren și secete.

Produsele pentru protecția plantelor

Limitarea utilizării produselor agrochimice (îngrășăminte și pesticide) și încurajarea dezvoltării și utilizării de produse ecologice în vederea atingerii obiectivelor agriculturii durabile reprezintă măsuri ale legislației europene. În acest sens, promovarea unei agriculturi în acord cu protejarea mediului este o necesitate și la nivelul commune Cernișoara.

Calitatea solurilor

Calitatea solurilor depinde foarte mult de activitățile umane, dar și de fenomenele fizice naturale. Dezvoltarea acțiunilor antropice, ca și fenomenele fizice naturale pot avea influențe negative asupra calității solului. De aceea, printre principalele probleme care afectează solurile sunt alunecările de teren, eroziunile torentiale și de suprafață, acidifierea, ca și excesul de umiditate.

Capacitatea administrației publice locale

Prioritatea Guvernului României în domeniul administrației publice locale impune realizarea unei reforme concrete prin care profesionalismul, transparența și responsabilitatea să fie caracteristici și atribute ale administrației publice românești. Creșterea gradului de informare, conștientizare și responsabilizare a structurilor din administrațiile locale, precum și creșterea transparenței și eficienței instituționale se numără printre măsurile menite să apropie administrația de cetățean și să reducă vulnerabilitatea la corupție.

Contextul general actual

Dezvoltarea durabilă a unei comunități implică și un proces de modernizare și adaptare a administrației publice locale la contextul național și european, cu atât mai mult cu cât atragerea de fonduri nerambursabile prin proiecte investiționale viabile reprezintă o sursă importantă de venituri pentru administrația locală.

Sediul administrației publice locale este localizat în comuna Cernișoara într-un imobil reabilitat. De asemenea, primăria comunei Cernișoara este racordată la rețeaua de telefonie fixă și mobilă și la rețeaua de internet.

În comuna Cernișoara, autonomia locală se realizează sub directă conducere a autorităților publice locale, constituite din:

- Consiliul local, care hotărăște în condițiile legii, în toate problemele de interes local, cu excepția celor care aparțin de competența altor autorități publice sau centrale;
- Primarul (ca autoritate executivă): asigură respectarea drepturilor și libertăților fundamentale ale cetățenilor, precum și punerea în aplicare a legilor, a decretelor, hotărârilor și ordonanțelor Guvernului și Hotărârilor Consiliului local.

În vederea aplicării activităților date în competența sa, primarul comunei Cernișoara este susținut de un aparat de specialitate, pe care îl conduce. Acesta este structurat pe compartimente funcționale, distribuite pe diferite domenii (financiar, juridic, administrativ, social, cultural, de mediu etc). De asemenea, administrația publică locală pune la dispoziția populației comunei și servicii de evidență a populației.

Autonomia locală a comunei Cernișoara, are în vedere organizarea, funcționarea, competențele și atribuțiile precum și gestionarea resurselor, care aparțin comunei, centralizate în cadrul inventarului domeniului public aprobat prin Hotărâre de Guvern. De asemenea, în scopul asigurării autonomiei locale, autoritățile administrației publice locale au dreptul să instituie să perceapă impozite și taxe locale și să aprobe bugetul local propriu în condițiile legii.

Administrația publică locală Cernișoara, are la momentul scrierii prezentului document programatic, următoarea structură departamentală:

Departamentul	Numele si Prenumele
Primar	Ciorica Dumitru
Viceprimar	Orleanu Alexandru
Contabil	Dican Mihaela/Cherascu C-tin Daniel
Secretar	Cebuc Ana-Maria

Din punct de vedere financiar, veniturile pe anul precedent ale Primăriei Cernișoara, au fost:

Venituri totale	7.122.800
Venituri proprii	2.702.180
Venituri curente	6.559.100

- ✓ Venituri fiscale(impozite, taxe de proprietate, taxe de bunuri și servicii) – **6.111.780**
- ✓ Venituri nefiscale(venituri din proprietate, venituri din bunuri și servicii)- **447.320**
- ✓ Subvenții de la alte nivele ale administratiei(buget de stat și alte administrații)- **195.000**

Cheltuieli totale	7.122.800
Cheltuieli curente	6.441.700
Cheltuieli pentru investitii	681.100
Buget preconizat	7.650.500

*Mai jos, organigrama UAT CERNIȘOARA, la momentul scrierii prezentului document programatic;

			1 pers. contractual						
--	--	--	------------------------	--	--	--	--	--	--

Total posturi = 57 din care:

Demnitari = 2

Functionari publici de conducere =1

Functionari publici de executie 11

Personal contractual 43, din care

29 asistenti personali .

Primaria Cernișoara pune asadar la dispozitia cetatenilor comunei cat si a potentialilor investitori de la nivel local, personal calificat pe toate domeniile de activitate, personal ce ofera consiliere si suport in obtinerea tuturor actelor si autorizatiilor specifice ce tin de administratia locala.

Ordine și siguranță publică

- Pe teritoriul comunei Cernișoara funcționează un **Post Local de Poliție**. Numărul redus de infracțiuni din comuna Cernișoara reflectă faptul că situația infracțională nu prezintă probleme majore, aceasta fiind ținută sub control de activitatea constantă desfășurată de organele de poliție pentru asigurarea unui climat de ordine și siguranță publică.

În cadrul postului local de Poliție Cernișoara, își desfășoară activitatea șeful de post și un Agent –șef principal de poliție.

- De asemenea, la nivelul comunei Cernișoara funcționează și **Serviciul Voluntar pentru Situații de Urgență**, având ca atribuții principale:

- ✚ Execuția de activități de prevenire, monitorizare și gestionare a situațiilor de urgență în sectorul de competență;
- ✚ Asigurarea coordonării de specialitate a activităților de apărare împotriva incendiilor și de protecție civilă;
- ✚ Desfășurarea de activități de prevenire a riscurilor producerii unor situații de urgență, prin acțiuni de îndrumare și control;
- ✚ Intervenția în timp oportun pentru limitarea sau înlăturarea consecințelor situațiilor de urgență;
- ✚ Intervenția pentru ajutorarea și salvarea oamenilor și bunurilor materiale în caz de dezastre, în cooperare cu celelalte structuri abilitate pentru asemenea situații;

Serviciul public pentru situații de urgență al comunei Cernișoara are acces permanent la următoarele dotări : motopompă, buldoexcavator, autobasculantă.

La nivelul comunei sunt întocmite și aprobate :

- Planul de apărare împotriva inundațiilor, gheturilor și poluarilor accidentale ;
- Planul de evacuare al comunei Cernișoara în situații de urgențe civile generate de dezastre;

Comuna Cernișoara, face parte dintr-un GAL(Grup de Acțiune Locală) Cerna-Oltet



â

Asociația Grup de Acțiune Locală Cerna- Oltet este un parteneriat public privat încheiat între 83 membri: 18 reprezentanți ai administrației publice locale, 59 parteneri privați și 6 reprezentanți ai societății civile din teritoriul a 18 localități din județul Valcea.

Teritoriul Asociației Grup de Acțiune Locală Cerna-Oltet cuprinde următoarele localități: orașul Berbesti, comunele: Cernișoara, Copaceni, Fartatești, Glavile, Ladesti, Lapusata, Livezi, Mateesti, Pesceana, Popești, Roesti, Rosiile, Stanesti, Scundu, Sinesti, Tetoiu și Zatrești, niciuna dintre aceste localități nefacând parte în perioada de programare 2007-2013 din niciun Grup de Acțiune Locală.

Asociația Grup de Acțiune Locală Cerna- Oltet a fost înființată în 8 August 2014 fiind înscrisă sub nr. 6 din 08.08.2014 în Registrul Asociațiilor și Fundațiilor aflat la grefa Judecătorei Horezu, obținând de la Ministerul Agriculturii și Dezvoltării Rurale Autorizația de Funcționare cu nr. 147 în 21.09.2016.

În baza autorizației de funcționare nr. 147 în 21.09.2016, emisă de Ministerul Agriculturii și Dezvoltării Rurale, Asociația Grup de Acțiune Locală Cerna- Oltet poate desfășura activități specifice implementării măsurilor 19.2 – „Sprijin pentru implementarea acțiunilor în cadrul Strategiei de Dezvoltare Locală” și 19.4 – „Sprijin pentru cheltuieli de funcționare și animare”, în perioada de programare 2014-2020.

În data de 09 decembrie 2016, Asociația Grup de Acțiune Locală Cerna- Oltet a semnat cu Agenția pentru Finanțarea Investițiilor Rurale acordul cadru de finanțare pentru cheltuielile de funcționare în vederea implementării strategiei de dezvoltare locală a teritoriului în valoare publică totală de 2.519.835,31 euro.

Situația actuală a teritoriului reflectă o capacitate de dezvoltare insuficient fructificată la nivel local, ce nu răspunde nevoilor locale, în special în ceea ce privește colaborarea între partenerii publici și privați.

Strategia parteneriatului reprezentat de Asociația Grup de Acțiune Locală “Cerna-Oltet” a fost concepută în sensul valorificării punctelor forte sau „atuurilor” sociale, de mediu și economice ale comunității, vizând o abordare integrată și punând în prim plan acțiunile de valorificare a resurselor locale și de promovare a specificității locale, combinând soluții pentru problemele existente la nivelul comunităților locuite reflectate în acțiuni specifice acestor nevoi.

Asociația Grup de Acțiune Locală Cerna- Oltet va finanța microproiecte locale care să contribuie la dezvoltarea durabilă a teritoriului prin intermediul măsurilor incluse în cadrul strategiei de dezvoltare locală.



ANALIZA SWOT – CERNIȘOARA

Analiza SWOT ca fundament al strategiilor de dezvoltare locală :

Analiza SWOT (analiza a punctelor tari, a punctelor slabe, a oportunitatilor si a amenintarilor), a fost creata initial ca instrument de formulare a strategiilor intreprinderilor. Acest instrument face posibila analizarea rapida a punctelor strategice cheie, cat si identificarea alternativelor strategice. SWOT este aplicata in momentul de fata in cadrul analizei teritoriului si este utilizata ca instrument pentru facilitarea planificarii participative in cadrul administratiilor publice.

Analiza SWOT se bazeaza pe un cadru codificat, cadru care obliga persoanele implicate in procesul de planificare, sa urmareasca etape precise, incepand de la analiza pana la strategii, trecand printr-o evaluare completa a implicatiilor, consecintelor fiecarei alegeri efectuate.

Pe scurt, analiza SWOT reprezinta un cadru complet si consistent, pe care persoanele implicate in planificare il pot utiliza pentru a efectua alegeri mai realiste. Aceasta metoda de lucru ofera ajutor pentru a face distinctia intre probleme, solutii si strategii.

Cel mai important mesaj transmis de analiza SWOT este acela ca, indiferent de actiunile stabilite, procesul decizional ar trebui sa includa urmatoarele elemente: ***construieste pe Puncte Tari, elimina Punctele Slabe, exploateaza Oportunitatile si indeparteaza Amenintarile.***

DEZVOLTARE ECONOMICĂ

Puncte tari

- existența unei suprafețe agricole extinse la nivelul comunei care poate fi utilizată pentru o gamă largă de culturi agricole cerealiere și legumicole;
- potențial mare pentru înființarea fermelor de creștere a animalelor (bovine, ovine, caprine, etc.) datorită suprafețelor mari de terenuri cu pășuni și fânețe naturale;
- rețele de comunicații și IT dezvoltate, necesare pentru dezvoltarea antreprenorială a comunei;
- infrastructură dezvoltată în domeniul comerțului și alimentației publice;
- existența potențialului pentru obținerea de produse agricole ecologice;
- existența materiilor prime pentru dezvoltarea industriei alimentare;
- potențialul demografic al comunei Cernișoara în ceea ce privește populația activă tână, pregătită în domenii de activitate diverse, disponibilă pentru a fi înglobată în cazul demarării anumitor investiții sau dezvoltării de afaceri la nivel local; prețul scăzut al forței de muncă;
 - cifră de afaceri ascendentă în ultimii ani, cu preponderență cea mai ridicată în domeniul agriculturii și industriei;
 - potențial recunoscut în ceea ce privește exploatarea zăcămintelor de carbuni;

Puncte slabe

- resurse financiare locale insuficiente;
- orientarea agenților economici cu precădere spre comerțul din alimentația publică;
- insuficienta promovare a IMM-urilor locale de a participa la licitații pentru derularea unor investiții locale;
 - lipsa unui sistem de sprijin pentru implementarea noțiunilor de marketing, management, asigurare a calității în IMM-urile din județ;
 - ponderea ridicată a populației ocupate în agricultură și administrația publică locală;
 - informare precară a operatorilor economici activi pe raza comunei referitor la normele europene din domeniul de activitate;
 - lipsa infrastructurii de asistență pentru afaceri necesară antreprenorilor actuali și potențiali;
 - ponderea redusă a investițiilor străine și a agenților economici în sectorul productiv și de servicii;
 - lipsa unor inițiative antreprenoriale de prelucrare și industrializare a produselor agricole obținute pe plan local;
- lipsa promovării oportunităților de finanțare a afacerilor prin accesarea fondurilor europene;
- capacitatea redusă a mediului de afaceri local de a susține investiții cu potențial inovativ;
- promovarea redusă a produselor alimentare tradiționale obținute pe plan local;
- lipsa campaniilor de promovare a finanțării mediului de afaceri din fonduri nerambursabile;
- interes scăzut al agenților economici locali pentru formarea profesională a angajaților;

Oportunități

- utilizarea fondurilor nerambursabile europene pentru dezvoltarea IMM-urilor și pentru încurajarea de start-up-uri în vederea diversificării serviciilor oferite în spațiul rural;
- existența programelor guvernamentale de susținere a sectorului privat și a creării de noi locuri de muncă;
- cooperarea mediului privat cu autoritatea publică locală, unitățile de învățământ pentru integrarea pe piața muncii a elevilor absolvenți ai liceelor de profil tehnologic;
- oferirea de facilități investitorilor străini de către administrația publică locală;
- promovarea utilizării tehnologiilor moderne, performante în activitățile economice și în agricultură;
- dezvoltarea pieței de produse locale agricole ecologice;
- valorificarea terenurilor agricole degradate și pregătirea acestora pentru practicarea unei agriculturi ecologice;
- promovarea și stimularea asociațiilor agricole pentru o exploatare intensivă a terenurilor;
- dezvoltarea meseriilor tradiționale;
- existența programului Rabla pentru achiziționarea de tractoare/utilaje agricole;
- promovarea oportunităților locale de afaceri în rândul potențialilor investitori români și străini;
- potențial agricol, zootehnic, piscicol și de vanătoare;
- potențial pentru utilizarea surselor regenerabile de energie(solară, biomasă)

Riscuri

- menținerea crizei economice sau sanitare mondiale cu efecte negative asupra puterii de cumpărare a populației;
- adaptabilitatea scăzută la schimbare a agenților economici și a forței de muncă;
- existența importurilor de produse agricole din țări beneficiare a unor fonduri substanțiale de sprijinire a sectorului agricol, care împiedică producătorii locali în desfacerea produselor proprii;
- nivelul ridicat de fiscalitate și birocrație care pot determina orientarea investitorilor străini spre alte zone;
- blocarea creditării cauzată de climatul de criză mondial;
- lipsa lichidităților care conduc la falimentarea unor microîntreprinderi;
- practicarea agriculturii cu utilaje uzate fizic și care au o productivitate scăzută;
- continuarea fenomenului de migrare a forței de muncă către zone mai dezvoltate;
- scăderea calitativă a pregătirii profesionale a resurselor umane;
- instabilitate legislativă cu repercusiuni asupra activității agenților economici;
- lipsa de receptivitate a populației din mediul rural la programele de finanțare din fonduri guvernamentale sau europene;
- resurse financiare insuficiente în cofinanțarea proiectelor finanțate din fonduri europene nerambursabile.

INFRASTRUCTURĂ

Puncte tari

- accesul rutier se realizează prin DN 67;
- distanța de doar 33 km până la cea mai apropiată gară, orasul Babeni;
- accesibilitate facilă la rețeaua rutieră și feroviară;
- infrastructura rutieră locală mult îmbunătățită, la acest moment, nu există drumuri de pământ;
- asfaltarea a aproximativ 65% din rețeaua de drumuri a comunei;
- distanță relativ apropiată față de aeroportul Craiova (120km) ;
- existența unei infrastructuri a telecomunicațiilor dezvoltată;
- existența unui spațiu suficient pentru dezvoltarea unei infrastructuri economice;
- sistem de energie electrică și iluminat public la nivelul întregii comune;
- existența unei infrastructuri educaționale, sociale, sportive, medicale, bune comparativ cu alte localități din județ;

Puncte slabe

- rețeaua de canalizare, stație de epurare și tratare a apelor cat și rețeaua de alimentare cu gaz metan sunt insuficient dezvoltate sau inexistente la nivelul comunei Cernișoara;
- lipsa accesului direct către autostrada A1 (Bucuresti-Pitesti);
- existenta unor resurse naturale limitate;
- lipsa sau proporția scăzută a izolației termice a clădirilor din comuna Cernișoara (publice și private);
- contaminarea pânzei freatice din cauza scurgerilor din fosele septice ale gospodăriilor datorită lipsei rețelei de canalizare centralizată;

Oportunități

- existența fondurilor europene nerambursabile pentru dezvoltare și modernizarea infrastructurii rutiere și a infrastructurii tehnico-edilitare;
- potențial de dezvoltare a surselor alternative de energie;
- existența unor programe guvernamentale pentru reabilitarea termică a clădirilor;

- existența Programului Prima Casă, care sprijină tinerii în achiziționarea sau construirea unei locuințe, inclusiv în mediul rural;
- apartenența comunei Cernișoara la un Grup de Acțiune Locală, în vederea obținerii de resurse financiare dezvoltării și reabilitării infrastructurii fizice de bază.

Riscuri

- lipsa capacității de cofinanțare și/sau a capacității de asigurare a TVA-ului aferent, în implementarea unor proiecte de reabilitare a infrastructurii rutiere din fonduri nerambursabile;
- întârzierea implementării unor proiecte investiționale în infrastructura fizică de bază din cauza contestațiilor la procedurile de achiziții publice organizate pentru contractarea lucrărilor de construcții;
- interesul scăzut al potențialilor investitori cauzat de starea precară a infrastructurii;
- fonduri insuficiente de la bugetul local pentru modernizarea infrastructurii rutiere;
- poluarea apelor din comuna Cernișoara ca urmare a deversării apelor uzate în mod necontrolat;
- tendința de creștere a prețurilor la sistemul centralizat de furnizare a agentului termic și a energiei electrice.

EDUCAȚIE, CULTURĂ ȘI SĂNĂTATE

Puncte tari

- derularea în cadrul unităților de învățământ a unor programe de incluziune socială a elevilor cu părinți plecați în străinătate, proiecte de implicare a părinților în actul educațional precum și proiecte de intervenție pentru reducerea agresivității;
- frecvența ridicată a elevilor în unitățile de învățământ din comuna Cernișoara;
- nivel bun de dotare a unitatilor educationale(scoala + gradinite) de pe raza localitatii Cernișoara;
- existența cadrelor didactice calificate și dedicate procesului educațional din comuna Cernișoara;
- implicarea unităților educaționale în activități și evenimente culturale;
- existența a trei cămine culturale dar și a unei biblioteci, toate funcționale în cadrul comunei Cernișoara;
- păstrarea și conservarea unor evenimente si tradiții locale, in comuna Cernișoara;
- organizarea a numeroase evenimente culturale de instituțiile de învățământ în parteneriat cu administrația publică locală (atelier de creație, expoziții de pictură, participari la olimpiade și concursuri literare, activitati de animație culturală, etc.);
- existenta unui cabinet stomatologic la nivel local;

Puncte slabe

- tendința de scădere a populației școlare și a cadrelor didactice din mediul rural;
- insuficiența numărului de calculatoare din instituțiile educaționale;
- lipsa conectării la internet a tuturor participantilor la actul de învățământ;

- fonduri insuficiente pentru premiarea performanței școlare a elevilor;
- starea motivațională scăzută a cadrelor didactice cauzată de lipsa unor facilități pentru predarea actului educațional în mediul rural;
 - stare materială precară și nivel scăzut de cultură și instruire al unor familii;
 - dotarea partială cu sisteme de supraveghere și securitate din unitățile de învățământ;
 - dezinteres ridicat pentru cultură și evenimente culturale;
 - frecvente schimbări legislative privind sistemul de învățământ românesc;
 - migrarea persoanelor talentate spre mediul urban;
 - posibilități reduse de susținere din bugetul local a evenimentelor culturale locale;
 - lipsa unei programări anuale a unor evenimente cultural-recreative;
 - insuficiența numărului de medici la nivelul comunei Cernișoara;
 - insuficiența cabinetelor medicale de familie;
 - lipsa unor programe educaționale pentru sănătate, în special de diseminare a informațiilor privind prevenirea bolilor;
 - infrastructură sanitară încă deficitară (în curs de reabilitare la acest moment);
 - lipsa dotărilor de specialitate în cabinetele medicale existente la nivel local;
 - lipsa unui centru de analize medicale în comuna Cernișoara;
 - lipsa interesului locuitorilor pentru efectuarea analizelor periodice;
 - existența unei suprasolicități a cadrelor medicale.

Oportunități

- promovarea derulării unor programe de dezvoltare a resurselor umane în acord cu cerințele de pe piața muncii din fonduri nerambursabile;
 - existența programelor de formare continuă a cadrelor didactice;
 - posibilități reale de accesare a fondurilor europene pentru dotarea cu echipamente IT și didactice a unităților educaționale;
 - existența Programului Guvernamental de acordare a unei mese în cadrul școlilor și grădinițelor;
 - colaborare bună cu Inspectoratul Școlar Județean Valcea;
 - dezvoltarea de parteneriate pe teme educaționale cu instituții publice, ONG-uri;
 - organizarea mai multor activități extrașcolare în cadrul instituțiilor educaționale existente;
 - posibilitatea accesării fondurilor europene nerambursabile pentru activități culturale precum și pentru reabilitarea monumentelor istorice;
 - valorificarea sărbătorilor locale ca și evenimente culturale;
 - realizarea unor parteneriate de promovare cu instituții culturale din alte localități sau din alte țări;
 - existența fondurilor europene pentru reabilitarea structurilor sanitare și dotarea corespunzătoare;
 - îmbunătățirea comunicării/colaborării dintre cabinetele medicale din spațiul rural și spitalele de la nivel județean;
 - înființarea de ateliere vocaționale, centre de zi, centre comunitare, unde persoanele cu nevoi speciale să desfășoare activități care să le faciliteze reintegrarea;
 - promovarea posibilităților de dezvoltare a unor cabinete medicale în spațiul rural prin atragerea de fonduri nerambursabile.

Riscuri

- modificările legislative frecvente ale sistemului educațional la nivel național;
- programe școlare încărcate și greoaie, neadaptate cerințelor de pe piața muncii;
- scăderea nivelului de trai atât pentru profesori cât și pentru elevi și părinți;
- birocrație excesivă în accesarea fondurilor guvernamentale și europene;
- motivație scăzută a elevilor pentru educație;
- scoala on-line, un proiect de învățământ destul de slab gestionat, datorat pandemiei covid-19,
- instabilitatea cadrelor didactice cauzată de migrarea acestora spre mediul urban;
- lipsa condițiilor atractive pentru cadrele didactice tinere (salarizare, condițiile din școli, locuințe sociale etc.);
- scăderea interesului actorilor locali pentru cultură, din cauza nivelului scăzut de trai;
- diminuarea fondurilor publice pentru instituții culturale.
- costurile ridicate ale serviciilor medicale;
- număr restrâns de furnizori privați de servicii medicale în spațiul rural;
- deprecierea stării de sănătate a populației din mediul rural;
- politica de salarizare în domeniul sănătății slab motivantă pentru specialiști.

RESURSE UMANE, PIAȚA MUNCII

Puncte tari

- existența unei forțe de muncă tinere, disponibile în comuna Cernișoara;
- gradul de pregătire destul de ridicat din punct de vedere educational al populației active din comuna Cernișoara;
- repartizarea echilibrată a populației pe sexe;
- disponibilitatea populației active de angajare în diverse domenii / meserii;
- context natural favorabil dezvoltării afacerilor în domeniul agricol, dar și în domeniul serviciilor, oferite populației locale;

Puncte slabe

- sporul natural negativ înregistrat în comuna Cernișoara, coroborat cu tendința de îmbătrânire a populației stabile;
- migrarea persoanelor cu pregătire profesională, în special în străinătate;
- capacitatea financiară relativ scăzută a locuitorilor comunei Cernișoara;
- pierderea progresivă a resursei umane calificate din cauza lipsei de oportunități și a unei perspective de dezvoltare economico-sociale;
- ponderea ridicată a persoanelor asistate financiar prin sistemul de prestații sociale;
- grad scăzut de diversificare a structurii ocupaționale;
- lipsa cunoștințelor specifice necesare demarării unei afaceri;

- lipsa programelor de formare profesională continuă a angajaților din diferite domenii;
- lipsa ofertelor de muncă atractive pentru persoanele cu studii superioare;
- dezvoltarea scăzută a mediului de afaceri de la nivel local ce cauzează lipsa locurilor de muncă;
- lipsa ofertelor locurilor de muncă pentru persoanele vulnerabile;
- slaba inserție pe piața muncii a persoanelor cu handicap.

Oportunități

- existența unor reglementări care stipulează acordarea de facilități angajatorilor care creează noi locuri de muncă pentru șomeri, tineri absolvenți sau persoane cu handicap;
 - implicarea autorităților locale în problemele comunității, în vederea identificării de soluții financiare, materiale;
 - promovarea programelor de reconversie profesională și atragerea de finanțare europeană nerambursabilă în acest sens;
 - implicarea agenților economici în finanțarea serviciilor sociale și ca parteneri în proiectele sociale;
 - înființarea de centre de instruire și formare profesională pentru persoanele mature cu handicap;
 - introducerea unor programe educative în vederea dezvoltării calităților anteprenoriale ale elevilor, tinerilor;
 - oferirea de facilități în vederea menținerii resurselor umane cu studii superioare sau specializate;
 - dezvoltarea competențelor anteprenoriale și manageriale ale resurselor umane din IMM-uri;
 - adaptarea programei școlare la cererea de pe piața muncii.

Riscuri

- pierderea oportunităților de finanțare europeană din cauza slabei capacități de management de proiect a instituțiilor sociale beneficiare;
 - criza economică sanitară și financiară de la nivel național dar și mondial, ce are impact asupra dezvoltării economice și a pieței locurilor de muncă;
 - creșterea ponderii muncii la negru, cu efecte negative asupra pieței muncii, economiei locale și asistenței sociale în perspectivă;
 - creșterea șomajului în rândul absolvenților de liceu;
 - câștigul salarial scăzut al angajaților ce determină exodul forței de muncă calificată în țări din Uniunea Europeană cât și spre zone/orașe dezvoltate din țară;
 - instabilitatea economiei naționale și persistența crizei economico-financiare;
 - reticența/inadaptabilitatea populației cu privire la programele de reconversie profesională, în funcție de solicitările existente pe piața muncii.

MEDIU

Puncte tari

- platformele de gunoi au fost închise iar serviciul de salubritate este de 100% la nivelul comunei;
- inexistența unor poluatori industriali la nivelul comunei Cernișoara;
- oportunități de valorificare a energiei alternative ;
- existența rețelei de alimentare cu apă pentru multi dintre locuitorii comunei Cernișoara;
- potențial ridicat pentru practicarea unei agriculturi ecologice durabile;
- existența perdelelor forestiere;
- colectarea selectivă a deșeurilor la nivelul comunei Cernișoara;

Puncte slabe

- epurarea necorespunzătoare a apelor, cu efecte negative asupra mediului înconjurător;
- calitatea apei de suprafață necorespunzătoare din cauza fenomenelor meteorologice care produc inundații sau alunecări de teren;
 - poluarea apelor subterane ca urmare a deversării necontrolate a agenților economici, accidentelor precum și din cauza slabei dezvoltări a infrastructurii de canalizare;
 - depozitare necorespunzătoare a deșeurilor în vecinătatea zonelor rezidențiale;
 - insuficienta preocupare a agenților economici în recuperarea și re folosirea ambalajelor;
 - lipsa unei infrastructuri de monitorizare permanentă a factorilor de mediu de către autoritatea publică locală;
- negăsirea unor soluții eficiente împotriva exploatării neraționale a pădurilor ;
- slaba conștientizare a populației și a agenților economici în privința protecției mediului;

Oportunități

- existența fondurilor nerambursabile pentru dezvoltarea zonelor rurale și protejarea mediului înconjurător (împădurirea terenurilor degradate, eliminarea eroziunii și curățirea cursurilor de apă, conservarea biodiversității, promovarea agriculturii ecologice, gestionarea deșeurilor reciclabile);
 - existența unor programe cu finanțare nerambursabilă pentru extinderea și modernizarea sistemelor de apă și apă uzată;
 - existența unor programe cu finanțare nerambursabilă pentru reabilitarea termică a clădirilor;
 - posibilitatea stabilirii de parteneriate între autoritatea locală și ONG-uri pentru promovarea responsabilității asupra mediului;
 - desfășurarea de campanii de informare și educare a populației referitoare la principiile colectării selective a deșeurilor și implementarea unui sistem eficient de colectare selectivă și reciclare a deșeurilor;
 - receptivitatea populației la campaniile prin care se promovează colectarea deșeurilor din echipamente electrice și electronice;
 - posibilitatea practicării agriculturii și turismului ecologic;
 - dezvoltarea pieței de reciclare a deșeurilor/materiilor prime rezultate din procesarea deșeurilor;
 - amenajarea zonelor de camping, astfel încât să se minimizeze impactul acestor activități asupra comunei.

Riscuri

- schimbări climaterice datorate încălzirii globale pot duce la inundații și alunecări de teren;
- lipsa receptivității populației la campaniile de promovare a colectării selective a deșeurilor;
- reducerea spațiului verde ca urmare a dezvoltării economice a comunei;

- dezinteresul operatorilor economici de protejare a mediului înconjurător;
- poluarea accidentală a apelor de suprafață;
- exploatarea intensivă a fânețelor; lipsa depozitelor de deșeuri conforme;
- schimbări climatice care favorizează creșterea frecvenței ploilor torențiale care generează inundații și calamitarea culturilor agricole;
- risc de alunecări de teren, datorat schimbărilor climatice .



Viziune

Prin intermediul Strategiei de dezvoltare, comuna Cernișoara își propune o abordare revitalizantă a viziunii asupra dezvoltării locale prin crearea unui centru rural de competitivitate la nivel județean bazat pe creștere sustenabilă, mediu favorabil antreprenoriatului, incluziune socială și un grad sporit de ocupare a forței de muncă. Alături de acești vectori, promovarea identității culturale va constitui fundamentul pentru reconstrucția economiei locale, într-un ritm gradual, care să reducă disparitățile și echilibrul nivelului de dezvoltare între mediul rural și cel urban.

Viziunea de dezvoltare prezintă stadiul ce se dorește a fi obținut de comuna Cernișoara până în orizontul de timp 2030, ca urmare a implementării de măsuri și acțiuni propuse și detaliate în prezentul document strategic de dezvoltare.

Dezvoltarea infrastructurii rutiere, hidroedilitare, a structurii pentru susținerea afacerilor, vor contribui la o creștere economică locală, cu efecte directe asupra calității serviciilor publice furnizate populației din comuna Cernișoara.

În vederea susținerii economiei locale, comuna Cernișoara va urmări o valorificare echilibrată a resurselor de care dispune, a avantajelor deținute în raport cu celelalte comune din județul Valcea, pentru a deveni un pol economic important la nivel județean și regional.

Realizarea progresului dorit, impune o etapizare a gradului de implementare a strategiei în vederea unei dezvoltări a comunei Cernișoara în acord cu oportunitățile oferite de Uniunea Europeană, coroborate cu nevoile populației. O abordare sustenabilă implică o viziune asupra standardelor urmărite atât la nivel național cât și la nivel european transpusă în idei de proiecte și direcții de dezvoltare prezentate în prezentul document programatic.

O dezvoltare a spiritului antreprenorial este esențială și va genera efecte benefice asupra posibilităților de angajare la nivel local, orice unitate economică nou înființată contribuind la crearea de noi locuri de muncă.

În perioada 2021-2030, comuna Cernișoara își propune și o îmbunătățire continuă și permanentă a domeniilor de referință din spațiul local, precum învățământ, sănătate, asistență socială, salubritate, iluminat public și toate celelalte servicii publice de care depinde calitatea și standardul de viață a populației.

Misiune

Misiunea Strategiei de dezvoltare a comunei Cernișoara în orizontul de timp 2021-2030 este de a crea premisele necesare unei dezvoltări economice și sociale integrate, care să conducă pe termen mediu și lung la un nivel sporit de bunăstare a locuitorilor și la transformarea comunității într-un centru comercial și rezidențial rural cu impact la nivel microregional.

Obiectivul general

Valorificarea superioară a resurselor existente în comuna Cernișoara, în vederea dezvoltării și diversificării durabile a economiei locale, având ca motivație centrală îmbunătățirea calității vieții populației și a tuturor dimensiunilor acestui concept.

Obiectiv strategic 1

Modernizarea și extinderea infrastructurii;

Obiectiv strategic 2

Dezvoltarea economică a comunei;

Obiectiv strategic 3

Dezvoltarea serviciilor publice;

Obiectiv strategic 4

Asigurarea calității mediului și a condițiilor de locuire;

Obiectiv strategic 5

Dezvoltarea capacității administrative

Domenii prioritare

Domeniul prioritar 1- Dezvoltarea gradului de accesibilitate și de acces la servicii publice

Măsura 1.1 Reabilitare/modernizarea infrastructurii rutiere de interes local

Măsura 1.2 Extinderea și reabilitarea rețelelor de utilități publice

.....

Domeniul prioritar 2- Stimularea dezvoltării sectorului investițional

Măsura 2.1 Valorificarea resurselor autohtone prin inițiative de afaceri private locale

Măsura 2.2 Diversificarea economiei rurale prin promovarea de activități economice alternative în mediul rural

Măsura 2.3 Susținerea dezvoltării sectorului agro-zootehnic și desfacerii produselor pe piața locală

.....

Domeniul prioritar 3- Alinierea standardelor de calitate a vieții rurale la exigențele Uniunii Europene

Măsura 3.1 Consolidarea fondului locativ existent

Măsura 3.2 Modernizarea infrastructurii educaționale

Măsura 3.3 Reabilitarea și echiparea infrastructurii serviciilor publice de sănătate

Măsura 3.4 Crearea, reabilitarea, modernizarea, infrastructurii de servicii sociale, inclusiv dotarea cu echipamente

.....

Domeniul prioritar 4- Îmbunătățirea mediului natural și a managementului deșeurilor în spațiul rural

Măsura 4.1 Reconstrucția ecologică a terenurilor degradate

Măsura 4.2 Educare și informare privind consumul responsabil de energie

Măsura 4.3 Eficientizarea energetică pentru clădirile instituțiilor publice

.....

Domeniul prioritar 5- Optimizarea serviciilor administrației publice locale

Măsura 5.1 Furnizarea de servicii publice prin mijloace electronice

Măsura 5.2 Dezvoltarea capitalului uman din administrația publică

Măsura 5.3 Promovarea parteneriatelor și colaborărilor interinstituționale în regiune.

Surse de finanțare

Implementarea portofoliului de proiecte propus pentru perioada 2021-2030 în vederea dezvoltării durabile a comunei Cernișoara, presupun identificarea de surse de finanțare. În acest sens susținerea financiară a acestora poate fi realizată din mai multe surse, precum fondurile europene nerambursabile, fonduri guvernamentale, bugetul local, fonduri rambursabile (credite). O altă posibilitate de susținere a intervențiilor locale o reprezintă și parteneriatele de tip public-privat.

În contextul noii programări de la nivel european, atragerea fondurilor nerambursabile din această sursă este purtătoare de multe avantaje având în vedere disponibilitatea acestora relativ diversificată atât în domenii precum infrastructura fizică de bază cât și în educație, servicii sociale, sănătate, cultură, turism, administrație publică locală.

Tipurile fondurilor structurale disponibile pentru orizontul de timp 2021-2030 sunt următoarele:

- ✓ **FEDR** – Fondul European pentru Dezvoltare Regională;
- ✓ **FSE** – Fondul Social European
- ✓ **FC** – Fondul de Coeziune (2021 -2027)
- ✓ **EMEF** - Fondul european pentru pescuit și afaceri maritime

Fondul european de dezvoltare regională(FEDER)- va contribui la toate obiectivele tematice și se va concentra asupra domeniilor de investiție legate de contextul în care operează întreprinderile (infrastructură, servicii pentru întreprinderi, inovare, TIC și cercetare) și la prestarea de servicii pentru cetățeni în anumite domenii (energie, servicii online, educație, sănătate, infrastructuri sociale, calitatea mediului). Fondul de coeziune se va axa pe ameliorarea mediului, dezvoltare durabilă și TEN-T (rețeaua trans-europeană de transport).

Fondul european de dezvoltare regională finanțează:

- investițiile în întreprinderile mici și mijlocii, în vederea creării de locuri de muncă durabile;
- investițiile ce vizează activități de cercetare și inovare, telecomunicații, mediu, energie și transporturi;
- instrumente financiare (fond de capital de risc, fond de dezvoltare regională, etc.) destinate să sprijine dezvoltarea regională și locală și să favorizeze cooperarea între orașe și regiuni.

Fondul Social European(FSE)- susține politicile naționale pentru ocuparea deplină a forței de muncă, asigurarea calității și productivitatea muncii, promovarea incluziunii sociale și reducerea disparităților regionale și naționale. Pentru perioada 2021-2030 principalele obiective ale FSE vor avea în vedere: ocuparea forței de muncă, sprijinirea accesului tinerilor pe piața muncii, incluziunea socială (FSE va finanța proiecte ce îi va ajuta pe cei aflați în dificultate și pe cei proveniți din grupuri defavorizate să obțină competențe și locuri de muncă), creșterea calității educației (FSE finanțează activități pentru creșterea calității învățământului și formării; reducerea abandonului școlar fiind o prioritate) și o administrație publică mai puternică (FSE va sprijini eforturile statelor membre de a spori calitatea administrației și a guvernării publice).

Fondul social european vizează asigurarea accesului la angajare al persoanelor aflate în căutarea unui loc de muncă și al persoanelor inactive, sprijinind inițiativele locale și mobilitatea forței de muncă. Acțiunile cheie ale acestui fond sunt următoarele:

- măsuri active și preventive în ceea ce privește piața muncii, pentru identificarea nevoilor individuale, servicii persoanlitate și de orientare, cursuri de formare specifice și personalizate, validarea competențelor și a calificărilor dobândite și plasarea personalului disponibilizat;
- anticiparea și consilierea privind oportunitățile de ocupare a forței de muncă pe termen lung;
- furnizarea de informații cu privire la oportunitățile de angajare existente pe piețele europene ale muncii și la condițiile de viață și de muncă.

Fondul de coeziune(FC)- este destinat statelor membre ale Uniunii Europene al căror venit național brut pe cap de locuitor este mai mic de 90% din mediua Uniunii Europene, principalul scop fiind reducerea disparităților economice și sociale și promovarea dezvoltării durabile. Investițiile în dezvoltare regională se vor axa mai ales pe obiectivele 1 și 2. Acestor priorități li se vor aloca 65 % - 85 % din resursele FEDR și ale Fondului de coeziune, în funcție de prosperitatea relativă a statelor membre.

Fondul european pentru pescuit și afaceri maritime(EMEF)- este un fond structural ce vizează susținerea pescuitului, acvaculturii, spijinind, în același timp sustenabilitatea mediului. EFEM va promova coeziunea socială și crearea de locuri de muncă în comunitățile dependente de pescuit, în special pentru diversificarea activităților în alte sectoare maritime, precum și prin acțiuni în domeniul politicii maritime integrate. Noul fond va sprijini următoarele: tranziția către un pescuit durabil, diversificarea activităților economice din acest sector, crearea de noi locuri de muncă și îmbunătățirea calității vieții în regiunile de coastă ale Europei, va facilita accesul la finanțare. Bugetul estimat al EMEF pentru perioada programatica 2021 – 2027 se ridică la aproximativ 6,14 miliarde euro.

Parteneriatele de tip public-privat:

Parteneriatul public privat reprezintă o soluție pentru un management mai eficient și fiabil al unei comunități locale. Deși este promovat în ultimii doi ani acest tip de finanțare prezintă pași timizi în spațiul rural românesc. În România aceste parteneriate se regăsesc cu precădere în realizarea unor proiecte investiționale din domeniul infrastructurii și pentru operarea unor servicii publice de intere local.

Această abordare de susținere financiară a unor proiecte, prezintă o serie de avantaje precum: împărțirea costurilor realizării unei investiții, împărțirea riscurilor asociate exploatării respectivei investiții, accelerarea utilizării obiectivelor și proiectelor de infrastructură, îmbunătățirea calității serviciilor de utilitate publică. Din punct de vedere legislativ, documentul de bază care reglementează parteneriatul de tip public privat este reprezentat de

Legea nr. 178/2010 cu modificările și completările ulterioare, care a permis autorităților locale să cunoască această nouă oportunitate de finanțare a dezvoltării locale.

Creditarea

Creditarea reprezintă o modalitate de contractare a sumelor necesare finanțării unui proiect de investiții prin semnarea unui contract cu o instituție bancară. Procedura de contractare a creditului este aparent facilă, debitorul având niște etape de urmat bine definite.

Costurile aferente unui credit sunt destul de mari și implică un anumit grad de risc vis-a-vis de posibilitatea rambursării datoriilor, mai ales într-o situație de incertitudine cum este cea generată de criza financiară. Mai mult, în calitate de instituție publică, în vederea contractării unui împrumut, solicitantul trebuie să obțină avizul de la Comisia de Autorizare a Împrumuturilor Locale, iar în cazul în care se epuizează plafonul de îndatorare publică externă este imposibilă contractarea unor credite de către instituțiile publice, avizul din partea Comisiei de Autorizare a Împrumuturilor Locale fiind obligatoriu.

În plus, un grad ridicat de îndatorare poate reprezenta o blocare a posibilităților de investiții pe termen scurt și mediu, deoarece administrația publică nu mai poate accesa alte credite și uneori poate afecta chiar și contractarea fondurilor europene.

Concordanța cu politicile naționale și europene

Strategia de dezvoltare locală a comunei Cernișoara, a fost elaborată în contextul unei noi programări a fondurilor europene pentru perioada 2021 – 2027, orizont 2030, ceea ce a generat necesitate de actualizare a obiectivelor strategice atât de la nivel european, cât și de la nivel național.

Scenariile de dezvoltare stabilite la nivelul prezentei strategii reprezintă proiecții viitoare ale comunei Cernișoara, alternative de dezvoltare ale acesteia. În vederea definitivării scenariilor de dezvoltare precizate în cadrul prezentului document, s-au luat în considerare toate documentele strategice similare (în curs sau recent finalizate).

Unul dintre documentele de referință este Strategia Europa 2020, strategia pe 10 ani a Uniunii Europene, al cărei scop trece dincolo de depășirea crizei care continuă să afecteze multe dintre economiile europene. Strategia își

ESTIMAREA FINANȚĂRII STRATEGIEI DE DEZVOLTARE LOCALĂ A COMUNEI CERNIȘOARA

propune să elimine deficiențele modelului de dezvoltare propriu fiecărui stat membru și să creeze condiții favorabile pentru o creștere economică mai inteligentă, mai durabilă și mai favorabilă incluziunii. În acest sens, au fost stabilite cinci obiective esențiale, care acoperă domenii precum: ocuparea forței de muncă, educația, cercetarea și inovarea, incluziunea socială și reducerea sărăciei, respectiv eficiența energetică.

Strategia de dezvoltare locală a comunei Cernișoara, propune o serie de obiective și planuri de acțiune concordante cu obiectivele Strategiei Europa 2020: dezvoltarea infrastructurii, a mediului de afaceri, adoptarea de măsuri de protejare a mediului înconjurător, promovarea incluziunii sociale și modernizarea sectorului educativ.

Având la bază prevederile Strategiei Europa 2020, la nivel național a fost elaborată Strategia Națională de Cercetare, Dezvoltare și Inovare 2020, care prevede ca în anul 2020 și după, „România să devină mai competitivă la nivel regional și global, prin inovare alimentată de cercetare-dezvoltare, generând bunăstare pentru cetățeni”.

Obiectivele generale ale Strategiei Naționale de Cercetare, Dezvoltare și Inovație sunt următoarele:

- creșterea competitivității României prin inovare;
- creșterea contribuției României la progresul cunoașterii de frontieră;
- creșterea rolului științei în societate.

Obiectivele generale ale strategiei naționale sunt în deplină concordanță cu obiectivele generale ale acestui document. Mai exact, în cadrul strategiei comunei Cernișoara se creionează necesitatea unei creșteri a competitivității prin *Astfel, Strategia de dezvoltare locală a comunei Cernișoara, pentru orizontul de timp 2021-2030, prin intermediul principalelor măsuri și direcții stabilite în cadrul planului strategic de dezvoltare, vine în concordanță cu principalele obiective și priorități urmărite de Planul pentru Dezvoltare Regională 2021-2030 al regiunii Sud- Vest Oltenia și își asumă contribuția la îndeplinirea acestora.*

INDICATORI DE REALIZARE A OBIECTIVELOR COMUNEI CERNIȘOARA

Necesitățile de finanțare reprezintă o cuantificare a nevoilor locale, indiferent de sursa de finanțare (BL-buget local, BS-buget de stat, FC-fonduri comunitare, FP-fonduri private, FE-fonduri europene).

Spre susținerea proiectelor de dezvoltare în perioada 2021-2030, ciclul de finanțare european 2021-2027, din domeniul agriculturii, zootehniei, infrastructurii, transportului, mediului, economic, turistic, educației, culturii, sănătății, asistenței sociale, administrației publice, va duce la creșterea economică a comunei Cernișoara și la creșterea nivelului de trai a locuitorilor zonei. Pentru a-și atinge obiectivele propuse se urmărește atragerea de fonduri comunitare și private într-un procent cât mai mare și micșorarea fondurilor provenite de la bugetul de stat.

Cofinanțarea proiectelor, cât și realizarea proiectelor tehnice, a studiilor de fezabilitate, întocmirea documentației, trebuie susținute din fondurile rezultate de la bugetul local.

Se va acorda o atenție deosebită și întocmirii documentelor referitoare la aspectele financiare ale proiectului, prezentate prin intermediul studiilor de fezabilitate și proiectelor tehnice (evoluția estimată a veniturilor și cheltuielilor pentru următoarea perioadă de timp – de regulă următorii 7 sau 10, indicatori de rentabilitate, etc).

Elementul cheie al oricărui proiect îl reprezintă modul de satisfacere al nevoilor comunității locale.

Volumul cheltuielilor trebuie previzionat cu atenție și monitorizat pe tot parcursul derulării proiectului. Cheltuielile care urmează să se efectueze în vederea realizării proiectului nu vor avea o structură omogenă și, din acest motiv, trebuie să se facă distincția între diferitele destinații ale resurselor de care dispune primăria comunei Cernișoara.

Bugetul general al UAT Cernișoara, este instrumentul care stabilește și autorizează, pentru fiecare exercițiu financiar, suma totală a veniturilor și a cheltuielilor considerate necesare.

Principiile pe care se bazează și este întocmit bugetul local, sunt următoarele: unitate, exactitate bugetară, anualitate, echilibru, unitate de cont, universalitate, specificitate, bună gestiune financiară și mai ales, transparență.

Din punct de vedere al indicatorilor de realizare a obiectivelor propuse prin intermediul Strategiei de Dezvoltare Locală a comunei Cernișoara în perioada 2021 -2030, acestea se vor face prin:

- Elaborarea unor planuri de acțiune prin care obiectivele de dezvoltare locală se vor realiza, cât și aprobarea acestora în cadrul UAT.
- Identificarea, selectarea și dezvoltarea proiectelor strategice de la nivelul comunei (fise de proiecte, analiză și corelarea proiectelor identificate în raport cu obiectivele sectoriale și strategice, precum și cu dezvoltarea locală, impactul estimat al proiectului local), în vederea identificării celor mai bune soluții pentru atingerea obiectivelor și priorităților locale propuse;
- Urmărirea calendarului de implementare a proiectelor strategice;
- Respectarea termenelor de execuție propuse pentru diferite obiective investitoriale;
- Monitorizarea progreselor realizate;
- Raportarea periodică a obiectivelor realizate.



Portofoliul de proiecte

	PROIECT	Localitatea (alte detalii)	STADIU PROIECT					SURSA DE FINANȚARE				1.Valoarea lucrării -estimativ EURO fara TVA 2.Lucrari in executie 3.Alte detalii	
			I D E E	S F	P T	D E	Execuție	Buget de stat	Buget local	Fonduri UE	Surse private (parteneriat public- privat)		
	** Se bifează la stadiu proiect, dacă există SF, PT, DE, Execuție sau la Sursa de finanțare.	Cernișoara											
	<u>AGRICULTURĂ, SILVICULTURĂ ȘI DEZVOLTARE RURALĂ</u>												
1	Înființarea și modernizarea fermelor Agricole		x										Idee - este necesar înființarea fermelor agricole, în comuna suprafața de teren arabil este de 1085 ha. Menționez că pe raza comunei nu sunt înființate asociații agricole.
2	Creșterea valorii adăugate a produselor agricole și		x										Idee - este necesar creșterea valorii adăugate a produselor

	forestiere											agricole si forestiere. Mentionam ca pe raza comunei suprafata de padure este de 1896 ha in administrarea persoanelor fizice
3	Sprijinirea exploatațiilor agricole (fermelor) de semisubzistență					x						Sprijinirea fermelor de semisubzistenta se face prin intocmirea de dosare pentru subventie prin APIA si prin Directiile Agricole se organizeaza actiuni prin care se propun solutii eficiente
4	Susținerea formelor asociative					x						Idee - se realizeaza sustinerea formelor asociative prin actiuni organizate de GAL CERNA - OLTET
5	Sprijinirea fermierilor și deținătorilor de păduri să utilizeze serviciile de consiliere și consultanță în vederea îmbunătățirii performanțelor generale ale activității acestora conform înregistrării apia		x									Idee - este necesar infiintarea de zone impadurite, se ofera sprijin, consiliere si consultanta viitorilor investitori si detinatori de paduri
6	Reabilitare fond forestier		x									Idee - este necesar reabilitarea fondului forestier.

7	Adaptarea agriculturii și silviculturii în acord cu măsurile de creștere a competitivității		x									Idee – este necesar adaptarea agriculturii in prezent se face de catre asociatiile agricole prin rotatiile culturilor mari in acord cu masurile de crestere a competitivitatii
8	Împădurirea terenurilor agricole și neagricole		x									Idee - este necesar impadurirea terenurilor agricole si neagricole pe o suprafata totala estimata de 100 de ha.
9	Dezvoltarea pomiculturii și valorificarea florei spontane		x									Idee - este necesar dezvoltarea pomiculturii și valorificarea florei spontane. Mentionam ca pe raza comunei sunt livezi individuale cu o suprafata totala estimata de 340 ha, este necesar investitia in realizarea unor puncte de dotare si prelucrare, administratia locala pune la dispozitie suprafata de teren pentru aceste investitii.
10	Înființarea grupurilor de producători – campanii de informare		x									Idee - campaniile de informare pentru infiintarea grupurilor de producatori sunt organizate de catre GAL CERNA - OLTET
11	Promovarea inițiativelor de		x									Idee - promovarea inițiativelor de dezvoltare rurală se

16	Reabilitarea și întreținerea pășunilor		x															<p>Idee – suprafata totala a pasunilor este de 300 ha din care 30% din suprafata pasunilor este reabilitata si intretinuta de catre fermierii care au concesiionat pasunile, 70 % din suprafata pasunilor este reabilitata si intretinuta de administratia locala cu buget local</p>
<p><u>INFRASTRUCTURA LOCALITĂȚII ȘI TRANSPORT</u></p>																		
17	<p><i>Modernizare drumurilor comunale (a se specifica distanța și denumirea drumurilor)</i></p>																	<p>Idee – drumurile comunale din comuna Cernisoara sunt asfaltate astfel: DC 114 – cu o lungime de 4 km - este asfaltat – proiect finantat prin Fonduri Europene Dc 115 – cu o lungime de 2,7 km – este asfaltat – proiect finantat prin Fonduri Europene Strazile din comuna au o lungime totala de 20 km din care lungimea de 9 km este asfalt, pentru o lungime de 8,2 km din lungimea de 11</p>

												km de strazi neasfaltate ramase este depusa documentatie tehnica la CNI
18	Realizare de alei pietonale în comună		x					x				Idee - este necesar realizarea de alei pietonale pe lungimea estimata de 40 km, nu sunt intocmite documentatii tehnice
19	Modernizarea sistemului rutier		x									Idee – este necesar modernizarea sistemului rutier
20	Construcție pod (a se specifica râul/pârâul peste care se construiește podul, distanța și drumul comunal)		x									Idee - este necesar construirea a 15 poduri peste paraul Cernisoara
21	Realizarea sau modernizarea sau extinderea rețelei de alimentare cu apă (a se specifica distanța în km, genul lucrării și locația)		x					x				Idee – este necesar extinderea rețelei de alimentare cu apa existente, nu este intocmita documentatia tehnica

22	Realizarea sau extinderea rețelei de canalizare (a se specifica distanța în km, genul lucrării și locația)		x					x				Idee - este necesar extinderea rețelei de canalizare existente, nu este intocmita documentatia tehnica
23	Realizarea stație de epurare și tratare a apelor reziduale		x				x					Pe suprafata comunei este realizata o statie de epurare si de tratare a apelor reziduale
24	Realizarea rețelei de distribuție gaz metan (a se specifica distanța în km)		x				x					Idee - este necesar realizarea rețelei de distributie gaz metan, documentatia tehnica este in lucru, magistrala trece la o distanta de 15 km
25	Lucrări de cadastru imobiliar intravilan și extravilan reactualizare PUG						x					Idee – sunt necesare lucrări de cadastru imobiliar intravilan si extravilan reactualizare PUG
26	Montarea unui post de transformare în localitate în vederea îmbunătățirii parametrilor curentului electric		x									Nu este cazul
27	Lucrări de reabilitare a rețelei de iluminat public în comună		x				x					Idee - este necesar reabilitarea rețelei de iluminat public pentru 40% din lungimea totala a rețelei, mentionam ca 60% din lungimea rețelei de iluminat public este reabilitata

28	Dotare cu utilaje și echipamente pentru serviciul de gospodărire comunală și salubritate (masină de colectare, pubele etc) (a se specifica denumirea utilajelor necesare și numărul lor)						x						Nu este cazul, de serviciul de gospodarie comunală și salubritate se ocupa S.C. URBAN S.A.
29	Îmbunătățirea serviciilor de transport pentru persoane prin construirea de stații de autobuz		x										Idee – este necesar modernizarea stațiilor de autobuz pentru îmbunătățirea serviciilor de transport pentru persoane
30	Reabilitarea drumurilor agricole		x										Idee - este necesar reabilitarea drumurilor agricole pe o lungime de 40 km
31	Amenajarea spațiilor verzi din localitate, inclusiv cele situate lângă trotuare		x										Idee - este necesar infiintarea spațiilor verzi in localitate si amenajarea celor situate lângă trotuare
32	Construire/modernizare parcări și trotuare		x										Idee - este necesar construirea de parcare si trotuare, nu este realizata documentatia tehnica

33	Crearea unui sistem de supraveghere modern pentru creșterea siguranței cetățenilor		x									Idee - este necesar modernizarea și extinderea sistemului de supraveghere pentru creșterea siguranței cetățenilor
34	Conectarea instituțiilor publice din localitate la internet prin conexiuni broadband și promovarea conceptului de e-educatie, e-guvernare, e-sanatate		x									Idee - este necesar promovarea conceptului de e-educatie, e-guvernare, e-sanatate
35	Asigurarea accesului la internet al populației prin crearea de acces point internet în zonă Parc-Primarie		x									Idee - este necesar extinderea zonei prin care se asigura populației acces la point internet
36	Asigurarea de facilități pentru investitorii care dezvoltă servicii IT în localitate		x									Idee - se pot asigura spații pentru investitorii care doresc să dezvolte servicii IT în comuna
37	Asigurarea spațiilor necesare astfel încât cimitirele să corespundă nevoilor orasului:		x									Idee - este necesar asigurarea spațiilor necesare astfel încât cimitirele să corespundă nevoilor comunei
	Modernizare și extindere		x									Idee - este necesar modernizarea și extinderea cimitirelor din satele:

	cimitire existente												Armasesti (satul de resedinta), Cernisoara, Grosi, Madulari, Modoia, Obarsia si Sarsanesti.
	Modernizare și reabilitare capele conform standardelor U.E.		x										Idee - este necesar construirea unei capele moderne conform standardelor U.E. in satele Armasesti (satul de resedinta), Cernisoara, Grosi, Madulari, Modoia, Obarsia si Sarsanesti.
	Modernizare căi de acces cimitire		x										Nu este cazul
38	Construirea de rampe de acces în toate instituțiile de interes public în vederea facilitării accesului persoanelor cu dizabilități		x										Nu este cazul
39	Implementării unor mijloace de supraveghere și sistematizare a traficului (benzi producătoare de zgomot pentru atenționare), semnalizarea și protejarea trecerilor de pietoni în mod deosebit în proximitatea unităților de învățământ		x										Idee - este necesar implementarea de mijloace de supraveghere si sistematizare a traficului
40	Extindere construire – zone		x										Nu este cazul

	noi de locuit													
41	Crearea de pontoane pentru zona de pescuit		x											Nu este cazul
	<u>MEDIU</u>													
42	Lucrări de regularizare a albiei pârâu/râu și apărări de maluri pt. prevenirea și reducerea consecințelor distructive ale inundațiilor (a se specifica râul / pârâul unde se dorește efectuarea acestor lucrări și distanța în km)		x											Idee - sunt necesare lucrari de regularizare a albiei paraului Cernisoara
43	Organizarea sistemului de colectare selectivă, a spațiului de depozitare temporară și transportul deșeurilor		x											Idee - organizarea sistemului de colectare selectivă, a spațiului de depozitare temporară și transportul deșeurilor se ocupa societatea S.C. URBAN S.A.
44	Închiderea platformelor de gunoi						x							Nu este cazul
45	Studiu de fezabilitate amenajare groapă pentru deșeuri inerte și din construcții		x											Nu este cazul

46	Identificarea rampelor de gunoi neautorizate și dezafectarea acestora.						x					Periodic se identifica si se dezafecteaza rampele de gunoi neautorizate
47	Reabilitarea și modernizarea sistemelor existente de colectare și transport deșeuri						x					Idee – de reabilitarea și modernizarea sistemelor existente de colectare și transport deșeuri se ocupa S.C. URBAN S.A.
48	Dotări pentru intervenții în caz de situații de urgență (autospecială PSI, buldo-excavator, volă, tractor cu remorca și alte dotări)		x									Idee – sunt necesare dotări pentru interventii în caz de situatii de urgentă (autospecială PSI, buldo-excavator, volă, tractor cu remorca si alte dotări
49	Consiliere și informarea populației pentru protecția mediului și colectarea selectivă a deșeurilor		x				x					Periodic sunt organizate campanii de consiliere și informare a populației pentru protecția mediului și colectarea selectivă a deșeurilor
50	Implementarea unui sistem integrat de colectare selectivă a deșeurilor la nivel de localitate sau în parteneriat cu alte administrații locale învecinate		x									Idee – societatea S.C. URBAN S.A. se ocupa de implementarea unui sistem integrat de colectare selectivă a deșeurilor la nivel de localitate sau în parteneriat cu alte administratii locale învecinate
51	Achiziția de echipamente pentru stația de sortare și de transfer și punerea în											Idee – societatea S.C. URBAN S.A. se ocupa de achiziția de echipamente pentru statia de sortare și de transfer și punerea în functiune a acesteia

	funcțiune a acesteia											
52	Reducerea cantității de deșeuri biodegradabile depozitate prin realizarea unei stații de compost		x									Idee - este necesar realizarea unei statii de compost pentru reducerea cantitatilor de deseuri biodegradabile
53	Cresterea eficienței energetice a clădirilor publice și a blocurilor de locuințe prin lucrări de reabilitarea termică		x									Idee - sunt necesare lucrari de reabilitare termica pentru institutiile publice din comuna.
54	Crearea de sisteme centralizate de furnizare a energiei termice pentru blocurile de locuințe utilizând sisteme convenționale de încălzire completate de sisteme ce utilizează energii nepoluante (solare, eoliene, etc)		x									Idee – este necesar infiintarea de parcuri fotovoltaice
55	Reducerea consumului energetic al localității prin modernizarea rețelei de iluminat public și înlocuirea lămpilor actuale poluante cu lămpi solare sau alte sisteme care reduc consumul de energie electrică					x						Idee - este necesar implementarea unui proiect de reducere consumului energetic al localității prin modernizarea rețelei de iluminat public și înlocuirea lămpilor actuale poluante cu lămpi solare sau alte sisteme care reduc consumul de energie electrică

56	Acordarea de facilități pentru realizarea de infrastructuri de generare și distribuire a surselor de energie alternativă, promovarea culturilor energetice și a proiectelor de energie eoliană, biomasă, energie solară		x									Idee - este necesar promovarea culturilor energetice și a proiectelor de energie eoliană, biomasă, energie solară, se pot acorda facilitati pentru realizarea de infrastructuri de generare și distribuire a surselor de energie alternativă
57	Ameliorarea progresivă a capacității de producție a terenurilor agricole degradate, menținerea biodiversității și dezvoltarea continuă a funcțiilor ecologice și sociale ale pădurilor		x									Idee - este necesar ameliorarea progresivă a capacității de productie a terenurilor agricole degradate, menținerea biodiversității și dezvoltarea continuă a funcțiilor ecologice și sociale ale pădurilor
58	Reducerea eroziunii solului prin lucrări de apărare a malurilor împotriva eroziunii în zonele afectate de acest fenomen și acțiuni de împădurire în zonele de formare a viiturilor, în zonele inundabile și în luncile râurilor		x									Idee - este necesar reducerea eroziunii solului prin lucrări de apărare a malurilor în satele: Obarsia, Cernisoara, Armasesti
59	Realizarea de perdele de protecție a căilor de		x									Nu este necesar

	comunicații, localităților și câmpului											
60	Prevenirea/reducerea efectelor riscurilor naturale prin modernizarea sistemului de intervenții în situații de urgență (sistemul de avertizare);					x						Idee - este necesar achiziția unei sirene electronice pentru modernizarea sistemului de intervenții în situații de urgență (sistemul de avertizare)
61	Dezvoltarea activităților de conștientizare a populației asupra necesității conservării mediului înconjurător și de implicare a acestora în activități de protejare a mediului		x									Idee - este necesar dezvoltarea activităților de conștientizare a populației asupra necesității conservării mediului înconjurător
62	Reabilitare fond forestier		x									Idee - este necesar reabilitarea fondului forestier
	<u>ECONOMIC</u>											
63	Modernizarea și diversificarea piețelor agroalimentare în localitate		x									Idee - este necesar înființarea de: <ul style="list-style-type: none"> - piete agricole - puncte de colectare legume-fructe - puncte de prelucrare a legumelor și a fructelor

64	Susținerea inițiativelor asociative pentru creșterea eficienței economice a exploatațiilor agricole, creșterea puterii de negociere pe piețele de desfacere și a capacității de valorificare superioară a producției						x					Idee - este necesar susținerea inițiativelor asociative pentru creșterea eficienței economice a exploatațiilor agricole
65	Stimularea înființării unor centre de prestări servicii pentru agricultură (mecanizare, reparații utilaje, furnizare semințe, îngrășăminte, insectofungicide etc.), prin acordarea de facilități		x									Idee - este necesar acordarea de facilitati pentru stimularea infiintarii unor centre de prestări servicii pentru agricultură
66	Inventarierea terenurilor neutilizate, care vor fi puse la dispoziția întreprinzătorilor locali, în vederea dezvoltării propriilor afaceri, în agricultură și zootehnie, în baza unui acord avantajos pentru ambele părți		x									Terenurilor neutilizate sunt inventariate si pot fi puse la dispozitia întreprinzătorilor locali.
67	Identificarea oportunităților de parteneriat public-privat		x									Idee - este necesar identificarea oportunitatilor de parteneriat public privat

	în vederea demarării de activități în domeniul industrial											
68	Informarea cetățenilor asupra programelor de finanțare nerambursabilă					x						Se organizeaza periodic actiuni de informare a cetatenilor asupra programelor de finantare nerambursabila folosind materiale printate
69	Sprijinirea cetățenilor în obținerea subvențiilor destinate dezvoltării agriculturii					x						Idee - este ofera sprijin cetatenilor în obținerea subvențiilor destinate dezvoltării agriculturii
70	Realizarea unui studiu asupra situației resurselor umane din localitate și furnizarea acestor informații potențialilor investitori		x									Idee - este necesar realizarea unui studiu asupra situatiei resurselor umane din localitate
71	Elaborarea unei baze de date disponibile pe internet privind oportunitățile locale de dezvoltare a afacerilor în localitate		x									Idee – elaborarea unei baze de date disponibile pe internet privind oportunitatile locale de dezvoltare a afacerilor in localitate este in curs de implementare
72	Elaborarea unui program de atragere a investițiilor		x									Idee - este necesar elaborarea unui program de atragere a

	facilități la plata taxelor și impozitelor asupra terenurilor și clădirilor											
77	Identificarea spațiilor disponibile și a terenurilor aparținând Primăriei, care pot fi concesionate eventualilor investitori		x									Idee - sunt identificate spațiile disponibile și a terenurile aparținând Primăriei care pot fi concesionate eventualilor investitori
78	Construirea infrastructurii publice necesare desfășurării activităților economice (utilități, construire spații de desfacere a produselor, spații pentru funcționarea firmelor gen incubator de afaceri);		x									Idee - infrastructura publica necesara desfasurarii activitatilor economice este construita in proportie de 40%,
79	Organizarea de evenimente, în parteneriat cu AJOFM pentru promovarea culturii antreprenoriale în rândul tinerilor						x					Idee – este necesar organizarea de evenimente, în parteneriat cu AJOFM pentru promovarea culturii antreprenoriale în rândul tinerilor
80	Promovarea programelor derulate de guvern pentru stimularea înființării microintreprinderilor						x					Idee - este necesar promovarea programelor derulate de guvern pentru stimularea înființării microintreprinderilor

81	Dezvoltarea de parteneriate între autoritățile publice locale, societatea civilă și comunitatea de afaceri pentru dezvoltarea zonelor de agrement		x									Idee - este necesar dezvoltarea de parteneriate între autoritățile publice locale, societatea civilă și comunitatea de afaceri pentru infiintarea de zone de agrement in satele: Madulari, Obarsia, Cernisoara, Armasesti. Mentionam ca in zona se organizeaza campanii de vanatoare la mistret, caprioara si iepure.
82	Facilitarea dezvoltarii unor evenimente și activități tematice de promovare a pescuitului local											Nu este cazul
83	Diversificarea către activități non-agricole, crearea și dezvoltarea de microîntreprinderi		x									Idee - este necesar diversificarea activitatilor non-agricole
	<u>TURISM</u>											
84	Construirea unui complex turistic și de agrement în comună (a se specifica locația și profilul complexului turistic)		x									Idee - este necesar construirea unui complex turistic si de agrement în comună (a se specifica locatia si profilul complexului turistic) in satele Obarsia si Cernisoara
85	Sprijinirea înființării unor unități de alimentație publică		x									Idee - se ofera sprijin pentru infiintarea unor unitati de alimentatie publica

86	Promovarea turismului cultural-religios																		<p>Idee – este necesar promovarea turismului cultural-religios pentru urmatoarele monumente istorice:</p> <p>"Buna Vestire" - 1740, din lemn</p> <p>"Adormirea Maicii Domnului" - 1833, din lemn</p> <p>"Sfântul Nicolae" - 1892 "Cuvioasa Paraschiva" - 1800, lemn</p> <p>"Sfinții Arhangheli Mihail și Gavril" - 1712, monument istoric "Sfinții Împărați" - 1815, lemn</p> <p>"Sfinții Mihail și Gavril" – 1995</p> <p>"Sfântul Nicolae" – 1800</p> <p>"Intrarea în biserică" - 1710</p>
----	---	--	--	--	--	--	--	--	--	--	--	--	--	--	--	--	--	--	---

87	Includerea obiectivului cultural biserica în circuitele turistice existente la nivel de județ		x									Nu este cazul
88	Înfrățirea localității cu alte localități din spațiul Uniunii Europene și realizarea de schimburi cultural-turistice;		x									Idee – este necesar infrățirea localității cu alte localități din spațiul Uniunii Europene și realizarea de schimburi cultural-turistice;
89	Crearea de evenimente culturale care să devină						x					Idee - este necesar crearea de evenimente culturale care să devină tradiționale

	tradiționale											
90	Crearea unui brand al comunei și promovarea obiectivelor și a evenimentelor culturale prin internet, pliante, broșuri și info-chioșc		x									Nu este cazul
91	Dezvoltarea și promovarea turismului gastronomic, prin valorificarea tradițiilor locale și a interferenței diferitelor culturi în domeniu											Nu este cazul
	<u>EDUCAȚIE</u>											
92	Reabilitarea sau modernizarea școlilor / grădinițelor din comună (a se specifica denumirea exactă a fiecărei locații și genul lucrării)					x						Nu este cazul
93	Dotarea cu mobilier a școlilor / grădinițelor (a se specifica denumirea exactă a fiecărei locații)					x						Idee - este necesar dotarea școlilor gimnaziale din satele: Madulari și Armasesti

94	Construire școală / grădiniță												Nu este cazul
95	Amenajarea unei baze sportive în comună (a se specifica locația)					x							Idee - este necesar amenajarea unei baze sportive in comuna in satele: Modoia, Cernisoara, Armasesti
96	Construcția unei săli de sport în cadrul școlilor (a se specifica locația)												Idee - este necesar constructia de sali de sport in cadrul scolilor din satele: Modoia, Cernisoara si Armasesti
97	Amenajarea și dotarea unui centru de joacă și recreere pentru copiii comunei (a se specifica locația)		x										Idee - este necesar amenajarea si dotarea unui centru de joaca si recreere pentru copiii din satele: Armășești, Groși, Modoia, Cernișoara, Mădulari, Obârșia, Sărsănești
98	Construcția unei creșe		x										Nu este cazul
99	Dotarea cu materiale didactice a unităților de învățământ din localitate și îmbogățirea fondului de carte al bibliotecilor școlare		x										Idee - este necesar dotarea unitatilor de invatamant din localitate și îmbogățirea fondului de carte al bibliotecilor școlare
100	Realizare website de prezentare a instituțiilor de învățământ și a activității acestora		x										Idee - este necesar realizarea de website de prezentare a institutiilor de invatamant

101	Asigurarea condițiilor pentru derularea de programe de formare în psihopedagogie aplicată, în parteneriat cu Casa Corpului Didactic		x										Idee - se asigura conditii pentru derularea de programe de formare in psihopedagogie aplicata
102	Asigurarea condițiilor pentru instruirea în managementul proiectelor pentru persoanele implicate în gestionarea proiectelor europene la nivelul unităților de învățământ, în parteneriat cu Casa Corpului Didactic		x										Idee - se asigura conditiile necesare pentru instruirea in managementul proiectelor pentru persoanele implicate in gestionarea proiectelor europene
103	Sprijinirea școlilor din localitate pentru inițierea și derularea de proiecte de schimb de experiență și parteneriate în domeniul învățământului gen Comenius Regio (se pot derula activități precum vizite de studiu, schimburi de experiență și bune practici, școli de vară, sesiuni de formare comune,		x										Idee - se sprijina scolile din localitate pentru initierea si derularea de proiecte de schimb de experiente si parteneriate

	conferințe, seminarii etc)											
104	Asigurarea condițiilor pentru formarea profesorilor, a formatorilor și a altor categorii de personal care lucrează cu persoane cu risc de părăsire timpurie a școlii, în parteneriat cu furnizori de servicii de formare și/sau Casa Corpului Didactic		x									Idee - se asigura conditiile necesare pentru formarea profesorilor, a formatorilor si a altor categorii de personal
105	Asigurarea condițiilor pentru furnizarea serviciilor de educațieremedială (validarea învățării anterioare, detectarea lacunelor în pregătire, ore de recuperare, orientare psihologică și profesională), în parteneriat cu furnizori de servicii acreditați;		x									Idee - se asigura conditii pentru furnizarea serviciilor de educatie remediala in parteneriat cu furnizori de servicii acreditati

106	Derularea, în cadrul unităților școlare, a programelor de tip “a doua șansă” pentru reintegrarea în educație a celor care au părăsit de timpuriu școala (inclusiv activități de alfabetizare), în parteneriat cu Inspectoratul școlar Județean		x									Nu este cazul
107	Susținerea promovării spiritului antreprenorial și a cetățeniei active în educație, prin intermediul unui parteneriat cu Inspectoratul școlar Județean		x									Idee – este necesar susținerea promovării spiritului antreprenorial și a cetățeniei active în educație, prin intermediul unui parteneriat cu Inspectoratul Școlar Județean
108	Asigurarea suportului material pentru realizarea unei publicații școlare		x									Idee - este necesar realizarea de publicatii școlare
	<u>CULTURA</u>											
109	Reabilitarea sau modernizarea sau construcția căminului cultural (a se specifica locația căminului cultural și genul lucrării)		x									Idee - este necesar: <ul style="list-style-type: none"> - Reabilitarea, modernizarea și dotarea căminului cultural din satul Madulari - Reabilitarea, modernizarea și dotarea căminului

115	Realizarea Centrului de tineret (activități de consiliere în domeniul educației pentru sănătate, privind cariera și problemele tinerilor, consultanță pentru înființarea de ONG-uri sau organizații de tineret dar și pentru programe europene/ guvernamentale adresate tinerilor, informații despre structurile asociative naționale, ateliere de creație artistică și populară, activități teatrale)		x																	Idee - este necesar realizarea centrului de tineret pentru desfasurarea de activitati de consiliere in domeniul educatiei pentru sanatate, privind cariera si problemelor tinerilor
116	Elaborarea și realizarea unui program de manifestări culturale sezoniere		x																	Nu este cazul
	<u>TINERET</u>																			
117	Înființarea unui Centru Comunitar de Comunicare, Educație și Resurse pentru Tineri;		x																	Idee - este necesar infiintarea unui centru comunitar de comunicare, educatie si resurse pentru tineri
118	Promovarea voluntariatului în rândul tinerilor din localitatea în vederea		x																	Idee - este necesar organizarea de actiuni de promovare a voluntariatului în rândul

	susținerii unor servicii sociale destinate altor categorii de beneficiari (persoane vârstnice, persoane cu dizabilități)												tinereilor din localitate în vederea susținerii unor servicii sociale destinate altor categorii de beneficiari
119	Dezvoltarea de servicii prin care să se sprijine integrarea socială a tinerilor, de exemplu ateliere protejate, birouri de consiliere etc în parteneriat cu furnizori de servicii acreditați						x						Idee - este necesar dezvoltarea de servicii prin care să se sprijine integrarea socială a tinerilor, de exemplu ateliere protejate, birouri de consiliere etc în parteneriat cu furnizori de servicii acreditați.
120	Promovarea derularii de activități culturale pentru tineri: înființarea de echipe de dansuri populare, dansuri moderne, înființarea de publicații locale (inclusiv publicații electronice)						x						Idee - este necesar promovarea derularii de activitati culturale pentru tineri
121	Crearea unei legături între comunitatea locală și AJOFM, Primărieși Inspectoratul Școlar Județean în vederea analizării situațieiși elaborării unor strategii comune și eficiente în domeniul tinerilor și						x						Exista o buna legatura între comunitatea locala si AJOFM

	pieței													
127	Construirea de locuințe de serviciu pentru păstrarea tinerilor specialiști în localitate		x											Nu este cazul
	<u>SANATATE</u>													
128	Reabilitarea și dotarea corespunzătoare a dispensarului uman (a se specifica locația)		x											Nu este cazul
129	Asigurarea unei dotări tehnice corespunzătoare și implementarea sistemelor informatizate în cabinete		x											Nu este cazul
130	Înființarea unui serviciu de tip SMURD și dotarea acestuia		x											Nu este cazul
131	Înființarea unui centru de permanență pentru dezvoltarea asistenței ambulatorii		x											Nu este cazul

132	Asigurarea necesarului de resurse umane în domeniul sănătății prin oferirea de facilități de cazare în locuințe de serviciu în scopul atragerii de specialiști;		x																Nu este cazul
133	Organizarea unui sistem de primire a reclamațiilor și sugestiilor pacienților		x																Nu este cazul
134	Asigurarea spațiului necesar pentru înființarea de noi servicii de sănătate, în parteneriat cu furnizori publici și privați autorizați pentru fiecare domeniu abordat, astfel:		x																Idee - se asigura spatiul necesar pentru infiintarea de noi servicii de sanatate
	-cabinet de planificare familială		x																Idee - este necesar infiintarea unui cabinet de planificare familiala
	-centru consiliere antifumat, antialcool și consilierea minorilor singuri		x																Idee - este necesar infiintarea unui centru de consiliere antifumat, antialcool, consilierea minorilor singuri
	-centru de prevenire/consiliere pentru populația rroma, eventual cu personal sanitar de etnie		x																Nu este cazul, in comunitate nu exista populatie de etnie rroma

	rroma											
	-creșterea calității serviciilor medicale		x									Idee - se asigura spatiul necesar pentru infiintarea de noi servicii de sanatate
135	Implementarea unui sistem de asistare/monitorizare la domiciliu prin buton de panică pentru persoanele ce suferă de afecțiuni medicale grave, în parteneriat cu un furnizor de servicii de îngrijire la domiciliu		x									Idee - este necesar implementarea unui sistem de asistare/monitorizare la domiciliu prin buton de panica
136	Realizarea de campanii de informare-educare– comunicare pe probleme de sănătate publică (de ex. educație pentru sănătate în școliși liceu în parteneriat cu Direcția de Sănătate Publică și Inspectoratul școlar Județean		x									Idee - este necesar realizarea de campanii de informare-educare-comunicare pe probleme de sanatate publica

137	Realizarea de campanii în școli împotriva fumatului, consumului de droguri, bolilor transmisibile, de planificare familială, de sănătate mintală, pentru un stil de viață sănătos, în parteneriat cu Centrul de Consiliere și Prevenire Antidrog , Direcția de Sănătate Publică și Inspectoratul școlar Județean						x					Se organizeaza periodic campanii in scoli impotriva fumatului, consumului de droguri, bolilor transmisibile, de planificare familiala, pentru un stil de viata sanatos
138	Inițierea unui parteneriat cu sectorul ONG care să asigure organizarea unor rețele și grupuri de acțiune pentru promovarea unui stil de viață sănătos (alimentație sănătoasă, activitate fizică)		x									Idee - este necesar initierea unui parteneriat cu sectorul ONG care sa asigure organizarea unor retele si grupuri de actiune pentru promovarea unui stil de viata sanatos
139	Organizarea unor evenimente publice pentru promovarea sănătății populației, în parteneriat cu Direcția de Sănătate Publică						x					Idee - este necesar organizarea periodica de evenimente publice pentru promovarea sanatatii populatiei in parteneriat cu Directia de Sanatate Publica

140	Asigurarea sprijinului pentru medicii de familie în acordarea unor stimulente pentru comunitatea rromă în scopul prezentării acestora la campaniile de vaccinare					x						Nu este cazul, in comunitate nu exista populatie de etnie rroma
141	Asigurarea sprijinului pentru medicii de familie în acordarea unor stimulente pentru gravide, în scopul prezentării acestora la consultația periodică prenatală					x						Se asigura prin departamentul de asistenta sociala sprijin medicilor de familie pentru acordarea de stimulente pentru gravide
	<u>ASISTENTA SOCIALA</u>											
142	Construirea unui complex social care să cuprindă un cămin – azil pentru bătrânii comunei și dotarea acestuia cu mobilier (a se specifica locația și numărul de locuri)		x									Idee - este necesar construirea unui complex social care să cuprindă un cămin – azil pentru bătrânii comunei si dotarea acestuia cu mobilier
143	Construirea de locuințe sociale pentru grupurile dezavantajate		x									Nu este cazul

144	Implementarea, împreună cu alte autorități publice locale, a unor proiecte de dezvoltare regională, pentru dezvoltarea și îmbunătățirea infrastructurii serviciilor sociale: azil de bătrâni, case de copii, etc		x									Idee – este necesar implementarea, împreună cu alte autorități publice locale, a unor proiecte de dezvoltare regională
145	Dotarea unităților prestatoare de servicii sociale cu echipament special (medical, social, terapie reparatorie)		x									Idee - este necesar dotarea unitatilor prestatoare de servicii sociale cu echipament special
146	Încheierea de parteneriate public private cu ONG-uri acreditate în domeniile:		x									Idee - este necesar incheierea de parteneriate publice private cu ONG-uri
	Servicii specializate pentru persoane vârstnice aflate în nevoie;		x									Idee - este necesar infiintarea serviciilor specializate pentru persoane varstnice aflate in nevoie
	Servicii specializate pentru persoane cu handicap;		x									Idee - este necesar infiintarea serviciilor specializate pentru persoane cu handicap,
	Calificării și formării profesionale a adultului;		x									Idee - este necesar organizarea de cursuri de calificare si formare profesionala a adultului

	Servicii specializate pentru copii aflați în dificultate și familii monoparentale		x									Idee - este necesar infiintarea serviciilor specializate pentru copii aflati in dificultate si familii monoparentale
147	Crearea unei rețele cu alte autorități publice locale în vederea finanțării unor servicii ultraspecializate destinate grupurilor vulnerabile, la nivelul mai multor comunități		x									Idee - este necesar crearea unei retele cu alte autoritati publice locale
148	Crearea unei rețele de îngrijire la domiciliu pentru persoane vârstnice		x									Idee - este necesar crearea unei retele de ingrijire la domiciliu pentru persoane varstnice
149	Crearea unui serviciu de acompaniere la domiciliu pentru persoane vârstnice dependente, care locuiesc singure prin dezvoltarea unei rețele de voluntariat în parteneriat cu unitățile școlare din comună;		x									Idee - este necesar crearea unui serviciu de acompaniere la domiciliu pentru persoane varstnice dependente
150	Asigurarea de suport pentru angajatorii locali care organizează cursuri de calificare/ recalificare profesională pentru persoanele neocupate, în						x					Se asigura suport pentru angajatorii locali care organizeaza cursuri de calificare/recalificare profesionala pentru persoanele neocupate

	parteneriat cu Agenția Județeană de Ocupare a Forței de Muncă											
151	Asigurarea spațiului necesar înființării unui centru pentru sprijinirea șomerilor pentru a (re)intra pe piața forței de muncă prin scheme speciale de consiliere, tutoriat, mediere și plasare în muncă, pus la dispoziția prestatorilor de servicii în domeniu, în cadrul unui parteneriat					x						Se asigura spatiul necesar infiintarii unui centru pentru sprijinirea somerilor pentru a (re)intra pe piata fortei de munca
152	Asigurarea spațiului necesar pentru organizarea de cursuri de antreprenariat pentru angajatorii locali și persoanele neocupate în vederea dezvoltării de noi activități economice în localitate, pus la dispoziția furnizorilor de servicii de instruire în cadrul unui parteneriat					x						Se asigura spatiul necesar pentru organizarea de cursuri de antreprenariat pentru angajatorii locali si persoanele neocupate
153	Crearea unor servicii sociale de tip alternativ pentru persoanele cu		x									Idee - este necesar crearea unor servicii sociale de tip alternativ pentru persoanele cu handicap

	handicap (centre de zi, cluburi, ateliere protejate, etc.), în parteneriat cu un furnizor de servicii acreditat											
154	Crearea unui centru specializat pentru asistență și consilierea copiilor aflați în dificultate, familii monoparentale, victime ale violenței domestice, în parteneriat cu un furnizor de servicii acreditat		x									Idee - este necesar crearea unui centru specializat pentru asistenta si consilierea copiilor aflati in dificultate, familii monoparentale, victime ale violentei domestice
	<u>ADMINISTRAȚIA PUBLICĂ</u>											
155	Lucrări de reabilitare și mansardare a sediului primăriei											Idee - sunt necesare lucrari de reabilitare a sediului primariei
156	Dotari ale administratiei locale (calculatoare, copiatoare, scanere, birouri etc.)		x									Idee - este necesar dotarea administratiei locale
157	Achiziția și utilizarea unui sistem de back-up, salvări de siguranță și utilizarea unor surse de alimentare de rezervă					x						Idee - este necesar achizitia si utilizarea unui sistem de back-up, salvari de siguranta și utilizarea unor surse de alimentare de rezervă

158	Achiziționarea de aplicații informatice integrate pentru toate serviciile din cadrul administrației locale în vederea eficientizării procesului de furnizare a serviciilor către populație		x															Idee - este necesar achiziționarea de aplicații informatice integrate pentru toate serviciile din cadrul administrației locale
159	Crearea unei identități vizuale a Primăriei prin standardizarea elementelor de identitate vizuală – formulare tip, materiale informative, adrese, răspunsuri						x											Idee - este necesar crearea unei identități vizuale a Primăriei prin standardizarea elementelor de identitate vizuală – formulare tip, materiale informative, adrese, răspunsuri
160	Extinderea procedurilor de informare publică – utilizarea de noi metode pentru informarea populației asupra activității administrației publice (ex: înființarea de puncte de informare de tip infochiosc, amplasarea de panouri exterioare cu afisaj electronic, amplasarea pe panouri informative în stațiile de autobuz		x															Idee - este necesar extinderea procedurilor de informare publică și de utilizarea a unor noi metode pentru informarea populației asupra activității administrației publice

161	Stimularea participării cetățenilor și a ONG-urilor la procesul decizional prin acțiuni de consultare publică, inițierea de proiecte în parteneriat pentru elaborarea de statistici și documente oficiale pentru localitate		x															Idee - este necesar stimularea participării cetățenilor și a ONG-urilor la procesul decizional prin acțiuni de consultare publică
162	Creșterea eficienței în administrația locală prin facilitarea, urmărirea și documentarea proceselor de lucru utilizând programe informatice de management al documentelor		x															Idee - este necesar creșterea eficienței în administrația locală prin facilitarea, urmărirea și documentarea proceselor de lucru
163	Creșterea nivelului de pregătire profesională a salariaților din administrația locală prin realizarea unui program anual de pregătire profesională și participarea la cursuri de formare profesională continuă					x												Se organizează anual programe de pregătire profesională pentru salariații din administrația locală

164	<p>Constituirea în cadrul primăriei a unei Unități de Implementare a Proiectelor și instruirea membrilor săi pentru atragerea și implementarea de proiecte finanțate din fonduri de la Uniunea Europeană</p>						x					<p>Idee - este necesar constituirea în cadrul primăriei a unei Unități de Implementare a Proiectelor și instruirea membrilor săi pentru atragerea și implementarea de proiecte finanțate din fonduri de la Uniunea Europeană</p>
165	<p>Realizarea de parteneriate și activități de înfrățire cu localități din țarăși din străinătate în vederea promovării de proiecte</p>		x									<p>Idee - este necesar realizarea de parteneriate si activitati de infratire si cu alte localitati din tara si din strainatate</p>

Măsuri prioritare în perioada 2020 – 2030 , în concordanță cu noile politici la nivel european :

Masura 1.1 . Modernizarea și extinderea infrastructurii rutiere

- Proiecte:**
- Reabilitarea și extinderea drumurilor comunale și sătești;
 - Reabilitarea și extinderea drumurilor de exploatare;
 - Reabilitarea trotuarelor existente și amenajarea de trotuare și alei acolo unde nu există;
 - Reabilitarea podurilor și podețelor(daca este cazul);
 - Crearea/Reabilitarea și extinderea rețelei de canalizare pluvială;
 - Modernizarea și extinderea sistemelor de protecție și siguranță rutieră;
 - Îmbunătățirea sistemelor de marcaje rutiere

Obiective:

- Cresterea lungimii drumurilor comunale modernizate;
- Cresterea sigurantei nationale;

Ținte cheie:

- Asfaltarea sau pietruirea tuturor drumurilor din comuna, inclusiv a drumurilor de exploatare agricola;

Durata : 2020 -2030

Valoare estimată : - - -

Responsabilități:

- Consiliul Local Cernișoara;
- Consiliul Județean Valcea;
- Poliția Rutieră;
- CNADNR (Compania Națională de Autostrăzi și Drumuri Naționale din România).

Posibile surse de finanțare :

- Programul Național de Dezvoltare Rurală 2020 – 2030;
- Programul Operațional Infrastructură Mare 2020 – 2030;
- Bugetul local al comunei Cernișoara(co-finantare)
- Fonduri Europene (UE) / PNRR.

Masura 1.2. Modernizarea și extinderea infrastructurii rețelei de canalizare

- Proiecte:**
- Extinderea rețelei locale de canalizare la nivelul comunei ;
 - Asigurarea intretinerii permanente a stației de epurare;
 - Dezvoltarea de parteneriate în vederea atingerii obiectului investițional;

Obiective:

- Creșterea lungimii rețelei locale de distribuție;
- Creșterea calitatii vieții ;

Ținte cheie:

- Extinderea rețelei de canalizare la nivelul întregii comune;

Durata : 2020 -2030

Valoare estimată : - - -

Responsabilități:

- Consiliul Local Cernișoara ;
- Consiliul Județean Valcea ;
- CNADNR (Compania Națională de Autostrăzi și Drumuri Naționale din România).

Posibile surse de finanțare :

- Programul Național de Dezvoltare Rurală 2020 – 2030;
- Programul Operațional Infrastructură Mare 2020 – 2030
- Bugetul local al comunei Cernișoara (co-finanțare).
- Fonduri Europene (UE) / PNRR .

Masura 2.1. Sprijinirea activităților culturale și dotarea corespunzătoare a instituțiilor locale

- Proiecte:**
- Organizarea de evenimente culturale cu participarea publicului larg;
 - Modernizarea, sistematizarea și dotarea caminelor culturale din comuna Cernișoara;
 - Dotarea gradinitelor din comuna și a salii de sport, din comuna Cernișoara;

Obiective:

- Conservarea patrimoniului local;
- Creșterea notorietății comunei Cernișoara la nivel regional.

Ținte cheie:

- Creșterea cu minim 15% a numărului de evenimente culturale sportive, anuale, organizate la nivel local;

Durata : 2020 -2027

Valoare estimată : - - -

Responsabilități:

- Consiliul Local Cernișoara
- Consiliul Județean Valcea ;
- Institutii culturale;
- Ministerul Culturii;

Posibile surse de finanțare :

- Programul Național de Dezvoltare Rurală 2021 – 2030;
- Programul Operațional Regional 2021 – 2030;
- Ministerul Tineretului și Sportului (MTS)
- Fonduri Europene (UE)

Alte măsuri / proiecte propuse de Consiliul Local Cernișoara în perioada 2021 -2027

Proiecte:

1. Extinderea sistemului de alimentare cu apa si canalizare in satele Obarsia, Madulari, Cernișoara
2. Modernizarea rețelei de drumuri locale in comuna Cernișoara, judetul Valcea
3. Infiintare sistem inteligent dedistributie a gazelor naturale in comuna Cernișoara, judetul Valcea
4. Regularizare parau Cernișoara
5. Reabilitare termo-energetica Scoala Gimnaziala sat Armasesti
6. Reabilitare termo-energetica Scoala Gimnaziala sat Madulari
7. Reabilitare si modernizare baza sportiva sat Modoia
8. Construire sala de sport scolara
9. Asfaltare alei pietonale si amenajare canale de scurgere ape pluviale
10. Constructie si reabilitare poduri/podete/ziduri de sprijin in comuna Cernișoara, judetul Valcea
11. Dotare spatiu situatii de urgenta(autospeciala PSI, buldoexcavator, alte dotari)
12. Modernizarea rețelei de iluminat public in comuna Cernișoara, judetul Valcea
13. Reabilitarea unor capacitare noi de producere a energiei electrice prin valorificarea resurselor solare in comuna Cernișoara, judetul Valcea
14. Reabilitare, modernizare, extindere si supraetajare sediu primarie, comuna Cernișoara, judetul Valcea
15. Reabilitare si modernizare statii transport public
16. Reabilitare si modernizare drumuri agricole de exploatare in comuna Cernișoara, judetul Valcea

Obiectiv general al proiectelor de mai sus: dezvoltarea in ansamblu a calitatii vietii locuitorilor comunei.

Implementare și monitorizare

Implementarea Strategiei de dezvoltare locală a comunei Cernișoara are în vedere atingerea principalelor obiective stabilite în etapa de elaborare, prin intermediul unui proces complex de transformare a resurselor materiale, financiare sau umane disponibile în rezultate calitative și cantitative.

Monitorizarea implementării Strategiei de dezvoltare a comunei Cernișoara are drept scop atât aprecierea gradului de realizare al activităților propuse de document, și este un proces continuu de colectare a informațiilor relevante despre modul de implementare a strategiei.

Demersul de implementare a direcțiilor de dezvoltare propuse și derularea acțiunilor propriu-zise destinate realizării acestora, este lansat în momentul adoptării Strategiei de dezvoltare locală de către Consiliul Local. Ulterior acestei etape, autoritățile publice locale vor coordona elaborarea planurilor de acțiuni trimestriale și anuale privind realizarea strategiei, în conformitate cu planul strategic de acțiuni.

Acest proces fructifică eforturile colaborative ale administrației publice locale, societății civile, agenților economici, actorilor externi, în realizarea tuturor acțiunilor.

În continuare se va realiza o prioritizare a proiectelor, și anume selectarea celor de interes major. Pentru fiecare proiect se vor descrie activitățile necesare, responsabilii și perioada de desfășurare, ulterior fiind identificate și asigurate sursele de finanțare a proiectelor propuse spre implementare.

Având în vedere că autoritățile publice locale ale comunei Cernișoara nu dețin suficiente resurse financiare pentru a susține finanțarea tuturor proiectelor propuse, va fi necesară o mobilizare în vederea atragerii de resurse suplimentare, precum accesarea unor finanțări nerambursabile, care să asigure resursele materiale necesare implementării strategiei.

De asemenea, în vederea implementării Strategiei de dezvoltare locală a comunei Cernișoara se impune stabilirea unei structuri organizatorice apte să coordoneze implementarea planului strategic, să colaboreze și să negocieze cu ceilalți actori implicați. De aceea, constituirea unei astfel de echipe constituie o prioritate în cadrul procesului de implementare.

Aceasta trebuie să contribuie la:

- efectuarea de rapoarte cu privire la stadiul în care se află procesul de implementare față de obiectivele stabilite în cadrul strategiei;
- revizuirea și adaptarea planurilor de acțiune strategică;
- reformularea obiectivelor (dacă se impune);
- revizuirea termenelor de implementare în funcție de ajustările sau evenimentele neprevăzute apărute pe parcurs;
- comunicarea permanentă a evoluției procesului de implementare autorităților publice locale și părților interesate.

Pe de altă parte, finalizarea procesului strategic de dezvoltare al comunei Cernișoara implică necesitatea unui proces coerent de monitorizare a implementării proiectelor propuse, activitate ce trebuie să constituie un efort permanent de-a lungul implementării strategiei.

Fără îndoială, în urma activităților de monitorizare vor fi identificate probleme sau necesități de redresare sau adaptare în anumite privințe a direcțiilor strategice, care trebuie semnalate de către factorii de decizie competenți în monitorizarea întregului proces.

Raportarea implementării strategiei se va efectua prin elaborarea și prezentarea de către responsabilii de implementare a rapoartelor de monitorizare. Acestea vor fi prezentate Consiliului Local și Primarului comunei.

Nu în ultimul rând, se va stabili pentru fiecare direcție planificată anumiți indicatori de implementare care vor fi monitorizați.

În baza informațiilor furnizate de aceștia, responsabilii de implementare vor putea stabili nivelul de implementare a acțiunilor și gradul de realizare/atingere a obiectivelor fixate. Acești indicatori pot fi de natură economică, politică sau socială și se pot enunța sub această formă:

- cifra de afaceri totală;
- densitatea IMM-urilor;
- creșterea/descreșterea locurilor de muncă;
- rata șomajului;
- ritmul de creștere/descreștere a numărului mediu de salariați;
- sporirea/reducerea producției agricole;
- sporirea/reducerea producției silvice;
- gradul de conectare la rețeaua de alimentare cu apă și canalizare menajeră;
- gradul de acces la rețeaua de alimentare cu apă și canalizare menajeră;
- lungimea drumurilor asfaltate, a pistelor de bicicliști și a trotuarelor;
- lungimea și gradul de conectare la rețeaua de distribuție a gazului metan;
- gradul de modernizare/echipare a unităților de învățământ;
- numărul echipamentelor IT din cadrul unităților de învățământ;
- numărul unităților de învățământ reabilitate/modernizate;
- rata de abandon școlar;
- numărul unităților medicale;
- numărul cadrelor medicale raportat la populația comunei;

- creșterea/descreșterea numărului beneficiarilor de ajutor social;
- gradul de colectare selectivă a deșeurilor;
- calitatea factorilor de mediu;
- numărul centrelor de agrement și a spațiilor de recreere

Pentru realizarea acestui proiect de importanță strategică, ce va constitui baza următorului exercițiu financiar, 2021-2027, la nivel local, regional cât și european, și-au adus aportul:

- ✓ Primarul comunei Cernișoara, dl. Ciorica Dumitru;
- ✓ Echipa primarului, care include aparatul administrativ și consilierii locali;
- ✓ Cetățenii comunei, care și-au manifestat interesul pentru stabilirea proiectelor prioritare la nivel local;

Specialiștii Atent Consult București, care au elaborat prezentul document programatic.



Instrumente Structurale