

**S.C. ATENT CONSULT S.R.L.**

Bucuresti, Bd. Tineretului, Nr. 35 ,Bl. 39 , Sc. B, Apt. 69 , tel / fax: 0720741416

## **S. C. ATENT CONSULT S.R.L. BUCUREȘTI**

**Contact : Telefon – 0720741416**

**WEB :** [www.atentconsult.ro](http://www.atentconsult.ro)

**E-mail:** [contact@atentconsult.ro](mailto:contact@atentconsult.ro)

Strategii-Consultanță-Proiectare

## **Strategia de Dezvoltare Locală 2021-2030 , Comuna Gorbănești – Județul Botoșani**

### **Cuvântul Primarului - Dl. Melinte Ionuț Lucian:**

Strategia de dezvoltare economico-socială a comunei Gorbănești, își propune să valorifice potențialul, oportunitățile și disponibilitățile reale pentru dezvoltare, inclusiv crearea unui mediu de afaceri stimulat și competitiv, menit a atrage investiții private importante atât din țară cât și din străinătate.

Strategia de dezvoltare locală, este în egală măsură instrumentul de bază în ceea ce privește dezvoltarea infrastructurii, dezvoltarea economică și umană în perioada 2021 -2030.

Strategia de dezvoltare locală este un document care structurează liniile directoare strategice pe o perioadă de 10 ani, ale comunei Gorbănești, potrivit problemelor identificate, a potențialului local activ și pasiv, cât și a oportunităților de dezvoltare în viitorul apropiat, fiind totodată rodul colaborării cu actorii locali.



In calitate de primar al comunei Gorbănești, imi propun sa duc la indeplinire, alaturi de echipa pe care o conduc, majoritatea proiectelor de dezvoltare locala incluse in prezentul document strategic.

# STRATEGIA DE DEZVOLTARE LOCALĂ 2021 - 2030



**Comuna Gorbănești**  
**Județul Botoșani**

Atent Consult

2021-2030

# CUPRINS

<b>1.Introducere</b>	<b>- Pg 6</b>	<b>12. Educație</b>	<b>- Pg 85</b>
<b>2.Cadrul elaborării strategiei de dezvoltare locală</b>	<b>- Pg 10</b>	<b>13.Cultura</b>	<b>- Pg 88</b>
<b>3.Metodologia de elaborare</b>	<b>- Pg 15</b>	<b>14.Sport si agrement</b>	<b>- Pg 94</b>
<b>4. Situație curentă</b>	<b>- Pg 17</b>	<b>15. Sănătate</b>	<b>-Pg 96</b>
<b>5.Considerații istorico-geografice</b>	<b>- Pg 28</b>	<b>16. Mediu</b>	<b>- Pg 98</b>
<b>6.Characterizare fizico-geografice</b>	<b>- Pg 39</b>	<b>17. Analiza Swot</b>	<b>- Pg 106</b>
<b>7.Flora, faună, soluri</b>	<b>- Pg 52</b>	<b>18. Viziune</b>	<b>- Pg 124</b>
<b>8.Resurse primare și secundare</b>	<b>- Pg 58</b>	<b>19. Misiune</b>	<b>- Pg125</b>
<b>9.Demografie</b>	<b>- Pg 62</b>	<b>20. Obiectiv general</b>	<b>- Pg 126</b>
<b>10.Marimea demografică</b>	<b>- Pg 78</b>	<b>21. Portofoliul de proiecte</b>	<b>- Pg134</b>
<b>11. Atractivitatea economică</b>	<b>- Pg 80</b>	<b>22. Implementare și monitorizare</b>	<b>- Pg172</b>

## Primăria Comunei Gorbănești, Județul Botoșani



- **Coordonate de contact** : Comuna Gorbănești, Jud. Botoșani; **Tel/Fax**: 0231545148/0231545148;
  - **E-mail**: primariagorbănești@yahoo.com, **Website**: [www.primariagorbănești.ro](http://www.primariagorbănești.ro);

# Introducere

## ***Context***

Elaborarea Strategiei de dezvoltare a comunei Gorbănești are loc în contextul pregătirii unei noi perioade de programare a fondurilor europene alocate României pentru perioada 2021 – 2030. Această alocare financiară generează elaborarea sau actualizarea strategiilor de dezvoltare atât la nivel local, județean, regional cât și național, cu scopul principal al atragerii finanțarilor europene.

Necesitatea armonizării planurilor de dezvoltare în cadrul comunei Gorbănești cu cele ale comunelor limitrofe și ale județului Botoșani, a dezvoltării integrate și a cooperării în scopul realizării de investiții este esențială, iar strategia de dezvoltare locală reprezintă un pas important în acest sens.

Din punct de vedere conceptual, strategia este bazată pe situația socio-economică, nevoile și potențialul de dezvoltare al comunei Gorbănești cu luarea în considerare a priorităților europene, naționale, regionale pentru perioada de dezvoltare post 2020.

La nivel european, documentul programatic **Europa 2020**, definește poziția UE stabilită a fi atinsă la nivelul anului 2027, bazată pe trei priorități de dezvoltare interdependente, respectiv creștere inteligentă, creștere durabilă și creștere favorabilă incluziunii. În concordanță cu prioritățile europene, dezvoltarea unei economii durabile, eficientă din punct de vedere al resurselor și cu o rată ridicată a ocupării forței de muncă, reprezintă puncte centrale ale Strategiei de dezvoltare a comunei Gorbănești, pentru perioada 2021-2030.

La nivel național, ca orientare generală, Strategia pentru dezvoltarea durabilă a României orizonturi 2013-2020-2030 vizează drept obiectiv strategic pentru orizontul de timp 2027 – „Atingerea nivelului mediu actual al țărilor Uniunii Europene la principalii indicatori ai dezvoltării durabile.”. La nivelul programării strategice a comunei Gorbănești pentru perioada 2021-2030, promovarea unor practici de consum și producție sustenabile, a unei

dezvoltări în acord cu resursele existente constituie repere în abordarea planurilor de măsuri și a portofoliului de proiecte propus pentru perioada următoare de timp.

În vederea eficientizării procesului de absorbție a fondurilor post aderare, România a transmis Uniunii Europene, **Acordul de parteneriat** pentru intervalul de timp 2014-2020, respectiv 2021-2030, document aflat în dezbaterea Comisiei Europene. Conținutul Acordului de parteneriat abordează în mod detaliat principalele provocări pe care țara noastră urmează să le transpună în proiecte viabile, cu stabilirea principalelor obiective și priorități, modalitatea de utilizare a fondurilor nerambursabile acordate precum rolul diverselor instituții publice în gestionarea resurselor atrase.

În vederea asigurării unui flux ridicat de fonduri europene în comuna Gorbănești, strategia de dezvoltare cuprinde propuneri de proiecte în acord cu nevoile identificate la nivelul administrației locale cu implicarea directă a opiniei publice și a stakeholderilor interesați de procesul de definire strategică a comunei Gorbănești, în următorii 10 ani.

La nivel regional, **Programul Operațional Regional Nord-Est 2021 – 2027, reprezintă instrumentul prin care regiunea își promovează prioritățile și interesele în domeniul economic și social și propune trei noi domenii prioritare respectiv dezvoltarea urbană durabilă, protecția mediului și eficiența energetică cat și susținerea sănătății și a incluziunii sociale.** Strategia de dezvoltare a comunei Gorbănești, contribuie la atingerea acestui obiectiv prin definirea unor obiective strategice care pot fi în mod real îndeplinite în orizontul de timp 2020 – 2030.

**Strategia Uniunii Europene a stabilit** – de asemenea – proceduri precise de **implementare, monitorizare și urmarire**, cu obligatii de raportare la fiecare doi ani din partea Comisiei Europene si din partea statelor memebre.

Romania – aderata la 01.01.2007 – a realizat STRATEGIA NATIONALA PENTRU DEZVOLTARE DURABILA A ROMANIEI – ORIZONTURI 2013 - 2020 – 2030 in anul 2008 si a raportat asupra implementarii in luna iunie 2011.

Agentia de dezvoltare regionala Nord-Est, din care face parte judetul Botoșani si implicit si comuna Gorbănești, a elaborat STRATEGIA DE DEZVOLTARE A JUDEȚULUI BOTOȘANI 2013-2020.

Consiliul Judetean Botoșani a realizat in anul 2013, Planul pentru Dezvoltare Regionala Durabila a Judetului Botoșani 2013 – 2020 , practic Strategia Economico-Sociala a Județului .

Potrivit prevederilor Legii nr. 350 din 06.07.2001 privind amenajarea teritoriului si urbanismul, cu modificarile si completarile ulterioare, teritoriul Romaniei este parte a avutiei nationale de care beneficiaza toti cetatenii tarii, inclusiv prin gestionarea proceselor de dezvoltare prin activitatile de amenajare a teritoriului, urbanism si de dezvoltare durabila ale autoritatilor publice centrale si locale.

Autoritatile administratiei publice – gestionarul si garantul acestei avutii – trebuie sa asigure dezvoltarea echilibrata, coerenta si durabila a teritoriului national.

Autoritatile administratiei publice locale au obligatia de a-si armoniza deciziile de utilizare a teritoriului in temeiul principiului descentralizarii, autonomiei locale si deconcentrarii serviciilor publice.

**Aceasta Lege statuteaza prin art. 1 alin (5) ca gestionarea spatiala sa teritoriului urmareste sa asigure indivizilor si colectivitatilor dreptul de folosire echitabila si responsabilitatea pentru o utilizare eficienta a teritoriului, conditii de locuire adecvate, conditii de munca, de servicii si de transport ce raspund diversitatii nevoilor si resurselor populatiei, reducerea consumurilor de energie, asigurarea protectiei protectiei peisajelor naturale si construite, conservarea biodiversitatii si crearea de continuitati ecologice, securitatea si salubritatea publica, rationalizarea cererii de deplasari, calitatea estetica si arhitecturala, protejarea identitatii arhitecturale si culturale a localitatilor urbane si rurale.**

Gestionarea spatiala a teritoriului tarii – deci si a fiecărei localitati urbane si rurale in parte, indiferent de rang, importanta si marime – constituie o activitate **obligatorie, continua si de perspectiva**, desfasurata in interesul

colectivitatilor care le folosesc in concordanta cu valorile si aspiratiile societatii si cu cerintele integrarii in spatiul european.

Aceasta gestionare spatiala trebuie sa se realizeze prin intermediul amenajarii teritoriului si al urbanismului – ansamblul de activitati complexe, de interes general, care contribuie la dezvoltarea spatiala echilibrata, la protectia patrimoniului natural si construit, la imbunatatirea conditiilor de viata in localitatile urbane si rurale, precum si la asigurarea coeziunii teritoriale la nivel regional, national si european.

**Activitatea de amenajare a teritoriului** trebuie sa fie:

- **globală** – urmareste coordonarea diferitelor politici sectoriale intr-un ansamblu inchegat;
- **funcțională** - trebuie sa tina seama de cadrul natural si construit bazat pe valori de cultura sin interese comune;
- **prospectivă** – trebuie sa analizeze tendintele de dezvoltare pe termen lung a fenomenelor si interventiilor economice, ecologice, sociale si culturale si sa tina seama de acestea in aplicare;
- **democratică** – trebuie sa asigure participarea populatiei si a reprezentantilor ei politici la adoptarea deciziilor.

***Activitatea de urbanism cuprinde toate localitatile tarii, organizate in retea, pe baza ierarhizarii si distributiei echilibrate a acestora in teritoriu.***

## ***Cadrul elaborării strategiei de dezvoltare locală***

Până în prezent, în România s-au elaborat Planuri de Dezvoltare Regională, pentru perioadele 2000-2004, 2004-2006 , 2007-2013 și 2014-2020. Experiența procesului de planificare s-a îmbogățit la nivelul regiunilor din România, fiind puse în practică o varietate de mecanisme de parteneriat. În comparație cu generația anterioară de planuri de dezvoltare regională, abordarea de formulare a noilor planuri presupune o adaptare către o nouă generație de politici integrate de dezvoltare. Acestea vor fundamenta atât structurarea programelor operaționale cu fonduri europene cât și programele cu finanțare națională de la nivel central și local. Această nouă abordare presupune nu doar o reformulare a obiectivelor și instrumentelor, ci și a structurii și cadrului de implementare a planurilor de dezvoltare regionale prin coordonarea acțiunilor politicilor sectoriale de dezvoltare.

Pentru viitoarea perioadă de programare, 2020-2030, Strategia de dezvoltare locală a Comunei Gorbănești, s-a realizat pornind de la următoarele documente programatice:

- Strategia Europa 2020, ca punct de pornire
- Programul Operational Regional Nord-Est 2021-2027
- Al 5-lea Raport privind coeziunea economică, socială și teritorială
- Programul național de reformă PNR 2019
- Strategia Pentru Cercetare și Inovare Regională prin Specializare Inteligentă RIS3 Nord-Est 2021 – 2027.

Noua perioadă de programare reprezintă o oportunitate pentru consolidarea experienței acumulate de țara noastră în perioada de post aderare la Uniunea Europeană în domeniul utilizării resurselor financiare nerambursabile. Alocarea fondurilor europene pentru România în intervalul de timp 2021-2027 impun pregătirea de documente

strategice adecvate fiecărei administrației publice pentru a putea exista o imagine de ansamblu asupra priorităților investiționale și a direcțiilor de absorbție a fondurilor nerambursabile.

Strategia de dezvoltare a comunei Gorbănești reprezintă un instrument de lucru, coordonare și susținere a măsurilor și acțiunilor noi sau revizuite care vor avea un impact asupra comunității locale și vor contribui la dezvoltarea economico-socială locală.

Dinamica dezvoltării impune o actualizare periodică a direcțiilor de dezvoltare, a documentelor de planificare existente și alinierea acestora la abordările strategice la nivele superioare de conducere și organizarea.

### **Planul de dezvoltare regională 2021- 2027, subiect intens dezbătut in Regiunea de Dezvoltare Nord-Est**

In cadrul dezbaterilor ce au vizat regiunea de dezvoltare Nord-Est, s-au dezbătut subiectele legate de cele 5 obiective de dezvoltare strategica, pe baza carora localitatile Romaniei pot pregati documentele programatice.

In cadrul acestei intruniri, a fost prezentat reprezentanților autorităților publice locale din judetele regiunii modificările noului cadru pentru politica de coeziune a Uniunii Europene: mai puține obiective de politică și, implicit, mai puține axe de finanțare pe domenii de acțiune.

**Conform informatiilor făcute publice, obiectivele de politică strategica vor scădea de la 11 la numai 5:**

**OP 1 – O Europă mai inteligentă** (care cuprinde domeniile \* cercetare și inovare, \* servicii publice digitale, \* digitalizare și bandă mai largă și \* întreprinderi mici și mijlocii), suma alocată României fiind de circa 6 miliarde de euro;

**OP 2 – O Europă mai ecologică**, cu emisii scăzute de carbon (\* energie, \* schimbări climatice, \* apă și ape uzate, \* gestionarea deșeurilor, \* biodiversitate și \* mobilitate multimodală în mediul urban), suma alocată României fiind de circa 5,1 miliarde de euro;

**OP 3 – O Europă mai conectată** (\*transport și \* digitalizare și bandă largă);

**OP 4 – O Europă mai socială** (\* politicile pieței muncii, \* educație, \* incluziune, sărăcie și \* sănătate), ultimele având o alocare financiară pentru România de circa 5 miliarde de euro;

**OP 5 – O Europă mai aproape de cetățeni** (dezvoltarea teritorială/urbană), cu o valoare a alocării pentru România de circa un miliard de euro;

Una dintre noutățile importante din viitoarea perioadă de programare este posibilitatea ca fiecare regiune a țării, inclusiv Regiunea Nord-Est, din care face parte și județul Botoșani, să propună propriile direcții generale pentru care să se solicite finanțare europeană. Astfel, de la finalul anului 2019 și începutul anului 2020, vor avea loc întâlniri ale autorităților responsabile pentru stabilirea obiectivelor de investiții și de servicii destinate comunităților regionale și județene.

Cele 5 obiective strategice majore identificate la nivel european în ceea ce privește următoarea perioadă programatică, 2021 - 2027, va implica un buget de peste 27 de miliarde de euro, cu 8% mai mare față de actuala perioadă programatică, 2014 - 2020 .

În 20 februarie 2020, Ministerul Agriculturii și Dezvoltării Rurale a făcut precizări cu privire atât la bugetul alocat agriculturii românești în perioada 2021 – 2027, cât și în ce direcții vor fi proiectate aceste sume. Astfel, nu mai puțin de 13 miliarde de euro vor putea fi accesate pe diferite programe destinate agro-zootehniei României.

## Rolul și importanța prezentei strategii

Rolul unei strategii de asemenea importantă care, considerăm că trebuie să fie CLARA, CONCISĂ și pe INTELESUL TUTUROR, dar mai ales, trebuie să fie verificată periodic (semestrial sau anual) pentru a se putea interveni operativ pentru îndeplinirea parțială sau integrală a obiectivelor propuse.

Întreaga comunitate a comunei Gorbănești, trebuie să cunoască prevederile strategiei, să le înțeleagă și să lupte pentru aplicarea documentelor tehnice care vor rezulta în urma aplicării acestei strategii.

Strategia trebuie să pornească de la situația existentă, cuprinzând și realizările comunei Gorbănești, pentru identificarea direcțiilor și resurselor necesare dezvoltării sociale și economice a localității.

Aleșii locali, funcționarii din aparatul administrativ al comunei Gorbănești și mai ales cetățenii, vor înțelege care este locul și rolul lor în cadrul strategiei, care este locul pe care comuna Gorbănești îl are și care ar putea să-l aibă în contextul dezvoltării generale, naționale cu menținerea și valorificarea specificului local.

În strategie se va sintetiza foarte bine faptul că aleșii locali (primarul și consilierii), în timpul mandatului lor pun accentul în principal pe două paliere:

- ✚ Asigurarea managementului administrativ – respectiv funcționarea serviciilor publice și aplicarea măsurilor adoptate la nivel național sau județean în domeniile care vizează administrația publică locală, și
- ✚ Inițierea unor proiecte de dezvoltare, astfel încât să se îndeplinească programul politic electoral pe baza căruia au fost aleși la nivel local.
- ✚ Adoptarea de către comunitatea Gorbănești a prezentei strategii, 2021 -2030, va contribui la realizarea unor documentații tehnice, la un standard superior față de cel aprobat anterior, mai exact în 2014.

## **Scopul strategiei de dezvoltare**

Strategia de dezvoltare a comunei Gorbănești, are drept scop atingerea unei dezvoltări locale durabile care să angreneze creșterea nivelului de trai al populației. În vederea îndeplinirii acestei tinte strategice este necesar a fi încadrate direcțiile de acțiune stabilite în concordanță cu nevoile comunității într-un document programatic, bază pentru planificarea resurselor în atingerea obiectivelor propuse.

Ca urmare a implementării strategiei de dezvoltare locală, se dorește transformarea comunei Gorbănești într-o zonă atractivă din punct de vedere social și cultural, stabilă și viabilă pentru mediul privat și cel investițional, capabilă să ofere locuitorilor săi condiții decente de viață și acces la servicii de bază precum și la o infrastructură adecvată. De asemenea prin intermediul documentului programatic pentru perioada 2021-2030, este vizat și mediul înconjurător, protejarea acestuia și orientarea activității factorilor interesați de progresul economic și social al comunității pentru a putea suține o dezvoltare durabilă a comunei Gorbănești.

Necesitatea Strategiei de dezvoltare a comunei Gorbănești, derivă din faptul că în cadrul acesteia sunt trasate și stabilite prioritățile investiționale în acord cu viziunea populației și administrației publice locale. Mai mult, acest document programatic furnizează șablonul necesar coordonării pe termen lung al planificării și gândirii strategice între sectorul public și cel privat.

**Instrumente Structurale**

## ***Metodologia de elaborare***

Elaborarea Strategiei de dezvoltare a comunei Gorbănești, pentru perioada 2021 -2030 a urmărit în mod constant respectarea criteriilor de calitate utilizate la nivel european pentru evaluarea documentelor strategice, respectiv: relevanță, eficacitate, eficiență, consecvență și coerență, pragmatism, sustenabilitate, aranjamente de management și monitorizare.

Prin viziunea și obiectivele propuse, strategia de dezvoltare a comunei Gorbănești, a fost elaborată în acord cu politicile comunitare, strategiile de la nivel național, programele și documentele programatice de la nivel județean și regional, asigurând beneficiul integrator al planului de investiții propus.

Momentul întocmirii strategiei este unul esențial având în vedere rolul important al acesteia în pregătirea comunității locale și a administrației publice a Comunei Gorbănești, pentru noua etapă de programare a fondurilor europene pentru perioada 2021 – 2027.

Din punct de vedere structural, strategia de dezvoltare a comunei Gorbănești este compusă din patru părți, respectiv:

- **analiza diagnostic** – în această parte au fost analizați principalii indicatori reprezentativi din domeniul precum mediul economic, demografic, infrastructură, sănătate, resurse umane etc. prin utilizarea celor mai recente date statistice obișnute;
- **planificarea strategică** – această parte reflectă planurile de acțiuni viitoare ale comunei Gorbănești, propuse a fi realizate, cu accent pe cele prioritare în funcție de nevoile identificate și opinia factorilor decizionali implicați;

- **analiza SWOT** – în această parte au fost identificate punctele tari și slabe ale comunei Gorbănești , precum și oportunitățile de dezvoltare și amenințările identificate ca urmare a analizei diagnosticului actual al comunității;
- **implementarea și monitorizarea** – această parte cuprinde metodele și instrumentele de verificare a implementării strategiei de dezvoltare de către administrația publică locală;



*Foto: Peisaj asupra satului Socrujeni- Sursa: Imagine pusă la dispoziție de Primărie*

## Situație curentă

✓ *Localizare și accesibilitate*

✓ *Poziția geografică*

### PREZENTARE GENERALĂ

**Gorbănești** este o comună în județul Botoșani, Moldova, România. Comuna Gorbănești cuprinde opt sate, astfel:

- Gorbănești
- George Coșbuc
- Mihai Eminescu
- Bătrânești
- Socrujeni
- Viforeni
- Vînători
- Silișcani

Localitatea se află poziționată în Câmpia Jijiei, respectiv partea de est a județului Botoșani, având ca vecini:

- la nord și nord-est - comuna Ungureni și comuna Dăngeni;
- la sud-est – comuna Trusești;
- la sud-vest – comuna Stăuceni;
- la sud – comuna Blandești;
- la vest – comuna Unteni;

### **Căi de transport rutier:**

- **DN 29D** , traverseaza comuna prin partea de sud, pe directia vest-est prin satele Vanatori si Siliscani, facand legatura intre Municipiul Botoșani si orasul Stefanesti;
- **DC 28**, traverseaza comuna de la sud la nord si trece prin satele Vanatori, Gorbănești, George Cosbuc, Mihai Eminescu facand legatura cu DN 29D;
- **DC 23B**, traverseaza comuna de la vest la est si trece prin satele, Gorbănești, Batranesti, Socrujeni, Viforeni facand legatura cu DN 29D;

**Gara apropiata:** Trusesti-10 Km;

**Orase apropiate:** Botoșani -25 km,  
Stefanesti- 27 km, Bucecea- 40 km, Suceava -60 km;

**Aeroport:** Suceava - 60 km;

**Drum European:** Botoșani E58- 25 Km;

**Drum national:** DN 29 – 2 Km;

**Benzinarie:** sat Siliscani -3 km;



**Fig. 1 – Delimitare teritoriu administrativ Gorbănești(in chenar rosu)**

## HARTA AȘEZĂRII COMUNEI GORBĂNEȘTI ÎN CADRUL JUDEȚULUI BOTOȘANI

**Fig 2.** – Pozitia localitatii Gorbănești (*incercuit in rosu*), in cadrul județului Botoșani;

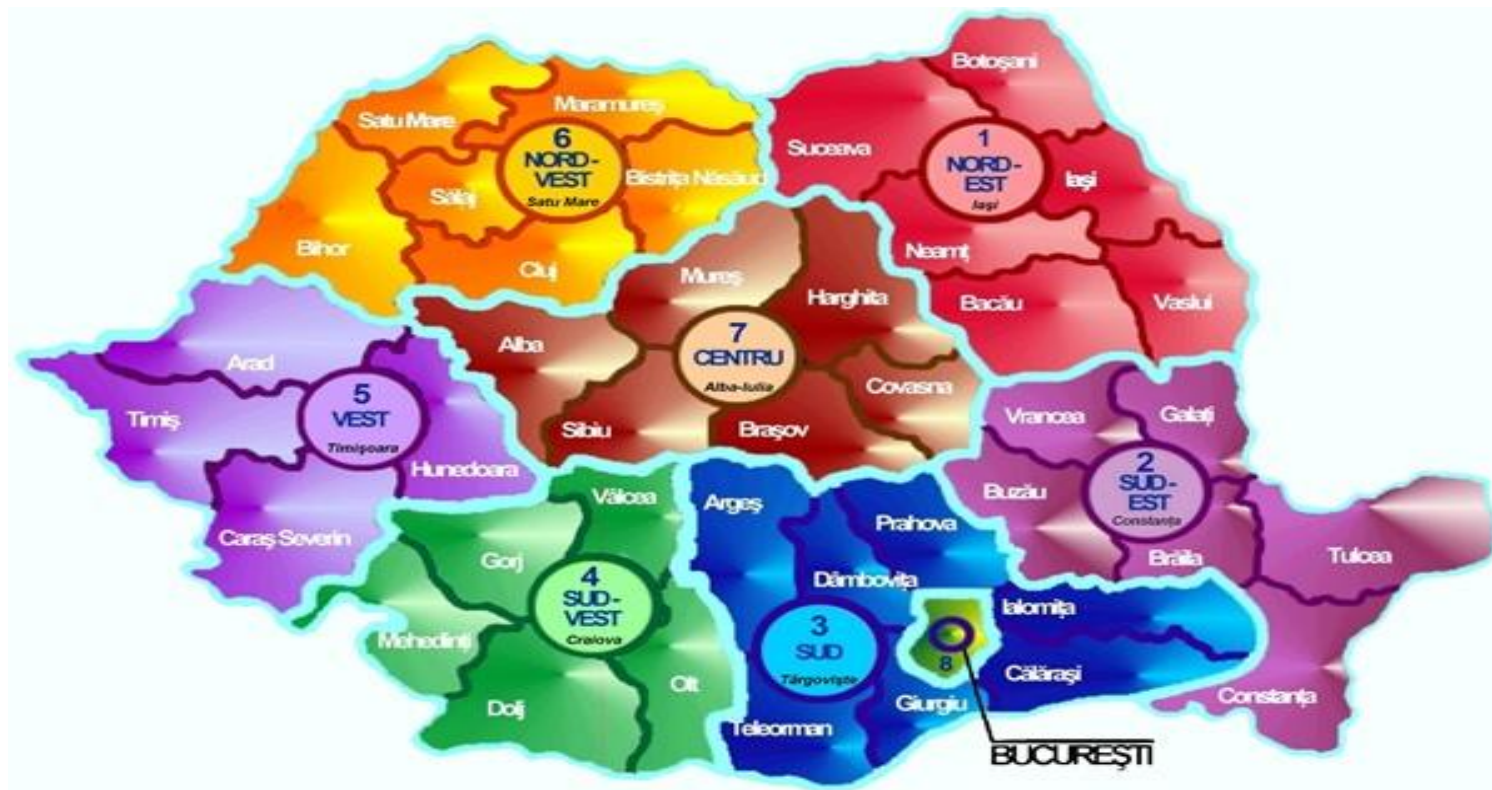


Harta de mai sus pune in evidenta pozitia central-sudica a localitatii Gorbănești, in cadrul județului Botoșani .

## REGIUNEA DE DEZVOLTARE NORD-EST

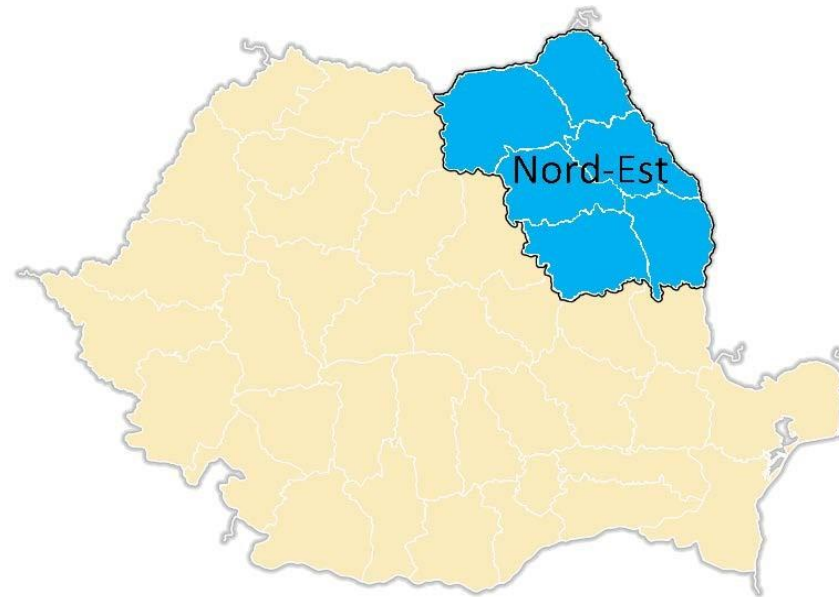
**Regiunea Nord-Est** este formată din județele Suceava, Botoșani, Neamț, Iași, Bacău și Vaslui, fiind cea mai întinsă regiune a României, cu o suprafață de 36.850 km<sup>2</sup> ceea ce reprezintă 15,46% din suprafața totală a țării. Regiunea Nord-Est se învecinează cu Regiunea Nord-Vest, Regiunea Centru, Regiunea Sud-Est și are granițe externe cu Ucraina și Republica Moldova.

Foto: Regiunea Nord-Est (cu nr. 1 in imagine)



## **Regiunea Nord-Est**

Formată din județele Suceava, Botoșani, Neamț, Iași, Bacău și Vaslui, Regiunea de Nord – Est este parte a provinciei istorice Moldova, încărcată de istorie, cultură și tradiție și completată de un mediu natural de excepție, astăzi graniță a Uniunii Europene.



Populația Regiunii Nord – Est este de 3.695.831 locuitori la nivelul anului 2011 conform bazei de date TEMPO a INS, respectiv 3.148.577 locuitori, august 2012, conform rezultatelor preliminare ale recensământului din octombrie 2011. Din acest punct de vedere Regiunea Nord – Est se află pe primul loc din cele 8 regiuni ale țării, reprezentând 17,3 % din populația totală a României, respectiv 16,5 % conform datelor preliminare ale ultimului recensământ.

Regiunea Nord Est cuprinde o suprafață de 36.850 km<sup>2</sup> reprezentând 15,46 % din suprafața totală a țării, cele mai întinse județe fiind Suceava cu 8.553 km<sup>2</sup> și Bacău cu 6.621 km<sup>2</sup>.

Unitate teritorială	Suprafața totală km <sup>2</sup>	Densitatea populației	Număr municipii	Număr orașe	Număr comune	Număr sate
<b>Regiunea Nord Est</b>	<b>36850</b>	<b>100,3</b>	<b>17</b>	<b>29</b>	<b>506</b>	<b>2414</b>
Bacău	6621	107,6	3	5	85	491
<b>Botoșani</b>	<b>4986</b>	<b>89,2</b>	<b>2</b>	<b>5</b>	<b>71</b>	<b>333</b>
Iași	5476	150	2	3	93	418
Neamț	5896	95,1	2	3	78	344
Suceava	8553	82,9	5	11	98	379
Vaslui	5318	84,2	3	2	81	449

Din punct de vedere geografic regiunea se măndrește cu lanțurile muntoase din partea vestică, podișurile line din centru și câmpiile cu lacuri, vii și zone agricole extinse din partea estică.

Regiunea Nord – Est se învecinează astfel:

- În partea de nord cu Ucraina
- În partea de sud cu Regiunea Sud – Est, respectiv județele Galați și Vrancea
- În partea de est cu Republica Moldova
- În partea de vest cu Regiunea Nord – Vest, respectiv județele Maramureș și Bistrița Năsăud și Regiunea Centru, respectiv județele Mureș, Harghita și Covasna.

Distanțe rutiere între principalele municipii ale regiunii și capitala țării:

	Bacău	Botoșani	Iași	Piatra Neamț	Suceava	Vaslui	București
Bacău	-	193	130	58	151	83	294
<b>Botoșani</b>	<b>193</b>	-	<b>125</b>	<b>145</b>	<b>42</b>	<b>258</b>	<b>499</b>
Iași	130	187	-	139	145	71	430
Piatra Neamț	58	145	139	-	103	129	354
Suceava	151	42	145	103	-	216	457
Vaslui	83	258	71	129	216	-	359

Legătura cu Republica Moldova se face prin punctele de frontieră:

- Rădăuți – Prut și Stanca în județul Botoșani pe DN29 E
- Sculeni, județul Iași pe drumul european E 583
- Albița, județul Vaslui pe drumul european E 581, Legătura cu Ucraina se face prin punctele de frontieră:
- Siret (Suceava) – Tereblecea (Porubne, Ucraina) – rutier
- Vicșani (Suceava) – Vadul Siret (Ucraina) – feroviar și se continuă cu magistrala 500 spre Kiev și Moscova

Transportul feroviar în Regiunea Nord – Est se desfășoară pe căi feroviare simple sau duble, electrificate sau neelectrificate, asigurând transportul de pasageri și mărfuri pe magistralele principale: București – Bacău – Roman – Suceava - Ucraina – magistrala principală 500 și București – Bârlad – Vaslui – Iași – Ungheni - Republica Moldova – magistrala principală 600.

Accesul aerian în Regiunea Nord – Est este asigurat de aeroporturile internaționale Bacău, Iași și aeroportul Suceava numai pentru cursele interne.

Din punct de vedere al reliefului, regiunea se împarte în trei zone:

**Zona montană** – ocupă 28% din teritoriu și este caracterizată de aliniamentul vestic reprezentat de Munții Călimani, aliniamentul central format din roci dure, cristaline, caracterizat de un relief șters, monoton cu excepția Munților Rarău și Hășmaș unde se disting elemente spectaculoase precum Pietrele Doamnei, Piatra Șoimului și Piatra Singuratică și ultimul aliniament situat în partea estică a Carpaților Orientali, un peisaj cu culmi domoale, unde se remarcă Obcinele Bucovinei și Ceahlău.

Din punct de vedere climatic zona montană este influențată în nord de masele de aer scandinav – baltice, iar pe direcția est-vest de masele de aer oceanice transportate de vânturile de vest care aduc o creștere a precipitațiilor medii anuale până la 1200 mm în Ceahlău. Temperaturile medii anuale au fost înregistrate în jurul valorii de 7°C la 1000 m, iar la peste 1800 m este prezent climatul alpin cu temperaturii medii anuale de 0°C.

**Zona subcarpatică** – ocupă 12 % din teritoriu, altitudinea medie este de 400 – 500 m, înconjurând munții ca un brâu.

În zona subcarpatică predomină circulația aerului pe direcția nord-est – sud-est, pe văile principalelor râuri, pătrunzând uneori și crivățul dinspre nord – est. În depresiunile subcarpatice se produc iarna inversiuni termice, iar primăvara fenomene de tip foehn. Temperaturile medii anuale cresc de la nord spre sud, situându-se în jurul valorii de 8 – 9 0C, iar precipitațiile nu depășesc 700 mm/ an.

**Zona de podiș** – ocupă 60 % din teritoriu și gazduiește integral județele Botoșani, Iași și Vaslui. Zona de podiș este subdivizată în Podișul Sucevei în partea central nordică, Podișul Bârladului în partea sud - estică și Câmpia Moldovei în partea nord – estică.

Clima zonei de podiș este caracterizată în est prin influențe continentale estice, aride, cu temperaturi medii anuale de 9 – 10 0C și precipitații de 400 – 500 mm / an. Iernile sunt reci fiind prezent și crivățul, iar verile sunt foarte călduroase și secetoase. În nord temperaturile medii anuale scad până la 6 0C, iar precipitațiile cresc până la 800 mm.

**Din punct de vedere hidrografic, Regiunea Nord – Est** este străbătută de opt cursuri importante de apă, care drenează teritoriul pe direcția nord – sud, întreaga regiune aparținând bazinului hidrografic al râurilor Siret și Prut.

Apele subterane prezente în Regiunea Nord – Est sunt în număr de zece cursuri, cinci aparținând bazinului Siret și cinci bazinului Prut, două sunt de adâncime și două clasificate ca având o stare proastă. Apa provenită din subteran este folosită la alimentarea cu apă a populației, în industrie și zootehnie, principalii poluatori fiind cei industriali și agricoli.

Apele freactice din zona montană sunt considerate a fi ape dulci, potabile, cu grad de mineralizare diferit în funcție de substratul geologic. Ape cu mineralizare foarte mică întâlnim la Dorna Candrenilor, Fundu Moldovei, Vatra Dornei, Păltiniș, Toșorog, Bicazul Ardelean. Ape divers mineralizate și mofete găsim la Slănic Moldova, ape sulfuroase la Drânceni, Nicolina, Strunga.

Regiunea Nord – Est are diferite specii de plante și animale în funcție de habitatele specifice prezente care aparțin Natura 2000 – SCI și Natura 2000 – SPA.

În zona carpatică sunt prezente următoarele tipuri de sol: andosoluri, soluri brun – acide, spodosoluri și soluri brune, iar în zona subcarpatică predominante sunt solurile argiloiluviale, solurile cenușii și cernoziomice.

Resursele subsolului sunt compuse din: minereu uranifer, minereu polimetalic, minereu cuprifera, barită, mangan, sare gemă, sulf, tuf ardeziec, turbă, nisipuri cuarțoase, gips, săruri de potasiu, nămoluri, roci utile (andezite, calcare, serpentinite, nisipuri și pietrișuri, argile, luturi loessoide), petrol și gaze naturale, cărbune brun, șisturi bituminoase, ape minerale terapeutice, ape minerale carbogazoase și necarbogazoase.

**Regiunea Nord-Est din punct de vedere turistic este cunoscută prin:**

- patrimoniul cultural – religios din nordul regiunii inclus în UNESCO
- centrele vechi și patrimoniul cultural din Iași
- patrimoniul religios din zona Neamț
- podgoriile Cotnari și Huși
- stațiunile Vatra Dornei, Gura Humorului, Slănic Moldova, Târgu Ocna, Câmpulung Moldovenesc, Piatra Neamț, Târgu Neamț
- zonele montane Ceahlău, Rarău, Călimani
- gastronomia și ospitalitatea zonei
- tradițiile și meșteșugurile

**Rezervații și monumente ale naturii:**

- Parcul Național Munții Călimani
- Parcul Național Cheile Bicazului - Hășmaș Parcul Național Ceahlău
- Parcul Natural Vânători – Neamț
- Rețeaua Ecologică Natura 2000 – arii protejate

Județ	Număr rezervații	Suprafața (ha)
<b>Total regiune</b>	<b>126</b>	<b>49 183,8</b>
Botoșani	9	3 223,8
Suceava	28	4 959,2
Neamț	28	25 800,2
Iași	26	5 036,4
Bacău	26	9 884,7
Vaslui	9	276,3

**Potențialul balnear – balneo – terapeutic și bogăția de izvoare minerale:**

Stațiuni: Vatra Dornei, Slănic Moldova, Târgu Ocna, Bălțătești, Oglinzi, Negulești, Cacica, Câmpulung Moldovenesc, Gura Humorului, Sărata Băi.

Regiunea Nord Est are un potențial balnear bun, putând constitui o destinație turistică importantă în orice anotimp. Resursele disponibile și climatul sunt adecvate pentru diferite tratamente terapeutice.

Regiunea Nord Est deține 3996 monumente de interes internațional, național și local conform listei de patrimoniu a Ministerului Culturii și Cultelor din 2010, care cuprinde: situri arheologice, clădiri de interes istoric și arheologic, case memoriale, monumente funerare sau for public, monumente religioase.

Zonele etnografice se remarcă prin frumusețe, valoare și autenticitate, artă populară – olărit, țesături, încondeiat, împletituri.

Infrastructura de agrement este vitală în contextual dezvoltării turismului, calitatea acesteia influențând durata de ședere a turiștilor. O infrastructură de agrement diversificată mărește atractivitatea zonei, se extind grupurile țintă de turiști și, implicit, crește numărul turiștilor. Pe lângă diversitatea zonele de agrement, un punct important în atragerea unui număr cât mai mare de turiști este dat de calitatea serviciilor de cazare și masă.

**Forme de turism practicate în regiunea Nord – Est:**

Montan (drumeții montane);

Sporturi extreme (rafting și canioning pe Bistrița, delta-plan și parapantă, schi nautic, surfing, hidroscuter, snowboard);

Balnear;

Cultural;

Religios;

Rural și agroturism;

## Considerații istorico - geografice

- **Aspecte din istoricul comunei**
- **Atestări documentare și arheologice (din Monografia comunei Gorbănești)**



Comuna Gorbănești datează din anul 1968 și are reședința de comună în satul Gorbănești. Este alcătuită din opt sate: Gorbănești, Șilișcani, Vânători, George Coșbuc, Mihai Eminescu, Batrânești, Socrujeni și Viforeni. În general, denumirile satelor, cât și amplasamentul acestora s-au luat de la denumirile moșiilor pe care au fost amplasate și numele boierilor cărora le-au aparținut moșiile.

## Istorii vechi din Botoșani – Ocolul domnesc al Botoșanilor

### Satul Brătinești (Bătrânești)

Alt sat din ocolul Botoșanilor care va ajunge în stăpânirea mănăstirii Dragomirna, va fi *Brătinești*, al cărui nume derivă din cel al întemeietorului, Brat - Bratul (în unele documente, în urma coruperii prin metateză apare și forma Bătrânești). La 1 decembrie 1626, Miron Bamovschi Movilă voievod dă și întărește mănăstirii Dragomirna "*siliștea Brătineștii*, care a fost sub ascultarea ocolului de târgul Botoșani". Dintr-un uric din 20 august 1636, prin care Vasile Lupu voievod îi întărea lui Dumitru Roșea, ispravnic de lași stăpânirea asupra unui heleșteu din hotarul satului *Brătinești*, și a altuia din hotarul Botoșanilor, reiese că satul îi aparținea tot lui (Roșea arată, la un moment dat, că acel heleșteu nu era în hotarul târgului, ci în hotarul satului lui, *Brătinești*), fiindu-i dat de Miron Bamovschi.

În document se mai precizează că Dumitru Roșea avea heleșteul din hotarul *Brătineștilor* cumpărat de la Drăgostin și de la Gulîie și de la nepotul lor, Costin, feciorul lui Guțan din târgul Botoșani, din zilele lui Miron Barnovschi voievod, tot atunci dându-i-se lui și satul *Brătinești*. Cum la 1636 Vasile Lupu îi întărește lui Roșea doar heleșteul din hotarul satului *Brătinești*, nu și satul ca atare, înseamnă că la acea dată satul aparținea în continuare mănăstirii, fiind de bănuț că fusese luat de Miron Barnovschi anterior datei de 1 decembrie 1626, când îl va dăruț Dragomirnei.

Faptul că la 1636 Roșea spune despre *Brătinești* că este satul lui poate fi un reflex de fost stăpân, fie și pe termen limitat, al acestui sat, al cărui orgoliu nu s-a împăcat cu pierderea sa (se poate presupune că la mijloc a fost un abuz al domnului, pe de altă parte el putea însă dispune după bunu-i plac de satele din ocol, cum era și cel al *Brătineștilor*). Pentru localizarea acestui sat, să reținem faptul că heleșteul revendicat de Guliiasa și Drăgostineasa cu ai lor avea, conform aceluiași uric din 1636, ieșitura și o treime din apă în hotarul Brătineștilor, "iar celelalte celelalte două părți

din sus, cât ține apa", erau în hotarul Botoșanilor. Tocmai pentru a nu împărți celelalte două treimi ale heleșteului cu Guliiasa și ceilalți, Dumitru Roșea îl cumpărase pe tot.

Faptul că în acest timp satul *Brătineștilor* rămăsese al Dragomimei este dovedit printr-un alt urie de la Vasile Lupu voievod, din 18 iulie 1649, întăritor mănăstirii pe acel sat, care-i era danie de la Barnovschi voievod. Câțiva ani mai târziu, la 23 martie 1654, domnul Gheorghe Ștefan întărea mănăstirii privilegiile „și alte drese de danie și miluire și de întăritură” de la voievozii anteriori, pe satele Necșeni și *Brătinești*, "cu heleștee și cu tot hotarul", actele mănăstirii fiind distruse la 1650, în urma nimicitorului raid al lui Bogdan, și Timuș Hmielnițchi. Satul va fi întărit mănăstirii, la 16 aprilie 1658, de către Gheorghe Ghica voievod.

În timpul domniei lui Ștefăniță Lupu, egumenul mănăstirii Dragomirna este în litigiu cu un Istrate Ciocan, pentru satul *Brătinești*, de la ocolul Botoșanilor. În urma judecății, domnul întărește mănăstirii stăpânirea acestui sat, cu vecini și heleșteie, la 11 februarie 1660. Câțiva ani mai târziu, la 21 iulie 1668, Iliș Alexandru voievod scrie vornicilor de Botoșani că i s-a jeluț egumenul mănăstirii Dragomirna pe un Vărzărescul, armean din Botoșani, care ar fi făcut niște odăi pe hotarul mănăstirii, stricând fanațul acesteia, existând neînțelegeri și în ceea ce privește heleșteul. Domnul poruncește vornicilor să-l scoată pe armean de acolo. Cum acest lucru nu s-a realizat, la 25 ianuarie 1669 noul domn, Gheorghe Duca, scrie acelorași vornici de Botoșani despre plângerea egumenului mănăstirii Dragomirna, că Vărzărescul, armeanul de la Botoșani, a făcut odăi, și casă și pohriabe pe hotarul mănăstirii, la *Brătinești*, „mai jos de heleșteul undi să chiamă Dracsăni”. Vornicilor târgului li se poruncește să dărâme odăile, casa și pohriabele de pe moșia mănăstirii, iar în ceea ce privește neînțelegerile cu heleșteu se dă zi la domnie. Moșia Dragomirnei se extinde la 5 martie 1673, când Ștefan Petriceicu voievod dă carte călugărilor mănăstirii să fie voinici a stăpâni heleșteul Dracsănului, "pre hotarul *Brătineștilor*, la ocol Botoșanilor", cu acest prilej Vărzărescu fiind dat rămas de legea țării .

De la un moment dat *Brătineștii* se pustiiseră, devenind seliște, fiind astfel de mai puțin folos Dragomimei, ea însăși îndatorată peste măsură, într-o țară a Moldovei care în ultimele două decenii ale secolului al XVII-lea a avut de făcut față exceselor fiscale ale unor domni precum Gheorghe Duca (a treia domnie), Constantin Duca-Ducleț, fiul său (a doua domnie), Antioh Cantemir (a doua domnie), sau necontenitelor confruntări militare de pe teritoriul său, însoțite de toate nenorocirile acestora, creând o stare generală de insecuritate care-i făcea pe locuitori să băjenească pe meleaguri mai sigure. Așa se face că la 9 ianuarie 1706 Isaia, egumenul mănăstirii Dragomirna și soborul vând lui Sava, fostul mitropolit, seliștea *Brătinești*, cu vatră de sat, cu câmp, pădure și locuri de heleșteie, cu 250 de lei, pentru plata unor datorii făcute în vreme "de răscoale și de prăzi". În mărturia hotarnică din 18 iunie 1708 satul *Brătinești*, din ocolul Botoșanilor, figurează la ținutul Dorohoiului, fiind înscris acolo din motive pe care nu le cunoaștem. În hotarnică se precizează că moșia *Brătineștilor* se întindea între heleșteul lui Cloșcă, Valea Popăscului, Valea lui Ichim și moșia Uriceni (azi satul Soroceni). După ce, la 14 ianuarie 1712, Nicolae Mavrocordat îi întărea fostului mitropolit Sava stăpânirea peste acest sat, la 20 ianuarie, același an, Sava dăruiește mănăstirii Putna, satul „*Brătineștii* de la Dorohoi", ocolul Botoșani, cumpărat de la mănăstirea Dragomirna.

Următoarele mențiuni documentare ale *Brătineștilor*, în fapt hotarnice ale moșiei, oferă precizări suplimentare legate de poziția geografică a acestui sat, astăzi dispărut. Astfel, la 28 iulie 1743, Izmană căpitan și Toader Stihî țârgoveț din Botoșani măsoară moșia *Brătinești* pentru a o despărți de moșia lui Constantin Coșăteanul. Într-o mărturie hotarnică din 16 iunie 1765, a moșiei *Brătinești*, aparținând mănăstirii Putna, se arată că respectiva moșie era împresurată la răsărit de moșia Soroceni, iar la apus de popa Lupu Coșeteanul, cu moșia sa. La 3 septembrie 1755, un ispisoc de la Matei Ghica voievod întărea mănăstirii Putna stăpânirea asupra *Brătineștilor* de la Hârlău. După această dată, izbucnește o pricină între mănăstirea Putna și megieșul proprietății sale de la *Brătinești*, stăpânul Coșotenilor. Obiectul disputei îl constituia un ređiu al mitropolitului Sava, din pârâul Cacainii, hotărnicit la 18 iunie 1756, din porunca lui Constantin Cehan Racoviță voievod, de către Grigore Balș, fost mare armaș și Petre Cheșcu, fost mare

șetrar. În legătură cu acest reuiu al mitropolitului Sava, Chiril monahul, de la sihăstria lui Agafton, arată că sub vechiul nume, de Rediul Lăzăroaei, fusese stăpânit de mănăstirea Putna și nu de Coșoteni.

Rezoluția domnească pusă pe Anaforaua Divanului, dată la 6 decembrie 1755, în urma judecății pricinii dintre mănăstirea Putna și popa Coșoteanu, cu alte neamuri ale sale, pentru moșiile Brătinești și Coșoteni de la Doroboi, rezoluție datând din 26 ianuarie anul următor, întărea mănăstirii Putna stăpânirea pe satul *Brătinești*, conform hotarnicii lui Iordachi Cantacuzino paharnic și Bașotă șetrar. Cu aceasta, însă, disputa nu luase sfârșit, pentru că la acel reuiu Lupu Coșoteanu își făcuse o prisacă, așa încât, la 10 aprilie 1757, Căimăcămia îi poruncea paharnicului Ilie Costachi să trimită un om al său pentru a ridica stupii ce-i pusese Coșoteanul pe locul mănăstirii Putna, alături de moșia Stăucenilor. Profitând de urcarea pe tronul țării a unui nou domn, Scarlat Ghica, Lupu Coșoteanul încearcă să recapete stăpânirea asupra acelui reuiu, încercare repetată și în timpul domniei lui Ioan Theodor Callimachi, dar prin hrisovul din 1 august 1760 acesta întărea mănăstirii Putna stăpânirea moșiei Brătineștilor cu tot cu rediul mitropolitului Sava.

Zece ani mai târziu, însă, austriecii vor ocupa jumătatea de nord a Țării Moldovei, cu mănăstirile de acolo, inclusiv cea a Putnei, unde odihnea trupul marelui voievod Ștefan cel Mare. Și în acest caz, ca și în celelalte, prezentate deja, "cartelul" condus de baronul von Musteață va răscumpăra moșia Brătineștilor de la Clirosul Bucovinei, ea revenind în stăpânire biv vel logofătului Nicolae Roset și a fiului său, biv vel vistiernicul Iordache Roset. Conform "prețului" făcută la 6 noiembrie 1804, "Bătrâneștii", împreună cu Stăucenii, valorau 65.000 lei. După hotărnicirea moșiei, de către Dumitru Sturza vornic și Ioan Tăutu paharnic, la 9 septembrie 1805 stolnicul Iordache Gioanu, stăpânul Tulburenilor vecini, declară că este mulțumit de hotărătura făcută. Moștenită de la tatăl său, biv vel logofătul Neculai Roset, moșia Brătineștilor (devenită între timp, în documente, Bătrânești), dată în arendă supusului austriac Andrieș Focșăneanul, va fi încredințată printr-o procură, la 10 mai 1829, de către Iordache Roset fiului său, Neculai.

*Satul Brătinești* nu este menționat nici în statistica rusească din 1774, nici în Catagrafia din 1802 a ținutului Botoșani, nu se știe din ce motive. La 1803, *Brătineștii erau incluși, sub numele de Bătrânești*, în ocolul Coșulii, de la ținutul Hârlăului, pentru că în 1816, "Bătrâneștii, a dumisale vistiernicului lordachi Roset" , cu loc de hrană puțin și în care 28 de locuitori birnici dădeau un "cifert" de 75 de lei, să facă parte din ocolul Târgului de la ținutul Botoșani. Și la 1835 Bătrâneștii erau înscriși în ocolul Târgului de la ținutul Botoșani, dar în ocolul Jijiei apare Odaia Bătrânești, mutată în 1838 la ocolul Miletinului, semn al faptului că satul se risipise într-atâta încât puținii locuitori ce-i mai rămăseseră se vor fi mutat la acea odaie, aduși poate de vreun proprietar de pe acolo în schimbul anumitor înlesniri. Pe locul acelei odăi există astăzi *satul Bătrânești, din comuna Gorbănești, la mijlocul distanței dintre localitățile Socrujeni și George Coșbuc.*

Unde era vechea așezare a *satului Brătineștilor*? Pe baza mărturiilor documentare, cu precădere a hotarnicilor și topicelor cuprinse în acestea, se poate aprecia că moșia sa se întindea la nord până la hotarul Sorocenilor, la răsărit până la Tocilenii actuali, la sud până la Coșuleni (fost Coșoteni), iar la vest hotarul se învecina cu cel al Stăucenilor și al târgului Botoșani. Cât despre acel Reditu al rnitropolitului Sava, pomenit în mai multe rânduri ca fiind obiect de dispută între mănăstirea Putna, stăpâna Brătineștilor și Coșotenii Lupului Coșoteanu, credem că este păduricea existentă și azi la ieșirea pre Stăuceni, din Botoșani, pe partea dreaptă a drumului către Ștetănești, pădurice cunoscută și acum cu același topic de demult, anume Reditu.

### *Satul Gorbănești*

Alte două sate din ocolul Botoșanilor care au ajuns în stăpânirea unei mănăstiri au fost *Gorbănești* și Boziani (azi Buzeni). *Gorbăneștii* aparținuseră lui Iorga, grec precum vărul său Vasile Lupu, domnul Moldovei, căruia îi slujise încă înainte ca acesta să capete tronul și care l-a recompensat ulterior, făcându-și-l om de încredere al său, în calitate de mare postelnic, poate și satul *Gorbănești* , despre care nu avem nici un fel de informație înainte de acest moment, cu excepția unei scurte mențiuni. La 4 octombrie 1660, Ștefăniță Lupu voievod porunca vatamanului și tuturor locuitorilor din satele Bogdănești și *Gurbănești*, care mai înainte aparținuseră lui Iorga și pe care acesta le dăruise

mănăstirii Golia (unde vor fi, de altfel, îngropați el și soția lui), să se supună cu prestațiile cuvenite acelei mănăstiri. Celălalt sat, Boziani, este menționat la 20 august 1666 în ocolul Botoșanilor. La 27 iunie 1791, Divanul Cnejei Moldovei trimitea poruncă vornicilor de Botoșani și ispravnicilor de Hârlău să meargă și "să desbată" hotarele moșiilor *Gurbănești* și Bozieni, ale mănăstirii Golia. Sunt mentionate și câteva moșii vecine, printre care Silișcani, Tâlpești și Uriceni. La 10 iulie 1792, Alexandru Moruzi voievod dă carte lui Iordache Canano biv vel ban să cerceteze încălcarea moșiei Uriceni (Soroceni de astăzi), de către *Gurbănești* și Bozieni, ale mănăstirii Golia.

Succesorul la tron al lui Alexandru Moruzi, Mihai Șuțu voievod, întărește la 10 septembrie 1793, stăpânirea mănăstirii Golia asupra moșiei *Gorbănești*. La 4 august 1803, o mărturie hotarnică făcută la porunca vornicilor de Botoșani menționa Gorbăneștii lui Ene (probabil vechilul mănăstirii Golia, pentru acest loc), ce se megieșeau cu moșia Prelipca a Ilenii, vorniceasa Tăutului. Într-o hotarnică a *Gorbăneștilor*, din 2 septembrie 1805, se invocă un act din 1589, de la Petru Șchiopul, o mărturie indirectă a existenței satului la acea dată. În anul 1774, *Gorbăneștii* erau în ocolul Câmpului, iar Buzenii - cum se numeau acum Bozianii și cum avea să le rămână numele până astăzi - erau în ocolul Târgului, ambele la ținutul Botoșani. În Catagrafia din 1802 a ținutului Botoșani, Buzenii paharnicului Toma Cozma, de la ocolul Târgului, aveau 51 de locuitori birnici, fără nici un scutelnic, în timp ce " *Gurbăneștii*, a mănăstirii Golăi", aveau 74 de birnici, la fel nici un scutelnic. În 1816, „Buzăanii, a bănesii Catrina Cozmuleasa", cu loc de hrană puțin, erau tot la ocolul Târgului, 40 de locuitori birnici dând un " cifert" de 80 de lei. Băneasa nu avea, din nou, nici un scutelnic. La aceeași dată, " *Gorbăneștii*, a mănăstirii Golăia, loc de hrană îndestul" erau înscriși, ca și la 1802, în ocolul Câmpului, având de această dată 85 de birnici, ce dădeau un " cifert" de 330 de lei. De asemenea, nu era aici nici un scutelnic. La 1835, *Gorbăneștii* se aflau înscriși la ocolul Târgului (din 1838 vor trece la ocolul Miletinului), iar Buzenii la ocolul Coșulii.

**Vestigii arheologice:** Cultura Cucuteni, Epoca fierului (La Tene timpuriu), Epoca migrațiilor (sec. III-IV), Feudalism dezvoltat (sec. XV-XVI), Feudalism târziu (sec XVII); fostă siliște, atestare documentară : 12 martie 1627.

## Gorbănești azi, un exemplu de modernizare rurală în devenire:



*Foto: Gradinita din satul Vanatori(in constructie) –Imagine pusa la dispozitie de Primărie*

O încercare de a descrie în cuvinte puține tabloul pe care îl oferă astăzi comuna Gorbănești, s-ar lovi incontestabil de o piedică serioasă și anume, schimbările produse într-un interval scurt de timp, atât de numeroase sunt domeniile în care ele s-au manifestat în ultimii ani, dar în special de la intrarea României în UE.

Realizările de azi, cu care, pe drept cuvânt, se poate mândri oricare locuitor al comunei Gorbănești, apar cu atât mai importante atunci când le privim prin raportare la momentul de plecare pe calea modernizării, anul 1990.

Printre realizările post-decembriste ale gorbăneștenilor de azi, amintim câteva proiecte care au dus la dezvoltarea comunei atât ca aspect dar și din punct de vedere socio-economic.

Astfel, sub conducerea actualului primar și a echipei acestuia, s-au obținut câteva rezultate notabile care apropie comuna Gorbănești, tot mai mult de zilele noastre:

- Inițierea rețelei alimentare cu apă în localitățile Vanatori și Gorbănești pe o distanță de 7 km, prin programul P.N.D.L.;
- Extindere și modernizare rețelei alimentare cu apă în localitățile în Batrănești, George Cosbuc, Socrujeni și Siliscani;
- Modernizare/Reabilitare Grădinița cu Program Normal nr.1 Gorbănești, comuna Gorbănești, județul Botoșani, în vederea obținerii autorizației sanitare de funcționare;
- Modernizare/Reabilitare Școala Gimnazială nr.1 Gorbănești, comuna Gorbănești, județul Botoșani, în vederea obținerii autorizației sanitare de funcționare;
- Modernizare/Reabilitare Școala Gimnazială nr.2 Vânători, comuna Gorbănești, județul Botoșani, în vederea obținerii autorizației sanitare de funcționare;
- Modernizare/Reabilitare Școala Primară nr.2 Silișcani, comuna Gorbănești, județul Botoșani, în vederea obținerii autorizației sanitare de funcționare;
- Modernizare/Reabilitare Școala Primară nr.3 George Coșbuc, comuna Gorbănești, județul Botoșani, în vederea obținerii autorizației sanitare de funcționare;

➤ Modernizare drumuri comunale în comuna Gorbănești, județul Botoșani:

- DC 28-DC23B, Vanatori-Viforeni, Asfalt-14km;
- DC 28A, Batranesti-George Cosbuc, Pietruit-2k;
- DC 23B, Gorbănești-Urlati, Pietruit-1km + Asfalt-1km;
- DC 83+36+506, Partea Manastirei, Pietruit-1km;
- DC 712, Str.Grajdului, Pietruit-500m;
- DC 232, Str.Padurii, Pietruit-500m;



*Foto: Drumuri comunale interioare, comuna Gorbănești – Sursa: Imagini puse la dispozitie de Primarie*

- Construire pod peste pârâul Valea Satului și amenajare albie în localitatea Vânători, comuna Gorbănești, județul Botoșani;
- Telefonizarea comunei Gorbănești;
- Dotarea școlilor cu laboratoare de specialitate, calculatoare, televizoare;

Ambițiile comunei Gorbănești de a deveni o localitate modernă, demnă de cel de al treilea mileniu nu se opresc însă aici. Lista proiectelor în desfășurare, care înseamnă tot atâtea trepte urcate spre modernitate, este destul de amplă.

La fel de semnificative sau poate chiar mai importante decât schimbările pe plan material sunt modificările produse în mentalitățile locuitorilor comunei. Participând la acțiunile de consultare, la adunările cetățenești, la ședințele de instruire sau la manifestările culturale organizate, locuitorii comunei Gorbănești se manifestă responsabil, dovedesc preocupare față de propășirea localității lor, își dovedesc lor înșiși, dar și celor din jur, că ei sunt cei care hotărăsc destinul comunei.

Un rol deosebit în crearea noilor mentalități, în răspândirea trăsăturilor noului, îl are din nou, ca întotdeauna, școala. Detalierea cât și lista generală a proiectelor viitoare, asupra cărora comunitatea locală Gorbănești s-a orientat pentru perioada 2021 – 2030, va fi expusă în partea finală a prezentei strategii de dezvoltare locală.

Suntem convinși că și prin propunerile de proiecte incluse în prezentul document strategic, comuna Gorbănești va reuși obținerea surselor de finanțare necesare, pentru că mai multe dintre obiectivele propuse, discutate și analizate, menite să dezvolte și ridice nivelul de trai al locuitorilor săi.

## Caractere fizico-geografice

- **Asezare geografica**
- **Relieful**
- **Soluri –Resursele pedologice si agrochimice**

### Județul Botoșani

#### **Așezare geografică**

Botoșani este un județ în nordul regiunii Moldova din România, ce face parte din regiunea de dezvoltare Nord-Est. Județul Botoșani, a cărei reședință de județ este municipiul Botoșani, are o suprafață de 4.986 kmp (13,5% din suprafața totală a regiunii Nord-Est) și are o populație stabilă de 412.626 de locuitori (12,5% din populația totală a regiunii), respectiv o populație cu domiciliul de 456.941 de locuitori (la 1 iulie 2015). Cuprinzand între limitele sale un teritoriu de 4986 km<sup>2</sup>, acoperind partea de nord a Podisului Moldovei, județul Botoșani ocupa locul 29 in Romania ca pondere in totalul teritoriului national fiind de 2,1%.

Este cel mai nordic județ al țării, cu cel mai nordic oraș – Darabani și cea mai nordică localitate – Horodiștea.

#### **Coordonate geografice:**

- paralela 47° 02' 16" N (Prăjeni);
- paralela 48° 06' 06" N (Horodiștea);
- meridianul 27° 02' 02" E (Dersca);
- meridianul 27° 02' 32" E (Pleșani-Călărași);

Geografic, județul Botoșani se învecinează :

- la nord cu Ucraina
- la est cu Republica Moldova
- la vest cu județul Suceava
- la sud cu județul Iași

Prin urmare, județul Botoșani are o poziție geografică strategică, fiind parte a graniței de est, terestre și fluviale (râul Prut), a Uniunii Europene.

De asemenea, vecinătatea cu cele două țări din afara Uniunii Europene deschide oportunitățile pentru cooperarea teritorială cu acestea, în perspectiva apropierii lor de structurile europene.

În județul Botoșani sunt cuprinse 78 Unitati Administrativ Teritoriale (UAT), în componența cărora intra 2 municipii, 5 orașe, 71 comune și 343 de sate componente ale acestora.



Foto: Județul Botoșani – Sursa : Wikipedia

## Relief

Relieful județului Botoșani aparține la două mari unități ale Podisului Moldovei: *Podisul Sucevei* în vest (cca 21 %) și *Campiei Moldovei* în restul teritoriului (cca 79 %). În ansamblu, relieful se prezintă sub forma unor dealuri și culmi înalte în vest și nord-vest cu altitudini medii în jur de 400 m, și sub forma unei câmpii colinare cu altitudini medii de 150 m în rest.

Trasaturile generale ale reliefului, întregite de numeroasele aspecte particulare locale permite diferențierea în cadrul teritoriului județului a următoarelor unități și subunități geomorfologice:

**Podișul Sucevei** - ocupă partea de vest și nord-vest a teritoriului și este reprezentat prin două subunități: Culmea Siretului și Culoarul Siretului.

Culmea Siretului (sau Culmea Bour - Dealul Mare) este reprezentată printr-o succesiune de dealuri înalte (peste 400 - 500 m), dealuri joase (300 - 400 m) și însecuri (200 - 300 m), fragmentate dinspre vest de afluenți scurți ai Siretului, iar dinspre est de afluenții Jijiei.

Prezența rocilor mai dure (calcare și gresii) a favorizat dezvoltarea de platouri structurale și cuestas cu orientare vestică și nord-vestică, cele din urmă afectate de degradări. În cadrul sau se disting următoarele subdiviziuni:

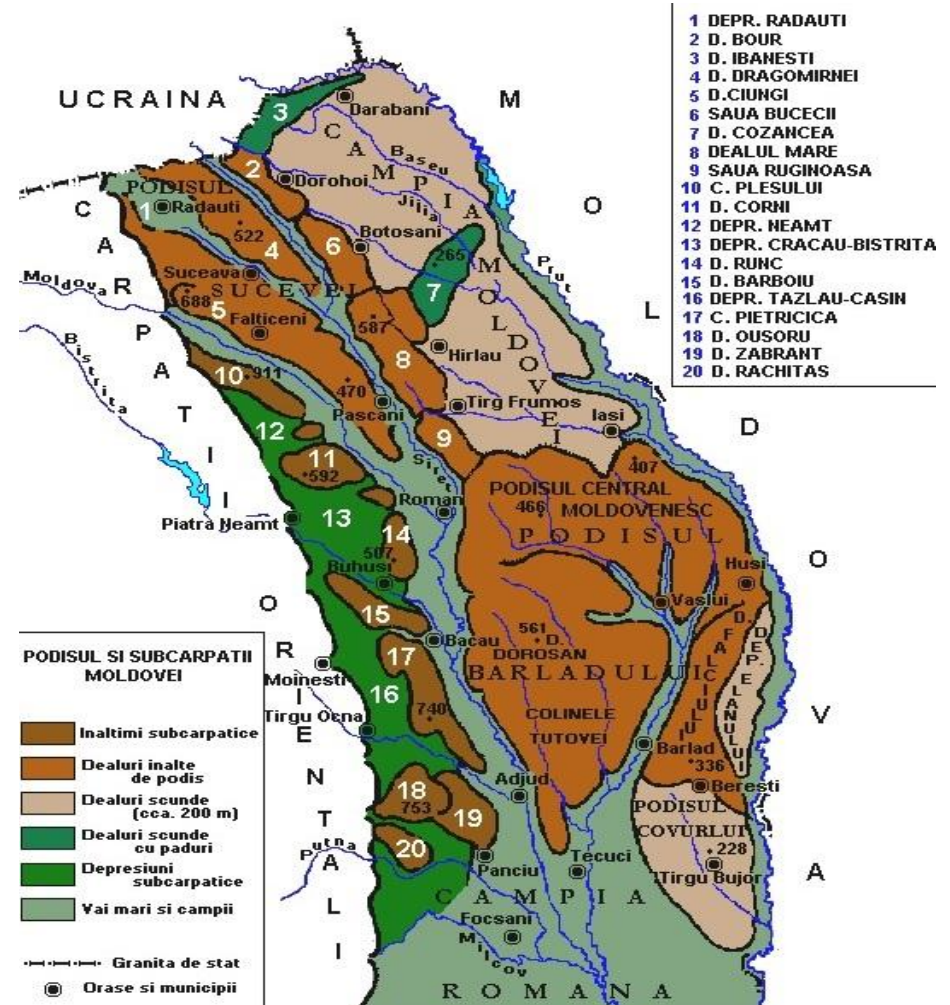


Foto: Podisul si subcarpatii Moldovei- Sursa: Wikipedia

Dealurile Ibanestilor, Masivul Bour - Hapai, Săua Dersca - Lozna, Dealurile Bucecea, Masivul Dealul - Mare și Culoarul Siretului.

**Campia Moldovei** - ocupa cea mai mare parte a teritoriului județului, fiind mai joasă cu 100 - 300 m decât culmea din vest. Este o zonă de coline, dealuri și platouri cu altitudini medii în jur de 200 m, sculptate în roci moi (argile, marne, nisipuri) de către o rețea de văi largi cu lunci inundabile și versanți afectați de frecvente procese de degradare, în special alunecări de teren.

În cuprinsul județului au fost identificate două mari subunități ale Campiei Moldovei: Campia Jijiei superioare și a Băseului și Campia Jijiei inferioare și a Bahluiului:

- *Campia Jijia - Băseu* are în cuprinsul său următoarele subdiviziuni: Campia Săvenilor, Depresiunea Dorohoi - Botoșani, Culmile calcareoase Ripiceni - Stanca, Lunca Prutului și Campia Jijia - Bahlui.

- *Campia Jijia - Bahlui* - se desfășoară la sud de linia Flămânzi - Chitoveni - Prisăcani - Hlipiceni - Rânghilești, având un relief de coline ce foarte rar depășesc 200 m, înălțimile medii fiind de 100 – 150 m. La limita vestică se diferențiază ca subunitate Depresiunea Frumusea - o zonă joasă cu forme domoale brazdată de văi, uneori mlăștinoase.

### ***Resursele de sol***

Fondul funciar al județului Botoșani în suprafața de 498.569 ha este constituit din 77,8% terenuri cu destinație agricolă, 11,5% păduri și terenuri forestiere, 2,8% terenuri cu ape, 3,9% terenuri neproductive, 4,0% circulații și construcții. Terenurile agricole sunt constituite din terenuri arabile (58,5%), pășuni și fânețe (17,9%), terenuri viticole și pomicele (1,4%).

Suportul acestui fond funciar și agricol este format dintr-o gamă variată de soluri, ca o consecință a diversității condițiilor de relief, climă, ape, vegetație.

*Principalele tipuri de sol din teritoriul județului sunt:*

- *Cernoziomuri, tipice și de panta, local carbonatice și vertice, cu o răspandire relativ redusă sub forma unor benzi în lungul principalelor văi și pe unele interfluvii din zona câmpiei colinare (peste 41.000 ha);*
- *Cernoziomuri cambice, tipice, de panta, argiloiluviale, vertice, cu o largă răspandire în zona câmpiei colinare, pe versanți și interfluvii, ocupând peste 121.000 ha;*
- *Soluri cenușii, tipice și de panta, local cu cernoziomuri argiloiluviale și soluri cernoziomoide, ocupă suprafețe de peste 47.100 ha în partea de nord și vest a teritoriului, ca și în zona colinară Copalau - Cozancea – Guranda;*
- *Soluri brune luvice, tipice, erodate, local cu luvisoluri albice, întâlnite în zona dealurilor înalte din vest, nord-vest și sud-est, ca și în zona colinară Copalau - Cozancea, ocupând peste 25.500 ha;*
- *Luvisoluri albice, cu apariții insulare în nord-vest și sud-est pe înalțimile mari;*
- *Lacovisti și lacovisti salinizate, întâlnite în principal în luncile Jijiei și Baseului, Miletinului, Corogei, dar și pe unii versanți în combinație cu cernoziomurile de panta, ocupând peste 5.000 ha;*
- *Soloneturi și solonceacuri (saraturi), se întâlnesc insular în luncile Baseului și Jijiei sau pe unii versanți în combinație cu alte soluri de panta și de lunca, ocupând cca. 8.000 ha;*
- *Regosoluri și erodisoluri, răspandite în principal pe versanții cuestasiformi și pe cei afectați de eroziuni și alunecări intense, ocupând peste 4.200 ha;*
- *Aluviuni și soluri aluviale, local cu saraturi și cernoziomuri de lunca, întâlnite în luncile raurilor și ale afluenților secundari, pe o suprafață de peste 47.000 ha;*
- *Soluri turboase, ocupă un areal restrâns pe valea Bahnei;*

Exceptând zonele acoperite cu păduri, construcții, ape, majoritatea *fondului pedologic* este folosit în agricultură, terenurile agricole detinând o suprafață de 387.796 ha.

Din punct de vedere al potențialului lor natural de fertilitate, solurile pot fi grupate în următoarele categorii:

- *Soluri cu potential ridicat de fertilitate*, in care se includ toate categoriile de cernoziomuri si unele soluri aluviale, atunci cand nu sunt afectate de factori limitativi (eroziuni, alunecari, saraturi etc.). Acestea se preteaza pentru diverse utilizari agricole, dar in principal sunt favorabile culturilor cerealiere si plante tehnice. Potentialul lor poate fi ridicat prin masuri ameliorative si agrotehnice: irigatii, combaterea eroziunii si excesului de umiditate, ingrasaminte minerale si organice in doze moderate.

- *Soluri cu potential moderat de fertilitate* sunt solurile cenusii si brune luvice, majoritatea solurilor aluviale, precum si cele slab-moderat erodate din prima categorie. Au o pretabilitate aproximativ egala pentru cereale, pajisti si culturi viti-pomicole, cu exceptia celor aluviale, apte pentru cereale, plante tehnice, legume si zarzavaturi, pajisti. Potentarea fertilitatii naturale prin masuri ameliorative complexe marestea gama pretabilitatii si fertilitatii.

- *Soluri cu potential scazut de fertilitate*, includ solurile erodate si slab evaluate (regosoluri si erodisoluri) cu pretabilitate limitata pentru pajisti, plantatii viti-pomicole si forestiere, apoi solurile brune si luvisoluri albice, pretabile pentru pajisti, plantatii pomicole, paduri si unele culturi (cartof, secara, plante furajere), lacovistile, pretabile pentru fanete si, in sfarsit, solurile saraturoase, cu fertilitate aproape nula. Pentru a aduce aceste soluri la un nivel corespunzator de fertilitate si productivitate sunt necesare masuri complexe si costisitoare.

Datorita secetei repetate cat si a folosirii nerationale a terenurilor arabile agricole, calitatea solurilor a scazut, astfel ca, in judetul Botoșani, se intalnesc urmatoarele aspecte defavorabile:

- *Eroziunea solului* afecteaza 40,6% din suprafata agricola totala. Solurile excesiv erodate (reprezentate de ravene ogase, cornise de desprindere) au o pondere de 2,2% din suprafata agricola. In ultimul timp degradarea solurilor prin eroziune s-a intensificat datorita destelenirii unor suprafete si a benzilor inierbate, amplasate pe versantii cu pante mari.

- *Alunecarile de teren* afecteaza 15 % din suprafata totala agricola, din care cele active 9,1%. Extinderea alunecarilor de teren in ultimii ani, se datoreaza lipsei unui program de imbunatatiri funciare, care prin lucrari de nivelare, drenaj, inierbare sau impadurire au rolul de a proteja aceste terenuri.

- *Excesul de umiditate* de natura freatica afecteaza 12,6% din solurile agricole. Lucrarile de desecare si drenaj executate inainte de 1989 pe o parte din aceste terenuri nu mai functioneaza decat partial sau sunt complet degradate.
- *Aciditatea solurilor* poate fi cauzata sau accentuata de tehnologii agricole inadecvate, cum este folosirea an de an a unor doze mari de ingrasaminte cu reactie fiziologica acida. Solurile cu reactie acida ocupa zone mari in partea vestica si nord-vestica a judetului. Solurile puternic-moderat acide se regasesc pe 5,9% din suprafata agricola totala. Exista un numar de 11 comune in care ponderea solurilor acide este mult mai mare decat media pe judet (de ex. Dersca, Vf. Campului, Corni, Vorona, Curtesti, Suharau, Cristinesti).
- *Solurile alcaline* (cu pH mai mare de 8,4) totalizeaza 4,7 % din suprafata studiata. In unele comune, ponderea solurilor alcalizate este mai mare decat media pe judet (peste 10% soluri alcalinizate): Vlasinesti, Stefanesti, Dangeni, Sulita, Cotusca, Gorbănești.
- In ceea ce priveste asigurarea *solurilor agricole cu humus*, conform datelor analitice rezulta ca 30% din acestea sunt slab si foarte slab asigurate cu humus. Cauza cea mai importanta a continutului scazut de humus consta in eroziunea moderata, puternica sau excesiva ce se constata pe versantii cu inclinare mare.
- *Azotul* reprezinta principalul element de nutritie implicat in procesele de crestere si dezvoltare a plantelor. Asigurarea slaba cu azot a fost constatata pe 25% din suprafata agricola totala. In conditiile geomorfologice ale judetului Botoșani, cu o pondere insemnata a terenurilor in panta, eroziunea afecteaza semnificativ atat rezerva de azot organic, cat si dinamica de durata a formelor minerale de azot din sol.
- Asigurarea foarte slaba si slaba cu *fosfor mobil* se regasesc pe 44% din suprafata studiata. Cercetarile agricole au stabilit ca au loc pierderi importante de recolta in cazul aprovizionarii slabe si mai ales foarte slabe a solurilor cu fosfor mobil. Ca urmare, acest deficit in fosfor reprezinta un factor limitativ important pentru productia agricola din judetul Botoșani.
- Asigurarea solurilor agricole cu *potasiu* este buna pe ansamblul judetului, numai 7% din solurile agricole sunt slab si mijlociu aprovizionate.

Starea agrochimică a terenurilor agricole, conform datelor OSPA Botoșani, se prezintă în următoarele condiții:

- Eroziune (de la slabă la excesivă) 104.273,26 ha;
- Alunecări (stabilizate, semistabilizate, active) 36.379,81 ha;
- Gleizare (de la slabă la excesivă) 72.764,71 ha;
- Pseudogleizare (de la slabă la excesivă) 6.555,07 ha;
- Inundabilitate 29.034,17 ha

Pot fi diferențiate pe teritoriul județului următoarele categorii de terenuri degradate:

- *Terenuri degradate prin eroziuni areolare* (de suprafață) - întâlnite pe toate suprafețele cu pante mai mari de 3°, fiind cu atât mai afectate cu cât panta este mai mare. Pe pantele de peste 5-6° solul este complet erodat, iar roca la zi favorizează formarea de saraturi, așa cum se întâmplă în bazinul Baseului și al afluentului sau Podriga. Eroziunea areolara este larg răspândită, suprafețe importante fiind întâlnite în nord și vest (comunele Suharau, Pomirla, Rădăuți-Prut, Vaculești, Leorda), în centru (comunele Cordăreni, Nicseni, Vlasinesti) și sud-est (Albești, Răușeni, Calarasi).

- *Terenuri degradate prin eroziuni torentiale* (ogăse, ravene, torenți) - întâlnite pe versanții cuestasiformi cu orientare nordică și vestică ai văilor principale și secundare. Suprafețe mari peste 100 ha afectate de ravenare și torentialitate sunt întâlnite în comunele Hiliseu-Horia, Sendriceni, Stăuceni, dar și în comunele Hudești, Viisoara, Dragușeni, Copalau, Frumusica, Vorona, Corni, teritoriile orașelor Dorohoi și Botoșani (suprafețe între 50 și 100 ha).

- *Terenuri degradate prin alunecări de teren* - întâlnite pe versanții cuestasiformi ai Jijiei, Sitnei, Miletinului, Baseului, Prutului, pe fruntea teraselor, pe versanții cu alternanțe de roci plastice, nisipuri, gresii, în bazinele superioare ale râurilor Sitna, Miletin, Baseu, etc. Suprafețe mai mari de 100 ha afectate de alunecări se întâlnesc în comunele Hiliseu-Horia, Dresca, Sendriceni, Vaculești, Ungureni, Rachiti, Stăuceni, Gorbănești, Lunca, Albești, Todireni, Răușeni, Calarasi, Santa Mare, Mitoc și în teritoriul orașului Săveni. Comunele cu suprafețe între 50 și 100 ha afectate de

alunecari sunt: Hudesti, Suharau, Leorda, Mihai Eminescu, Curtesti, Baluseni, Trusesti, Hanesti, Avrameni, Cotusca, la care se adauga si teritoriul orasului Botoșani.

- *Terenuri degradate prin exces de umiditate si local saraturi* - intalnite in luncile vailor principale si secundare. Teritoriile administrative cu suprafete mari afectate (peste 100 ha) sunt: Saveni, Albesti, Dangenii, Manoleasa, Paltinis, Sendriceni, Todireni, Vaculesti, Varfu Campului, iar cele cu suprafete intre 50 si 100 ha sunt: Dobarceni, Gorbănești, Leorda, Rauseni, Suharau, Stauceni, Stefanesti.

**Resursele subsolului** sunt reprezentate de o serie de roci utile si substante minerale, legate de constitutia geologica a teritoriului, intre care mentionam:

- *Nisipuri silicioase* - intalnite in zona dintre Radauti - Prut si Miorcani si in zona Hudesti ;
- *Alba* - Suharau, exploatate prin puturi la Miorcani si Hudesti;
- *Flinturi* (bile si fragmente de silex) exploatate la Miorcani, odata cu nisipurile;
- *Nisipuri glauconitice* - prezente la Radauti - Prut – Crainiceni;
- *Nisipuri* - intalnite la Paltinis - cariera Esanca - la Manoleasa pe Prut, in apropiere de Dorohoi, in comuna Stinbieni;
- *Gipsuri* - intalnite in nord intre Crasnaleuca - Miorcani - Radauti-Prut - Horodistea - Cuzlau – Paltinis - Concesti - Hudesti - Suharau - Dersca, dar exploatate rentabil in zona Cuzlau – Paltinis;
- *Sulf* - identificat in teritoriul orasului Darabani si la Paltinis, precum si pe valea Podriga la cca. 2 km sud-vest de Darabani.;
- *Turba* - exploatata in zona Dersca - Lozna, pe valea Bahnei;
- *Calcare recifale* - intalnite intre Miorcani si Stanca si exploatate la Ripiceni, Miorcani, Stanca;
- *Gresii* - exploatate in carierele de la Ivancauti - Paltinis, Hudesti, Oneaga - Cristesti, dar prezente si pe teritoriul comunelor Concesti, Paltinis, Radauti - Prut, Tudora, Frumusica, Ibanesti s.a.;
- *Pietrisuri* - exploatate in lungul Prutului la Crasnaleuca, Baranca, Oroftiana, pe Jijia la Rauseni, pe Siret la Tudora, Corni, Varfu Campului, s.a.;

- *Argile bentonitice* - intalnite in zona localitatii Crasnaleuca;
- *Argile comune* - au o larga raspandire, exploatari mai importante fiind la Bajura-Cuzlau, Mitoc, zona Darabani, Iezar-Dorohoi, Albesti, Ungureni, Saveni, Botoșani, Suharau, Bucecea, Mihaileni, Ilorda, etc.;
- *Tufuri* - apar in zona Hudesti si la Cuzlau-Paltinis;

Pe baza studiilor pedologice și agrochimice executate pe teritoriul județului, au fost identificate:

**Tabelul nr .1-** Tipuri de soluri in judetul Botosani, anul 2015- Sursa: Oficiul Judetean Pentru Studii Pedologice Si Agrochimice Botosani / icpa.ro/botosani

<b><i>Specificarea</i></b>	<b><i>Suprafata (ha)</i></b>	<b><i>% din suprafata agricola</i></b>
Soluri afectate de eroziune moderată, puternică și excesivă, din care: -de adâncime	104,273 3,632	27,35 0,95
Soluri afectate de alunecări, din care: -active	36,380 27,408	9,54 6,30
Soluri cu textură fină (soluri grele)	240.566	63,09
Soluri salinizate și/sau alcalizate	63.098	16,54
Soluri acide	43,659	11,42
Soluri inundabile	29.034	7,62

De menționat că îndeosebi fenomenele de teren (eroziunea, alunecările, excesul de umiditate), dar și unele aspecte de chimism (starea de reacție , de aprovizionare cu elemente nutritive ș.a.) sunt fenomene dinamice.

## La nivelul Comunei Gorbănești intalnim urmatoarele caracteristici ale factorilor de mediu:

### Clima

Sub aspect climatic județul Botoșani se încadrează zonei de climă temperat continentală, cu veri călduroase și ierni reci. Fiind situat în partea de nord-est a țării, teritoriul județului Botoșani este supus influențelor climatice continentale ale Europei de Est și mai puțin celor ale Europei Centrale, deși majoritatea precipitațiilor sunt provocate de mase de aer care se deplasează din vestul și nord-vestul Europei. Vecinătatea cu marea câmpie Euro-Asiatică face clima județului Botoșani să se caracterizeze printr-un regim al temperaturii aerului și al precipitațiilor cu valori caracteristice climatului continental-excesiv.

Conform datelor furnizate de Centrul Meteorologic Zonal Moldova, în anul 2011, la stațiile meteo din județul Botoșani s-au înregistrat următoarele date:

**Tabelul nr .2-** Temperatura ambientală, precipitații atmosferice în anul 2011; Sursa: Direcția Regională de Statistică Botosani / botosani.insse.ro

Județ Botoșani	Temperatura ambientală (oC)			Precipitații atmosferice (l/an)
	Media anuală	Maxima anuală	Minima anuală	
Botoșani	9,9	33,8	-20,0	360,6
Stânca Ștefănești	10,2	34,0	-17,0	273,6
Darabani	9,3	32,2	-17,8	309,5

Localizată în județul Botoșani, **clima comunei Gorbănești** se încadrează în tipologia celei temperat-continentale, specifică județului în ansamblu, cu influențe climatice din estul continentului, caracterizată de veri călduroase și ierni geroase cu viscole și precipitații distribuite neregulat în timpul anului, datorită alternanței maselor de aer polar-maritim din nord-vestul Europei și celor temperat continentale de est și sud-est.

### **Regimul climato-meteorologic al comunei Gorbănești**

Regimul climato-meteorologic este caracterizat prin temperaturi medii anuale cuprinse între 8o - 9o C. Iarna se produc geruri puternice cu zăpadă puțină, în timp ce verile sunt secetoase, temperaturile ajungând uneori la +38°C, rezultând amplitudini termice mari. Vânturile dominante sunt reprezentate de vânturile din direcția nord și nord-vest în anotimpul rece, respectiv cele din sud-vest vara, cu o viteză medie de cca. 4 m/s (pe timpul iernii) fiind determinate de circulația generală a maselor de aer și de orientarea generală a reliefului. Iarna este caracteristic crivățul, un vânt geros care bate dinspre N-E spre S-V.

### **Regimul precipitațiilor în comuna Gorbănești**

Caracterul excesiv al climatului continental se manifestă cel mai pregnant în ceea ce privește regimul precipitațiilor, cu ierni sărace în zăpadă și veri secetoase. Datorită așezării comunei Gorbănești în regiunea extracarpatică cantitatea de precipitații variază între 450-500 mm/an ca urmare a acțiunii maselor de origine continentală de est, nord-est și nord. Cele mai multe precipitații cad în anotimpul cald, iar cele mai puține cad în anotimpul rece. În perioada rece a anului, cad precipitații sub formă de ninsoare, grosimea stratului de zăpadă căzut fiind de aproximativ 100 cm.

### **Principalele elemente climatice:**

*Radiatia solara* globala creste de la nord la sud, de la 114 la 117 kcal/cm<sup>2</sup> /an, cele mai scazute valori inregistrandu-se in intervalul decembrie - ianuarie, iar cele mai crescute in intervalul mai - iulie.

*Inghetul* se produce in medie toamna in 10-15 octombrie si primavara in 15 aprilie, numarul mediu al zilelor cu

inghet fiind de cca 120-130, scazand de la nord la sud. Cel mai timpuriu inghet s-a inregistrat toamna in jur de 17 septembrie, iar cel mai tarziu la 21-22 mai.

*Umezeala relativa a aerului* are valori medii anuale de peste 75% in nord si vest si intre 73-75% in restul teritoriului, cele mai mari medii lunare depasind 80 % iarna, iar cele mai mici coborand la 65 - 67% primavara si vara.

*Nebulozitatea* este direct influentata de temperatura si umezeala aerului, valoarea medie anuala fiind in jur de 6,0 zecimi, mai mare in vest, nord-vest si mai mica in est, sud-est.

*Vanturile* care bat pe teritoriul judetului se caracterizeaza prin diferente mari de directie si viteza, fiind determinate atat de circulatia generala a maselor de aer din aceasta parte a Podisului Moldovei, cat si de orientarea reliefului. Cea mai mare frecventa o au vanturile dinspre nord-vest (23,6 %), urmate de cele dinspre sud-est (18,7 %), considerate ca dominante. O frecventa medie anuala destul de semnificativa se inregistreaza si dinspre directia nord (10,7 %). Cele mai mici frecvente le au vanturile dinspre est (1,7 %) si vest (2,1 %). Calmul atmosferic are valori relativ ridicate (28,2 %), indicand conditii de adapost aerodinamic. *Viteza Vanturilor* a inregistrat valorile medii cele mai mari pe directiile dominante (3,8 m/s dinspre nordvest si 2,9 m/s dinspre sud-est), precum si pe directia nord (2,3 m/s). In timpul anului cele mai ridicate valori ale vitezei vantului s-au inregistrat primavara pe directiile dominante, depasind 4 m/s, in medie.

Distributia neuniforma a elementelor climatice mentionate in timp si spatiu, face posibila delimitarea in cadrul judetului a doua tipuri climatice:

- *climatul dealurilor inalte* din vest si culoarului Siretului, caracterizata prin temperaturi medii anuale mai mici de 8° C, precipitatii peste 550-600 mm in medie pe an, insolatie moderata sub 2000 ore anual favorabila dezvoltarii padurii de foioase si culturilor agricole cu perioada scurta de vegetatie.

- *climatul dealurilor joase*, corespunzatoare Campiei Moldovei, de unde face parte si *comuna Gorbănești* cu temperaturi medii anuale intre 8° si 9° C sau chiar usor peste 9° C, precipitatii intre 450 si 550 mm in medie pe an, insolatie peste 2000 ore anual favorabila in general oricaror culturi agricole.

## Flora, faună, soluri

### Flora

Teritoriul comunei Gorbănești se încadrează în zona silvostepă. Această zonă de silvostepă corespunde câmpiei colinare și este alcătuită din pajiști și pâlcuri de pădure (șleauri de silvostepă). Cea mai mare parte a terenurilor comunale au fost defrișate sau deșțelenite în scopul extinderii culturilor agricole și habitatului, astfel încât, pajiștile ocupă locul fostelor păduri. Pajiștile sunt formate din colilie, păiuș, negară, firuță, iarba bărboasă, pir, alior, peliniță etc. Pădurile din silvostepă ocupă areale discontinui, fiind constituite în special din specii de goruni, stejar sau de goruni în asociație cu fag, cărora li se mai adaugă făgete de deal.



*Foto: Plante din flora locală (alior, sunatoare, gorun)- Sursa: Wikipedia*

**Fauna** de pe teritoriul comunei Gorbănești nu este foarte bogată, existând puține specii de mamifere, reptile, amfibieni și nevertebrate. Fauna este caracteristică zonelor silvostepă și este reprezentată în special de rozătoare și mamifere mici (popândăul și hârciogul, șoareci de câmp, iepuri de câmp, veverițe etc.) și, rar, se întâlnesc mistreți, căprioare. Se adaugă o varietate de păsări precum cinteza, ciocănitoarea, păsări de apă și reptile mici.



*Foto: Specii din fauna locala( iepurele de camp, cinteza, hârciogul)-Sursa: Wikipedia*

## **Solurile**

Solul este un sistem complex, situat la suprafața scoarței terestre, *format dintr-o parte minerală, o parte organică, aer și apă*, sistem înzestrat cu o proprietate intrinsecă denumită *fertilitate*. Această proprietate a solului este deosebit de importantă, deoarece *oferă plantelor substanțe nutritive într-o formă accesibilă și asimilabilă*.

*Procesul de formare (geneza) a solului se numește pedogeneză și are o coordonată foarte importantă, timpul (în sensul că se formează în timp, uneori îndelungat).*

*Principalele procese pedogenetice sunt: formarea scoarței de alterare (prin dezagregare și alterare chimică), diferențierea unor orizonturi și formarea humusului (cu o importantă componentă organică).*

În formarea solurilor intervin mai mulți factori (cum ar fi clima, rocile, relieful, microorganismele, vegetația, omul și timpul) care, prin combinarea lor, generează mai multe tipuri de soluri.

Tipurile de soluri se reflectă și sunt indentificabile prin ceea ce se numește profilul de sol, cuprinzând orizonturile solurilor și caracteristicile lor.

*Proprietățile principale ale solului sunt fertilitatea (care poate fi naturală sau artificială, datorată agrotehnicii), culoarea, textura, structura, premabilitatea (care permite trecerea apei), porozitatea (care permite acumularea apei) și reacția solului (pH). Solurile reprezintă un aspect deosebit de important pentru susținerea activităților agricole, cât și pentru dezvoltarea activităților economice în general. Suprafața totală a acestora, precum și structura tipurilor de sol reprezintă parametrii definatorii pentru analizarea potențialului de dezvoltare a unei localitati.*

**Solurile** reprezintă cel mai important element al potențialului natural de care dispune comuna Gorbănești deoarece oferă posibilitatea practicării agriculturii și mai ales, cultivării unei game variate de plante de cultură. Complexul de condiții bioclimatice, hidrologice și geomorfologice a determinat formarea unui înveliș pedologic mozaicat, în care predomină tipurile de soluri brune podzolite și argile calcaroase.

*Principalele tipuri de soluri in comuna Gorbănești:*

- Soluri cenușii tipice;
- Cernoziomuri levigate moderat;
- Cernoziomuri levigate slab;
- Soluri cenușii închise;
- Cernoziomuri levigate podzolite ;

*Caracteristici ale solului in comuna Gorbănești:*

- Solurile alcaline(cu pH mai mare de 8,4) ocupa peste 10% din suprafata;
- Terenurile degradate prin alunecari de teren ocupa o suprafata mai mare de 100 ha;
- Terenurile degradate prin exces de umiditate si local saraturi ocupa o suprafata intre 50 si 100 h;

Gradul de fertilitate a solului este favorabil culturilor agricole: vegetale, furajere dar și viticulturii și pomiculturii.



*Foto: Tipuri de soluri in com. Gorbănești*

*Sursa: Wikipedia*

Suprafața agricolă și efectivele de animale din localitatea Gorbănești, conform datelor puse la dispoziție de către Primăria comunei, se prezintă astfel:

**Suprafața totală a exploatațiilor(hectare), localitatea Gorbănești:**

*Tabelul nr. 3 – Suprafata exploatatilor*

<b>Localitatea</b>	<b>TOTAL</b>
<b>Gorbănești</b>	8170 ha

**Suprafața agricolă utilizată și alte suprafețe(hectare), pe categorii de folosință, localitatea Gorbănești:**

*Tabelul nr. 4- Culturi și suprafețe cultivate, 2019*

<b>Localitatea</b>					<b>Suprafața agricolă utilizată</b>		
	Teren arabil	Grau	Porumb	Soia	Floarea Soarelui	Rapita	Culturi legume
<b>Gorbănești</b>	4690 ha	74	348	284	526	60	41

**Efective de animale(capete)pe specii, localitatea Gorbănești, la sfârșitul anului 2019**

*Tabelul nr. 5- efective de animale, 2019*

Localitatea	Specii de animale					
	Bovine	Ovine+ Caprine	Porcine	Păsări	Cabaline	Familii de albine
<b>Gorbănești</b>	1480	5340	680	11200	110	600

**Ca si concluzii a primei parti de analiza a comunei Gorbănești, a incadrării in spatiu si timp a acesteia cat si a realizărilor de pana la acest moment, putem spune ca localitatea are o infrastructura tehnico-edilitara buna, cu numeroase investitii atrase si puse in aplicare. Totodata, prin supafata agricola insemnata, putem afirma ca localitatea are un important caracter agricol, suprafete insemnate fiind destinate culturilor mari. Localitatea Gorbănești este astfel, reprezentativa in cadrul judetului Botoșani, reusind prin resurse proprii dar si cu sprijun de la nivelul judetului, sa ridice nivelul de trai al cetatenilor sai.**

## Resurse primare și secundare

### Resursele naturale

Pe teritoriul comunei Gorbănești nu au fost identificate resurse ale subsolului care să fie de interes economic însă suprafața agricolă și pădurea, reprezintă resurse esențiale în dezvoltarea și funcționarea comunității. Din totalul de aproximativ 4690 ha de teren arabil deținute de comuna Gorbănești, rezultă cantități importante de cereale și plante tehnice.

### Fondul funciar

Cu o suprafață totală de 8170 ha, doar 5.76% (471 ha) reprezintă suprafața intravilană, însă terenul agricol ocupă un procent semnificativ, 6692 de peste 81.88% din totalul suprafeței fondului funciar din comuna Gorbănești.

### Fondul forestier

Pe teritoriul comunei Gorbănești există 552 ha de pădure. În acest sens, pentru a combate gradul de erodare a solurilor și a malurilor râului și pâraielor este necesară implementarea unor măsuri de împădurire a zonelor degradate.

### Resurse antropice

Resursele antropice sunt produsul eforturilor tehnice, culturale și economice ale unei comunități iar gradul de dezvoltare a infrastructurii (tehnico-edilitară, drumuri, locuințe, sanitar, etc.) și calitatea vieții locuitorilor reflectă nivelul dezvoltării locale.

Luând în considerare numărul de locuitori și suprafața deținută, Regiunea Nord-Est reprezintă cea mai mare regiune de dezvoltare a României, însă ea se situează pe ultimul loc în raport cu nivelul de dezvoltare.

- Infrastructura comunei Gorbănești este reprezentată de drumul național DN 29D (Botoșani, Stefanesti – Iasi), drumul comunal DC 28 și drumul comunal DC 23B. Reteaua stradală a comunei Gorbănești este formată dintr-un total de 72 km, care prezintă anumite probleme legate de starea drumurilor comunale, a trotuarelor sau de siguranța rutieră.

- La sfârșitul anului 2020, fondul locativ din comuna Gorbănești era reprezentat de un număr de 1435 locuințe, iar suprafața intravilană a comunei fiind de 471 ha .
- În prezent în comuna Gorbănești nu există o rețea de furnizare a gazelor naturale.
- Rețeaua de telefonie nu este realizată în totalitate din fibră optică.
- Comuna Gorbănești este electrificată în totalitate, în prezent nu există nici o gospodărie neracordată la rețeaua de curent electric, lungimea totală a rețelei electrice fiind de 47.4 km. Iluminatul public stradal este realizat integral cu surse de lumină tip LED.
- Pe teritoriul comunei se găsesc două antene GSM, dintre care: una Orange și una Digi, ambele situate pe teren extravilan.
- Recepționarea posturilor TV se realizează prin antene satelit.
- Comuna dispune de servicii bancare, prin prezența unui punct de lucru al Bancii Cooperatiste Rascoala.
- Numărul căminelor culturale existente în comună : unu, situat în localitatea Vanatori, comuna Gorbănești.
- În ziua de sâmbătă în satul Gorbănești are loc un târg local.
- Transportul public în comun către localitățile urbane apropiate este asigurat de compania S.C. LYK S.R.L
- La nivelul comunei funcționează și ateliere de rotărie, tâmplărie, prese de ulei, mori de porumb și secții de producție pentru confecționarea boltarilor, bordurilor, tuburilor pentru podete și fantani.
- Pe raza satului Siliscani, la 3 km de centrul de comuna Gorbănești se află și o benzinărie, "Lival Import Export".
- Asistența medicală este asigurată de un cabinet medical individual unde își desfășoară activitatea 1 medic și un asistent medical. Există și un dispensar veterinar, în cadrul cărui se află și o farmacie veterinară, unde își desfășoară activitatea 1 medic veterinar și 1 tehnician veterinar.
- De asemenea, comunitatea locală beneficiază de servicii postale.



*Foto: Moara din comuna(stanga) si benzinaria din satul Siliscani(dreapta)- Sursa: Imagini puse la dispozitie de primarie*

Referitor la mediul de afaceri local, potrivit Oficiului Național al Registrului Comerțului (ONRC), numărul agenților economici înregistrați la nivelul comunei Gorbănești în anul 2020 este de 141 unități comerciale, reprezentând 0,52% din totalul agenților economici din Județul Botoșani .

Cifra de afaceri înregistrată de agenții economici din comuna Gorbănești la finalul anului 2020 a fost de 2,1 milioane lei (480.345 euro), reprezentând 0,03% din cifra de afaceri din Județul Botoșani.

## **Resurse energetice**

Conform „Studiului privind evaluarea potențialului energetic actual al surselor regenerabile de energie în România (solar, vânt, biomasă, microhidro, geotermie), identificarea celor mai bune locații pentru dezvoltarea investițiilor în producerea de energie electrică neconvențională” publicat de Ministerul Economiei, Comerțului și Mediului de Afaceri în 2010, regiunea Nord-Est deține un potențial ridicat în vederea producerii energiei solare, energiei eoliene, biomasă și hidroenergetică.

Poziționarea comunei Gorbănești în N-E țării îi conferă acesteia posibilitatea exploatării mai multor tipuri de energie regenerabilă, respectiv energia eoliană și energia solară.

Din cauza efectelor negative asupra mediului înconjurător provocate de utilizarea necontrolată a resurselor naturale, la nivel global se încearcă implementarea unei politici comune privind utilizarea resurselor de energie regenerabile. Energia solară este o alternativă la sursele tradiționale de energie deoarece este gratuită, ecologică, nu emite noxe, nu produce reziduuri, este inepuizabilă și nu implică instalații de prelucrare sau transport a resurselor. În zonele întinse unde radiațiile soarelui cad direct pe suprafața pământului se pot instala panouri fotovoltaice pentru producerea de energie electrică.

Având în vedere că sectorul economic principal în comuna Gorbănești, este cel agricol, biomasa reprezentată de partea biodegradabilă a produselor, deșeurilor și reziduurilor din agricultură este o sursă regenerabilă ce prezintă potențial de dezvoltare.

## Demografie

- Situația demografică și indicatori reprezentativi**

Conform recensământului efectuat în 2011, populația comunei Gorbănești este de 3.434 de locuitori, în scădere față de recensământul anterior din 2002, când se înregistraseră 3.598 de locuitori.

Majoritatea locuitorilor sunt români (98,05%). Pentru 1,95% din populație, apartenența etnică nu este cunoscută. Din punct de vedere confesional, majoritatea locuitorilor sunt ortodocși (88,64%), cu o minoritate de penticostali (8,3%). Pentru 1,95% din populație, nu este cunoscută apartenența confesională.

### Evoluția numărului de locuitori ai comunei Gorbănești:

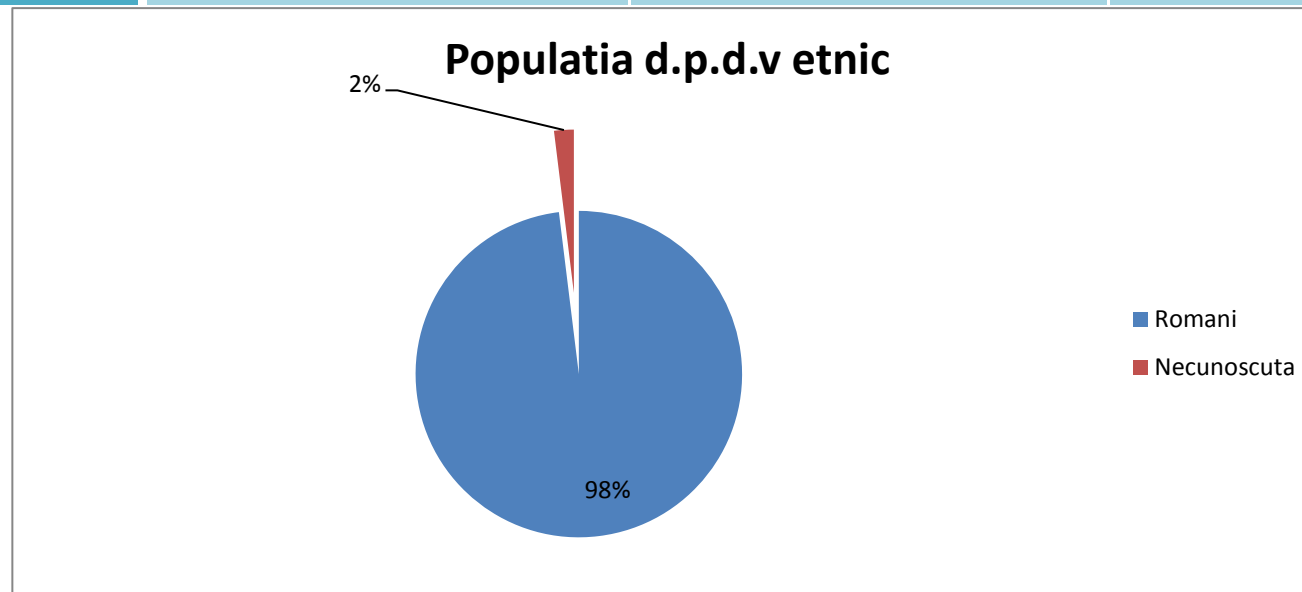
*Tabelul nr .6- Populatia, la ultimele doua recensaminte- Sursa: Directia Regională de Statistică Botosani /Botosani.insse.ro*

Nr.Crt.	Denumire	2002	2011
1.	Populația totală	3.598	3.434

La recensământul din toamna anului 2011, datele statistice ale comunei Gorbănești, din punct de vedere etnic se prezintă conform datelor de mai jos:

**Tabelul nr. 7-** Populația, d.p.d.v. etnic la nivelul anului 2011- Sursa: Direcția Regională de Statistică Botoșani /Botoșani.insse.ro

Nr. Crt.	Gorbănești–Total 2011	Români	Necunoscută
1.	3434	3367	67

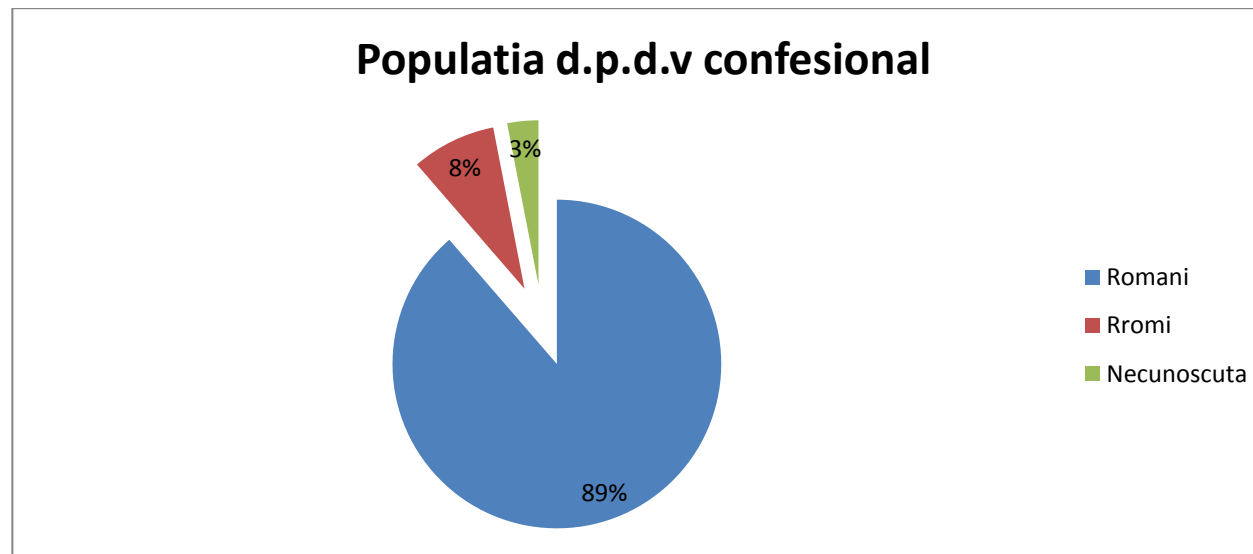


Structura populației, procentual, d.p.d.v. etnic; Sursa: Direcția județeană de statistică Botoșani /Botoșani.insse.ro

### Structura populației d.p.d.v. confesional

**Tabelul nr. 8-** Populația, d.p.d.v. confesional la nivelul anului 2011- Sursa: Direcția Regională de Statistică Botosani /Botosani.insse.ro

Comuna Gorbănești	RELIGIA		
	Ortodoxa	Penticostala	Alta etnie
Populația stabilă totală - 3434	3044	285	105



**Fig. 3-** Structura populației, procentual, d.p.d.v. confesional; Sursa: Direcția județeană de statistică Botosani /Botosani.insse.ro

### **Populația și densitatea populației – Regiunea Nord-Est / Județul Botoșani:**

Populația județului Botoșani, după domiciliu, la data de 01.07.2015 a fost de 456.941 locuitori. Raportată la suprafața județului de 4.986 <sup>2</sup>, se obține o densitate de 83 loc/km<sup>2</sup>.

	Număr total persoane în anul 2019	Suprafață (km <sup>2</sup> )	Densitate (loc/km <sup>2</sup> )
Total	456.941	4.986	83
Masculin	226.703		
Feminin	230.238		

**Tabelul nr. 9-**Populația județului Botosani, după domiciliu; Sursa: Directia Regională de Statistică Botosani /Botosani.insse.ro

Conform celor mai noi date INSSE Botosani, populatia comunei Gorbănești, numara la data de 1 ianuarie 2020, 3428 locuitori, in scadere fata de ultimul recensamant oficial, desfasurat in toamna anului 2011.

Astfel, populatia curenta a localitatii studiate, a scazut cu aproximativ 0.17% din 2011 pana in prezent. La baza scaderii demografice a populatiei din mediul rural stau migratia tinerilor catre zone mult mai dezvoltate d.p.d.v. economic si sporul natural negativ, care se inregistreaza in majoritatea judetelor tarii.

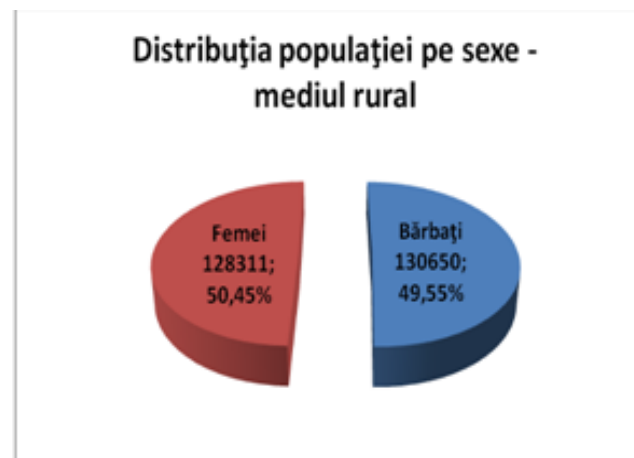
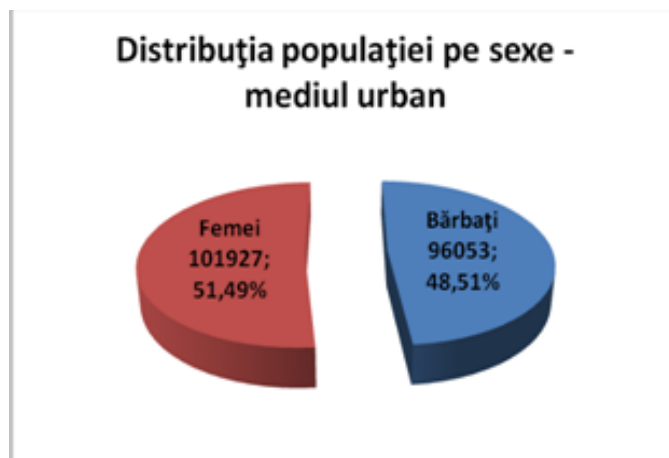
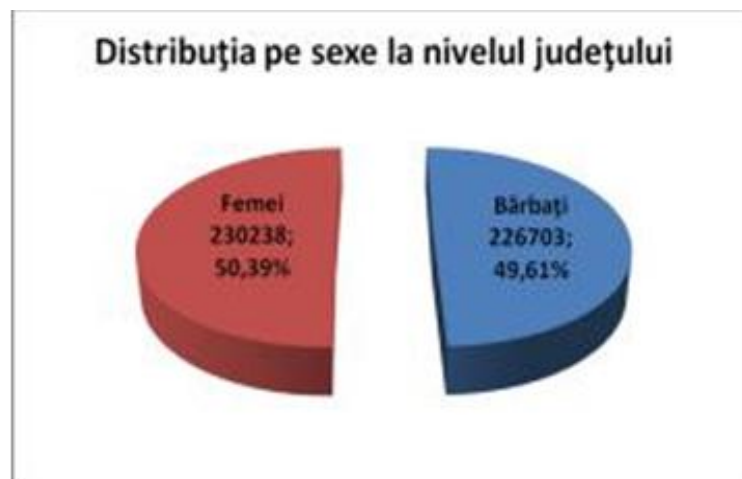
In absenta unor masuri guvernamentale care sa stimuleze natalitatea si sa sprijine familia ca celula de baza a societatii, comunele si satele Romaniei vor continua sa scada populational.

### **Distribuția populației pe sexe în anul 2015, Jud. Botoșani:**

Distribuția pe sexe a populației din județul Botoșani este echilibrată: 49,61% din locuitori fiind de sex masculin și 50,39% de sex feminin, respectiv 226.703 persoane de sex masculin și 230.238 persoane de sex feminin.

*Tabelul nr. 10- Populația după domiciliu pe sexe și medii la 1 iulie, Botosani; Sursa: Directia Regională de Statistică Botosani /Botosani.insse.ro*

	Ambele sexe			Masculin			Feminin		
Județul	(număr persoane)			(număr persoane)			(număr persoane)		
Botoșani	TOTAL	Urban	Rural	TOTAL	Urban	Rural	TOTAL	Urban	Rural
1995	482755	184596	298159	239532	90532	149000	243223	94064	149159
2000	480810	184377	296433	238222	90215	148007	242588	94162	148426
2005	479809	207080	272729	237400	100922	136478	242409	106158	136251
2010	469724	203465	266259	232424	98850	133574	237300	104615	132685
2011	466701	202064	264637	231083	98147	132936	235618	103917	131701
2012	464590	201088	263502	230057	97620	132437	234533	103468	131065
2013	462581	200225	262356	229202	97154	132048	233379	103071	130308
2014	460065	199143	260922	228119	96634	131485	231946	102509	129437
2015	456941	197980	258961	226703	96053	130650	230238	101927	128311



**Fig. 4-** Populația după domiciliu pe sexe și medii la 1 iulie, Botosani; Sursa: Direcția Regională de Statistică Botosani /Botosani.insse.ro

### **Populația Județului Botoșani pe medii de rezidență (urban/rural) în anul 2015 :**

Repartizarea populației pe medii de rezidență influențează direct structura de ocupare a forței de muncă.

Astfel, în județul Botoșani, există o populație ocupată preponderent în sectorul primar (agricultură), sectoarele secundar și terțiar fiind dezvoltate în localitățile urbane amintite și, într-o măsură neglijabilă, în câteva localități rurale (Roma, Vorona, Trușești).

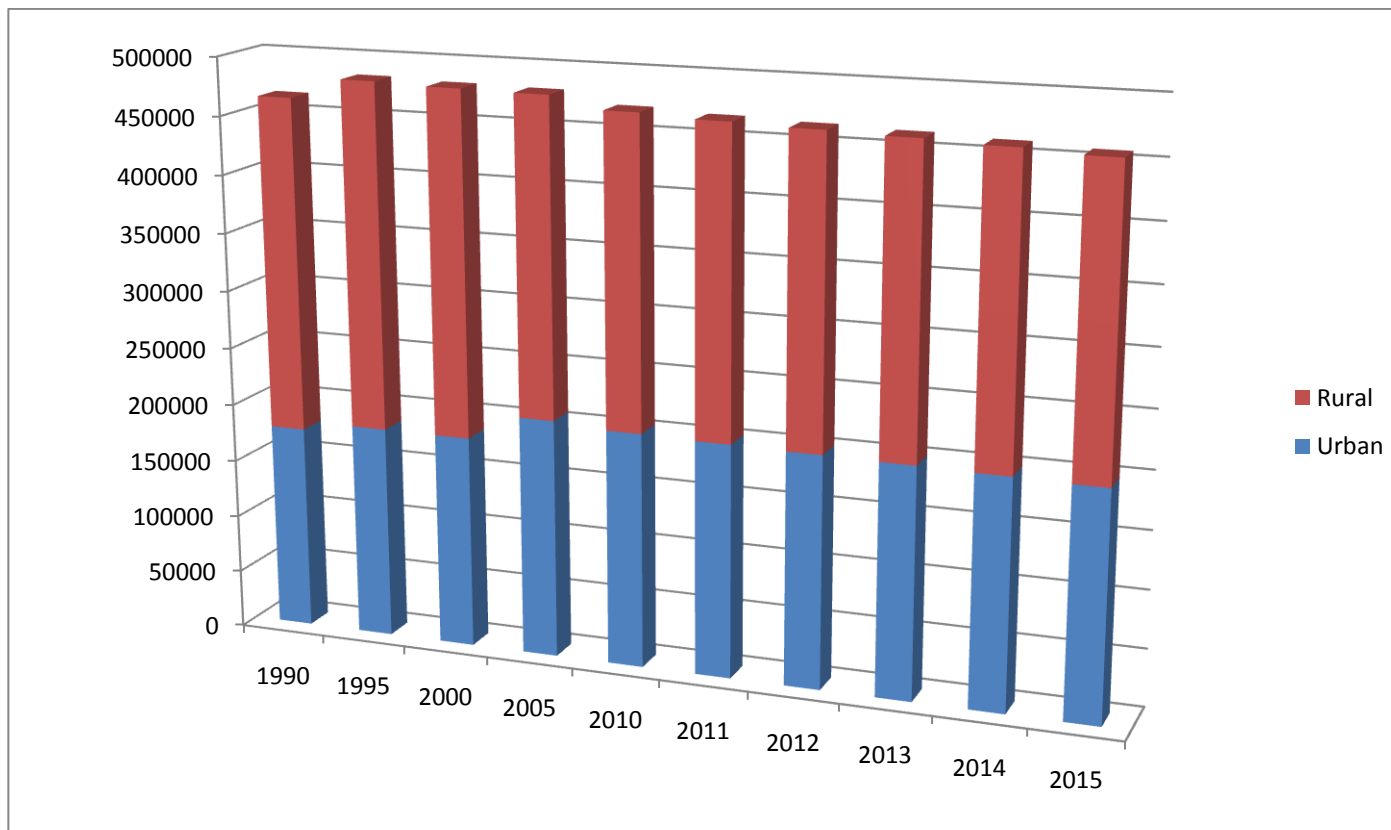
Ponderea populației urbane a înregistrat, în ansamblu, în intervalul de timp 1990-2015, o creștere de la 38,13% la 43,32%. Această creștere a ponderii populației urbane se datorează, în cea mai mare parte, faptului că în 2003 câteva comune au fost declarate orașe. (Sursa: INS)

### **Structura populației pe medii rezidențiale pe ani, Jud. Botoșani**

Anul	1990	1995	2000	2005	2010	2011	2012	2013	2014	2015
Urban	177267	184596	184377	207080	203465	202064	201088	200225	199143	197980
Rural	287572	298159	296433	272729	266259	264637	263502	262356	260922	258961

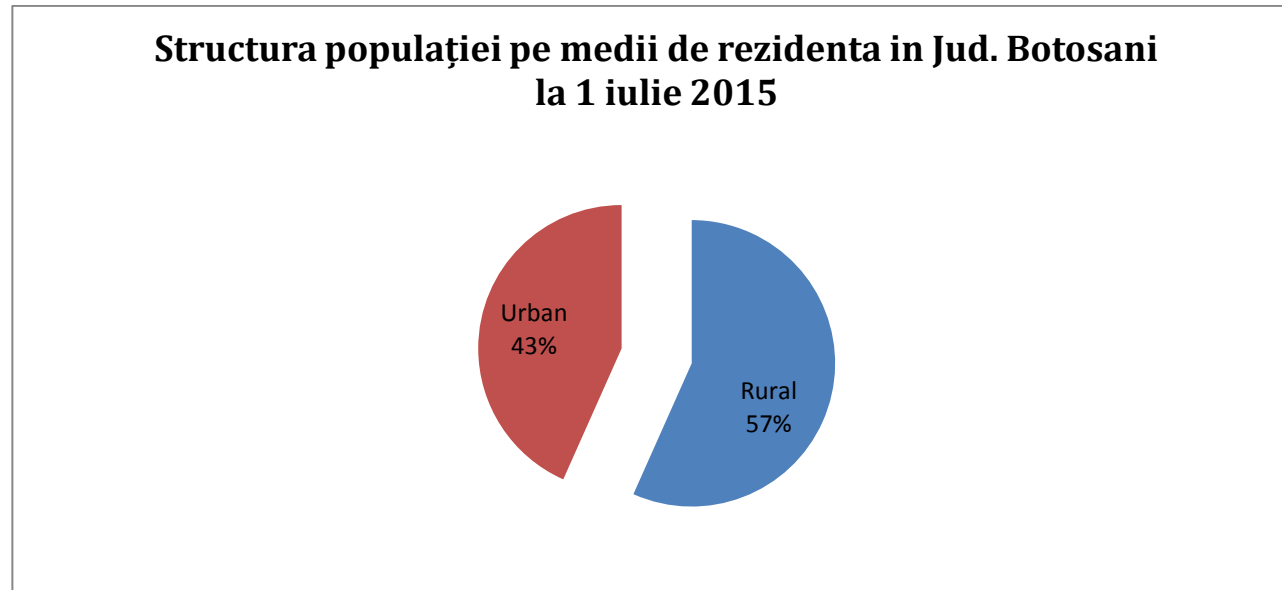
**Tabelul nr. 11-** Structura populației pe medii rezidențiale pe ani, Botosani; Sursa: Directia Regională de Statistică Botosani /Botosani.insse.ro

**Populația Județului Botoșani pe medii de rezidență (urban/rural), pe ani :**



**Fig. 5-** Structura populației pe medii rezidențiale pe ani, Botosani; Sursa: Direcția Regională de Statistică Botosani /Botosani.insse.ro

### Structura populației pe medii de rezidență (urban/rural)



**Fig. 6-** Structura populației pe medii rezidențiale (urban/rural), Botoșani; Sursa: Direcția Regională de Statistică Botoșani /Botoșani.insse.ro

Structura populației județului pe medii rezidențiale la 1 iulie 2015: 197980 dintre locuitori locuiau în mediul urban (43%) și 258961 locuitori în mediul rural (57%).

Populația în județul Botoșani este predominant rurală, aceasta fiind dominantă specifică regiunii N-E, dar diferită de repartitia la nivel național, unde populația este preponderent urbană.

## **DENSITATEA**

*Densitatea populației reprezintă numărul de persoane pe unitate de suprafață, măsurându-se în general în persoane pe kilometru pătrat, obținându-se prin împărțirea numărului de locuitori la suprafață în kilometri pătrați.*

### **Densitatea generală**

Densitatea generală pe teritoriul comunei Gorbănești este de 42.06 locuitori / km<sup>2</sup>. Prin comparație, densitatea la nivel de județ este de 83 loc locuitori / km<sup>2</sup> iar a României este de 84,96 locuitori / km<sup>2</sup>.

De-a lungul anilor, datorită schimbărilor în suprafața totală, dar și schimbării numărului de populație, densitatea s-a modificat și ea.

Conform celor mai recente date statistice de la INSSE Botoșani, la data de 1 ianuarie 2020, date intermediare, având în vedere timpul trecut de la ultimul recensământ, populația totală a comunei Gorbănești pe sexe, se prezintă astfel:

**Tabelul nr. 12** – Structura populației pe sexe, Gorbănești; Sursa: Direcția Regională de Statistică Botoșani /Botosani.insse.ro

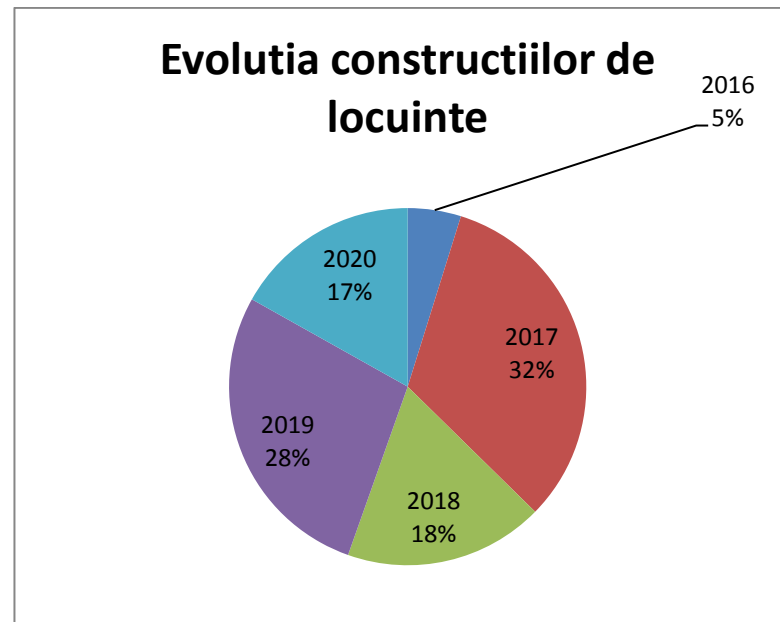
Nr. Crt.	Gorbănești–Total 2020	Masculin	Feminin
1.	3428	1228	2200

Raportat la cele mai recente date demografice, densitatea calculată a comunei Gorbănești, este de: 41.99 loc / km<sup>2</sup>.

Evoluția construcțiilor de locuințe în ultimii 5 ani, la nivelul comunei Gorbănești este următoarea:

**Tabelul nr. 13** – Evoluția construcțiilor de locuințe în comuna Gorbănești, Sursa: Primaria Gorbănești 2020 ;

<b>Evoluția construcțiilor de locuințe Comuna Gorbănești</b>		
<b>An</b>	<b>Numar locuințe</b>	<b>Locuințe construite în regie proprie</b>
<b>2016</b>	4	4
<b>2017</b>	27	27
<b>2018</b>	15	15
<b>2019</b>	23	23
<b>2020</b>	14	14



**Fig. 7** – Evolutia constructiilor de locuinte in comuna Gorbănești, Sursa: Primaria Gorbănești 2020;

Conform ultimelor date din anul 2020, in privinta constructiilor de locuinte, observam o usoara scadere a numarului acestora.

In prezent, comuna inregistreaza o usoara scadere in ceea ce priveste locuintele nou aparute, inasa o crestere a celor reabilite, ceea ce plaseaza localitatea studiata intr-un top favorabil la nivel de judet, in ceea ce priveste dezvoltarea sub aspect imobiliar.

Sursa finantarilor in ceea ce priveste conditiile de trai si imbunatatirea permanenta a acestora este reprezentata de fondurile obtinute de cetateni din surse proprii cat si de banii primiti de la cei plecati pentru a lucra in afara tarii.

Populația tânără a comunei Gorbănești, mai cuprindea în anul 2020: 91 de preșcolari și 321 școlari. Aceeași localitate, mai număra la ultimul recensământ, în jur de 180 persoane angajate, ceea ce ne indică faptul că 5.25% populația comunei este încă activă și înglobată într-o formă de activitate organizată, aducătoare de venituri.

Un aspect important îl constituie populația aptă de muncă (18-62 ani) la nivelul comunei Gorbănești și anume, 1817 persoane care reprezintă 53% din populația totală a comunei.

În cadrul comunei, conform datelor puse la dispoziție de autoritățile locale, 250 de persoane sunt înregistrate la forțele de muncă, 30 persoane primesc indemnizație de somaj (someri) și 60 de persoane sunt în căutarea unui loc de muncă.

Mai sunt de menționat aici, în cadrul analizei demografice, următoarele aspecte:

- ✓ Gospodării de rromi - 0
- ✓ Persoane varstnice fără sustinători legali și aflați în situație de risc social pe raza localității - 93
- ✓ Persoane adulte cu handicap de gr. I - 35
- ✓ Copii cu handicap pe raza localității - 13
- ✓ Asistenți personali pentru persoanele adulte cu handicap - 31

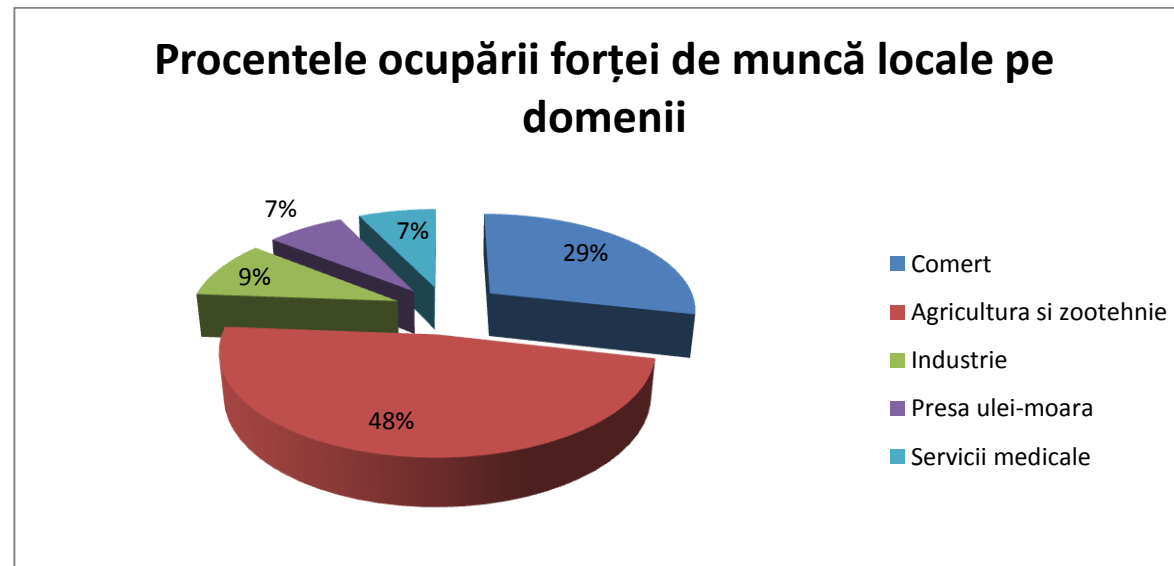
Deși populația școlară și preșcolară număra la acest moment 412 de persoane, reprezentând 12.02 % din totalul populației generale, perspectivele creșterii numerice a acestora sunt totuși pozitive în raport cu tendința națională de îmbătrânire a populației țării.

La nivelul anului 2020, datele obținute, ne indică un număr de 1442 gospodării / locuințe. La acest capitol, localitatea stă mai bine față de alte comune ale județului, numărul construcțiilor noi sau a imobilelor reabilitate fiind într-o ușoară scădere.

## Mișcări ale forței de muncă

Forța de muncă din comuna Gorbănești exercită în general mișcări pendulatorii zilnice. Sunt multe persoane ce fac naveta în localitățile și orașele învecinate. Multi dintre locuitorii comunei se ocupă cu activități ce țin de domeniul agro-zootehnic iar o altă parte sunt înglobați în activități ce țin de construcții, mărari și panificație, industrie, administrația publică, învățământ dar și diverse societăți comerciale locale.

Populația salariată a comunei Gorbănești, pe domenii de activitate în anul 2018 :



**Fig.8** - Salariați pe domenii de activitate, la nivelul anului 2020 ; Sursa: Direcția Regională de Statistică Botoșani /Botoșani.insse.ro

## Forța de muncă în județul Botoșani

**Principalii indicatori care caracterizeaza forta de munca civila** dupa participarea la activitatea economica, conform datelor furnizate de Institutul National de Statistica Botoșani (**Balanta Fortei de Munca la 1 Ianuarie 2018**), se prezinta astfel :

- *Resursele de munca* - 233,8 mii persoane;
- *Populatia ocupata civila* - 131,7 mii persoane;
- *Populatia in pregatire profesionala si alte categorii de populatie in varsta de munca* - 97,2 mii persoane;
- *Populatia activa civila* - 136,6 mii persoane;
- *Someri* -4,9 mii persoane

La sfarsitul lunii mai 2019, un număr total de **3.616** persoane sunt înscrise în evidențele AJOFM Botoșani, din care **1.584** femei. Din cele **3.616** persoane inregistrate, **704** persoane sunt șomeri indemnizati, iar **2.912** sunt persoane aflate in căutarea unui loc de muncă, inscrise in evidențele agenției fără a beneficia de drepturi bănești.

Analizand structura persoanelor indemnizate pe medii de provenienta situatia se prezinta astfel : din 704 șomeri indemnizați, un număr de 694 beneficiază de indemnizație urmare disponibilizarilor curente si colective de personal iar 10 persoane beneficiază de indemnizație de șomaj urmare absolvirii unei forme de învățământ.

Structura persoanelor in functie de forma de invatamant absolvita este urmatoarea :

**Tabelul nr. 13** – Structura persoanelor in functie de forma de invatamant absolvita, Sursa: Directia Regională de Statistică Botosani /Botosani.insse.ro

Total	-din care femei	Invatamant primar si fara studii, din care:		Fara studii		Invatamant gimnazial		Invatamant profesional/ arte/meserii		Invatamant liceal		Invatamant postliceal		Invatamant universitar	
		Total	-din care femei	Total	-din care femei	Total	-din care femei	Total	-din care femei	Total	-din care femei	Total	-din care femei	Total	-din care femei
3616	1584	1295	558	193	99	1072	511	589	175	502	245	43	29	115	66

Putem aprecia faptul ca ponderea cea mai mare este detinută de persoanele care au absolvit învățământ primar si fără studii 35,81% , urmata de persoanele care au absolvit invatamântul gimnazial 29,65%, persoane pentru care se aplica servicii integrate cu scopul absorbtiei pe piata muncii intr-un timp cat mai scurt, dar fara a avea posibilitatea de a accesa programe de formare profesionala sau de a accesa un loc de muncă pentru care se solicită calificare.

Analizând situația somerilor pe grupe de vârstă situația se prezintă astfel :

**Tabelul nr. 14** – Situația somerilor pe grupe de vârstă, Sursa: Directia Regională de Statistică Botosani /Botosani.insse.ro

Total	Sub 25 ani	25-29 ani	30-39 ani	40-49 ani	50-55 ani	Peste 55 ani
3616	223	142	564	1112	661	914

Putem aprecia faptul că ponderea cea mai mare este deținută de persoane cu vârste cuprinse între 40-49 ani 30,75% urmata de persoane cu vârsta peste 55 ani 25,28%.

## TIPURI TERITORIALE DE AȘEZĂRI

### **Mărimea demografică**

Din punct de vedere al mărimii demografice, după numărul de locuitori (3428 populație totală), comuna Gorbănești se încadrează în categoria localitatilor mijlocii din țara noastră. Localitatea este o comună cu opt sate componente, și anume Bătrânești, George Coșbuc, Gorbănești (reședința), Mihai Eminescu, Silișcani, Socrujeni, Vânători și Viforeni.

### **În raport cu relieful**

În comuna Gorbănești, relieful este format din dealuri și văi largi, orientate preponderent nord-sud. Localitatea se află poziționată în Câmpia Jijiei, respectiv partea de est a județului Botoșani.

### **Tipul funcțional**

Comuna Gorbănești, ca tip funcțional de așezare rurală face parte din categoria așezărilor în care activitatea principală o constituie creșterea animalelor și agricultura cu funcții predominant cerealiere-zootehnice.

Activități specifice zonei:

- Cultivarea cerealelor, plantelor furajere
- Creșterea oilor și vacilor de lapte

Agricultura constituie un domeniu de activitate vital pentru economia unei țări. În România, agricultura continuă să dețină un statut deosebit de important, deși parcurge cel mai profund proces de restructurare de proprietate și sistem de exploatare. A rămas una din ramurile prioritare ale producției materiale, cu atât mai mult cu cât progresul economic și social al lumii contemporane se află într-o strânsă corelație cu nivelul realizărilor din agricultură și nu

poate fi conceput în afara dezvoltării puternice a acestei ramuri de producție. Cu toate acestea, performanța sectorului agricol a înregistrat un nivel scăzut. Lipsa competitivității sectorului agricol este reflectată de productivitatea scăzută, de creșterea economică redusă, având în vedere că agricultura nu reușește să facă față competiției străine, în special celei din Uniunea Europeană. În aceste condiții agricultura ca ramură a economiei naționale, înregistrează un declin. Cu o suprafață de 6692 ha teren agricol, comuna Gorbănești dispune de un potențial substanțial de dezvoltare al sectorului agricol însă în vederea valorificării acestui potențial sunt necesare și oportune asocierile între micii agricultori, precum și accesarea de fonduri nerambursabile pentru modernizarea exploatațiilor agricole.

Conform Anuarului Statistic al județului Botoșani, suprafața arabila(4690 ha) în comuna Gorbănești reprezintă 57,41% din suprafața totală, din care, pășuni 1.857 ha, fânețe 255 ha, paduri 552 ha, 15 ha vii și pepiniere.

Deși comuna Gorbănești dispune de un mare potențial agricol, acesta nu este eficient exploatat, în condițiile în care suprafețele agricole sunt fragmentate, tinerii nu sunt interesați să rămână în comuna, iar persoanele vârstnice se află în imposibilitatea de a lucra pământul.

Societățile agricole care exploatează terenul agricol al comunei Gorbănești sunt în număr de 15, iar suprafața de teren agricol valorificată de acestea este de 350 ha, reprezentând reprezentând doar 5.23 % din totalul suprafeței agricole). Restul suprafeței agricole este fragmentată și utilizată în cadrul exploatațiilor de mici dimensiuni, având ca scop acoperirea nevoilor proprii de consum și pentru creșterea animalelor din gospodărie. În comuna Gorbănești există 12 specialiști agricoli, din care 2 în cadrul primăriei.

Pentru menținerea și valorificarea acestui avantaj este necesară îmbunătățirea calității și întreținerea corespunzătoare a acestor suprafețe (defrișarea de tufe, spini, fertilizarea acestora), precum și promovarea adecvată a acestei resurse.

## ATRACTIVITATEA ECONOMICĂ

***O viziune revitalizantă asupra dezvoltării locale prin crearea unui cadru favorabil antreprenoriatului, incluziune socială și un grad sporit de ocupare a forței de muncă, vor constitui fundamentul pentru reconstrucția economiei locale, care poate oferi cea mai bună combinație între mediul rural și cel urban.***

În vederea poziționării comunei Gorbănești ca piața de desfacere pentru produsele locale și generatoare de locuri de muncă, atractiv pentru locuitori, infrastructura reprezintă baza acestui proces de dezvoltare. Diferențele dintre mediul urban și cel rural din județul Botoșani sunt semnificative, iar o interconectare a nivelului de dezvoltare impun o aliniere a căilor de transport la standarde normale, care să confere un nivel ridicat de mobilitate a populației. O infrastructură modernă poate contribui pe de o parte la atragerea investitorilor în mediul rural iar pe de altă parte la atragerea populației din mediul urban spre cel rural.

Deși la nivel național aderarea României la Uniunea Europeană a însemnat și atragerea de fonduri pentru infrastructura spațiului rural, aceasta prezintă minusuri în multe din comunele României, fiind la un nivel sub european. Comuna Gorbănești, nu reprezintă o excepție din acest punct de vedere, beneficiind de o infrastructură parțial îmbunătățită față de cea a altor comune din județ. Situația comunei Gorbănești la momentul analizei prezentului document programatic, se prezintă astfel:

*Tabel nr. 15 -Infrastructura locala curenta; Sursa:Date puse la dispozitie de primaria Gorbănești*

CATEGORIE de INFRASTRUCTURĂ LOCALĂ	PROCENT ACOPERIRE
<b>Retea alimentare apă potabilă</b>	80%
<b>Retea canalizare ,stăție epurare și tratare ape reziduale</b>	0%
<b>Retea alimentare gaz metan</b>	0 %
<b>Serviciu de salubritate</b>	100%
<b>Electricitate</b>	100%
<b>Iluminatul public</b>	100%
<b>Retea de drumuri:asfaltate, pietruite, de pământ :</b>	asfaltat 30%    pietruit 70%    de pământ 0 %
<b>Internet</b>	70%

**Telefonie mobila**

70%

**Telefonie fixa**

70%

Daca ar trebui sa facem o scurta analiza a infrastructurii curente din comuna Gorbănești, putem spune ca localitatea dispune in mare parte de o infrastructura generala buna, dar si cu sectoare neacoperite ca si utilitate publica.

Reteaua de alimentare cu apa potabila in procent de 80% si electrificarea in proportie de 100%, sunt punctele forte ale localitatii.

Transportul în comună este asigurat de linii particulare de microbuze care fac legătura cu principalele localități și orase din apropiere.

Dupa cum se poate observa in analiza infrastructurii curente a localitatii Gorbănești, aceasta nu dispune de retea de gaz sau retea de canalizare.

Detalierea necesarului curent al infrastructurii comunei, se regaseste in partea finala a prezentului document, in sectiunea alocata portofoliului de proiecte.



*Foto: Drum catre centru sat Gorbănești(stanga) si drum catre sat Vanatori(dreapta)- Sursa: Imagini puse la dispozitie de primarie*

**Agenti economici locali**



Pentru a întregi imaginea comunei Gorbănești din punct de vedere economic, vom menționa câteva dintre întreprinzătorii locali. O comunitate are nevoie de investiții și investitori, are nevoie de inovație și ambiție, de deschidere spre nou, de încercare și reușită, în lungul drum al dezvoltării economice.

De ce sunt importanți investitorii și oamenii de afaceri locali? Ei bine, fără ei, fără aportul lor financiar, înglobarea forței de muncă de la nivel local, cât și taxele și impozitele care se duc atât către bugetul local cât și cel de stat, s-ar contabiliza într-un mare minus iar mult dorita autofinanțare bugetară și dezvoltare socio-economică, nu s-ar mai putea întâmpla.

Nr. crt	Denumire	Domeniu de activitate
1.	PATRAS. I. IOAN	COMERT
2.	S.C. ERICFARM S.R.L	FARMACIE UMANA
3.	GRĂDINARIU.E. IOAN I.I.	LUCRĂRI AGRICOLE
4.	FERMA DE CAPRE S.R.L.	CREȘTERE ANIMALE
5.	ENACHE C. VIOREL I.I.	LUCRARI AGRICOLE
6.	MELINTE D. SERGIU I.I.	AGRIGULTURA SI CREȘTEREA BOVINELOR

7.	ENESCU ROBERT P.F.A.	CRESTERA ALBINELOR
8.	HALUCA MIHAI VASILE P.F.A.	CRESTERA ALBINELOR
9.	SCUTELNICU CRISTINEL P.F.A.	AGRIGULTURA SI CRESTEREA BOVINELOR
10.	RUSBETON S.R.L.	CONFECTIONARE TUBURI, FANTANI
11.	RUSU ELENA I.I.	COMERT
12.	RUSU GHEORGHE VALERICA I.I.	CONFECTIONARE TUBURI, FANTANI
13.	ȘUHAN GABRIELA-PETRONELA P.F.A.	CRESTERA ALBINELOR
14.	COOPERATIVA DE CONSUM	COMERT
15.	NECULAI CONSTANTIN SORIN I.I.	COMERT
16.	AROMEX S.R.L.	MORARIT
17.	HALCAR S.R.L.	COMERT
18.	PALADE CONSTANTIN S.R.L.	CRESTEREA OILOR
19.	ZOOVET COOPERATIVA AGRICOLA	CRESTEREA ANIMALELOR
20.	TUDOR MEDICAL VETFARM S.R.L.	ACTIUNI SANITAR VETERINARE
21.	SAVICIUC OLTEA I.I.	COMERT
22.	MAGDA MED S.R.L.	CABINET MEDICAL
23.	UNGUREANU MARIA I.I.	COMERT
24.	MURARASU COSMIN I.I.	AGRICULTURA
25.	MURARASU CRISTINA LENUTA P.F.A.	AGRIGULTURA SI CRESTEREA BOVINELOR
26.	IACOB PETRONELA CARMEN I.F.	COMERT
27.	FABER PUBLISHING S.R.L.	AGRICULTURA
28.	BURUIANA ILIE I.I.	CRESTERA BOVINELR, AGRICULTURA
29.	PALTINUL INTERAX LOGISTICS S.R.L.	CONSULTANTA
30.	AGRIGRUP GORBĂNEȘTI COOPERATIVA AGRICOLA	AGRICULTURA
31.	COSMI OVIPIN S.R.L.	COMERT
32.	DIACONU SILVEA I.I.	COMERT
33.	FRUNZA PETRU I.F.	AGRICULTURA

34.	CRISTESCU PETRONICA I.I.	AGRICULTURA
35.	CIOABA IONUT I.F.	MORARIT
36.	POIANA RADU CLAUDIU I.I.	CONFECTIONARE TUBURI, FANTANI
37.	LUCA EUSEBIU P.F.A.	CRESTERA ALBINELOR
38.	HIDRAG DANIELA I.F.	CRESTERA ALBINELOR
39.	AGRIROMVAL PRESTARI S.R.L.	LUCRARI MECANICE
40.	BOGHIAN AURELIA "ALIN" MAGAZIN I.I.	COMERT
41.	HALUCA ALIN- FLORIN I.I.	CRESTEREA ANIMALELOR
42.	MELINTE ANGELA P.F.A.	COMERT
43.	ROMAN I.E. GHEORGHE I.I.	AGRICULTURA
44.	VIZITEU SIMONA P.F.A.	CRESTERA ALBINELOR

Comuna Gorbănești beneficiaza de prezenta pe teritoriul ei, a catorva agenti economici de dimensiuni medii, care acopera mai multe domenii de activitate precum: productia uleiurilor, agricultura sau zootehnie.

Societatile comerciale care isi desfasoara activitatea pe raza localitatii, inglobeaza forta de munca locala specializata, formata la locul de munca sau necalificata.

Tot sub aspect economic, localitatea prin reprezentantii de la nivel local, isi doreste atragerea de noi investitii si investitori care sa inglobeze cat mai multi localnici dintre cei considerati a fi o forta de munca apta si disponibila.

Tot aici este de mentionat deschiderea si sprijinul autoritatilor locale in dezvoltarea de noi afaceri in localitatea Gorbănești, care sa conduca la o buna dezvoltare a acesteia sub aspect socio-economic a cetatenilor comunei.

## Educație

**În perioada 2021-2030, comuna Gorbănești își propune și o îmbunătățire continuă și permanentă a domeniilor de referință din spațiul local precum: învățământ, sănătate, asistență socială cat și toate celelalte servicii publice de care depinde calitatea și standardul de viață al populației din mediul rural.**

*Cadrul strategic pentru educație si formare le-a permis țărilor UE să identifice patru obiective comune pentru a aborda aceste provocări până în 2020 dar si in perioada programatica 2021 -2027: realizarea obiectivelor programului de învățare pe tot parcursul vieții si ale programului privind mobilitatea, îmbunătăți rea calității si eficienței educatiei si formării, promovarea echității, coeziunii sociale si cetățeniei active, stimularea creativității si inovării, inclusiv a spiritului antreprenorial, la toate nivelurile de educație si de formare. Masura continua si pe actuala sesiune de dezvoltare strategica a educatiei la nivel european.*

*Fiecare țară din UE răspunde de sistemele sale de educație si formare, politica UE având rolul de a veni în sprijinul măsurilor luate la nivel național si de a ajuta la soluționarea provocărilor comune, cum ar fi îmbătrânirea populației, lipsa lucrătorilor calificați sau concurența mondială.*

*UE oferă o platformă de schimb de bune practici, colectând si difuzând informatii si statistici si furnizând consultanță si sprijin în favoarea reformelor educaționale.*

## **Context actual general în comuna Gorbănești:**

Formele sistemului de învățământ din comuna Gorbănești, cuprind următoarele categorii: prescolar, primar și gimnazial.

### **➤ Grădinițe:**

- ❖ *Grădinița cu Program Normal nr.1 sat Gorbănești, comuna Gorbănești;*
- ❖ *Grădinița cu Program Normal nr.2 sat Vânători, comuna Gorbănești;*

### **➤ Școli gimnaziale:**

- ❖ *Școala Primară nr.1 sat Batranesti, comuna Gorbănești;*
- ❖ *Școala Gimnazială nr.3 sat Socrujeni, comuna Gorbănești;*
- ❖ *Școala Gimnazială nr.1 sat Gorbănești, comuna Gorbănești;*
- ❖ *Școala Gimnazială nr.2 sat Vânători, comuna Gorbănești;*
- ❖ *Școala Primară nr.2 sat Silișcani, comuna Gorbănești;*
- ❖ *Școala Primară nr.3 sat George Coșbuc, comuna Gorbănești;*

*Școala, prin dascălii și elevii ei, se înscrie pe drumul celor mai bune tradiții ale formării profesionale și umane ce caracterizează învățământul românesc.*



*Foto: Institutii de invatamant din comuna Gorbănești –Imagini puse la dispozitie de Primărie*

La nivelul institutiilor educationale si de invatamant isi desfasoara activitatea 39 de cadre didactice ce ofera o pregatire la cele mai bune standarde educationale tinand cont si de contextul actual in care se desfasoara activitatea didactica.

## Cultura

În comuna Gorbănești există o Biblioteca comunală având peste 17.200 volume de cărți și care deservește în jur de 3428 locuitori. Biblioteca a beneficiat de programul Biblionet, în urma căruia a fost echipată cu toate dotările necesare. Astfel, biblioteca devine un hotspot, permițând accesul la Internet tuturor celor care doresc să acceseze rețeaua wireless.

La biblioteca publică, locuitorii comunei reușesc să rezolve probleme legate de educație, găsirea unui loc de muncă, sănătate, agricultură, calificare profesională, comunicare cu rudele. Este o dovadă că biblioteca publică ajută administrația locală și județeană să-și atingă obiectivele de dezvoltare.

De asemenea, în comuna Gorbănești există și *un camin cultural* în satul Vanatori.

### Activități și evenimente reprezentative:

Evenimentele și activitățile culturale organizate în cadrul comunei pot contribui la creșterea atractivității și notorietății acesteia la nivel regional și național. Ținând cont de faptul că activitățile culturale contribuie la conservarea și promovarea tradițiilor locale precum și la creșterea numărului de vizitatori în comună este necesar ca administrația locală să încurajeze și să susțină organizarea periodică de diverse activități și evenimente locale.

Tradițiile și obiceiurile păstrate la nivelul comunei Gorbănești sunt datinile și obiceiurile de nuntă, obiceiurile de Bobotează, obiceiurile de Sfântul Andrei, obiceiurile de sărbătoarea creștină a Înălțării Domnului, etc.

Obiceiurile reprezentative din viața satului care se mai practică și astăzi de către locuitorii comunei Gorbănești sunt cele din preajma sărbătorilor de iarnă. Deși stilul actual de viață i-a îndepărtat pe locuitorii satelor din comuna Gorbănești de obiceiurile străvechi cu ocazia sărbătorilor de iarnă aceștia reînvie vechile tradiții. Pregătirile acestor obiceiuri de iarnă încep odată cu postul Crăciunului, prin repetiții ale celor ce se vor organiza în cete pentru a colinda și ura. De asemenea, în anumite perioade ale anului au loc evenimente culturale derulate fie de către elevii școlilor

locale, fie de către ceilalți membrii ai comunităților locale cu ocazia serbărilor școlare, a sărbătorilor de iarnă sau a zilelor de interes local și național (hramul satului, 1 decembrie, 24 ianuarie).

În vederea conservării identității culturale precum și susținerii dezvoltării agro-turismului este oportună încurajarea organizării de evenimente și activități culturale care să pună în valoare obiceiurile și tradițiile locale.

Evenimente locale:

- Hramul satului Gorbănești "Sf. Mihail și Gavril" – 08 noiembrie;
- Hramul satului Siliscani "Duminica Mare";
- Hramul satului Vanatori "Sf. Gheorghe" – 23 aprilie;
- Hramul satului Batranesti "Cuvioasa Paraschiva"- 14 octombrie;
- Hramul satului George Cosbuc "Sf. Ilie" – 20 iulie;
- Hramul satului Socrujeni și Viforeni "Sf. Mihail și Gavril" – 08 noiembrie;



*Foto: Centenarul Marii Uniri, sarbatorit la Socrujeni, com. Gorbănești  
Sursa: Imagine pusa la dispozitie de Primărie*

Obiective de interes turistic și cultural:

*Statuia poetului Mihai Eminescu în satul Mihai Eminescu.*

În comuna Gorbănești există unicul sat de pe teritoriul României care poartă numele poetului național Mihai Eminescu, unul din cele mai importante monumente din comună fiind reprezentat de un bust al acestuia, realizat în anul 2005, în jurul căruia s-a construit și un mic parc. De asemenea, în satul Mihai Eminescu a fost construit și o bibliotecă publică ce poartă numele de „Floare Albastră”.

*Pelerinaj la statuia din satul Eminescu, comuna Gorbănești*

Iarnă de iarnă, copiii din satele comunei Gorbănești recită și cântă la statuia din satul cu numele „Mihai Eminescu”.

A devenit deja o tradiție ca în fiecare iarnă, în preajma zilei în care a venit pe lume Mihai Eminescu, să se organizeze un pelerinaj cu sănii sau cu căruțe în satul Mihai Eminescu.



*Foto: Statuia poetului Mihai Eminescu în satul Mihai Eminescu*

*Sursa: Imagine pusă la dispoziție de Primărie*

Datini și obiceiuri de iarnă la Gorbănești

În perioada sărbătorilor Crăciunului și Anului Nou, vechile tradiții și obiceiuri se manifestă pregnant în cadrul comunității din Gorbănești.

Cetele de colindători, urmând tradițiile de Crăciun și Anul Nou, se remarcă prin costumele populare originale și pitorești, contribuind astfel la recrearea atmosferei tradiționale festive a satelor.

Colindul, ca obicei românesc de Sărbători, a cunoscut o varietate regională ce a condus la forme de manifestare specifice zonelor etnografice din întreaga țară.

Colindatul tradițional este și un prilej de spectacol, la festivalurile de datini de iarnă locale, județene sau chiar regionale. O consecință este faptul că unele grupuri de colindători depășesc limita propriului sat, colindând în comună sau în orașele mari. Comunitățile actuale au făcut chiar un pas în plus în ceea ce privește promovarea din interior a colindatului. Așadar, îl găsim pe acesta promovat pe paginile de socializare ale persoanelor particulare sau pe canalul YouTube, în forma actuală de conservare, iar epitetele prin care se definesc tradițiile conservate sunt frumoase, interesante, tradiționale.

Colindatul rămâne un obicei definitiv pentru Gorbănești și în contemporaneitate. Zbaterile între tradițional și modern sunt, de fapt, încercări ale obiceiului de a se recontextualiza, pentru a supraviețui în lumea actuală. Obiceiul este încă creator de frumusețe estetică, purtător de tradiție și încearcă să ducă valori tradiționale precum ospetia, tradiția dăruirii, socializarea și distracția de tip tradițional într-o lume care aproape că nu mai apreciază aceste valori.



*Foto: Colindatori (elevi) din comuna Gorbănești*

*Sursa: Imaginie pusă la dispoziție de primărie*

*Formația de căiuți*

Jocul căiuților – dans ritual executat de flăcăi costumați în căiuți

Acest joc tradițional are o densitate mare în arealul județului Botoșani, respectiv și în comuna Gorbănești, unde întâlnim căiuți în mai multe sate din comună (Gorbănești, Socrujeni, George Cosbuc).

De fiecare dată dansurile sunt specifice zonei de unde este cules jocul. Pe parcursul jocului se spun urări.

În jocul căiuților primează spectaculozitatea dansurilor, dar și cea a costumelor și a măștilor. La unele jocuri spectaculozitatea crește și prin jocul căldărarilor și a celorlalți mascați. Unele jocuri de căiuți sunt însoțite de jocul urșilor și cântecele ursarilor. Alaiul căiuților poate cuprinde 4-8-12 căiuți însoțiți și de mascați (babe, moșnegi, harapi, căldărari etc. Formația de căiuți își desfășoară programul, în ritm vioi și cadențat al dansului ce sugerează galopul dezlănțuit, oferind un spectacol atractiv prin costumație, repertoriu și recuzita folosită. Zona Gorbăneștilor oferă turiștilor aspecte inedite ale unor tradiții ce țin de păstrarea ritului de trecere de la anul vechi la anul nou.



*Foto: Formație de caiuti din comuna Gorbănești  
Sursa: Imagine pusa la dispozitie de Primărie*

Principalele lăcașuri de cult de interes turistic la nivelul comunei Gorbănești sunt reprezentate de:

- Biserica Adormirea Maicii Domnului ctitorită în anul 1854 de către boier Iancu Stavrii — sat Socrujeni;
- Biserica cu hramul Sfântul Proroc Ilie ctitorită în anul 1943 la inițiativa preotului Sîngeap cu sprijinul locuitorilor din satul George Coșbuc;
- Biserica Sfânta Cuvioasă Parascheva ctitorită în anul 1953 — sat Bătrânești;
- Biserica cu hramul Sfântul Mare Mucenic Gheorghe ctitorită în anul 1928 - sat Vânători;
- Biserica Pogorârea Sfântului Duh, ctitorită de boier Iurist Cleopatra — sat Siliscani;



*Foto: Lăcașuri de cult comuna Gorbănești  
Sursa: Imagini puse la dispoziție de Primărie*

## Sport și agrement

Dezvoltarea oricărei comunități este indispensabilă de factorul de petrecere a timpului liber și de opțiunile recreative existente. La mai bine de 13 ani de la intrarea țării noastre în UE, putem afirma cu tărie că indiferent de locul în care trăim pe teritoriul României, cu toții avem și simțim nevoia unor momente de deconectare, de relaxare și conectare socială, altfel decât prin activitățile noastre cotidiene. Comuna Gorbănești se poate mandri cu echipa sa de fotbal “FC Viitorul Gorbănești”, aflată în liga a V-a Givova, Sud, Botoșani.



*Foto: Echipa de fotbal - FC Viitorul Gorbănești – Sursa: Imagine pusă la dispoziție de Primărie*

Sectorul de agrement pe plan local nu este susținut de o bază tehnico-materială reprezentativă, deși existența iazurilor ar putea fi un punct de plecare în dezvoltarea unui complex recreativ de agrement cu posibilități de creștere a potențialului turistic al comunei Gorbănești.



*Foto: iazul "La Melinte" și dealul Botoaia, com. Gorbănești – Sursa: Imagini puse la dispoziție de Primărie*

De asemenea, iarna pe dealurile din comuna se formează partii care sunt folosite pentru sanius sau ski. Promovarea eficientă a calității peisajului natural, a frumuseții și diversității tradițiilor locale și a obiectivelor de factură religioasă poate contribui la inițierea și dezvoltarea agro-turismului local. În ultima vreme locațiile rustice cu specific tradițional câștigă teren în defavoarea consacratelor zone turistice fapt ce favorizează dezvoltarea agroturismului în mediul rural. Practicarea agroturismului le dă posibilitatea vizitatorilor să cunoască tradițiile și obiceiurile zonei iar comunității posibilitatea conservării culturii tradiționale.

## Sănătatea

*„Atingerea unor parametri apropiați de nivelul decent al stării de sănătate a populației și al calității serviciilor medicale rurale” reprezintă obiectivul principal al strategiei naționale Orizont 2025. În acest context, creșterea accesibilității la serviciile medicale presupune implementarea unor investiții majore în spațiul rural, care să răspundă problemelor de sănătate publică prioritare și nevoilor grupurilor vulnerabile. Prin urmare, creșterea finanțării serviciilor sanitare și un management mai eficient al resurselor existente reprezintă priorități ce trebuie implementate, având în vedere că dezvoltarea socială este influențată direct de investirea în capitalul uman.”*

Din punct de vedere medical, comuna Gorbănești este deservită de 1 medic la o populație de 3428 locuitori, ceea ce este insuficient. Prin comparație, media națională este de 23.4 medici/10.000 locuitori.

Serviciile medicale în marea majoritate a cazurilor în zonele rurale, pot fi catalogate drept precare și insuficiente, neadaptate populației, situându-se cu mult sub nivelul serviciilor medicale oferite în zonele urbane. În acest cadru general, comuna Gorbănești nu reprezintă o excepție, gradul de asigurare cu servicii medicale cu personal calificat fiind scăzut, numărul medicilor fiind insuficient în raport cu numărul de locuitori.

**Situația curentă în ceea ce privește sănătatea, la nivelul comunei Gorbănești, anul 2019, se prezintă astfel:**

Medici	1
Asistenți medicali	1
Dispensar	1
Farmacie	1
Farmacisti	2

Strategia de Dezvoltare Locala a comunei Gorbănești, este elaborata intr-o perioada tulbure din punct de vedere medical, atat la nivel national cat si international. Pandemia noului Coronavirus, a pus la grea incercare sistemele medicale ale celor mai dezvoltate tari de pe glob si implicit sistemul medical romanesc. Cu atat mai importanta devine sanatatea si serviciile medicale oferite locuitorilor unei tari, dovedindu-se iata, inca o data, ca fara preventie, promovarea corecta si generala a tuturor informatiilor medicale, orice sistem medical, poate colapsa datorita supraaglomerarii intr-un timp foarte scurt.

**În acest context medical general și în concordanță cu strategia de țară , tintele 2030 sunt:**

- Asigurarea accesului universal la servicii de informare, educare si consiliere pentru promovarea prevenției si adoptarea unui stil de viață fără riscuri,
- Digitalizarea completă a sistemului de sănătate si, implicit eliminarea documentelor si registrelor tipărite pe suport de hârtie, pentru a eficientiza si a facilita intervențiile medicale, pentru a asigura populației accesul rapid la servicii medicale de calitate, la tratamente si medicamente si pentru monitorizarea eficientă a nevoilor
- Reducerea prevalenței mortalității materne si infantile, a incidenței cancerului la sân sau de col uterin si a sarcinilor la adolescente, având ca obiectiv prioritar grupurile vulnerabile si defavorizate
- Reducerea mortalității materne si mortalității neonatale, astfel încât să se situeze sub media UE
- Cresterea acoperirii vaccinale până la nivelul minim recomandat de OMS pentru fiecare vaccin, prin dezvoltarea unei platforme comune de colaborare între autorități, medici, pacienți, organizații internaționale cu experiență în acest domeniu, reprezentanți ai companiilor în domeniu, precum si alți factori interesați
- Promovarea constientizării bolilor psihice, reducerea stigmatului si crearea unui mediu în care cetățenii afectați se simt acceptați si unde pot cere ajutor
- Stoparea îmbolnăvirii de tuberculoză si combaterea hepatitei si a altor boli transmisibile
- Reducerea cu o treime a mortalității premature cauzate de bolile netransmisibile prin prevenire si tratament si prin promovarea sănătății si bunăstării mintale
- Reducerea mortalității cauzate de boli cronice
- Reducerea consumului de substanțe nocive.

## Mediu

***Provocarea actuală în domeniul protejării mediului înconjurător constă în găsirea unei relații de sustenabilitate între mediu și creșterea economică continuă. Calitatea vieții generațiilor prezente și viitoare depinde de factorii de mediu și de măsurile de prevenție adoptate de fiecare comunitate în parte.***

### Contextul actual general

La nivelul județului Botoșani, calitatea aerului este permanent monitorizată prin intermediul unei rețele complete de analize ce permit evaluarea aerului. Concluziile acestor analize au identificat sursele principale de poluare din județul Botoșani, ca fiind date de: industrie, agricultură, asfalt, utilizarea carburanților, încălzire și salubritate.

### Calitatea apei de suprafață

Apele de suprafață de pe teritoriul județului Botoșani aparțin bazinului hidrografic al Siretului și al Prutului. Calitatea apei de suprafață la nivelul comunei Gorbănești este influențată de pericolele naturale înregistrate precum furtuni, inundații, posibile alunecări de teren și secete.

### Produsele pentru protecția plantelor

Limitarea utilizării produselor agrochimice (îngrășăminte și pesticide) și încurajarea dezvoltării și utilizării de produse ecologice în vederea atingerii obiectivelor agriculturii durabile reprezintă măsuri ale legislației europene. În acest sens, promovarea unei agriculturi în acord cu protejarea mediului este o necesitate și la nivelul comunei Gorbănești.

### Calitatea solurilor

Calitatea solurilor depinde foarte mult de activitățile umane, dar și de fenomenele fizice naturale. Dezvoltarea acțiunilor antropice, ca și fenomenele fizice naturale pot avea influențe negative asupra calității solului. De aceea, printre principalele probleme care afectează solurile sunt alunecările de teren, eroziunile torentiale și de suprafață, acidifierea, ca și excesul de umiditate.

## **Capacitatea administrației publice locale**

*Prioritatea Guvernului României în domeniul administrației publice locale impune realizarea unei reforme concrete prin care profesionalismul, transparența și responsabilitatea să fie caracteristici și atribute ale administrației publice românești. Creșterea gradului de informare, constientizare și responsabilizare a structurilor din administrațiile locale, precum și creșterea transparenței și eficienței instituționale se numără printre măsurile menite să apropie administrația de cetățean și să reducă vulnerabilitatea la corupție.*

### **Contextul general actual**

Dezvoltarea durabilă a unei comunități implică și un proces de modernizare și adaptare a administrației publice locale la contextul național și european, cu atât mai mult cu cât atragerea de fonduri nerambursabile prin proiecte investiționale viabile reprezintă o sursă importantă de venituri pentru administrația locală.

Sediul administrației publice locale este localizat în comuna Gorbănești într-un imobil modernizat. De asemenea, primăria comunei Gorbănești este racordată la rețeaua de telefonie fixă și mobilă și la rețeaua de internet.

În comuna Gorbănești, autonomia locală se realizează sub directă conducere a autorităților publice locale, constituite din:

- Consiliul local, care hotărăște în condițiile legii, în toate problemele de interes local, cu excepția celor care aparțin de competența altor autorități publice sau centrale;
- Primarul (ca autoritate executivă): asigură respectarea drepturilor și libertăților fundamentale ale cetățenilor, precum și punerea în aplicare a legilor, a decretelor, hotărârilor și ordonanțelor Guvernului și Hotărârilor Consiliului local.

În vederea aplicării activităților date în competența sa, primarul comunei Gorbănești este susținut de un aparat de specialitate, pe care îl conduce. Acesta este structurat pe compartimente funcționale, distribuite pe diferite domenii (financiar, juridic, administrativ, social, cultural, de mediu etc). De asemenea, administrația publică locală pune la dispoziția populației comunei și servicii de evidență a populației.

Autonomia locală a comunei Gorbănești, are în vedere organizarea, funcționarea, competențele și atribuțiile precum și gestionarea resurselor, care aparțin comunei, centralizate în cadrul inventarului domeniului public aprobat prin Hotărâre de Guvern. De asemenea, în scopul asigurării autonomiei locale, autoritățile administrației publice locale au dreptul să instituie să perceapă impozite și taxe locale și să aprobe bugetul local propriu în condițiile legii.

**Administrația publică locală Gorbănești, are la momentul scrierii prezentului document programatic, următoarea structură departamentală:**

<b>Departamentul</b>	<b>Numele și Prenumele</b>
<b>Primar</b>	Ing. Melinte Ionut-Lucian
<b>Viceprimar</b>	Iftime Adi-Alexandru
<b>Contabil</b>	Donos Daniela
<b>Secretar</b>	Boghian Vasile

**Din punct de vedere financiar, veniturile pe anul precedent(2020) ale Primăriei Gorbănești, au fost:**

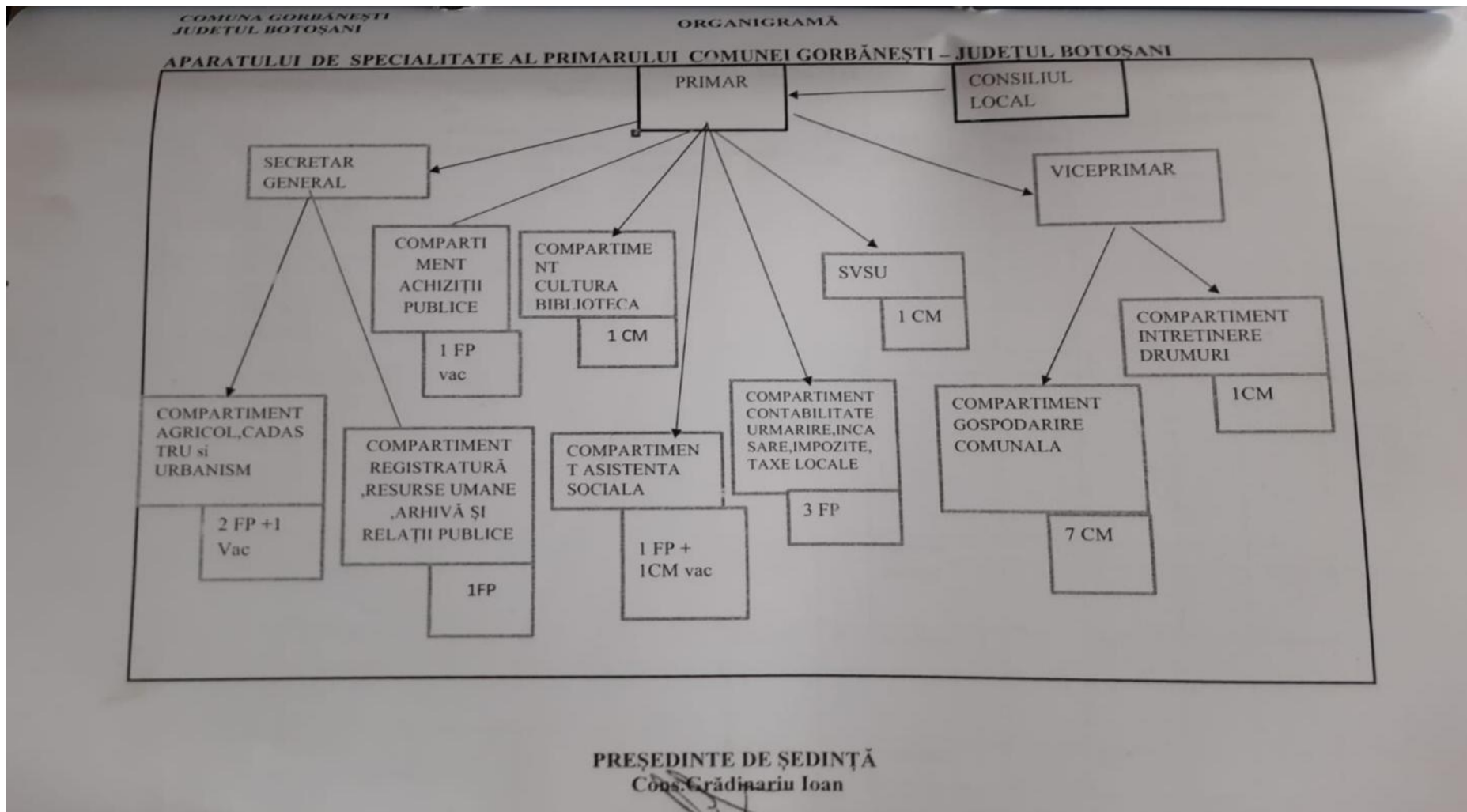
<b>Venituri totale</b>	<b>4.469.584</b>
<b>Venituri proprii</b>	811.244
<b>Venituri curente</b>	4. 149.910

- ✓ Venituri fiscale(impozite, taxe de proprietate, taxe de bunuri si servicii) – 798.157
- ✓ Venituri nefiscale(venituri din proprietate, venituri din bunuri si servicii)- 335.753

**Subventii de la alte nivele ale administratiei(buget de stat si alte administratii)- 315.774**

<b>Cheltuieli totale</b>	<b>4.317.692</b>
<b>Cheltuieli curente</b>	3.822.094
<b>Cheltuieli pentru investitii</b>	404.698
<b>Buget preconizat</b>	1.3919.795

**Organigrama Primăriei Gorbănești, la momentul scrierii prezentului document programatic**



### **Ordine și siguranță publică**

Pe teritoriul comunei Gorbănești funcționează un Post de Poliție. Numărul redus de infracțiuni din comuna Gorbănești reflectă faptul că situația infracțională nu prezintă probleme majore, aceasta fiind ținută sub control de activitatea constantă desfășurată de organele de poliție pentru asigurarea unui climat de ordine și siguranță publică.

În cadrul postului local de Poliție Gorbănești, își desfășoară activitatea un agent de poliție.

Comuna Gorbănești face parte astfel, dintre localitățile care dispun de post de poliție local și care oferă locuitorilor săi posibilitatea unor intervenții prompte în situații speciale.

De asemenea, la nivelul comunei Gorbănești, funcționează și serviciul voluntar pentru situații de urgență având următoarele atribuții principale:

- ✚ desfășoară activități de informare și instruire privind cunoașterea și respectarea regulilor și a măsurilor de apărare împotriva incendiilor;
- ✚ verifică modul de aplicare a normelor, reglementărilor tehnice și dispozițiilor care privesc apărarea împotriva incendiilor, în domeniul de competență;
- ✚ asigură intervenția pentru stingerea incendiilor, salvarea, acordarea primului ajutor și protecția persoanelor, a animalelor și a bunurilor periclitate de incendii sau în alte situații de urgență.

Înainte de trecerea spre ultimele două părți ale strategiei, pentru a întregi analiza detaliată a comunei Gorbănești cât și pentru a ne forma o viziune de ansamblu, vom menționa și exemplifica câteva dintre evenimentele locale dar și obiectivele de cult din cadrul comunității studiate.

## **Comuna Gorbănești face parte din Asociația Grupul de Acțiune Locală (GAL) Valea Siretului de Sus**

Valea Siretului de Sus (zona de Sud-Vest a Județului Botoșani și de Sud-Est a Județului Suceava) este o zonă cu un potențial mare de dezvoltare agricolă, economică, culturală și turistică, ceea ce a încurajat un grup de 14 primării parte a 13 comune botoșănene și a unui oraș sucevean să dezvolte o strategie comună prin asocierea într-un grup de inițiativă locală, care să dezvolte și să crească competitivitatea în sectorul agricol și non - agricol în Regiunea de Nord-Est a României.

Localitățile cuprinse în teritoriul Grupului de Acțiune Locală (GAL) Valea Siretului de Sus au o populație totală de 66.282 de locuitori, cu o densitate totală de 71,78 locuitori/km<sup>2</sup> și însumează o suprafață totală de 923,44 km<sup>2</sup>.

Teritoriul acoperit de parteneriatul Valea Siretului de Sus se situează în partea de Nord-Est a României. Cele 13 comune din parteneriat acoperă partea de de sud-vest a județului Botoșani, iar orașul Liteni se situează în partea de sud-est a județului Suceava.

În anul 2015, parteneriatul (GAL) Valea Siretului de Sus s-a extins prin aderarea a 5 unități administrative teritoriale: Blândești, Stăuceni, Gorbănești, Răchiți și Gorbănești (ultimele 3 comune nu au mai făcut parte din niciun alt grup de acțiune locală, acestea fiind teritorii albe).

Din punct de vedere administrativ, teritoriul Grupului de Acțiune Locală Valea Siretului de Sus este compus din orașul Liteni, parte a Județului Suceava, și 13 comune, parte a Județului Botoșani, acestea fiind: Bălușeni, Blândești, Corni, Coșula, Cristești, Curtești, Gorbănești, Liteni, Răchiți, Stăuceni, Tudora, Gorbănești, Vlădeni și Vorona.

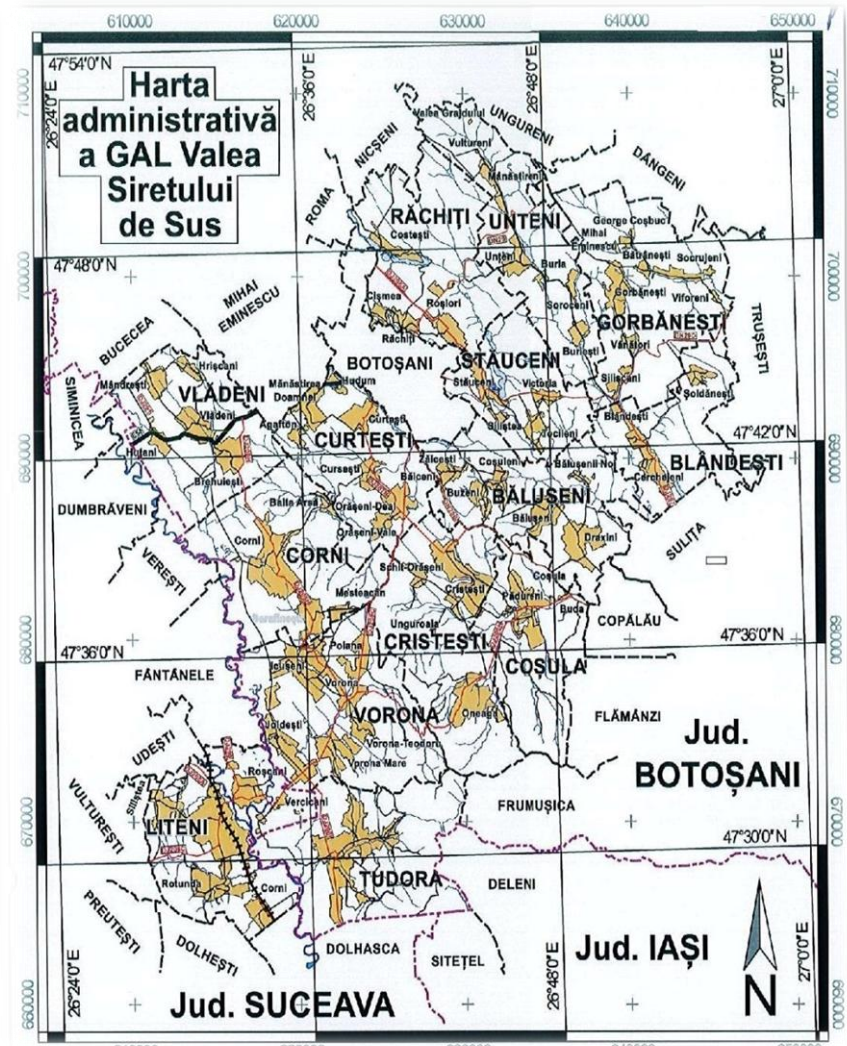
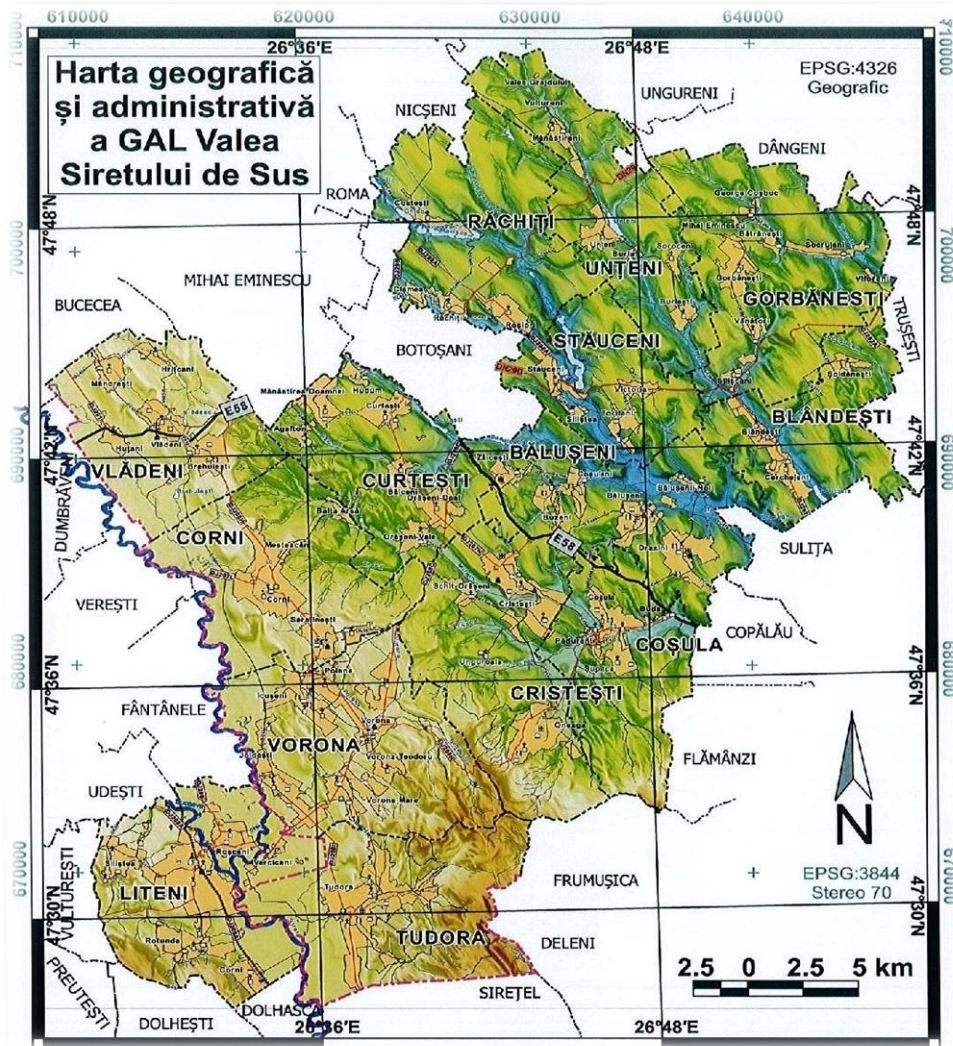


Foto: Harta geografica si administrative a GAL "Valea Siretului de Sus"- Sursa: [www.valeasiretuluidesus.ro](http://www.valeasiretuluidesus.ro)



**ANALIZA SWOT GORBĂNEȘTI**

## DEZVOLTARE ECONOMICĂ

### Puncte tari

- amplasare teritorială favorabilă din punct de vedere al accesibilității rutiere (comuna Gorbănești este situată la doar 10 km de orasul Trusesti, 27 km de orasul Stefanesti si doar 25 km fata de capitala de judet Botoșani, accesul rutier relizandu-se prin DN 29 D;
  - existența în comuna Gorbănești a unor societăți comerciale si persoane fizice autorizate active in diferite domenii;
  - existența unei forțe de muncă disponibilă, aptă, pregătită pentru integrarea pe piața muncii;
  - existența unei suprafețe agricole extinse la nivelul comunei (6692 ha), care poate fi utilizată pentru o gamă largă de culturi agricole cerealiere si legumicole;
  - rețele de comunicații si IT in dezvoltare, necesare pentru dezvoltarea antreprenorială a comunei;
  - infrastructură dezvoltată în domeniul comerțului si alimentației publice;
  - existența potențialului pentru obținerea de produse agricole ecologice;
  - existența materiilor prime pentru dezvoltarea industriei alimentare;
  - prețul scăzut al forței de muncă;
  - lipsa aglomerării populației la nivel local, comuna Gorbănești având o densitate redusă a populației de 42.06 locuitori/km<sup>2</sup>;
  - potențialul demografic al comunei Gorbănești în ceea ce privește populația activă tanăra, pregătită în domenii de activitate diverse, diponibilă pentru a fi inglobata in cazul demarării anumitor investitii sau dezvoltării de afaceri la nivel local;
  - cifră de afaceri ascendentă în ultimii ani, cu preponderență cea mai ridicată în domeniul agriculturii si comerțului;

## Puncte slabe

- resurse financiare locale insuficiente;
- orientarea agenților economici cu precădere spre comerțul din alimentația publică;
- insuficienta promovare a IMM-urilor locale de a participa la licitații pentru derularea unor investiții locale;
  - lipsa unui sistem de sprijin pentru implementarea noțiunilor de marketing, management, asigurare a calității în IMM-urile din județ;
  - ponderea ridicată a populației ocupate în agricultură și administrația publică locală;
  - informare precară a operatorilor economici activi pe raza comunei referitor la normele europene din domeniul de activitate;
  - lipsa infrastructurii de asistență pentru afaceri necesară antreprenorilor actuali și potențiali;
  - ponderea redusă a investițiilor străine și a agenților economici în sectorul productiv și de servicii;
  - lipsa unor inițiative antreprenoriale de prelucrare și industrializare a produselor agricole obținute pe plan local;
- lipsa promovării oportunităților de finanțare a afacerilor prin accesarea fondurilor europene;
- capacitatea redusă a mediului de afaceri local de a susține investiții cu potențial inovativ;
- promovarea redusă a produselor alimentare tradiționale obținute pe plan local;
- lipsa campaniilor de promovare a finanțării mediului de afaceri din fonduri nerambursabile;
- interes scăzut al agenților economici locali pentru formarea profesională a angajaților;

## Oportunități

- utilizarea fondurilor nerambursabile europene pentru dezvoltarea IMM-urilor si pentru încurajarea de start-up-uri în vederea diversificării serviciilor oferite în spațiul rural;
- existența programelor guvernamentale de susținere a sectorului privat si a creării de noi locuri de muncă;
- cooperarea mediului privat cu autoritatea publică locală, unitățile de învățământ pentru integrarea pe piața muncii a elevilor absolvenți ai liceelor de profil tehnologic;
- oferirea de facilități investitorilor străini de către administrația publică locală, dacă va fi cazul;
- promovarea utilizării tehnologiilor moderne, performante în activitățile economice si în agricultură;
- dezvoltarea pieței de produse locale agricole ecologice;
- valorificarea terenurilor agricole degradate si pregătirea acestora pentru practicarea unei agriculturi ecologice;
- promovarea si stimularea asociațiilor agricole pentru o exploatare intensivă a terenurilor;
- dezvoltarea meseriilor tradiționale;
- existența programului Rabla pentru achiziționarea de tractoare/utilaje agricole;
- promovarea oportunităților locale de afaceri în rândul potențialilor investitori români si străini;
- potential agricol si zootehnic;
- potential pentru utilizarea surselor regenerabile de energie(solara, biomasa);

## Riscuri

- menținerea crizei economice sau sanitare mondiale cu efecte negative asupra puterii de cumpărare a populației;
- adaptabilitatea scăzută la schimbare a agenților economici și a forței de muncă;
- existența importurilor de produse agricole din țări beneficiare a unor fonduri substanțiale de sprijinire a sectorului agricol, care împiedică producătorii locali în desfacerea produselor proprii;
- nivelul ridicat de fiscalitate și birocrație care pot determina orientarea investitorilor străini spre alte zone;
- blocarea creditării cauzată de climatul de criză mondial;
- lipsa lichidităților care conduc la falimentarea unor microîntreprinderi;
- practicarea agriculturii cu utilaje uzate fizic și care au o productivitate scăzută;
- continuarea fenomenului de migrare a forței de muncă către zone mai dezvoltate;
- scăderea calitativă a pregătirii profesionale a resurselor umane;
- instabilitate legislativă cu repercusiuni asupra activității agenților economici;
- lipsa de receptivitate a populației din mediul rural la programele de finanțare din fonduri guvernamentale sau europene;
- lipsa rețelei de gazificare, ceea ce poate conduce la pierderea unor potențiali investitori;
- resurse financiare insuficiente în cofinanțarea proiectelor finanțate din fonduri europene nerambursabile;

## INFRASTRUCTURĂ

### Puncte tari

- accesul rutier se realizează prin DN 29D și DC 28, legătura cu Botoșani, capitala de județ se afla la o distanță de 25 km față de centrul comunei;
- prezența unei benzinării pe teritoriul comunei Gorbănești;
- distanța de doar 10 km până la cea mai apropiată gară de oraș, Trusești;
- Aeroportul „Stefan cel Mare” Suceava, aflat la aproximativ 60 km față de centrul comunei;
- accesibilitate facilă la rețeaua rutieră și feroviară;
- infrastructura rutieră locală îmbunătățită, la acest moment existând un procent scăzut de drumuri de pământ din suprafața rețelei interioare de drumuri;
- stații transport microbuze în Gorbănești;
- existența unei infrastructuri a telecomunicațiilor dezvoltată;
- existența unui spațiu suficient pentru dezvoltarea unei infrastructuri economice;
- sistem de energie electrică și iluminat public la nivelul întregii comune, rețeaua de iluminat public fiind realizată 100% cu surse de lumină tip LED;
- existența unei infrastructuri educaționale, sociale, sportive, medicale, bune comparativ cu alte localități din județ;

## Puncte slabe

- prezenta rețelei de alimentare cu apă în proporție de doar 80%;
- rețeaua de alimentare cu apă trebuie extinsă pentru 70% din necesarul comunei;
- rețeaua de iluminat public trebuie reabilitată în proporție de 80% din necesarul comunei;
- rețea de canalizare inexistentă;
- pietruirea drumurilor în procent destul de ridicat din totalul suprafeței rețelei de drumuri interioare;
- existența unor resurse naturale limitate;
- lipsa sau proporția scăzută a izolației termice a clădirilor din comuna Gorbănești (publice și private);
- contaminarea pânzei freatice din cauza scurgerilor din fosele septice ale gospodăriilor datorită lipsei rețelei de canalizare centralizată;
  - inexistența unei rețele de distribuție a gazului metan;
  - lipsa unor drumuri de exploatare agricolă;
  - lipsa regularizării albiei râurilor “Burla”, “ Valea Satului” și “Dresleuca” și a podului peste râul “ Valea Satului”;

## Oportunități

- existența fondurilor europene nerambursabile pentru dezvoltare și modernizarea infrastructurii rutiere și a infrastructurii tehnico-edilitare;
- potențial de dezvoltare a surselor alternative de energie;
- existența unor programe guvernamentale pentru reabilitarea termică a clădirilor;
- existența Programului Prima Casă, care sprijină tinerii în achiziționarea sau construirea unei locuințe, inclusiv în mediul rural;
- apartenența comunei Gorbănești la un Grup de Acțiune Locală, în vederea obținerii de resurse financiare dezvoltării și reabilitării infrastructurii fizice de bază;

## Riscuri

- lipsa capacității de cofinanțare și/sau a capacității de asigurare a TVA-ului aferent, în implementarea unor proiecte de reabilitare a infrastructurii rutiere din fonduri nerambursabile;
- întârzierea implementării unor proiecte investiționale în infrastructura fizică de bază din cauza contestațiilor la procedurile de achiziții publice organizate pentru contractarea lucrărilor de construcții;
- interesul scăzut al potențialilor investitori cauzat de starea precară a infrastructurii;
- fonduri insuficiente de la bugetul local pentru modernizarea infrastructurii rutiere;
- poluarea apelor din comuna Gorbănești ca urmare a deversării apelor uzate în mod necontrolat;
- tendința de creștere a prețurilor la sistemul centralizat de furnizare a agentului termic și a energiei electrice;

## **EDUCAȚIE, CULTURĂ SI SĂNĂTATE**

### **Puncte tari**

- derularea în cadrul unităților de învățământ a unor programe de incluziune socială a elevilor cu părinți plecați în străinătate, proiecte de implicare a părinților în actul educațional precum și proiecte de intervenție pentru reducerea agresivității;
- frecvența ridicată a elevilor în unitățile de învățământ din comuna Gorbănești;
- nivel bun de dotare a unitatilor educationale(6 școli) de pe raza localitatii Gorbănești;
- existența cadrelor didactice calificate și dedicate procesului educațional din comuna Gorbănești;
- implicarea unităților educaționale în activități și evenimente culturale;
- existența a unui cămin cultural dar și a unei biblioteci, toate funcționale în cadrul comunei Gorbănești;
- păstrarea și conservarea unor evenimente și tradiții locale, în comuna Gorbănești;
- organizarea a numeroase evenimente culturale de instituțiile de învățământ în parteneriat cu administrația publică locală (atelier de creație, expoziții de pictură, participari la olimpiade și concursuri literare etc.);
- accesul facil la servicii medicale, prin distanțele relativ scurte până la cel mai apropiat spital (Botoșani – 25 km);

### **Puncte slabe**

- tendința de scădere a populației școlare și a cadrelor didactice din mediul rural;
- insuficiența numărului de calculatoare din instituțiile educaționale;
- lipsa conectării la internet a tuturor participanților la actul de învățământ;

- fonduri insuficiente pentru premiarea performanței școlare a elevilor;
- starea motivațională scăzută a cadrelor didactice cauzată de lipsa unor facilități pentru predarea actului educațional în mediul rural;
  - stare materială precară și nivel scăzut de cultură și instruire al unor familii;
  - dotarea parțială cu sisteme de supraveghere și securitate din unitățile de învățământ;
  - dezinteres ridicat pentru cultură și evenimente culturale;
  - frecvente schimbări legislative privind sistemul de învățământ românesc;
  - migrarea persoanelor talentate spre mediul urban;
  - posibilități reduse de susținere din bugetul local a evenimentelor culturale locale;
  - lipsa unei programări anuale a unor evenimente culturale-recreative;
  - insuficiența numărului de medici la nivelul comunei Gorbănești;
  - insuficiența cabinetelor medicale de familie;
  - lipsa unor programe educaționale pentru sănătate, în special de diseminare a informațiilor privind prevenirea bolilor;
    - infrastructură sanitară deficitară;
    - lipsa dotărilor de specialitate în cabinetele medicale existente la nivel local;
    - lipsa unui centru de analize medicale în comuna Gorbănești;
    - lipsa interesului locuitorilor pentru efectuarea analizelor periodice;
    - existența unei suprasolicitări a cadrelor medicale;

## Oportunități

- promovarea derulării unor programe de dezvoltare a resurselor umane în acord cu cerințele de pe piața muncii din fonduri nerambursabile;
  - existența programelor de formare continuă a cadrelor didactice;
  - posibilități reale de accesare a fondurilor europene pentru dotarea cu echipamente IT și didactice a unităților educaționale;
  - existența Programului Guvernamental de acordare a unei mese în cadrul scolilor și gradinitelor;
  - colaborare bună cu Inspectoratul Școlar Județean Botoșani;
  - dezvoltarea de parteneriate pe teme educaționale cu instituții publice, ONG-uri;
  - organizarea mai multor activități extrascolare în cadrul instituțiilor educaționale existente;
  - posibilitatea accesării fondurilor europene nerambursabile pentru activități culturale precum și pentru reabilitarea monumentelor istorice;
  - valorificarea sărbătorilor locale ca și evenimente culturale;
  - realizarea unor parteneriate de promovare cu instituții culturale din alte localități sau din alte țări;
  - existența fondurilor europene pentru reabilitarea structurilor sanitare și dotarea corespunzătoare;
  - îmbunătățirea comunicării/colaborării dintre cabinetele medicale din spațiul rural și spitalele de la nivel județean;
  - înființarea de ateliere vocaționale, centre de zi, centre comunitare, unde persoanele cu nevoi speciale să desfășoare activități care să le faciliteze reintegrarea;
  - promovarea posibilităților de dezvoltare a unor cabinete medicale în spațiul rural prin atragerea de fonduri nerambursabile;

## Riscuri

- modificările legislative frecvente ale sistemului educațional la nivel național;
- programe școlare încărcate și greoaie, neadaptate cerințelor de pe piața muncii;
- scăderea nivelului de trai atât pentru profesori cât și pentru elevi și părinți;
- birocrație excesivă în accesarea fondurilor guvernamentale și europene;
- motivație scăzută a elevilor pentru educație;
- riscul abandonului școlar pe fondul trecerii la învățământul on-line pe fondul pandemiei de coronavirus
- instabilitatea cadrelor didactice cauzată de migrarea acestora spre mediul urban;
- lipsa condițiilor atractive pentru cadrele didactice tinere (salarizare, condițiile din școli, locuințe sociale etc.);
- scăderea interesului actorilor locali pentru cultură, din cauza nivelului scăzut de trai;
- diminuarea fondurilor publice pentru instituții culturale.
- costurile ridicate ale serviciilor medicale;
- număr restrâns de furnizori privați de servicii medicale în spațiul rural;
- deprecierea stării de sănătate a populației din mediul rural;
- politica de salarizare în domeniul sănătății slab motivantă pentru specialiști;

## **RESURSE UMANE, PIAȚA MUNCII**

### **Puncte tari**

- existența unei forțe de muncă tinere, disponibile în comuna Gorbănești;
- gradul de pregătire destul de ridicat din punct de vedere educational al populației active din comuna Gorbănești;
- repartizarea echilibrată a populației pe sexe;
- disponibilitatea populației active de angajare în diverse domenii / meserii;
- context natural favorabil dezvoltării afacerilor în domeniul agricol, dar și în domeniul serviciilor, oferite populației locale;

### **Puncte slabe**

- sporul natural negativ înregistrat în comuna Gorbănești, coroborat cu tendința de îmbătrânire a populației stabile;
- migrarea persoanelor cu pregătire profesională, în special în străinătate;
- capacitatea financiară relativ scăzută a locuitorilor comunei Gorbănești;
- pierderea progresivă a resursei umane calificate din cauza lipsei de oportunități și a unei perspective de dezvoltare economico-sociale;
- ponderea ridicată a persoanelor asistate financiar prin sistemul de prestații sociale;
- grad scăzut de diversificare a structurii ocupaționale;
- lipsa cunoștințelor specifice necesare demarării unei afaceri;

- lipsa programelor de formare profesională continuă a angajaților din diferite domenii;
- lipsa ofertelor de muncă atractive pentru persoanele cu studii superioare;
- dezvoltarea scăzută a mediului de afaceri de la nivel local ce cauzează lipsa locurilor de muncă;
- lipsa ofertelor locurilor de muncă pentru persoanele vulnerabile;
- slaba inserție pe piața muncii a persoanelor cu handicap;

## Oportunități

- existența unor reglementări care stipulează acordarea de facilități angajatorilor care creează noi locuri de muncă pentru someri, tineri absolvenți sau persoane cu handicap;
  - implicarea autorităților locale în problemele comunității, în vederea identificării de soluții financiare, materiale;
  - promovarea programelor de reconversie profesională și atragerea de finanțare europeană nerambursabilă în acest sens;
  - implicarea agenților economici în finanțarea serviciilor sociale și ca parteneri în proiectele sociale;
  - înființarea de centre de instruire și formare profesională pentru persoanele mature cu handicap;
  - introducerea unor programe educative în vederea dezvoltării calităților anteprenoriale ale elevilor, tinerilor;
  - oferirea de facilități în vederea menținerii resurselor umane cu studii superioare sau specializate;
  - dezvoltarea competențelor anteprenoriale și manageriale ale resurselor umane din IMM-uri;
  - adaptarea programei școlare la cererea de pe piața muncii;

## Riscuri

- pierderea oportunităților de finanțare europeană din cauza slabei capacități de management de proiect a instituțiilor sociale beneficiare;
  - criza economică sanitară și financiară de la nivel național dar și mondial, ce are impact asupra dezvoltării economice și a pieței locurilor de muncă;
  - creșterea ponderii muncii la negru, cu efecte negative asupra pieței muncii, economiei locale și asistenței sociale în perspectivă;
  - creșterea somajului în rândul absolvenților de liceu;
  - câștigul salarial scăzut al angajaților ce determină exodul forței de muncă calificată în țări din Uniunea Europeană cât și spre zone/orașe dezvoltate din țară;
  - instabilitatea economiei naționale și persistența crizei economico-financiare;
  - reticența/inadaptabilitatea populației cu privire la programele de reconversie profesională, în funcție de solicitările existente pe piața muncii;

## MEDIU

### Puncte tari

- platformele de gunoi au fost închise iar serviciul de salubritate este de 100% la nivelul comunei;
- inexistența unor poluatori industriali la nivelul comunei Gorbănești;
- oportunități de valorificare a energiei alternative ;
- existența parțială a rețelei de alimentare cu apă pentru 80% dintre locuitorii comunei Gorbănești;
- potențial ridicat pentru practicarea unei agriculturi ecologice durabile;
- existența perdelelor forestiere;
- colectarea selectivă a deșeurilor la nivelul comunei Gorbănești ;

### Puncte slabe

- lipsa rețelei de canalizare;
- epurarea necorespunzătoare a apelor, cu efecte negative asupra mediului înconjurător;
- calitatea apei de suprafață necorespunzătoare din cauza fenomenelor meteorologice care produc inundații sau alunecări de teren;
  - poluarea apelor subterane ca urmare a deversării necontrolate a agenților economici, accidentelor precum și din lipsa existenței infrastructurii de canalizare;
  - depozitare necorespunzătoare a deșeurilor în vecinătatea zonelor rezidențiale;
  - insuficienta preocupare a agenților economici în recuperarea și re folosirea ambalajelor;
  - lipsa unei infrastructurii de monitorizare permanentă a factorilor de mediu de către autoritatea publică locală;
  - slabă conștientizare a populației și a agenților economici în privința protecției mediului;

## Oportunități

- existența fondurilor nerambursabile pentru dezvoltarea zonelor rurale și protejarea mediului înconjurător (împădurirea terenurilor degradate, eliminarea eroziunii și curățirea cursurilor de apă, conservarea biodiversității, promovarea agriculturii ecologice, gestionarea deșeurilor reciclabile);
  - existența unor programe cu finanțare nerambursabilă pentru extinderea și modernizarea sistemelor de apă și apă uzată;
  - existența unor programe cu finanțare nerambursabilă pentru reabilitarea termică a clădirilor;
  - posibilitatea stabilirii de parteneriate între autoritatea locală și ONG-uri pentru promovarea responsabilității asupra mediului;
  - desfășurarea de campanii de informare și educare a populației referitoare la principiile colectării selective a deșeurilor și implementarea unui sistem eficient de colectare selectivă și reciclare a deșeurilor;
    - receptivitatea populației la campaniile prin care se promovează colectarea deșeurilor din echipamente electrice și electronice;
  - posibilitatea practicării agriculturii și turismului ecologic;
  - dezvoltarea pieței de reciclare a deșeurilor/materiilor prime rezultate din procesarea deșeurilor;
  - amenajarea zonelor de camping, astfel încât să se minimizeze impactul acestor activități asupra comunei;

## Riscuri

- schimbări climaterice datorate încălzirii globale pot duce la inundații și alunecări de teren;
- lipsa receptivității populației la campaniile de promovare a colectării selective a deșeurilor;
- reducerea spațiului verde ca urmare a dezvoltării economice a comunei;
- dezinteresul operatorilor economici de protejare a mediului înconjurător;
- poluarea accidentală a apelor de suprafață;
- exploatarea intensivă a fânețelor; lipsa depozitelor de deșeuri conforme;
- schimbări climatice care favorizează creșterea frecvenței ploilor torențiale care generează inundații și calamitarea culturilor agricole;
  - risc de secetă severă;

## Viziune

*Prin intermediul Strategiei de dezvoltare, comuna Gorbănești își propune o abordare revitalizantă a viziunii asupra dezvoltării locale prin crearea unui centru rural de competitivitate la nivel județean bazat pe creștere sustenabilă, mediu favorabil antreprenoriatului, incluziune socială și un grad sporit de ocupare a forței de muncă. Alături de acest vector, promovarea identității culturale va constitui fundamentul pentru reconstrucția economiei locale, într-un ritm gradual, care să reducă disparitățile și echilibrul nivelului de dezvoltare între mediul rural și cel urban.*

Viziunea de dezvoltare prezintă stadiul ce se dorește a fi obținut de comuna Gorbănești până în orizontul de timp 2030, ca urmare a implementării de măsuri și acțiuni propuse și detaliate în prezentul document strategic de dezvoltare.

Dezvoltarea infrastructurii rutiere, hidroedilitare, a structurii pentru susținerea afacerilor, vor contribui la o creștere economică locală, cu efecte directe asupra calității serviciilor publice furnizate populației din comuna Gorbănești.

În vederea susținerii economiei locale, comuna Gorbănești va urmări o valorificare echilibrată a resurselor de care dispune, a avantajelor deținute în raport cu celelalte comune din județul Botoșani, pentru a deveni un pol economic important la nivel județean și regional.

Realizarea progresului dorit, impune o etapizare a gradului de implementare a strategiei în vederea unei dezvoltări a comunei Gorbănești în acord cu oportunitățile oferite de Uniunea Europeană, coroborate cu nevoile populației. O abordare sustenabilă implică o viziune asupra standardelor urmărite atât la nivel național cât și la nivel european transpusă în idei de proiecte și direcții de dezvoltare prezentate în prezentul document programatic.

O dezvoltare a spiritului antreprenorial este esențială și va genera efecte benefice asupra posibilităților de angajare la nivel local, orice unitate economică nou înființată contribuind la crearea de noi locuri de muncă.

În perioada 2021-2030, comuna Gorbănești își propune și o îmbunătățire continuă și permanentă a domeniilor de referință din spațiul local, precum învățământ, sănătate, asistență socială, salubritate, iluminat public și toate celelalte servicii publice de care depinde calitatea și standardul de viață a populației.

## **Misiune**

*Misiunea Strategiei de dezvoltare a comunei Gorbănești în orizontul de timp 2021-2030 este de a crea premisele necesare unei dezvoltări economice și sociale integrate, care să conducă pe termen mediu și lung la un nivel sporit de bunăstare a locuitorilor și la transformarea comunității într-un centru comercial și rezidențial rural cu impact la nivel microregional.*

## **Valori**

Activitatea actorilor implicați în implementarea strategiei de dezvoltare vor avea ca referință următoarele valori:

### **Responsabilitate**

- ❖ actorii responsabili de implementarea strategiei își asumă angajamentul de a realiza obiectivele strategice în perioada de referință, cu asumarea răspunderii pentru eventualele nereguli.

### **Transparență**

- ❖ persoanele responsabile de implementarea strategiei vor asigura accesul persoanelor interesate la informații cu caracter public, vor consulta periodic localnicii și vor publica pe site-ul primăriei informații despre proiectele propuse spre implementare/implementate.

### **Profesionalism și etică**

- ❖ în exercitarea activităților previzionate la nivelul strategiei, personalul va avea un comportament profesionist, bazat pe principii morale puternice, scopul final fiind de a obține rezultate rapide și eficiente.

## **Încredere**

- ❖ parteneriatul prevăzut a fi realizat între actorii vizați de prezenta strategie va fi unul bazat pe o colaborare strânsă, bazată pe comunicare permanentă. De asemenea, în vederea câștigării încrederii localnicilor se va asigura transparența în activitatea administrației publice.

## **Inovare**

- ❖ constituie pilonul principal în dezvoltarea comunei Gorbănești, competitivitatea și progresul local fiind asigurate de această valoare. Astfel, vor fi folosite procedee de lucru îmbunătățite, eficiente și eficace, care să contribuie semnificativ la reducerea disparităților de la nivel local.

## **Obiectivul general**

*Valorificarea superioară a resurselor existente în comuna Gorbănești, în vederea dezvoltării și diversificării durabile a economiei locale, având ca motivație centrală îmbunătățirea calității vieții populației și a tuturor dimensiunilor acestui concept.*

### ***Obiectiv strategic 1***

Modernizarea și extinderea infrastructurii;

### ***Obiectiv strategic 2***

Dezvoltarea economică a comunei;

### ***Obiectiv strategic 3***

Dezvoltarea serviciilor publice;

**Obiectiv strategic 4**

Asigurarea calitatii mediului si a conditiilor de locuire;

**Obiectiv strategic 5**

Dezvoltarea capacitatii administrative

**Domenii prioritare**

**Domeniul prioritar 1- Dezvoltarea gradului de accesibilitate si de acces la servicii publice**

**Măsura 1.1** Reabilitare/modernizarea infrastructurii rutiere de interes local

**Măsura 1.2** Extinderea si reabilitarea rețelelor de utilități publice

.....

**Domeniul prioritar 2- Stimularea dezvoltării sectorului investițional**

**Măsura 2.1** Valorificarea resurselor autohtone prin inițiative de afaceri private locale

**Măsura 2.2** Diversificarea economiei rurale prin promovarea de activități economice alternative în mediul rural

**Măsura 2.3** Susținerea dezvoltării sectorului agro-zootehnic si desfacerii produselor pe piața locală

.....

**Domeniul prioritar 3- Alinierea standardelor de calitate a vieții rurale la exigențele Uniunii Europene**

**Măsura 3.1** Consolidarea fondului locativ existent

**Măsura 3.2** Modernizarea infrastructurii educaționale

**Măsura 3.3** Reabilitarea și echiparea infrastructurii serviciilor publice de sănătate

**Măsura 3.4** Crearea, reabilitarea, modernizarea, infrastructurii de servicii sociale, inclusiv dotarea cu echipamente

.....  
**Domeniul prioritar 4-** Îmbunătățirea mediului natural și a managementului deșeurilor în spațiul rural

**Măsura 4.1** Reconstrucția ecologică a terenurilor degradate

**Măsura 4.2** Educare și informare privind consumul responsabil de energie

**Măsura 4.3** Eficientizarea energetică pentru clădirile instituțiilor publice

.....  
**Domeniul prioritar 5-** Optimizarea serviciilor administrației publice locale

**Măsura 5.1** Furnizarea de servicii publice prin mijloace electronice

**Măsura 5.2** Dezvoltarea capitalului uman din administrația publică

**Măsura 5.3** Promovarea parteneriatelor și colaborărilor interinstituționale în regiune.

## Surse de finanțare

Implementarea portofoliului de proiecte propus pentru perioada 2021-2030 în vederea dezvoltării durabile a comunei Gorbănești, presupun identificarea de surse de finanțare. În acest sens susținerea financiară a acestora poate fi realizată din mai multe surse, precum fondurile europene nerambursabile, fonduri guvernamentale, bugetul local, fonduri rambursabile (credite). O altă posibilitate de susținere a intervențiilor locale o reprezintă și parteneriatele de tip public-privat.

În contextul noii programări de la nivel european, atragerea fondurilor nerambursabile din această sursă este purtătoare de multe avantaje având în vedere disponibilitatea acestora relativ diversificată atât în domenii precum infrastructura fizică de bază cât și în educație, servicii sociale, sănătate, cultură, turism, administrație publică locală.

Tipurile fondurilor structurale disponibile pentru orizontul de timp 2021-2030 sunt următoarele:

- ✓ **FEDR** – Fondul European pentru Dezvoltare Regională;
- ✓ **FSE** – Fondul Social European
- ✓ **FC** – Fondul de Coeziune (2021 -2027)
- ✓ **EMEF** - Fondul european pentru pescuit și afaceri maritime

**Fondul european de dezvoltare regională(FEDER)**- va contribui la toate obiectivele tematice și se va concentra asupra domeniilor de investiție legate de contextul în care operează întreprinderile (infrastructură, servicii pentru întreprinderi, inovare, TIC și cercetare) și la prestarea de servicii pentru cetățeni în anumite domenii (energie, servicii online, educație, sănătate, infrastructuri sociale, calitatea mediului). Fondul de coeziune se va axa pe ameliorarea mediului, dezvoltare durabilă și TEN-T (rețeaua trans-europeană de transport).

**Fondul european de dezvoltare regională finanțează:**

- investițiile în întreprinderile mici și mijlocii, în vederea creării de locuri de muncă durabile;
- investițiile ce vizează activități de cercetare și inovare, telecomunicații, mediu, energie și transporturi;
- instrumente financiare (fond de capital de risc, fond de dezvoltare regională, etc.) destinate să sprijine dezvoltarea regională și locală și să favorizeze cooperarea între orașe și regiuni.

**Fondul Social European(FSE)**- susține politicile naționale pentru ocuparea deplină a forței de muncă, asigurarea calității și productivitatea muncii, promovarea incluziunii sociale și reducerea disparităților regionale și naționale. Pentru perioada 2021-2030 principalele obiective ale FSE vor avea în vedere: ocuparea forței de muncă, sprijinirea accesului tinerilor pe piața muncii, incluziunea socială (FSE va finanța proiecte ce îi va ajuta pe cei aflați în dificultate și pe cei proveniți din grupuri defavorizate să obțină competențe și locuri de muncă), creșterea calității educației (FSE finanțează activități pentru creșterea calității învățământului și formării; reducerea abandonului școlar fiind o prioritate) și o administrație publică mai puternică (FSE va sprijini eforturile statelor membre de a spori calitatea administrației și a guvernării publice).

Fondul social european vizează asigurarea accesului la angajare al persoanelor aflate în căutarea unui loc de muncă și al persoanelor inactive, sprijinind inițiativele locale și mobilitatea forței de muncă. Acțiunile cheie ale acestui fond sunt următoarele:

- măsuri active și preventive în ceea ce privește piața muncii, pentru identificarea nevoilor individuale, servicii personalizate și de orientare, cursuri de formare specifice și personalizate, validarea competențelor și a calificărilor dobândite și plasarea personalului disponibilizat;
- anticiparea și consilierea privind oportunitățile de ocupare a forței de muncă pe termen lung;
- furnizarea de informații cu privire la oportunitățile de angajare existente pe piețele europene ale muncii și la condițiile de viață și de muncă.

**Fondul de coeziune(FC)**- este destinat statelor membre ale Uniunii Europene al căror venit național brut pe cap de locuitor este mai mic de 90% din mediua Uniunii Europene, principalul scop fiind reducerea disparităților economice si sociale si promovarea dezvoltării durabile. Investițiile în dezvoltare regională se vor axa mai ales pe obiectivele 1 si 2. Acestor priorități li se vor aloca 65 % - 85 % din resursele FEDR si ale Fondului de coeziune, în funcție de prosperitatea relativă a statelor membre.

**Fondul european pentru pescuit si afaceri maritime(EMEF)**- este un fond structural ce vizează susținerea pescuitului, acvaculturii, spiinind, în același timp sustenabilitatea mediului. EFEM va promova coeziunea socială si crearea de locuri de muncă în comunitățile dependente de pescuit, în special pentru diversificarea activităților în alte sectoare maritime, precum si prin acțiuni în domeniul politicii maritime integrate. Noul fond va sprijini următoarele: tranziția către un pescuit durabil, diversificarea activităților economice din acest sector, crearea de noi locuri de muncă si îmbunătățirea calității vieții în regiunile de coastă ale Europei, va facilita accesul la finanțare. Bugetul estimat al EMEF pentru perioada programatica 2021 – 2027 se ridică la aproximativ 6,14 miliarde euro.

### **Parteneriatele de tip public-privat:**

Parteneriatul public privat reprezintă o soluție pentru un management mai eficient si fiabil al unei comunități locale. Desi este promovat în ultimii doi ani acest tip de finanțare prezintă pași timizi în spațiul rural românesc. În România aceste parteneriate se regăsesc cu precădere în realizarea unor proiecte investiționale din domeniul infrastructurii si pentru operarea unor servicii publice de intere local.

Această abordare de susținere financiară a unor proiecte, prezintă o serie de avantaje precum: împărțirea costurilor realizării unei investiții, împărțirea riscurilor asociate exploatarei respectivei investiții, accelerarea utilizării obiectivelor si proiectelor de infrastructură, îmbunătățirea calității serviciilor de utilitate publică. Din punct de vedere legislativ, documentul de bază care reglementează parteneriatul de tip public privat este reprezentat de

Legea nr. 178/2010 cu modificările și completările ulterioare, care a permis autorităților locale să cunoască această nouă oportunitate de finanțare a dezvoltării locale.

### **Creditarea**

Creditarea reprezintă o modalitate de contractare a sumelor necesare finanțării unui proiect de investiții prin semnarea unui contract cu o instituție bancară. Procedura de contractare a creditului este aparent facilă, debitorul având niste etape de urmat bine definite.

Costurile aferente unui credit sunt destul de mari și implică un anumit grad de risc vis-a-vis de posibilitatea rambursării datoriilor, mai ales într-o situație de incertitudine cum este cea generată de criza financiară. Mai mult, în calitate de instituție publică, în vederea contractării unui împrumut, solicitantul trebuie să obțină avizul de la Comisia de Autorizare a Împrumuturilor Locale, iar în cazul în care se epuizează plafonul de îndatorare publică externă este imposibilă contractarea unor credite de către instituțiile publice, avizul din partea Comisiei de Autorizare a Împrumuturilor Locale fiind obligatoriu.

În plus, un grad ridicat de îndatorare poate reprezenta o blocare a posibilităților de investiții pe termen scurt și mediu, deoarece administrația publică nu mai poate accesa alte credite și uneori poate afecta chiar și contractarea fondurilor europene.

### **Concordanța cu politicile naționale și europene**

Strategia de dezvoltare locală a comunei Gorbănești, a fost elaborată în contextul unei noi programări a fondurilor europene pentru perioada 2021 – 2027, orizont 2030, ceea ce a generat necesitate de actualizare a obiectivelor strategice atât de la nivel european, cât și de la nivel național.

Scenariile de dezvoltare stabilite la nivelul prezentei strategii reprezintă proiecții viitoare ale comunei Gorbănești, alternative de dezvoltare ale acesteia. În vederea definitivării scenariilor de dezvoltare precizate în cadrul prezentului document, s-au luat în considerare toate documentele strategice similare (în curs sau recent finalizate).

Unul dintre documentele de referință este Strategia Europa 2020, strategia pe 10 ani a Uniunii Europene, al cărei scop trece dincolo de depășirea crizei care continuă să afecteze multe dintre economiile europene. Strategia își

propune să elimine deficiențele modelului de dezvoltare propriu fiecărui stat membru și să creeze condiții favorabile pentru o creștere economică mai inteligentă, mai durabilă și mai favorabilă incluziunii. În acest sens, au fost stabilite cinci obiective esențiale, care acoperă domenii precum: ocuparea forței de muncă, educația, cercetarea și inovarea, incluziunea socială și reducerea sărăciei, respectiv eficiența energetică.

Strategia de dezvoltare locală a comunei Gorbănești, propune o serie de obiective și planuri de acțiune concordante cu obiectivele Strategiei Europa 2020: dezvoltarea infrastructurii, a mediului de afaceri, adoptarea de măsuri de protejare a mediului înconjurător, promovarea incluziunii sociale și modernizarea sectorului educativ.

Având la bază prevederile Strategiei Europa 2020, la nivel național a fost elaborată Strategia Națională de Cercetare, Dezvoltare și Inovare 2020, care prevede ca în anul 2020 și după, *„România să devină mai competitivă la nivel regional și global, prin inovare alimentată de cercetare-dezvoltare, generând bunăstare pentru cetățeni”*.

Obiectivele generale ale Strategiei Naționale de Cercetare, Dezvoltare și Inovație sunt următoarele:

- creșterea competitivității României prin inovare;
- creșterea contribuției României la progresul cunoașterii de frontieră;
- creșterea rolului științei în societate.

Obiectivele generale ale strategiei naționale sunt în deplină concordanță cu obiectivele generale ale acestui document. Mai exact, în cadrul strategiei comunei Gorbănești se creionează necesitatea unei creșteri a competitivității prin următoarele măsuri: implementarea de noi tehnologii în procesul de producție de la nivel local, stimularea activităților care se sprijină pe inovare, dezvoltarea sectoarelor de activitate slab valorificate, perfecționarea forței de muncă, etc.

Astfel, *Strategia de dezvoltare locală a comunei Gorbănești*, pentru orizontul de timp 2021-2030, prin intermediul principalelor măsuri și direcții stabilite în cadrul planului strategic de dezvoltare, vine în concordanță cu principalele obiective și priorități urmărite de Planul pentru Dezvoltare Regională 2021-2027 al regiunii Nord-Est și își asumă contribuția la îndeplinirea acestora.



## Portofoliul de proiecte

PROIECT	LOCALITATEA	STADIU PROIECT	SURSA DE FINANȚARE					1.Valoarea lucrării -estimativ EURO fara TVA 2.Lucrari in executie 3,Alte detalii		
	<b>GORBĂNEȘTI</b>	<b>I D E E</b>	<b>S F</b>	<b>P T</b>	<b>D E</b>	<b>E x e c u t i e</b>	<b>B u g e t e d e s t a t</b>	<b>B u g e t e l o c a l</b>	<b>F o n d u r i U E</b>	<b>Surse private (parteneriat public-privat)</b>
<b>** Se bifează la stadiu proiect, daca există SF, PT, DE, Execuție sau la Sursa de finanțare.</b>										
<b><u>AGRICULTURĂ, SILVICULTURĂ ȘI DEZVOLTARE RURALĂ</u></b>										
<b>1</b> Înființare și modernizarea fermelor Agricole		x								Idee, fermele agricole sunt private
<b>2</b> Creșterea valorii adăugate a produselor agricole și forestiere		x								Idee, de creșterea valorii adăugate a produselor agricole se ocupa fermele private. Nu sunt paduri pe raza comunei.
<b>3</b> Sprijinirea exploatațiilor agricole (fermelor) de semisubzistență						x				Sprijinirea fermelor de semisubzistența se face prin întocmirea de dosare



<b>10</b>	Înființarea grupurilor de producători – campanii de informare		x																Idee, campaniile de informare pentru înființarea grupurilor de producatori se realizeaza prin GAL Valea Siretului de Sus
<b>11</b>	Promovarea inițiativelor de dezvoltare rurală		x																Idee, promovarea inițiativelor de dezvoltare rurală se realizeaza prin GAL Valea Siretului de Sus
<b>12</b>	Îmbunătățirea și perfecționarea competențelor profesionale a persoanelor adulte care activează în domeniile agriculturii, silviculturii (inclusiv proprietari de pădure) și industriei agro-alimentare		x				x												Idee, periodic s-au organizat cursuri de perfectionare a competentelor profesionale a persoanelor adulte din domeniul silviculturii inclusiv proprietarii de padure, sunt necesare in continuare aceste initiative
<b>13</b>	Calificarea și recalificarea, instruirea și perfecționarea persoanelor ocupate în agricultura de subzistență		x																Idee, este necesar instruirea si perfectionarea privind calificarea si recalificarea persoanelor ocupate în agricultura de subzistență
<b>14</b>	Prevenirea creșterii numărului de persoane implicate în agricultura de subzistență		x																Idee, prevenirea creșterii numărului de persoane implicate in agricultura de subzistenta se realizeaza prin actiuni de informare periodica, este necesar in continuare

15	Crearea de facilități persoanelor fizice sau juridice pentru încurajarea realizării unor împăduriri de mici dimensiuni, plantații de livezi și păduri de protecție		x														Idee, este necesar realizarea periodica de campanii de achizitie si plantare a puietilor pentru impadurire
16	Reabilitarea și întreținerea pășunilor		x				x										Idee, reabilitarea si intretinerea pasunilor se realizeaza de catre fermierii care au concesionat pasunile
<b><u>INFRASTRUCTURA LOCALITĂȚII ȘI TRANSPORT</u></b>																	
17	<b><i>Modernizare drumurilor comunale (a se specifica distanța și denumirea drumurilor)</i></b>		x														<p>Idee, este necesar modernizarea urmatoarelor drumuri comunale:</p> <p>DC 28-DC23B, Vanatori-Viforeni, Asfalt-14km.</p> <p>DC 28A, Batranesti-George Cosbuc, Pietruit-2km.</p> <p>DC 23B, Gorbănești-Urlati, Pietruit-1km + Asfalt-1km.</p> <p>DC 83+36+506, Partea</p>





26	Montarea unui post de transformare în localitate în vederea îmbunătățirii parametrilor curentului electric		x										Idee, este necesar montarea unui post de transformare in localitate în vederea îmbunătățirii parametrilor curentului electric
27	Lucrări de reabilitare a rețelei de iluminat public în comună		x			x						Idee, mntionam ca reseaua de iluminat public este reabilitata 20% din necesarul comunei. Mentionam ca este nevoie in continuare de urmatoarele: 1. lucrari de reabilitarea a retelei de iluminat public pentru inca 80% din necesarul comunei 2. lucrari de extindere a retelei de iluminat public	
28	Dotare cu utilaje și echipamente pentru serviciul de gospodărire comunală și salubritate (masină de colectare, pubele etc) (a se specifica denumirea utilajelor necesare și numărul lor)		x									Idee, este necesar dotarea cu utilaje si echipamente pentru serviciul de gospodărire comunală și salubritate (masină de colectare, pubele etc)	
29	Îmbunătățirea serviciilor de transport pentru persoane prin construirea de stații de autobus		x									Idee, este necesar construirea de statii de autobus pentru imbunatatirea serviciilor de transport pentru persoane	

<b>30</b>	Reabilitarea drumurilor agricole		x															Idee, este necesar reabilitarea drumurilor agricole
<b>31</b>	Amenajarea spațiilor verzi din localitate, inclusiv cele situate lângă trotuare		x															Idee, este necesar amenajarea spațiilor verzi din localitate, inclusiv cele situate lângă trotuare
<b>32</b>	Construire/modernizare parcări și trotuare		x															Idee, este necesar construirea de parcari si de trotuare, nu este realizata documentatia tehnica
<b>33</b>	Crearea unui sistem de supraveghere modern pentru creșterea siguranței cetățenilor		x															Idee, este necesar crearea unui sistem de supraveghere modern pentru creșterea siguranței cetățenilor
<b>34</b>	Conectarea instituțiilor publice din localitate la internet prin conexiuni broadband și promovarea conceptului de e-educatie, e-guvernare, e-sanatate		x															Idee, este necesar conectarea instituțiilor publice din localitate la internet prin conexiuni broadband și promovarea conceptului de e-educatie, e-guvernare, e-sanatate
<b>35</b>	Asigurarea accesului la internet al populației prin crearea de acces point internet în zonă Parc– Primarie		x															Idee, este necesar extinderea zonei prin care se asigura populatiei acces la point internet
<b>36</b>	Asigurarea de facilități pentru investitorii care dezvoltă servicii IT în localitate		x															Idee, se pot asigura spatii pentru investitorii care doresc sa dezvolte servicii IT in comuna

<b>37</b>	Asigurarea spațiilor necesare astfel încât cimitirele să corespundă nevoilor orasului:		x															Idee, este necesar asigurarea spațiilor necesare astfel încât cimitirele să corespundă nevoilor comunei
	modernizare și extindere cimitire existente		x															Idee, este necesar modernizarea si extinderea cimitirelor existente
	modernizare și reabilitare capele conform standardelor U.E.		x															Idee, este necesar construirea de capele moderne conform standardelor U.E.
	modernizare căi de acces cimitire		x															Idee, este necesar modernizarea cailor de acces catre cimitire
<b>38</b>	Construirea de rampe de acces în toate instituțiile de interes public în vederea facilitării accesului persoanelor cu dizabilități		x															Idee, este necesar construirea de rampe de acces in toate institutiile de interes public în vederea facilitării accesului persoanelor cu dizabilități
<b>39</b>	Implementării unor mijloace de supraveghere și sistematizare a traficului (benzi producătoare de zgomot pentru atenționare), semnalizarea și protejarea trecerilor de pietoni în mod deosebit în proximitatea unităților de învățământ		x															Idee, este necesar implementarea de mijloace de supraveghere si sistematizare a traficului

40	Extindere construire – zone noi de locuit		x															Idee, este necesar infiintarea de zone noi de locuit si extinderea celor existente
41	Crearea de pontoane pentru zona de pescuit																	Nu este cazul
<b><u>MEDIU</u></b>																		
42	Lucrări de regularizare a albiei pârâu/râu și apărări de maluri pt. prevenirea și reducerea consecințelor distructive ale inundațiilor (a se specifica râul / pârâu unde se dorește efectuarea acestor lucrări și distanța în km)		x															Idee, sunt necesare lucrari de regularizare a albiei raurilor: Raul “Burla”, localitatea Siliscani.  Raul “Valea Satului”, localitatea Vanatori.  Raul “Dresleuca”, localitatea Socrujeni.  Distanța 3Km.
43	Organizarea sistemului de colectare selectivă, a spațiului de depozitare temporară și transportul deșeurilor		x															Idee, este necesar organizarea sistemului de colectare selectiva, a spațiului de depozitare temporară și transportul deșeurilor
44	Închiderea platformelor de gunoi							x										S-a realizat inchiderea platformelor de gunoi

45	Studiu de fezabilitate amenajare groapă pentru deșeuri inerte și din construcții		x															Idee, este necesar elaborarea unui studiu de fezabilitate pentru amenajarea de gropi pentru deseuri inerte si din constructii
46	Identificarea rampelor de gunoi neautorizate și dezafectarea acestora.							x										Periodic se identifica si se dezafecteaza rampele de gunoi neautorizate
47	Reabilitarea și modernizarea sistemelor existente de colectare și transport deșeuri		x															Idee, este necesar reabilitarea si modernizarea sistemelor existente de colectare și transport deșeuri
48	Dotări pentru intervenții în caz de situații de urgență (autospecială PSI, buldo-excavator, volă, tractor cu remorca și alte dotări)		x															Idee, este necesar dotarea pentru intervenții în caz de situații de urgență cu: autospecială PSI, buldo-excavator, volă, tractor cu remorca și alte dotări
49	Consiliere și informarea populației pentru protecția mediului și colectarea selectivă a deșeurilor		x															Idee, este necesar periodic consilierea si informarea populatiei pentru protectia mediului
50	Implementarea unui sistem integrat de colectare selectivă a deșeurilor la nivel de localitate sau în parteneriat cu alte administrații locale învecinate		x															Idee, este necesar implementarea unui sistem integrat de colectare selectiva a deșeurilor la nivel de localitate sau în parteneriat cu alte administrații locale învecinate

<b>51</b>	Achiziția de echipamente pentru stația de sortare și de transfer și punerea în funcțiune a acestora		x																Idee, este necesar Achiziția de echipamente pentru stația de sortare și de transfer și punerea în funcțiune a acestora
<b>52</b>	Reducerea cantității de deșuri biodegradabile depozitate prin realizarea unei stații de compost																		Nu este cazul
<b>53</b>	Cresterea eficienței energetice a clădirilor publice și a blocurilor de locuințe prin lucrări de reabilitarea termică		x																Idee, sunt necesare lucrari de reabilitare termica a cladirilor publice
<b>54</b>	Crearea de sisteme centralizate de furnizare a energiei termice pentru blocurile de locuințe utilizând sisteme convenționale de încălzire completate de sisteme ce utilizează energii nepoluante (solare, eoliene, etc)																		Nu este cazul, in comuna Gorbănești nu sunt construite blocuri
<b>55</b>	Reducerea consumului energetic al localității prin modernizarea rețelei de iluminat public și înlocuirea lămpilor actuale poluante cu lămpi solare sau alte sisteme care reduc consumul de energie electrică		x																Idee, este necesar implementarea unui proiect de reducere consumului energetic al localității prin modernizarea rețelei de iluminat public și înlocuirea lămpilor actuale poluante cu lămpi solare sau alte sisteme care reduc consumul de energie electrică

56	Acordarea de facilități pentru realizarea de infrastructuri de generare și distribuire a surselor de energie alternativă, promovarea culturilor energetice și a proiectelor de energie eoliană, biomasă, energie solară		x										Idee, este necesar promovarea culturilor energetice și a proiectelor de energie eoliană, biomasă, energie solară, se pot acorda facilitati pentru realizarea de infrastructuri de generare și distribuire a surselor de energie alternativă
57	Ameliorarea progresivă a capacității de producție a terenurilor agricole degradate, menținerea biodiversității și dezvoltarea continuă a funcțiilor ecologice și sociale ale pădurilor		x									Idee, este necesar ameliorarea progresivă a capacității de producție a terenurilor agricole degradate pe suprafata de 100 ha	
58	Reducerea eroziunii solului prin lucrări de apărare a malurilor împotriva eroziunii în zonele afectate de acest fenomen și acțiuni de împădurire în zonele de formare a viiturilor, în zonele inundabile și în luncile râurilor		x									Idee, este necesar reducerea eroziunii solului prin apararea malurilor si actiuni de impadurire in zonele de formare a viiturilor	
59	Realizarea de perdele de protecție a căilor de comunicații, localităților și câmpului		x									Idee, este necesar realizarea de perdele de protecție a căilor de comunicații, localităților și câmpului	
60	Prevenirea/reducerea efectelor riscurilor naturale prin modernizarea sistemului de intervenții în situații de urgență (sistemul de avertizare);		x									Idee, este necesar realizarea sistemului de interventii in situatii de urgenta (sistemul de avertizare)	

61	Dezvoltarea activităților de conștientizare a populației asupra necesității conservării mediului înconjurător și de implicare a acesteia în activități de protejare a mediului		x																Idee, este necesar dezvoltarea activitatilor de constientizare a populatiei asupra necesitatii conservarii mediului inconjurator
62	Reabilitare fond forestier																		Nu este cazul
<b><u>ECONOMIC</u></b>																			
63	Modernizarea și diversificarea piețelor agroalimentare în localitate		x																Idee, este necesar construirea de pietele agroalimentare in localitate
64	Susținerea inițiativelor asociative pentru creșterea eficienței economice a exploatațiilor agricole, creșterea puterii de negociere pe piețele de desfacere și a capacității de valorificare superioară a producției		x																Idee, este necesar susținerea inițiativelor asociative pentru creșterea eficienței economice a exploatațiilor agricole
65	Stimularea înființării unor centre de prestări servicii pentru agricultură (mecanizare, reparații utilaje, furnizare semințe, îngrășăminte, insectofungicide etc.), prin acordarea de facilități		x																Idee, este necesar înființarea unor centre de prestări servicii pentru agricultură, primaria ofera facilitati intreprinzatorilor
66	Inventarierea terenurilor neutilizate, care vor fi puse la dispoziția întreprinzătorilor locali, în vederea dezvoltării propriilor afaceri, în agricultură și zootehnie, în baza unui acord avantajos pentru ambele părți		x																Idee, este necesar inventarierea terenurilor neutilizate, care vor fi puse la dispoziția întreprinzătorilor locali
67	Identificarea oportunităților de parteneriat public-privat în vederea demarării de activități în domeniul		x																Idee, este necesar identificarea oportunitatilor de parteneriat public privat

	industrial													
<b>68</b>	Informarea cetățenilor asupra programelor de finanțare nerambursabilă					x								Se organizeaza periodic actiuni de informare a cetatenilor asupra programelor de finantare nerambursabila prin canale de informare on-line
<b>69</b>	Sprijinirea cetățenilor în obținereasubvențiilor destinate dezvoltării agriculturii		x											Idee, este ofera sprijin cetatenilor în obținerea subvențiilor destinate dezvoltării agriculturii
<b>70</b>	Realizarea unui studiu asupra situației resurselor umane din localitate și furnizarea acestor informațiiipotențialilor învestitori		x											Idee, este necesar realizarea unui studiu asupra situatiei resurselor umane din localitate
<b>71</b>	Elaborarea unei baze de date disponibile pe internet privind oportunitățile locale de dezvoltare a afacerilor în localitate		x											Idee, este necesar elaborarea unei baze de date disponibile pe internet privind oportunitatile locale de dezvoltare a afacerilor in localitate
<b>72</b>	Elaborarea unui program de atragere a investițiilor		x											Idee, este necesar elaborarea unui program de atragere a investitiilor
<b>73</b>	Elaborarea unui Ghid de produse și servicii oferite de mediul de afaceri local		x											Idee, este necesar



<b>78</b>	Construirea infrastructurii publice necesare desfășurării activităților economice (utilități, construire spații de desfacere a produselor, spații pentru funcționarea firmelor gen incubator de afaceri);		x														Idee, infrastructura publica necesara desfasurarii activitatilor economice este construita in proportie de 50%,
<b>79</b>	Organizarea de evenimente, în parteneriat cu AJOFM pentru promovarea culturii antreprenoriale în rândul tinerilor						x										Se organizeaza periodic evenimente in parteneriat cu AJOFM pentru promovarea culturii antreprenoriale in randul tinerilor
<b>80</b>	Promovarea programelor derulate de guvern pentru stimularea înființării microintreprinderilor		x														Idee, este necesara promovarea programelor derulate de guvern pentru stimularea înființării microintreprinderilor
<b>81</b>	Dezvoltarea de parteneriate între autoritățile publice locale, societatea civilă și comunitatea de afaceri pentru dezvoltarea zonelor de agrement																Nu este cazul
<b>82</b>	Facilitarea dezvoltării unor evenimente și activități tematice de promovare a pescuitului local																Nu este cazul
<b>83</b>	Diversificarea către activități non-agricole, crearea și dezvoltarea de microintreprinderi		x														Idee, este necesar diversificarea activitatilor non-agricole

<b><u>TURISM</u></b>																					
<b>84</b>	Construirea unui complex turistic și de agrement în comună (a se specifica locația și profilul complexului turistic)																				Nu este cazul
<b>85</b>	Sprijinirea înființării unor unități de alimentație publică		x																		Idee, se ofera sprijin pentru infiintarea unor unitati de alimentatie publica
<b>86</b>	Promovarea turismului cultural-religios		x																		Idee, este necesar promovarea turismului cultural-religios
<b>87</b>	Includerea obiectivului cultural biserica în circuitele turistice existente la nivel de județ																				Nu este cazul
<b>88</b>	Înfrățirelocalității cu alte localități din spațiul Uniunii Europene și realizarea de schimburi cultural-turistice;		x																		Idee, se doreste infratirea cu alte localitati din spatiul Uniunii Europene in vederea realizarii de schimburi cultural-turistice
<b>89</b>	Crearea de evenimente culturale care să devină tradiționale		x																		Idee, se doreste crearea unui eveniment cultural traditional – Sarbatoarea Comunei
<b>90</b>	Crearea unui brand al comunei și promovarea obiectivelor și a evenimentelor culturale prin internet, pliante, broșurișiinfo-chioșc																				Nu este cazul

91	Dezvoltarea și promovarea turismului gastronomic, prin valorificarea tradițiilor locale și a interferenței diferitelor culturi în domeniu													Nu este cazul
<b>EDUCATIE</b>														
92	Reabilitarea sau modernizarea școlilor / grădinițelor din comună (a se specifica denumirea exactă a fiecărei locații și genul lucrării)		x										Idee, este necesar reabilitarea si modernizarea scolilor si gradinitelor:  Scoala Gimnaziala Nr.1 – Gorbănești,  Gradinita cu Program Normal Nr.1 – Gorbănești.	
93	Dotarea cu mobilier a școlilor / grădinițelor (a se specifica denumirea exactă a fiecărei locații)		x			x							Reabilitarea si modernizarea scolilor si gradinitelor:  Scoala Gimnaziala Nr.1 – Gorbănești,  Gradinita cu Program Normal Nr.1 – Gorbănești.	



<b>101</b>	Asigurarea condițiilor pentru derularea de programe de formare în psihopedagogie aplicată, în parteneriat cu Casa Corpului Didactic		x															Idee, se asigura conditii pentru derularea de programe de formare in psihopedagogie aplicata
<b>102</b>	Asigurarea condițiilor pentru instruirea în managementul proiectelor pentru persoanele implicate în gestionarea proiectelor europene la nivelul unităților de învățământ, în parteneriat cu Casa Corpului Didactic		x															Idee, se asigura conditiile necesare pentru instruirea in managementul proiectelor pentru persoanele implicate in gestionarea proiectelor europene
<b>103</b>	Sprrijinirea școlilor din localitate pentru inițierea și derularea de proiecte de schimb de experiență și parteneriate în domeniul învățământului gen Comenius Regio (se pot derula activități precum vizite de studiu, schimburi de experiență și bune practici, școli de vară, sesiuni de formare comune, conferințe, seminarii etc)		x															Idee, se sprijina scolile din localitate pentru initierea si derularea de proiecte de schimb de experiente si parteneriate
<b>104</b>	Asigurarea condițiilor pentru formarea profesorilor, a formatorilor și a altor categorii de personal care lucrează cu persoane cu risc de părăsire timpurie a școlii, în parteneriat cu furnizori de servicii de formare și/sau Casa Corpului Didactic		x															Idee, se asigura conditiile necesare pentru formarea profesorilor, a formatorilor si a altor categorii de personal
<b>105</b>	Asigurarea condițiilor pentru furnizarea serviciilor de educație remedială (validarea învățării anterioare, detectarea lacunelor în pregătire, ore de recuperare, orientare psihologică și profesională), în parteneriat cu furnizori de servicii acreditați;		x															Idee, se asigura conditii pentru furnizarea serviciilor de educatie remediala in parteneriat cu furnizori de servicii acreditati

106	Derularea, în cadrul unităților școlare, a programelor de tip “a doua șansă” pentru reintegrarea în educație a celor care au părăsit de timpuriu școala (inclusiv activități de alfabetizare), în parteneriat cu Inspectoratul Școlar Județean		x																Idee, se deruleaza periodic in cadrul unitatilor scolare programe de tip – a doua sansa - este necesar in continuare
107	Susținerea promovării spiritului antreprenorial și a cetățeniei active în educație, prin intermediul unui parteneriat cu Inspectoratul Școlar Județean		x																Idee, se sustine promovarea spiritului antreprenorial si a cetateniei active in educatie
108	Asigurarea suportului material pentru realizarea unei publicații școlare		x																Idee, este necesar realizarea de publicatii scolare
<b><u>CULTURA</u></b>																			
109	Reabilitarea sau modernizarea sau construcția căminului cultural (a se specifica locația căminului cultural și genul lucrării)		x																Idee, se doreste construirea unui camin cultural in satul Socrujeni
110	Reabilitarea sau construcția bisericii din comună (a se specifica locația)		x																Idee, este necesar reabilitarea bisericilor din satele: Siliscani, Vanatori, Gorbănești, Batranesti, George Cosbuc, Socrujeni
111	Realizarea de materiale de promovare a obiectivelor de patrimoniu și a valorilor culturii locale (ex: pliante, album)																		Nu este cazul
112	Montarea de panouri informative pentru localizarea spațială a obiectivelor culturale		x																Idee, este necesar montarea de panouri informative pentru localizarea spatiaala a obiectivelor culturale

113	Amenajarea spațiului bibliotecii și îmbogățirea fondului de carte		x																Idee, este necesar atât reabilitarea, modernizarea și amenajarea spațiului bibliotecii cât și îmbogățirea fondului de carte
114	Campanii de marketing cultural pentru a crește vizibilitatea evenimentelor propuse sau consacrate		x																Idee, este necesar crearea de campanii de marketing cultural pentru a crește vizibilitatea evenimentelor propuse sau consacrate
115	Realizarea Centrului de tineret (activități de consiliere în domeniul educației pentru sănătate, privind cariera și problemele tinerilor, consultanță pentru înființarea de ONG-uri sau organizații de tineret dar și pentru programe europene/guvernamentale adresate tinerilor, informații despre structurile asociative naționale, ateliere de creație artistică și populară, activități teatrale)		x																Idee, este necesar realizarea centrului de tineret pentru desfășurarea de activități de consiliere în domeniul educației pentru sănătate, privind cariera și problemele tinerilor
116	Elaborarea și realizarea unui program de manifestări culturale sezoniere																		Nu este cazul
	<b><u>TINERET</u></b>																		
117	Înființarea unui Centru Comunitar de Comunicare, Educație și Resurse pentru Tineri;		x																Idee, este necesar înființarea unui centru comunitar de comunicare, educație și resurse pentru tineri

118	Promovarea voluntariatului în rândul tinerilor din localitatea în vederea susținerii unor servicii sociale destinate altor categorii de beneficiari (persoane vârstnice, persoane cu dizabilități)		x										Idee, este necesar organizarea de actiuni de promovare a voluntariatului în rândul tinerilor din localitate în vederea susținerii unor servicii sociale destinate altor categorii de beneficiari
119	Dezvoltarea de servicii prin care să se sprijine integrarea socială a tinerilor, de exemplu ateliere protejate, birouri de consiliere etc în parteneriat cu furnizori de servicii acreditați		x									Idee, este necesar dezvoltarea de servicii prin care să se sprijine integrarea socială a tinerilor, de exemplu ateliere protejate, birouri de consiliere etc în parteneriat cu furnizori de servicii acreditați.	
120	Promovarea derulării de activități culturale pentru tineri: înființarea de echipe de dansuri populare, dansuri moderne, înființarea de publicații locale (inclusiv publicații electronice)		x									Idee, este necesar promovarea derulării de activitati culturale pentru tineri	
121	Crearea unei legături între comunitatea locală și AJOFM, Primărie și Inspectoratul Școlar Județean în vederea analizării situației și elaborării unor strategii comune și eficiente în domeniul tinerilor și formării profesionale					x						Exista o buna legatura intre comunitatea locala si AJOFM	
122	Acordarea de facilități tinerilor care înființează o afacere în localitate și creează locuri de muncă		x									Idee, se acorda facilitati tinerilor care infiinteaza o afacere in localitate	



<b>SANATATE</b>																					
<b>128</b>	Reabilitarea și dotarea corespunzătoare a dispensarului uman ( a se specifica locația)		x																		Idee, Este necesar construirea si dotarea unui dispensar nou si infiintarea unui centru de permanenta medicala
<b>129</b>	Asigurarea unei dotări tehnice corespunzătoareși implementarea sistemelor informatizate în cabinete		x																		Idee, este necesara asigurarea si implementarea sistemelor informatizate in cabinete
<b>130</b>	Înființarea unui serviciu de tip SMURD și dotarea acestuia		x																		Idee, este necesar infiintarea si dotarea unui serviciu de tip SMURD
<b>131</b>	Înființarea unui centru de permanență pentru dezvoltarea asistenței ambulatorii		x																		Idee, este necesar infiintarea unui centru de permanenta pentru asistenta ambulatorie
<b>132</b>	Asigurarea necesarului de resurse umane în domeniul sănătății prin oferirea de facilități de cazare în locuințe de serviciu în scopul atragerii de specialiști;																				Nu este cazul
<b>133</b>	Organizarea unui sistem de primire a reclamațiilor si sugestiilor pacienților		x																		Idee, este necesar organizarea unui sistem de primire a reclamatiiilor si sugestiilor pacientilor
<b>134</b>	Asigurarea spațiului necesar pentru înființarea de noi servicii de sănătate, în parteneriat cu furnizori publici și privați autorizați pentru fiecare domeniu abordat, astfel:		x																		Idee, se asigura spatiul necesar pentru infiintarea de noi servicii de sanatate
	-cabinet de planificare familială		x																		Idee, este necesar infiintarea unui cabinet de planificare familiala

	-centru consiliere antifumat, antialcool și consilierea minorilor singuri		x													Idee, este necesar infiintarea unui centru de consiliere antifumat, antialcool, consilierea minorilor singuri
	-centru de prevenire/consiliere pentru populația rroma, eventual cu personal sanitar de etnie rroma															Nu este cazul, in comunitate nu exista populatie de etnie rroma
135	Implementarea unui sistem de asistare/monitorizare la domiciliu prin buton de panică pentru persoanele ce suferă de afecțiuni medicale grave, în parteneriat cu un furnizor de servicii de îngrijire la domiciliu		x													Idee, este necesar implementarea unui sistem de asistare/monitorizare la domiciliu prin buton de panica
136	Realizarea de campanii de informare-educare–comunicare pe probleme de sănătate publică (de ex. educație pentru sănătate în școli și liceu în parteneriat cu Direcția de Sănătate Publică și Inspectoratul Școlar Județean		x													Idee, este necesar realizarea de campanii de informare-educare-comunicare pe probleme de sanatate publica
137	Realizarea de campanii în școli împotriva fumatului, consumului de droguri, bolilor transmisibile, de planificare familială, de sănătate mintală, pentru un stil de viața sănătos, în parteneriat cu Centrul de Consiliere și Prevenire Antidrog , Direcția de Sănătate Publică și Inspectoratul Școlar Județean						x									Se organizeaza periodic campanii in scoli impotriva fumatului, consumului de droguri, bolilor transmisibile, de planificare familiala, pentru un stil de viata sanatos

138	Inițierea unui parteneriat cu sectorul ONG care să asigure organizarea unor rețele și grupuri de acțiune pentru promovarea unui stil de viață sănătos (alimentație sănătoasă, activitate fizică)		x															Idee, este necesar initierea unui parteneriat cu sectorul ONG care sa asigure organizarea unor rețele si grupuri de actiune pentru promovarea unui stil de viata sanatos
139	Organizarea unor evenimente publice pentru promovarea sănătății populației, în parteneriat cu Direcția de Sănătate Publică		x															Idee, este necesar organizarea periodica de evenimente publice pentru promovarea sanatatii populatiei in parteneriat cu Directia de Sanatate Publica
140	Asigurarea sprijinului pentru medicii de familie în acordarea unor stimulente pentru comunitatea rromă în scopul prezentării acestora la campaniile de vaccinare																	Nu este cazul, in comunitate nu exista populatie de etnie rroma
141	Asigurarea sprijinului pentru medicii de familie în acordarea unor stimulente pentru gravide, în scopul prezentării acestora la consultația periodică prenatală						x											Se asigura prin departamentul de asistenta sociala sprijin medicilor de familie pentru acordarea de stimulente pentru gravide
<b><u>ASISTENTA SOCIALA</u></b>																		
142	Construirea unui complex social care să cuprindă un cămin – azil pentru bătrânii comunei și dotarea acestuia cu mobilier (a se specifica locația și numărul de locuri)		x															Idee, este necesar construirea si dotarea unui compex social care să cuprindă un cămin si azil, se mentioneaza ca in comuna sunt bătrâni ce traiesc in situatii dificile ( in satul Gorbănești, 50 de



	Calificării și formării profesionale a adultului;		x																Idee, este necesar organizarea de cursuri de calificare si formare profesionala a adultului
	Servicii specializate pentru copii aflați în dificultate și familii monoparentale		x																Idee, este necesar infiintarea serviciilor specializate pentru copii aflati in dificultate si familii monoparentale
147	Crearea unei rețele cu alte autorități publice locale în vederea finanțării unor servicii ultraspecializate destinate grupurilor vulnerabile, la nivelul mai multor comunități		x																Idee, este necesar crearea unei retele cu alte autoritati publice locale
148	Crearea unei rețele de îngrijire la domiciliu pentru persoane vârstnice		x																Idee, este necesar crearea unei retele de ingrijire la domiciliu pentru persoane varstnice
149	Crearea unui serviciu de acompaniere la domiciliu pentru persoane vârstnice dependente, care locuiesc singure prin dezvoltarea unei rețele de voluntariat în parteneriat cu unitățile școlare din comună;		x																Idee, este necesar crearea unui serviciu de acompaniere la domiciliu pentru persoane varstnice dependente
150	Asigurarea de suport pentru angajatorii locali care organizează cursuri de calificare/ recalificare profesională pentru persoanele neocupate, în parteneriat cu Agenția Județeană de Ocupare a Forței de Muncă								x										Se asigura suport pentru angajatorii locali care organizeaza cursuri de calificare/recalificare profesionala pentru persoanele neocupate



<b>157</b>	Achiziția și utilizarea unui sistem de back-up, salvări de siguranță și utilizarea unor surse de alimentare de rezervă		x															Idee, este necesar achiziția și utilizarea unui sistem de back-up, salvări de siguranță și utilizarea unor surse de alimentare de rezervă
<b>158</b>	Achiziționarea de aplicații informatice integrate pentru toate serviciile din cadrul administrației locale în vederea eficientizării procesului de furnizare a serviciilor către populație		x															Idee, este necesar achiziționarea de aplicații informatice integrate pentru toate serviciile din cadrul administrației locale
<b>159</b>	Crearea unei identități vizuale a Primăriei prin standardizarea elementelor de identitate vizuală – formulare tip, materiale informative, adrese, răspunsuri		x															Idee, este necesar crearea unei identități vizuale a Primăriei prin standardizarea elementelor de identitate vizuală – formulare tip, materiale informative, adrese, răspunsuri
<b>160</b>	Extinderea procedurilor de informare publică – utilizarea de noi metode pentru informarea populației asupra activității administrației publice (ex: înființarea de puncte de informare de tip infochiosc, amplasarea de panouri exterioare cu afisaj electronic, amplasarea pe panouri informative în stațiile de autobuz		x															Idee, este necesar extinderea procedurilor de informare publică și de utilizarea a unor noi metode pentru informarea populației asupra activității administrației publice
<b>161</b>	Stimularea participării cetățenilor și a ONG-urilor la procesul decizional prin acțiuni de consultare publică, inițierea de proiecte în parteneriat pentru elaborarea de statistici și documente oficiale pentru localitate		x															Idee, este necesar stimularea participării cetățenilor și a ONG-urilor la procesul decizional prin acțiuni de consultare publică

<b>162</b>	Creșterea eficienței în administrația locală prin facilitarea, urmărirea și documentarea proceselor de lucru utilizând programe informatice de management al documentelor																			Idee, este necesar creșterea eficienței în administrația locală prin facilitarea, urmărirea și documentarea proceselor de lucru
<b>163</b>	Creșterea nivelului de pregătire profesională a salariaților din administrația locală prin realizarea unui program anual de pregătire profesională și participarea la cursuri de formare profesională continuă																			Se organizează anual programe de pregătire profesională pentru salariații din administrația locală
<b>164</b>	Constituirea în cadrul primăriei a unei Unități de Implementare a Proiectelor și instruirea membrilor săi pentru atragerea și implementarea de proiecte finanțate din fonduri de la Uniunea Europeană																			Idee, este necesar constituirea în cadrul primăriei a unei Unități de Implementare a Proiectelor și instruirea membrilor săi pentru atragerea și implementarea de proiecte finanțate din fonduri de la Uniunea Europeană
<b>165</b>	Realizarea de parteneriate și activități de înfrățire cu localități din țară și din străinătate în vederea promovării de proiecte																			Idee, este necesar realizarea de parteneriate și activități de înfrățire și cu alte localități din țară și din străinătate

**Măsuri prioritare în perioada 2020 – 2030 , în concordanță cu noile politici la nivel european :**

### **Masura 1.1 . Modernizarea si extinderea infrastructurii rutiere**

- Proiecte:**
- Reabilitarea si extinderea drumurilor comunale si sătesti;
  - Reabilitarea si extinderea drumurilor de exploatare;
  - Reabilitarea trotuarelor existente si amenajarea de trotuare si alei acolo unde nu există;
  - Reabilitarea podurilor si podețelor;
  - Crearea/Reabilitarea si extinderea rețelei de canalizare pluvială;
  - Modernizarea si extinderea sistemelor de protecție si siguranță rutieră;
  - Îmbunătățirea sistemelor de marcaje rutiere;

**Obiective:**

- Cresterea lungimii drumurilor comunale modernizate;
- Cresterea sigurantei nationale;

**Tinte cheie:**

- Asfaltarea sau pietruirea tuturor drumurilor din comuna, inclusiv a drumurilor de exploatare agricola;

**Durata : 2020 -2027**

**Valoare estimată : 5 000 000 €**

**Responsabilitati:**

- Consiliul Local Gorbănești;
- Consiliul Județean Botoșani;
- Poliția Rutieră;
- CNADNR (Compania Națională de Autostrăzi si Drumuri Naționale din România).

**Posibile surse de finantare :**

- Programul Național de Dezvoltare Rurală 2020 – 2030;
- Programul Operațional Infrastructură Mare 2020 – 2030;
- Bugetul local al comunei Gorbănești(co-finantare)
- Fonduri Europene (UE).

## **Masura 1.2. Modernizarea si extinderea infrastructurii rețelei de canalizare**

- Proiecte:**
- Inițierea rețelei de canalizare;
  - Inițierea stației de epurare, tratare și clorinare apă ;
  - Asigurarea întreținerii permanente a stației de epurare;
  - Dezvoltarea de parteneriate în vederea atingerii obiectului investițional;

**Obiective:**

- Creșterea lungimii rețelei locale de distribuție;
- Creșterea calitatii vieții ;

**Tinte cheie:**

- Extinderea rețelei de canalizare la nivelul întregii comune;

**Durata : 2020 -2027**

**Valoare estimată : 2 000 000 €**

**Responsabilitati:**

- Consiliul Local Gorbănești;
- Consiliul Județean Botoșani;
- CNADNR (Compania Națională de Autostrăzi și Drumuri Naționale din România);

**Posibile surse de finanțare :**

- Programul Național de Dezvoltare Rurală 2020 – 2030;
- Programul Operațional Infrastructură Mare 2020 – 2030;
- Bugetul local al comunei Gorbănești (co-finanțare). ;
- Fonduri Europene (UE);

## **Masura 2.1. Sprijinirea activităților culturale și dotarea corespunzătoare a instituțiilor locale**

- Proiecte:**
- Organizarea de evenimente culturale cu participarea publicului larg;
  - Modernizarea, sistematizarea și dotarea caminelor culturale din comuna Gorbănești;
  - Dotarea gradinitelor, școlilor din comuna Gorbănești;

**Obiective:**

- Conservarea patrimoniului local;
- Creșterea notorietății comunei Gorbănești la nivel regional.

**Tinte cheie:**

- Creșterea cu minim 15% a numărului de evenimente culturale sportive, anuale, organizate la nivel local;

**Durata : 2020 -2025**

**Valoare estimată : 120 000 €**

**Responsabilitati:**

- Consiliul Local Gorbănești;
- Consiliul Județean Botoșani;
- Institutii culturale;
- Ministerul Culturii;

**Posibile surse de finantare :**

- Programul Național de Dezvoltare Rurală 2021 – 2030;
- Programul Operațional Regional 2021 – 2030;
- Ministerul Tineretului și Sportului (MTS);
- Fonduri Europene (UE);

## **Alte măsuri / proiecte propuse de Consiliul Local Gorbănești în perioada 2021 - 2027**

### **Proiecte ale Consiliului local Gorbănești :**

- Alimentare cu gaz metan a satelor Silișcani, Vânători și Gorbănești, de la conducta ce face legătura între Botoșani – Ștefănești – Trușești;
- Modernizare drumurilor comunale:
  - DC 28-DC23B, Vanatori-Viforeni, Asfalt-14km;
  - DC 28A, Batranesti-George Cosbuc, Pietruit-2km;
  - DC 23B, Gorbănești-Urlati, Pietruit-1km + Asfalt-1km;
  - DC 83+36+506, Partea Manastirei, Pietruit-1km;
  - DC 712, Str.Grajdului, Pietruit-500m;
  - DC 232, Str.Padurii, Pietruit-500m;
- Constructia unui pod peste raul “Valea Satului” în satul Vanatori, pe o distanta de 30m;
- Realizarea rețelei de distributie gaz metan (magistrala este la o distanta de 62 km);
- Lucrari de reabilitarea a rețelei de iluminat public pentru 80% din necesarul comunei ;
- Lucrari de extindere a rețelei de iluminat public;
- Lucrari de regularizare a albiei raurilor:
  - Raul “Burla”, satul Siliscani;
  - Raul “Valea Satului”, satul Vanatori;
  - Raul “Dresleuca”, satul Socrujeni;
- Construirea unui complex social care să cuprindă un cămin – azil pentru bătrânii comunei și dotarea acestuia cu mobilier(primaria asigura terenuri pentru construirea de aziluri);

## ***Implementare și monitorizare***

Implementarea Strategiei de dezvoltare locală a comunei Gorbănești are în vedere atingerea principalelor obiective stabilite în etapa de elaborare, prin intermediul unui proces complex de transformare a resurselor materiale, financiare sau umane disponibile în rezultate calitative și cantitative.

Monitorizarea implementării Strategiei de dezvoltare a comunei Gorbănești are drept scop atât aprecierea gradului de realizare al activităților propuse de document, și este un proces continuu de colectare a informațiilor relevante despre modul de implementare a strategiei.

Demersul de implementare a direcțiilor de dezvoltare propuse și derularea acțiunilor propriu-zise destinate realizării acestora, este lansat în momentul adoptării Strategiei de dezvoltare locală de către Consiliul Local. Ulterior acestei etape, autoritățile publice locale vor coordona elaborarea planurilor de acțiuni trimestriale și anuale privind realizarea strategiei, în conformitate cu planul strategic de acțiuni.

Acest proces fructifică eforturile colaborative ale administrației publice locale, societății civile, agenților economici, actorilor externi, în realizarea tuturor acțiunilor.

În continuare se va realiza o prioritizare a proiectelor, și anume selectarea celor de interes major. Pentru fiecare proiect se vor descrie activitățile necesare, responsabilii și perioada de desfășurare, ulterior fiind identificate și asigurate sursele de finanțare a proiectelor propuse spre implementare.

Având în vedere că autoritățile publice locale ale comunei Gorbănești nu dețin suficiente resurse financiare pentru a susține finanțarea tuturor proiectelor propuse, va fi necesară o mobilizare în vederea atragerii de resurse suplimentare, precum accesarea unor finanțări nerambursabile, care să asigure resursele materiale necesare implementării strategiei.

De asemenea, în vederea implementării Strategiei de dezvoltare locală a comunei Gorbănești se impune stabilirea unei structuri organizatorice apte să coordoneze implementarea planului strategic, să colaboreze și să negocieze cu

ceilalți actori implicați. De aceea, constituirea unei astfel de echipe constituie o prioritate în cadrul procesului de implementare.

Aceasta trebuie să contribuie la:

- efectuarea de rapoarte cu privire la stadiul în care se află procesul de implementare față de obiectivele stabilite în cadrul strategiei;
- revizuirea și adaptarea planurilor de acțiune strategică;
- reformularea obiectivelor (dacă se impune);
- revizuirea termenelor de implementare în funcție de ajustările sau evenimentele neprevăzute apărute pe parcurs;
- comunicarea permanentă a evoluției procesului de implementare autorităților publice locale și părților interesate.

Pe de altă parte, finalizarea procesului strategic de dezvoltare al comunei Gorbănești implică necesitatea unui proces coerent de monitorizare a implementării proiectelor propuse, activitate ce trebuie să constituie un efort permanent de-a lungul implementării strategiei.

Fără îndoială, în urma activităților de monitorizare vor fi identificate probleme sau necesități de redresare sau adaptare în anumite privințe a direcțiilor strategice, care trebuie semnalate de către factorii de decizie competenți în monitorizarea întregului proces.

Raportarea implementării strategiei se va efectua prin elaborarea și prezentarea de către responsabilii de implementare a rapoartelor de monitorizare. Acestea vor fi prezentate Consiliului Local și Primarului comunei.

Nu în ultimul rând, se va stabili pentru fiecare direcție planificată anumiți indicatori de implementare care vor fi monitorizați.

În baza informațiilor furnizate de acestia, responsabilii de implementare vor putea stabili nivelul de implementare a acțiunilor și gradul de realizare/atingere a obiectivelor fixate. Acești indicatori pot fi de natură economică, politică sau socială și se pot enunța sub această formă:

- cifra de afaceri totală;
- densitatea IMM-urilor;
- creșterea/descrșterea locurilor de muncă;
- rata somajului;
- ritmul de creștere/descrșterere a numărului mediu de salariați;
- sporirea/reducerea producției agricole;
- sporirea/reducerea producției silvice;
- gradul de conectare la rețeaua de alimentare cu apă și canalizare menajeră;
- gradul de acces la rețeaua de alimentare cu apă și canalizare menajeră;
- lungimea drumurilor asfaltate, a pistelor de biciclisti și a trotuarelor;
- lungimea și gradul de conectare la rețeaua de distribuție a gazului metan;
- gradul de modernizare/echipare a unităților de învățământ;
- numărul echipamentelor IT din cadrul unităților de învățământ;
- numărul unităților de învățământ reabilitate/modernizate;
- rata de abandon școlar;
- numărul unităților medicale;
- numărul cadrelor medicale raportat la populația comunei;
- creșterea/descrșterea numărului beneficiarilor de ajutor social;
- gradul de colectare selectivă a deșeurilor;

- calitatea factorilor de mediu;
- numărul centrelor de agrement și a spațiilor de recreere

Pentru realizarea acestui proiect de importanță strategică, ce va constitui baza următorului exercițiu financiar, 2021-2027, la nivel local, regional cât și european, și-au adus aportul:

- ✓ Primarul comunei Gorbănești, Dl. Ionuț-Lucian Melinte;
- ✓ Echipa primarului, care include aparatul administrativ și consilierii locali;
- ✓ Cetățenii comunei, care și-au manifestat interesul pentru stabilirea proiectelor prioritare la nivel local;
- ✓ Specialistii Atent Consult București, care au elaborat prezentul document programatic.



*Instrumente Structurale*