

STRATEGIA DE DEZVOLTARE LOCALĂ 2021 - 2030



Comuna Gura Ocnitei
Județul Dâmbovița

Atent Consult

2021-2030

CUPRINS

1.Introducere	- Pg 6	11. Atractivitatea economică	- Pg 73
2.Cadrul elaborării strategiei de dezvoltare locală	- Pg 10	12. Educație si cultură	- Pg 77
3.Metodologia de elaborare	- Pg 15	13. Sănătate	-Pg 89
4. Situație curentă	- Pg 17	14. Mediu	- Pg 93
5.Considerații istorico-geografice	- Pg 25	15. Analiza Swot	- Pg 101
6.Characterizare fizico-geografice	- Pg 42	16. Viziune	- Pg119
7.Floră, faună, soluri	- Pg 52	17. Misiune	- Pg120
8.Resurse primare și secundare	- Pg 57	18. Surse de finanțare	- Pg 124
9.Demografie	- Pg 59	19. Portofoliul de proiecte	- Pg128
10.Marimea demografică	- Pg 72	20. Implementare și monitorizare	- Pg197

Primăria Comunei Gura Ocniței, Județul Dâmbovița



Coordonate de contact : Gura Ocniței, Str. Principală nr. 180, Jud. Dâmbovița, România;

Tel/Fax: 0245673260/ 0245673352; **Web**:<http://guraocnitei.ro/>; **E-mail**: primariaguraocnitei@gmail.com

Strategia de Dezvoltare Locală 2021-2030 , Comuna Gura Ocniței – Județul Dâmbovița

Cuvântul Primarului - Dl. Sorin-Vasile Ioniță:

Strategia de dezvoltare economico-socială a comunei Gura Ocniței, își propune să valorifice potențialul, oportunitățile și disponibilitățile reale pentru dezvoltare, inclusiv crearea unui mediu de afaceri stimulativ și competitiv, menit a atrage investiții private importante atât din țară cât și din străinătate.

Strategia de dezvoltare locală, este în egală măsură instrumentul de bază în ceea ce privește dezvoltarea infrastructurii, dezvoltarea economică și umană în perioada 2021 -2030.

Strategia de dezvoltare locală este un document care structurează liniile directoare strategice pe o perioadă de 10 ani, ale comunei Gura Ocniței, potrivit problemelor identificate, a potențialului local activ și pasiv, cât și a oportunităților de dezvoltare în viitorul apropiat, fiind totodată rodul colaborării cu actorii locali.



Introducere

Context

Elaborarea Strategiei de dezvoltare a comunei Gura Ocniței are loc în contextul pregătirii unei noi perioade de programare a fondurilor europene alocate României pentru perioada 2021 – 2030. Această alocare financiară generează elaborarea sau actualizarea strategiilor de dezvoltare atât la nivel local, județean, regional cât și național, cu scopul principal al atragerii finanțărilor europene.

Necesitatea armonizării planurilor de dezvoltare în cadrul comunei Gura Ocniței cu cele ale comunelor limitrofe și ale județului Dâmbovița, a dezvoltării integrate și a cooperării în scopul realizării de investiții este esențială, iar strategia de dezvoltare locală reprezintă un pas important în acest sens.

Din punct de vedere conceptual, strategia este bazată pe situația socio-economică, nevoile și potențialul de dezvoltare al comunei Gura Ocniței cu luarea în considerare a priorităților europene, naționale, regionale pentru perioada de dezvoltare post 2020.

La nivel european, documentul programatic **Europa 2020**, definește poziția UE stabilită a fi atinsă la nivelul anului 2027, bazată pe trei priorități de dezvoltare interdependente, respectiv creștere inteligentă, creștere durabilă și creștere favorabilă incluziunii. În concordanță cu prioritățile europene, dezvoltarea unei economii durabile, eficientă din punct de vedere al resurselor și cu o rată ridicată a ocupării forței de muncă reprezintă puncte centrale ale Strategiei de dezvoltare a comunei Gura Ocniței, pentru perioada 2021-2030.

La nivel național, ca orientare generală, Strategia pentru dezvoltarea durabilă a României orizonturi 2013-2020-2030 vizează drept obiectiv strategic pentru orizontul de timp 2027 – „Atingerea nivelului mediu actual al țărilor Uniunii Europene la principalii indicatori ai dezvoltării durabile.”. La nivelul programării strategice a comunei Gura Ocniței pentru perioada 2021-2030, promovarea unor practici de consum și producție sustenabile, a unei dezvoltări

În acord cu resursele existente constituie repere în abordarea planurilor de măsuri și a portofoliului de proiecte propus pentru perioada următoare de timp.

În vederea eficientizării procesului de absorbție a fondurilor post aderare, România a transmis Uniunii Europene, **Acordul de parteneriat** pentru intervalul de timp 2014-2020, respectiv 2021-2030, document aflat în dezbaterea Comisiei Europene. Conținutul Acordului de parteneriat abordează în mod detaliat principalele provocări pe care țara noastră urmează să le transpună în proiecte viabile, cu stabilirea principalelor obiective și priorități, modalitatea de utilizare a fondurilor nerambursabile acordate precum rolul diverselor instituții publice în gestionarea resurselor atrase.

În vederea asigurării unui flux ridicat de fonduri europene în comuna Gura Ocniței, strategia de dezvoltare cuprinde propuneri de proiecte în acord cu nevoile identificate la nivelul administrației locale cu implicarea directă a opiniei publice și a stakeholderilor interesați de procesul de definire strategică a comunei Gura Ocniței, în următorii 10 ani.

La nivel regional, **Planul de Dezvoltare Regională Sud Muntenia 2020 - 2030**, reprezintă instrumentul prin care regiunea își promovează prioritățile și interesele în domeniul economic și social și propune trei noi domenii prioritare respectiv dezvoltarea urbană durabilă, protecția mediului și eficiența energetică și susținerea sănătății și a incluziunii sociale. Strategia de dezvoltare a comunei Gura Ocniței, contribuie la atingerea acestui obiectiv prin definirea unor obiective strategice care pot fi în mod real îndeplinite în orizontul de timp 2020 – 2030.

Instrumente Structurale

Strategia Uniunii Europene a stabilit – de asemenea – proceduri precise de **implementare, monitorizare și urmărire**, cu obligații de raportare la fiecare doi ani din partea Comisiei Europene și din partea statelor membre.

România – aderată la 01.01.2007 – a realizat STRATEGIA NAȚIONALĂ PENTRU DEZVOLTARE DURABILĂ A ROMÂNIEI – ORIZONTURI 2013 - 2020 - 2030 în anul 2008 și a raportat asupra implementării în luna iunie 2011.

Agenția de dezvoltare regională Sud Muntenia, din care face parte județul Dâmbovița și implicit și comuna Gura Ocniței, a elaborat PLANUL DE DEZVOLTARE REGIONALĂ 2014 -2020 cât și 2021-2027.

Consiliul Județean Dâmbovița a realizat în anul 2010, Strategia de Dezvoltare Durabilă a Județului Dâmbovița 2012 – 2020 – O STRATEGIE PENTRU PROSPERITATE .

Potrivit prevederilor Legii nr. 350 din 06.07.2001 privind amenajarea teritoriului și urbanismul, cu modificările și completările ulterioare, teritoriul României este parte a avuției naționale de care beneficiază toți cetățenii țării, inclusiv prin gestionarea proceselor de dezvoltare prin activitățile de amenajare a teritoriului, urbanism și de dezvoltare durabilă ale autorităților publice centrale și locale.

Autoritățile administrației publice – gestionarul și garantul acestei avuții – trebuie să asigure dezvoltarea echilibrată, coerentă și durabilă a teritoriului național.

Autoritățile administrației publice locale au obligația de a-și armoniza deciziile de utilizare a teritoriului în temeiul principiului descentralizării, autonomiei locale și deconcentrării serviciilor publice.

Această Lege statutează prin art. 1 alin (5) ca gestionarea spațială a teritoriului urmărește să asigure indivizilor și colectivităților dreptul de folosire echitabilă și responsabilitatea pentru o utilizare eficientă a teritoriului, condiții de locuire adecvate, condiții de muncă, de servicii și de transport ce răspund diversității nevoilor și resurselor populației, reducerea consumurilor de energie, asigurarea protecției peisajelor naturale și construite, conservarea biodiversității și crearea de continuități ecologice, securitatea și salubritatea publică, raționalizarea cererii de deplasări, calitatea estetică și arhitecturală, protejarea identității arhitecturale și culturale a localităților urbane și rurale.

Gestionarea spațială a teritoriului țării – deci și a fiecărei localități urbane și rurale în parte, indiferent de rang, importanță și mărime – constituie o activitate **obligatorie, continuă și de perspectivă**, desfășurată în interesul colectivităților care le folosesc în concordanță cu valorile și aspirațiile societății și cu cerințele integrării în spațiul european.

Această gestionare spațială trebuie să se realizeze prin intermediul amenajării teritoriului și al urbanismului – ansamblul de activități complexe, de interes general, care contribuie la dezvoltarea spațială echilibrată, la protecția patrimoniului natural și construit, la îmbunătățirea condițiilor de viață în localitățile urbane și rurale, precum și la asigurarea coeziunii teritoriale la nivel regional, național și european.

Activitatea de amenajare a teritoriului trebuie să fie:

- **globală** – urmărește coordonarea diferitelor politici sectoriale într-un ansamblu încheșat;
- **funcțională** - trebuie să țină seama de cadrul natural și construit bazat pe valori de cultură și interese comune;
- **prospectivă** – trebuie să analizeze tendințele de dezvoltare pe termen lung a fenomenelor și intervențiilor economice, ecologice, sociale și culturale și să țină seama de acestea în aplicare;
- **democratică** – trebuie să asigure participarea populației și a reprezentanților ei politici la adoptarea deciziilor.

Activitatea de urbanism cuprinde toate localitățile țării, organizate în rețea, pe baza ierarhizării și distribuției echilibrate a acestora în teritoriu.

Cadrul elaborării strategiei de dezvoltare locală

Până în prezent, în România s-au elaborat Planuri de Dezvoltare Regională, pentru perioadele 2000-2004, 2004-2006 , 2007-2013 si 2014-2020. Experiența procesului de planificare s-a îmbogățit la nivelul regiunilor din România, fiind puse în practică o varietate de mecanisme de parteneriat. În comparație cu generația anterioară de planuri de dezvoltare regională, abordarea de formulare a noilor planuri presupune o adaptare către o nouă generație de politici integrate de dezvoltare. Acestea vor fundamenta atât structurarea programelor operaționale cu fonduri europene cât și programele cu finanțare națională de la nivel central și local. Această nouă abordare presupune nu doar o reformulare a obiectivelor și instrumentelor, ci și a structurii și cadrului de implementare a planurilor de dezvoltare regionale prin coordonarea acțiunilor politicilor sectoriale de dezvoltare.

Pentru viitoarea perioadă de programare, 2020-2030 Strategia de dezvoltare locală a Comunei Gura Ocniței, s-a realizat pornind de la următoarele documente programatice:

- Strategia Europa 2020
- Strategia Uniunii Europene pentru regiunea Dunării
- Al 5-lea Raport privind coeziunea economică, socială și teritorială
- Programul național de reformă PNR 2019 - 2027
- Planul de Dezvoltare Regională Sud Muntenia 2021 – 2027

Noua perioadă de programare reprezintă o oportunitate pentru consolidarea experienței acumulate de țara noastră în perioada de post aderare la Uniunea Europeană în domeniul utilizării resurselor financiare nerambursabile. Alocarea fondurilor europene pentru România în intervalul de timp 2021-2027 impun pregătirea de documente

strategice adecvate fiecărei administrații publice pentru a putea exista o imagine de ansamblu asupra priorităților investiționale și a direcțiilor de absorbție a fondurilor nerambursabile.

Strategia de dezvoltare a comunei Gura Ocniței reprezintă un instrument de lucru, coordonare și susținere a măsurilor și acțiunilor noi sau revizuite care vor avea un impact asupra comunității locale și vor contribui la dezvoltarea economico-socială locală.

Dinamica dezvoltării impune o actualizare periodică a direcțiilor de dezvoltare, a documentelor de planificare existente și alinierea acestora la abordările strategice la nivele superioare de conducere și organizarea.

Planul de dezvoltare regională 2021- 2027, subiect intens dezbătut în Regiunea de Dezvoltare Sud-Muntenia

Prima întrunire a Grupului de Parteneriat Local pentru elaborarea Planului de Dezvoltare Regională 2021-2027, organizată în județul Prahova de către reprezentanții ADR Sud Muntenia, a avut loc în noiembrie 2019, la Ploiești.

În cadrul acestei întruniri, a fost prezentat reprezentanților autorităților publice locale din județele regiunii modificările noului cadru pentru politica de coeziune a Uniunii Europene: mai puține obiective de politică și, implicit, mai puține axe de finanțare pe domenii de acțiune.

Conform informațiilor făcute publice, obiectivele de politică strategică vor scădea de la 11, la numai 5:

OP 1 – O Europă mai inteligentă (care cuprinde domeniile * cercetare și inovare, * servicii publice digitale, * digitalizare și bandă mai largă și * întreprinderi mici și mijlocii), suma alocată României fiind de circa 6 miliarde de euro;

OP 2 – O Europă mai ecologică, cu emisii scăzute de carbon (* energie, * schimbări climatice, * apă și ape uzate, * gestionarea deșeurilor, * biodiversitate și * mobilitate multimodală în mediul urban), suma alocată României fiind de circa 5,1 miliarde de euro;

OP 3 – O Europă mai conectată (*transport și * digitalizare și bandă largă);

OP 4 – O Europă mai socială (* politicile pieței muncii, * educație, * incluziune, sărăcie și * sănătate), ultimele având o alocare financiară pentru România de circa 5 miliarde de euro;

OP 5 – O Europă mai aproape de cetățeni (dezvoltarea teritorială/urbană), cu o valoare a alocării pentru România de circa un miliard de euro.

Una dintre noutățile importante din viitoarea perioadă de programare este posibilitatea ca fiecare regiune a țării, inclusiv Regiunea Sud-Muntenia, din care face parte și județul Dâmbovița, să propună propriile direcții generale pentru care să se solicite finanțare europeană. Astfel, de la începutul anului 2019 și prima parte a anului 2020, au avut loc întâlniri ale autorităților responsabile pentru stabilirea obiectivelor de investiții și de servicii destinate comunităților regionale și județene.

Cele 5 obiective strategice majore identificate la nivel european în ceea ce privește următoarea perioadă programatică, 2021- 2027, va implica un buget de peste 33 de miliarde de euro, cu 10% mai mare față de actuala perioadă, 2014 – 2020 .

În 20 februarie 2020, Ministerul Agriculturii și Dezvoltării Rurale a făcut precizări cu privire atât la bugetul alocat agriculturii românești în perioada 2021 – 2027, cât și în ce direcții vor fi proiectate aceste sume. Astfel, nu mai puțin de 13 miliarde de euro vor putea fi accesate pe diferite programe destinate agro-zootehniei României.

Rolul și importanța prezentei strategii

Rolul unei strategii de asemenea importanță care, considerăm că trebuie să fie CLARĂ, CONCISĂ și pe ÎNȚELESUL TUTUROR, dar mai ales, trebuie să fie verificată periodic (semestrial sau anual) pentru a se putea interveni operativ pentru îndeplinirea parțială sau integrală a obiectivelor propuse.

Întreaga comunitate a comunei Gura Ocniței, trebuie să cunoască prevederile strategiei, să le înțeleagă și să lupte pentru aplicarea documentelor tehnice care vor rezulta în urma aplicării acestei strategii.

Strategia trebuie să pornească de la situația existentă, cuprinzând și realizările comunei Gura Ocniței, pentru identificarea direcțiilor și resurselor necesare dezvoltării sociale și economice a localității.

Aleșii locali, funcționarii din aparatul administrativ al comunei Gura Ocniței și mai ales cetățenii, vor înțelege care este locul și rolul lor în cadrul strategiei, care este locul pe care comuna Gura Ocniței îl are și care ar putea să-l aibă în contextul dezvoltării generale, naționale cu menținerea și valorificarea specificului local.

În strategie se va sintetiza foarte bine faptul că aleșii locali (primarul și consilierii), în timpul mandatului lor pun accentul în principal pe două paliere:

- ✚ Asigurarea managementului administrativ – respectiv funcționarea serviciilor publice și aplicarea măsurilor adoptate la nivel național sau județean în domeniile care vizează administrația publică locală, și
- ✚ Inițierea unor proiecte de dezvoltare, astfel încât să se îndeplinească programul politic electoral pe baza căruia au fost aleși la nivel local.
- ✚ Adoptarea de către comunitatea Gura Ocniței a prezentei strategii , 2021 -2030 , va contribui la realizarea unor documentații tehnice, la un standard superior față de cel aprobat anterior, mai exact în 2014.

Scopul strategiei de dezvoltare

Strategia de dezvoltare a comunei Gura Ocniței, are drept scop atingerea unei dezvoltări locale durabile care să angreneze creșterea nivelului de trai al populației. În vederea îndeplinirii acestei ținte strategice este necesar a fi încadrate direcțiile de acțiune stabilite în concordanță cu nevoile comunității într-un document programatic, bază pentru planificarea resurselor în atingerea obiectivelor propuse.

Ca urmare a implementării strategiei de dezvoltare locală, se dorește transformarea comunei Gura Ocniței într-o zonă atractivă din punct de vedere turistic și cultural, stabilă și viabilă pentru mediul privat și cel investițional, capabilă să ofere locuitorilor săi condiții decente de viață și acces la servicii de bază precum și la o infrastructură adecvată. De asemenea prin intermediul documentului programatic pentru perioada 2021-2030, este vizat și mediul înconjurător, protejarea acestuia și orientarea activității factorilor interesați de progresul economic și social al comunității pentru a putea suține o dezvoltare durabilă a comunei Gura Ocniței.

Necesitatea Strategiei de dezvoltare a comunei Gura Ocniței, derivă din faptul că în cadrul acesteia sunt trasate și stabilite prioritățile investiționale în acord cu viziunea populației și administrației publice locale. Mai mult, acest document programatic furnizează șablonul necesar coordonării pe termen lung al planificării și gândirii strategice între sectorul public și cel privat.

Instrumente Structurale

Metodologia de elaborare

Elaborarea Strategiei de dezvoltare a comunei Gura Ocniței, pentru perioada 2021 -2030 a urmărit în mod constant respectarea criteriilor de calitate utilizate la nivel european pentru evaluarea documentelor strategice, respectiv: relevanță, eficacitate, eficiență, consecvență și coerență, pragmatism, sustenabilitate, aranjamente de management și monitorizare.

Prin viziunea și obiectivele propuse, strategia de dezvoltare a comunei Gura Ocniței, a fost elaborată în acord cu politicile comunitare, strategiile de la nivel național, programele și documentele programatice de la nivel județean și regional, asigurând beneficiul integrator al planului de investiții propus.

Momentul întocmirii strategiei este unul esențial având în vedere rolul important al acesteia în pregătirea comunității locale și a administrației publice a Comunei Gura Ocniței, pentru noua etapă de programare a fondurilor europene pentru perioada 2021 – 2030.

Din punct de vedere structural, strategia de dezvoltare a comunei Gura Ocniței este compusă din patru părți, respectiv:

- **analiza diagnostic** – în această parte au fost analizați principalii indicatori reprezentativi din domeniul precum mediul economic, demografic, infrastructură, sănătate, resurse umane etc. prin utilizarea celor mai recente date statistice obișnute;
- **planificarea strategică** – această parte reflectă planurile de acțiuni viitoare ale comunei Gura Ocniței, propuse a fi realizate, cu accent pe cele prioritare în funcție de nevoile identificate și opinia factorilor decizionali implicați;

- **analiza SWOT** – în această parte au fost identificate punctele tari și slabe ale comunei Gura Ocniței , precum și oportunitățile de dezvoltare și amenințările identificate ca urmare a analizei diagnosticului actual al comunității;
- **implementarea și monitorizarea** – această parte cuprinde metodele și instrumentele de verificare a implementării strategiei de dezvoltare de către administrația publică locală.



Foto: Sonde pe dealul Bătrân, comuna Gura Ocniței ; Imagine din arhiva instituției

Situație curentă

Localizare și accesibilitate

POZIȚIA GEOGRAFICĂ

PREZENTARE GENERALĂ

Comuna Gura Ocniței este așezată într-o zonă de tranziție între dealurile subcarpatice și câmpia Târgoviștei, una dintre cele mai bogate zone petrolifere ale țării.

Comuna este situată la 9 km față de Moreni, 14 km față de Târgoviste, 40 km față de drumul European E60, 50 km față de autostrada A3 și 81 km față de Otopeni (Aeroportul Internațional H. Coandă).

Teritoriul administrativ al comunei ocupă o suprafață de 66,48 km și se învecinează cu:

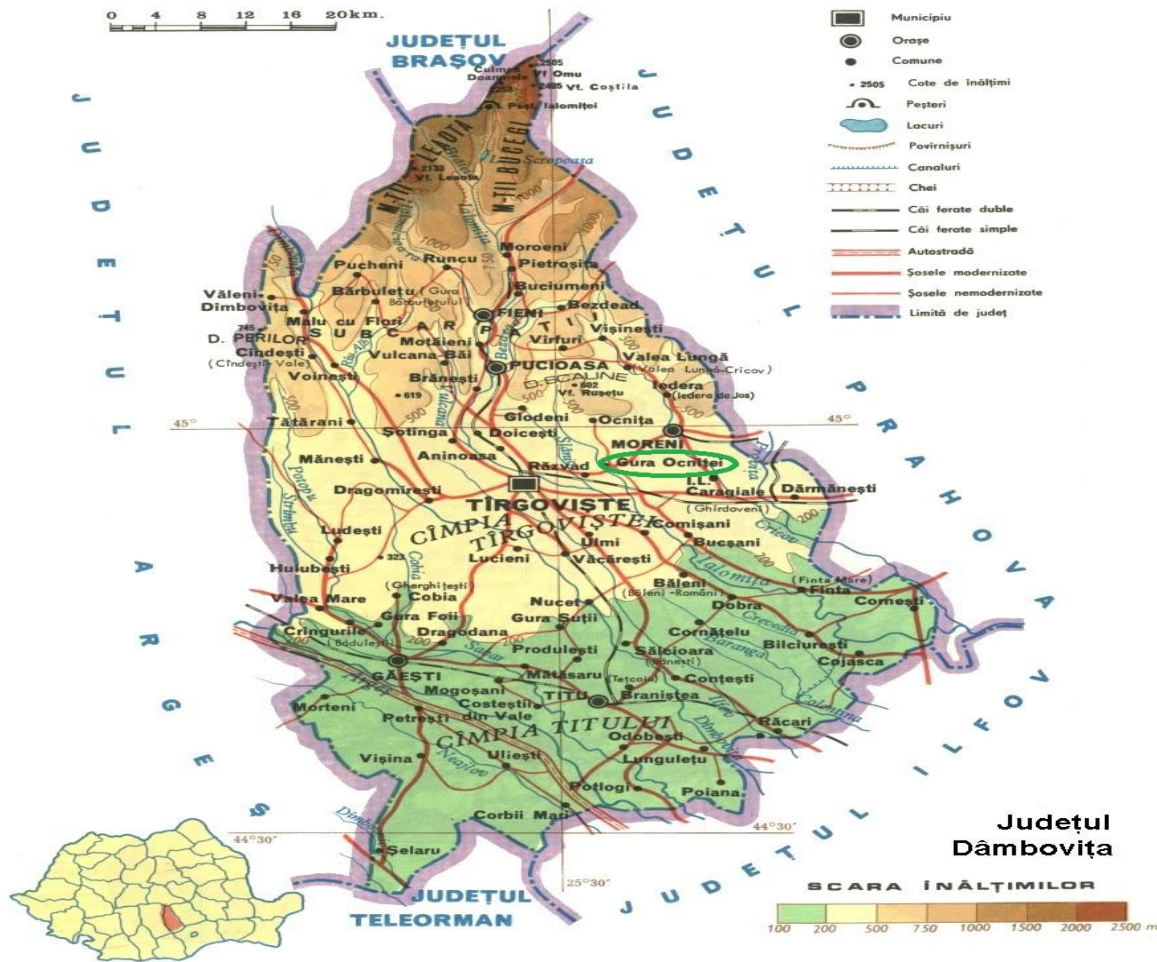
- **la nord** - comuna Ocnița;
- **la vest** - comuna Răzvad;
- **la est** - orașul Moreni și comuna I.L.Caragiale;
- **la sud** - comunele Bucșani și Comișani;
- **la sud - vest** - comuna Ulmi;

Comuna Gura Ocniței este formată din 4 (patru) sate, amplasate astfel:

- în lungul pârâului Slănic, amonte de DN 72 satele Gura Ocniței și Ochiuri;
- pe malul drept al pârâului Slănic, aval de DN 72, satul Săcuieni;
- pe partea stângă a pârâului Pâscov, satul Adâncă.

HARTA AȘEZĂRII COMUNEI GURA OCNIȚEI ÎN CADRUL JUDEȚULUI DÂMBOVIȚA

Fig 1 – Poziția localității Gura Ocniței(incercuit in verde), în cadrul județului Dâmbovița;

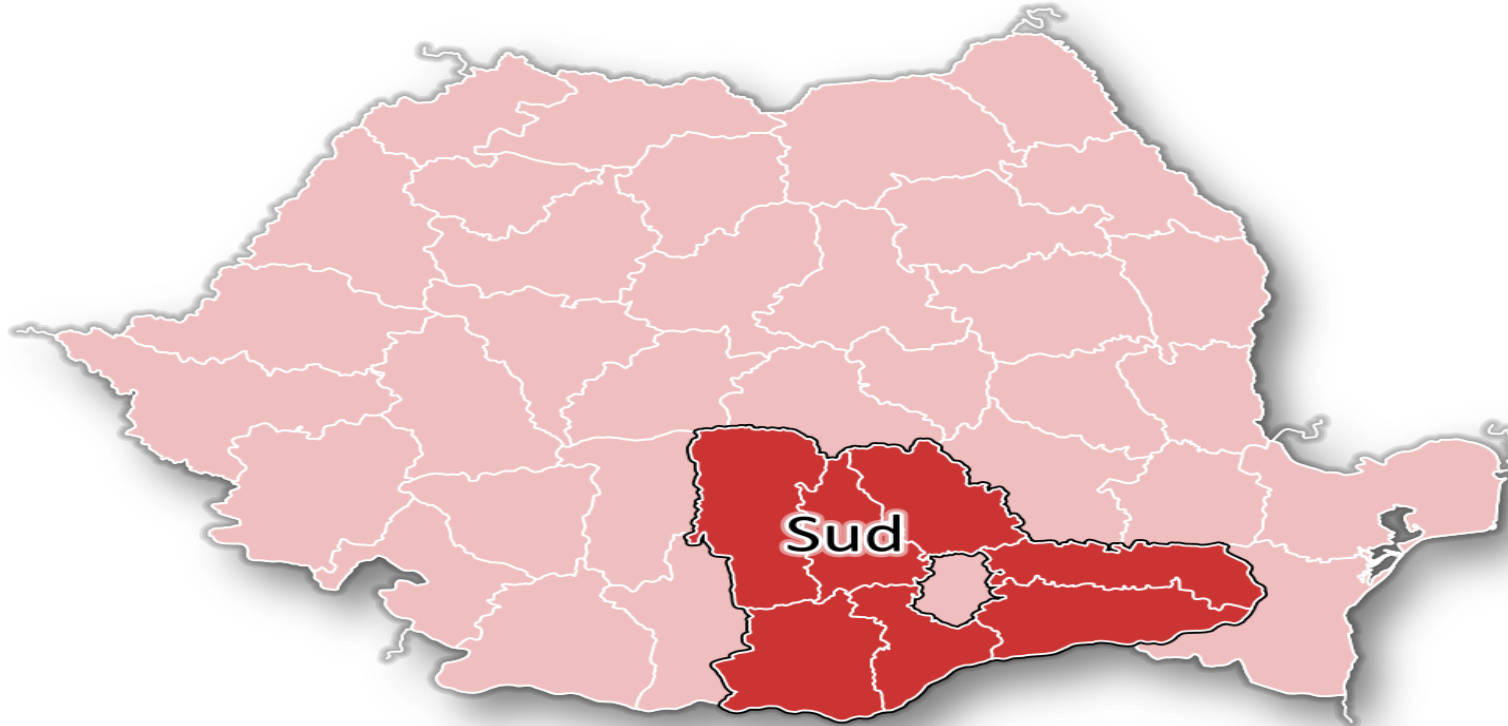


REGIUNEA DE DEZVOLTARE SUD-MUNTENIA

1. Regiunile de dezvoltare

În anul 1998 au fost create opt regiuni de dezvoltare prin asocierea consiliilor județene din România, pentru a coordona dezvoltarea regională necesară aderării la Uniunea Europeană. Aceste regiuni nu au personalitate juridică și nici statut administrativ, deși ele devin din ce în ce mai semnificative în dezvoltarea regională.

Fig 2 – Regiunea Sud-Muntenia (în roșu) – sursa imaginii, Wikipedia ;



1. Regiunea de Dezvoltare Sud-Muntenia, este a treia regiune ca mărime din România ocupând o suprafață de 34.453 km², localizată în partea de sud a țării, înconjurând regiunea București - Ilfov.

Regiunea Sud-Muntenia se compune din următoarele 7 județe: Ialomița, Călărași, Giurgiu, Teleorman, Argeș, Prahova și Dâmbovița. Euro-regiunea totalizează un număr de 16 municipii, 32 de orașe și 519 comune ce au în componență 2019 sate (situație la nivelul anului 2015).

În partea de sud a regiunii, fluviul Dunărea reprezintă granița naturală cu Bulgaria, oferind posibilitatea de a avea comunicații cu cele 8 țări riverane, iar prin intermediul canalului Dunăre Marea Neagră și acces la Portul Constanța - principala poarta maritimă a țării. Populația regiunii în urma datelor recensământului din 2011 este de 3.136.446 locuitori.

Regiunea cuprinde trei forme de relief: munte 9,5%, deal 19,8%, câmpie și luncă 70,7%. Dacă pentru cele patru județe din sudul regiunii (Ialomița, Călărași, Giurgiu și Teleorman) forma caracteristică de relief este câmpia, celelalte trei județe din nordul regiunii (Argeș, Dâmbovița și Prahova) cuprind atât câmpia, cât și dealurile și munții. Rețeaua hidrografică bogată a regiunii este dominată de Fluviul Dunărea în care se varsă principalele râuri ale regiunii (Olt, Argeș, Dâmbovița, Ialomița și Prahova), fiind completată de o serie de lacuri naturale și antropice cu folosință complexă. Varietatea formelor de relief și complexitatea geologică a acestora fac ca resursele naturale ale regiunii să fie diversificate. Zona montană și de deal concentrează resurse naturale ale subsolului (petrol, gaze naturale, cărbune, minereuri radioactive și metalifere, sare, marne calcaroase, sulf, acumulări de gips și izvoare minerale) importante pentru industria energetică, chimică și a materialelor de construcții. Alături de resursele subsolului, de o importanță deosebită și cu influențe directe în dezvoltarea anumitor sectoare economice se află resursele solului. Astfel, suprafața agricolă concentrată preponderent în județele din sudul regiunii deține 71,1% din suprafața totală a regiunii din care 80,2%, reprezintă teren arabil. Regiunea dispune de resurse bogate și importante de apă (3,4% din suprafața regiunii), care, prin utilizarea în diferite domenii, au un rol deosebit în dezvoltarea

economică a acesteia. Flora și fauna de o mare diversitate constituie o altă bogăție naturală a regiunii. Terenurile ocupate de păduri și vegetație forestieră dețin 19,3% din suprafața regiunii, reprezentând o sursă importantă de masă lemnoasă și un mediu propice pentru fauna de interes cinegetic.

Sectoare economice cu tradiție în Regiunea de Dezvoltare Sud-Muntenia:

- ✚ Producția de utilaj petrolier și chimic;
- ✚ Producția de produse petro-chimice;
- ✚ Producția de automobile Dacia(cele mai importante agent economic al țării);
- ✚ Producția agricolă vegetală;
- ✚ Turism montan și balnear.

Avantaje comparative ale regiunii:

- Grad de acoperire ridicat cu rețele de telecomunicații.
- Acces la principala poartă aeriană a țării - aeroportul Henry Coandă București.
- Existența unor segmente ale coridoarelor europene de transport IV și IX, precum și existența segmentului de autostradă A1 (București - Pitești) și A2 (București - Drobeta-Turnu Severin), rețele de drumuri naționale și europene modernizate.
- Existența terenurilor adecvate agriculturii ecologice

Cultură și tradiție

Cunoscută în trecut drept Valahia sau Țara Românească, Muntenia are o istorie bogată și fascinantă. În Nord, poalele Munților Făgăraș oferă, la Arefu, un fundal dramatic pentru castelul lui Vlad Țepeș, domnitor român cunoscut în străinătate, mai ales datorită asocierii cu personajul Dracula al lui Bram Stoker, în vreme ce în Sud un număr impresionant de situri arheologice au început să atragă din ce în ce mai mulți arheologi și turiști.

Celebra legendă a Meșterului Manole inspirată de construcția Mănăstării Curții de Argeș, alături de Turnul Chindiei, parte a curții domnești din vechea cetate a Târgoviștei și numeroasele festivaluri și sărbători tradiționale sătești aduc permanent în actualitate tradițiile locului.

Elemente de patrimoniu

În Regiunea de Dezvoltare Sud Muntenia există un număr de 72 arii protejate de interes național (Parcul Național Piatra Craiului, Parcul Național Bucegi, Parcul Național Comana, Rezervația Manafu, Rezervația Tesila, Pădurea Troianu, Rezervația Naturală Cama Dinu Păsărică, Lacul Suhaia, APSA Iezer Călărași etc.) Rezervația naturală și monumentele naturale din regiune cuprind o mare varietate de plante și animale rare, forme de relief deosebite, puncte fosilifere și diferite obiective geologice. Cele mai extinse rezervații au suprafețe de 100 – 250 ha, cum este rezervația Oloaga - Grădinari din județul Giurgiu, care ocupă o suprafață de 248 ha.

Parcul Național Piatra Craiului, situat pe teritoriul județelor Argeș și Brașov, a fost constituit în 1990 și are ca și nucleu rezervația complex Piatra Craiului Mare înființată în anul 1938. Suprafața parcului este de 14.800 ha și corespunde celei mai impunătoare creste calcaroase din Carpații Românești. Parcul Natural Bucegi, se întinde pe teritoriul județelor Argeș, Dâmbovița, Prahova și Brașov, fiind situat în estul Carpaților Meridionali, la o distanță de 100 km de București. Parcul are o suprafață de 32.663 ha și a fost înființat în 1990 pe baza unor studii începute în 1974. Parcul Natural Comana (județul Giurgiu), are o suprafață de 24.963 ha, se află în Câmpia Română, la sud de București și cuprinde rezervația naturală Pădurea Comana.

APSA Iezer Călărași este un habitat de apă dulce cu ape mezotrofe, important în menținerea și dezvoltarea habitatelor păsărilor migratoare, sedentare și de pasaj, adăpostind o serie de specii periclitare, vulnerabile sau pe cale de dispariție, atât la nivel național, cât și la nivel internațional. Pădurea Troianu este rezervație naturală pentru protejarea speciei de Paeonia peregrina (bujorul românesc).

Rezervatia Ostrovul Gâsca este rezervația naturală în care predomină arboretele natural Salix Alba. Balta Suhaia este considerată arie de protecție specială avifaunistică, cu o floră specifică regiunilor de silvostepă, în care se întrepătrund elemente specifice luncilor marilor fluvii și zonelor sărăturoase, apărute ca urmare a activităților antropice.

IV. JUDEȚUL DÂMBOVIȚA(în cadrul euro-regiunii)

➤ Localizare și accesibilitate

Județul Dâmbovița este situat în partea central-sudică a țării, suprapunându-se bazinelor hidrografice a râurilor Ialomița și Dâmbovița. Se învecinează cu județele: Brașov la nord, Prahova la est, Ilfov la sud - est, Giurgiu la sud, Teleorman la sud-vest, Argeș la vest.

Suprafața județului Dâmbovița este de 4.053 km² ceea ce reprezintă 1,7 % din suprafața țării. Altitudinea maximă se înregistrează în Vârful Omu (2.505 m) din muntii Bucegi, iar cea minimă de cca. 120 - 125 m, în Câmpia Titu.

➤ Căile de acces:

- ✓ A1 (E 60): București – Pitești;
- ✓ DN 7: București – Găești – Pitești – Râmnicu Vâlcea – Sibiu – Arad;
- ✓ DN 71: Târgoviște – Sinaia;
- ✓ DN 72 : Găești – Târgoviste – Ploiești;
- ✓ DN 72 A: Târgoviste – Câmpulung Muscel;
- ✓ DN 61: Găești – Ghimpati;
- ✓ DJ 101 A: Limita Jud. Ilfov – Movila – Ciocănari – Limita Jud. Prahova: Lungime = 4,600 km;
- ✓ DJ 101 B: Luciana (1A) – Ungureni – Gura Ocniței – Movila – Limta Jud. Ilfov: Lungime = 8.000 km;

- ✓ DJ 101 G: Limita Jud. Prahova – Crivățu – Cătunu (DN 1 A): Lungime = 6,100 km;
- ✓ DJ 401 A: Limita Jud. Giurgiu – Potlogi – Zidurile - Crovu – Mitulesti – Măruntisu – Tomsani – Cotestii din Vale – Putu cu Salcia – Poroinica – Mogosani – Chirca - DN 7 (Merii): Lungime = 35,130 km;
- ✓ DJ 503: Limita Jud. Teleorman - Șelaru – Fierbinți – Limta Jud. Argeș: Lungime = 10,930 km;
- ✓ DJ 601 A: Limita Jud. Giurgiu – Brezoaia – Brezoaiele – Slobozia Moară – Răcari (DN 71): Lungime = 12,561 km;
- ✓ DJ 611: Limita Jud. Teleorman – Glogoveanu – Fierbinți – Vișina – Broșteni – Petrești (DN 61): Lungime = 24,514 km;
- ✓ DJ 659: Limita Jud. Argeș - DJ 503 (Selaru): Lungime = 3,129 km;
- ✓ DJ 701: Dobra (DJ 711) Cornățelu – Bolovani – Moara Nouă – Brăniștea – Titu – Sălcuța – Odobești – Crovu – Ungureni – Corbii Mari – Vadu Stanchii – Limita Jud. Teleorman: Lungime = 42, 340 km;
- ✓ DJ 702: Limita Jud. Argeș - Cândesti Deal – Cândesti Deal (DJ 702 B): Lungime = 9,300 km;
- ✓ DJ 702 C: Limita Jud. Argeș - Scheiu: Lungime = 2,900 km;
- ✓ DJ 711 A: DJ 711 (Bilciurești) – Săbiești – Colacu – Ghergheni – Serdanu – Pitaru – Potlogi – Corbii Mari (DJ 701): Lungime = 40,700 km;
- ✓ DJ 713: Limita Jud. Prahova – Cabana Cuibul Dorului - Seaua Dichiului – Limita Jud. Prahova: Lungimea = 5,700 km;
- ✓ DJ 720 D: Limita Jud. Prahova – Mărginenii de Sus – Dărmănești: Lungime = 2,800 km;

Județul Dâmbovița are cea de-a patra densitate de rețele de drumuri din România cu 46,1 km la 100 km² . Densitatea rețelei de căi ferate este de 2,4 km la 100 km², situându-se sub media națională de 4,5 km la 100 km².
DJ 720 D: Limita Jud. Prahova – Mărginenii de Sus – Dărmănești: Lungime = 2,800 km;

Considerații istorico - geografice

- **Aspecte din istoricul comunei**
- **Atestări documentare și arheologice (din Monografia comunei Gura Ocniței)**

Toponimul comunei și al satului de centru își are originea în cuvântul ocnă=carieră de sare, aici în sensul de loc de unde se exploata sarea, dar și petrol, Gura Ocniței=Gura Ocniței spre deosebire de Ocnița care semnifică același lucru, numai că este așezată mai departe.

Satele comunei sunt pomenite în documentele istorice după cum urmează : Gura Ocniței la 1724 ; satul Adâncă (satul din vale, față de deal) la 1790 ; satul Ochiuri (sat nou, aici au fost exploatare zăcăminte de petrol, ochiuri cu petrol) ; satul Săcuieni (Săcuiani) la 1573, cu toate că la 1549 este menționat că făcea comerț cu Brașovul în valoare de 5060 aspri.

Lângă satul Gura Ocniței a fost așezarea Drăgănești (1512), azi dispărută, lângă satul Adâncă a fost așezarea Musceleni (1619), asimilată de satul Adâncă, iar lângă satul Săcuieni a fost așezarea ce se numea Sârbi (secolul XVI), azi dispărută.

Satul GURA OCNIȚEI

În punctul « Podul Slănic », situat la cca 300 m SE de satul Gura Ocniței, se afla o necropolă medievală din sec.XV-XVII și legat de locuirea medievală de la Gura Ocniței, amintim descoperirea în punctul « Ghimpați », aflat la NV de podul peste Slănic, pe malul drept al Pâscovului, a unor cuptoare de ars var.

Numele Gura Ocniței amintește « ocnița » sau Ocna cea Mică, aflată lângă Târgoviște și exploatată încă din sec.XV, dar renumele localității nu l-a asigurat exploatarea sării, ci aceea a petrolului, cunoscut aici încă din sec.XVII.

Lângă Gura Ocniței s-a aflat satul DRĂGĂNEȘTI, unde se menționează pentru prima oară existența păcurii în județul Dâmbovița.

Apropierea dintre cele două localități rezultă dintr-un document din 16.02.1724, unde se vorbește de moșia “din Gura Ocniței”, iar la 25.03.1775 se spune “Drăgănești de Gura Ocniței”.

Satul este destul de vechi, existând în vremea domniei lui Vlad Călugărul care l-a dat zestre fiicei sale Neacșa, iar la 4.06.1512 se afla în stăpânirea lui Calotă mare vornic.

Mai târziu, satul a fost luat pe nedrept de Alexandru Vodă Mircea și vândut mitropoliei, dar la 18.06.1584 a fost restituit familiei Caplei din Cocorăști, în stăpânirea căreia a rămas.

La 14.06.1611 moșneanul Calotă din Cocorăștii Caplei vindea mitropoliei din Târgoviște parte din moșia Drăgăneștilor “cât se va alege din apă, din pădure și cu venitul păcurii”. Aceasta este prima dovadă documentară despre exploatarea păcurii din această regiune, deși zăcămintele din Dâmbovița sunt semnalate în harta lui Tolomeo Claudius încă din secolul XVI.

Satul este amintit și la 15.04.1612, când se spune că via Drăgăneștilor se afla în hotar cu Ocna Mică (viitoarea Ocnița) de lângă Târgoviște, iar în secolul XVII se înregistrează și alți stăpâni la Drăgănești : Gheorghe mare comis (21.10.1665), rudele lui Calotă clucerul din Cocorăști (1.12.1665), etc.

Dintr-un document din 18.12.1704 aflăm că moșia se găsea în stăpânirea postelnicului Șerban Filipescu și a moșnenilor; primul stăpânind două părți, iar moșnenii una. Cu prilejul hotărniciei se dau dimensiunile moșiei aflate între Gura Ocniței și Moreni. În document hotarniciei spun că : «rândul păcurii care sunt pe aceste moșii a Drăgăneștilor, am socotit să împartă fiește-care pe câți stânjeni de moșie li s-au ales».

La 16.02.1742 un alt proprietar era Șerban Fierăscu-Năsturel, care avea și el o parte din «păcurile de acolo» ; la 23.01.1736 urmașii lui Șerban Fierăscu au vândut moșia lor «și parte din păcura» lui Vasile și Toma Căplescu. Din acest document rezulta că stăpânii moșiei exploatau păcura cu luna, pe rând.

Între stăpânii moșiei au fost și conflicte pentru veniturile păcurii, ca cel din 1.12.1747 între m-rea Mărgineni și moșnenii care stăpâneau împreună fântâna de păcură. S-a hotărât cu acest prilej ca moșnenii să ia « din venitul păcurii luni 4..., iar m-rea pă luni opt ».

La 12.06.1749 mitropolia se înțelege cu ceilalți stăpâni ai moșiei să exploateze păcura, pă ani, nu pă stânjeni de moșie, « fieștecare când îi va veni rândul ».

La 5.05.1750 un proprietar mai mic stăpâna doar trei săptămâni din venitul păcurii.

Satul Gura Ocniței este reamintit relativ târziu în document, în sec.XVIII, ceea ce ne face să presupunem că el a fost precedat de satul Drăgănești, amintit mai sus.

La 26.03.1775 sătenii declarau că «le-a plăcut» locul din Drăgănești ca să pună vii, pentru care se angajau față de m-reă Mislea, stăpâna moșiei, să-i dea dijma cuvenită.

La 1864 au fost împroprietăriți 122 locuitori, din care 71 mijlocași, 38 pălmași, 5 fruntași. Extragerea țițeiului de la Gura Ocniței a început în preajma anului 1860, când pe moșia m-rii Mislea de aici și de la Gorgota erau în funcțiune 6 puțuri.

În epocă se iau măsuri pentru supravegherea extracției de țiței de pe moșiile mănăstirești de către stat, ceea ce a provocat protestele mănăstirilor și în cazul moșiei Gura Ocniței.

La 1863 sfatul satului Gura Ocniței raportează subprefectului că « în moșia Gura Ocniței, proprietatea m-rii Mislea, se poate găsi sorginte de păcură ». Dovada despre aceasta este că se afla și un puț, la hotarul moșiei noastre cu Săcuieni a mitropoliei, de păcură groasă a căruia exploatare se face de către Gura Ocniței, 12 luni, de către Săcuieni 16 și de către Drăgăneasca a m-rii Mărgineni 8 luni...Aproximativ produce în 24 ore 12oca păcură curată» ceea ce era cam puțin.

Satul ADÂNCA

Pe teritoriul localității Adânca se află urmele unei așezări geto-dacice din sec. II î.e.n. Legată de această locuire, menționăm descoperirea, la cca. 50 m Sud de podul de peste apa Pâscovului, a unui tezaur de monede antice de argint, din care au fost recuperate 52 piese :

- 46 monede dacice de tip Vârteju-București, imitații târzii ale emisiunilor Filip II și
- 6 tetradrahme thasiene, emise prin anul 148 î.e.n.

Înainte de această localitate s-a aflat în această regiune satul MUSCELENI, amintit în 1619 și 1643 și care a fost înlocuit apoi cu Adânca. Vechimea localității este atestată și de o cruce de piatră din 1641.

Cu numele de Adânca, localitatea e amintită la 20.07.1790 când Vasile of Adânca dă o mărturie pentru moșia Săcuieni, unde era «șăzător». Ca și Săcuieni, satul Adânca se afla pe moșia mitropoliei, iar la 1858 se vorbește de «moșia Săcuieni ce-i zice și Adânca, proprietatea sfintei mitropolii».

În calitate de clăcași, sătenii au avut o serie de conflicte cu mitropolia, după cum rezultă din documentele din 12.07.1823, 15.05.1826 și 13.02.1833 (aflate în fondurile mitropoliei). La această ultimă dată, se spune că locuitorii «să împotriveau a da dreptul moșiei după noua legiuire» și că ei doreau să plece la București «să jeluiască la stăpânire, luând împreună cu dânșii și oameni din Siliștea Adânca».

Locuitorii din Adâncă -sat care ținea în trecut de județul Prahova- au căutat să profite de situația privilegiată a locuitorilor din Săcuieni, care refuzau să plătească «adaosul de plug și de care de lemne» și care utilizau lemnele din pădurea poprită «cu neguțătoria povernilor de var și de rachiu ce fac pe zisa moșie» și, de aceea, la 5.07.1823, deși erau dintr-un sat mai mare la acea dată decât Săcuieni și se aflau pe aceeași moșie, au primit răspunsul că nu pot avea aceeași situație cu cei din Săcuieni deoarece «n-au nici o înclinare cu ei, nici să coprind întru învoirea satului Săcuieni».

Satul OCHIURI

Pe teritoriul localității Ochiuri, la Vest de sat a fost recoltat un tezaur format din 6 tetradrahme Alexandru cel Mare (336-323 î.e.n.), emise la sfârșitul sec.IV- începutul sec.III î.e.n. La 500 m Nord - Nord-Est de sat se afla o movilă de pe suprafața căreia au fost recoltate două monede geto-dacice.

Este un sat cu o istorie mai săracă, dar un important centru petrolifer ale cărui zăcăminte au început a fi exploatate încă din secolul trecut și prelucrate în mici rafinării, cu predilecție în comuna Colanu.

Satul SĂCUIENI

SĂCUIENI – s-a numit în documentele din trecut Săcuieni.

El este amintit la 15.09.1573, când mitropolitul Ananin dăruiește mitropoliei o parte din sat, cumpărată din «agonisita» sa. Mai târziu mitropolia adăuga la proprietatea sa și dania mitropolitului Eftimie.

În sat existau însă și delnițe libere, după cum rezultă din documentul din 13.12.1597.

În sec.XVII cunoaștem o serie de proprietari mărunți ai satului, boieri mici ca Stepan logofătul, Pădure al doilea postelnic sau Ilie postelnicul.

Unele din vânzările de ocine de la Săcuieni au fost făcute pentru ferdele de grâu sau obroace de mei «pe vreme de foamete», ceea ce arată starea grea a locuitorilor la începutul sec.XVII. În 1615 Pătru ceaușul de postelnicului cumpăra 8 siliști în sat ; la 5.11.1648, un locuitor Stoian, stăpâna siliștea Obrociasca, moștenită de la moșul său, Stoian Obrocea.

Spre mijlocul secolului, mânăstirea Panaghia a încercat să intre în stăpânirea satului, afirmând «cum au cumpărat Udrea banul satul Săcuieni preste tot hotarul», arătând chiar și «zapisul Udrei banul de cumpărătoare, scriind așa de toți moșnenii satului», pârându-se la «divanul cel mare..., naintea mării sale Matei», unde s-a hotărât ca șase boieri să caute dacă «cumparat-au Udre banul satul Săcuieni», fapt ce nu s-a putut dovedi.

În aceeași perioadă, Radu, mare comis cumpăra «moșie în Săcuieni și în Musceleani..., stânjeni 580 de pestre

toată moșia», hotărnicind-o cu ajutorul a 12 boieri. Mai târziu, stăpân în sat a devenit Neagoe Săcuianu, unul din marii dregători din a doua jumătate a sec.XVII și ctitorul bisericii din Săcuieni (1655), unde este pictat împreună cu familia sa. Mare postelnic al lui C.Șerban (1656-1658), l-a însoțit pe fostul domn în pribegie, «umblându' pre in solu pre la Moscu si prei-ntralte parti», după care s-a întors în țară, fiind din nou mare postelnic (1659), mare clucer (1665-1666, 1668-1669) și mare vornic (1669).

Dușman al Cantacuzinilor, a fost îndemnat la nas di Antonie Vodă din Popești, după domnia căruia a devenit mare vornic (1672-1673) și mare ban (1678-1679).

Neagoe a cumpărat moșia în mai multe etape de la diverși proprietari mai mici din sat. Nevoit să plece cu oastea la Cehrin, împreună cu Duca Vodă, Neagoe hotăra să fie înmormântat «în biserica noastră de la sat, împotriva unde sînt ctitorii scriși», iar averea să rămâie, după moartea fiicei sale, «sfintei mitropolii din Tgv..., munea tuturor bisericilor». După moartea banului Neagoe, respectând dorința acestuia, fiica sa, Bălașa, a închinat mitropoliei moșia cu casele și biserica construite de părintele său.

A treia parte din sat a rămas în stăpânirea Bălașei, care la 6.07.1694, o vindea lui Staico abagiul din București.

Ca sat al mitropoliei, locuitorii din Săcuieni au avut multe conflicte cu reprezentanții acesteia, făcând necesară adeseori intervenția domniei. La 12.02.1780, sătenii din Săcuieni «șezători fiind pe moșia sfintei mitropolii» s-au plâns că duchiul mitropoliei le cerea câte 12 zile de clacă pe an și le lua dijnea porumbului câte 4 banițe a câte 50 de ocale de pogon, iar pentru carul de fân câte 24 de bani ; ei cereau micșorarea acestor obligații, ceea ce li se admite în privința porumbului și fânului, claca urmând a se face «după luminata poruncă gospod, ce de obște este dată și după vechiul obicei al pământului».

Sătenii trebuiau să dea dijmă din toate, în afară de legumele «ce fac pân grădini, însă pentru trebuința caselor lor».

La 25.04.1790, mitropolia Târgoviștei se plângea din nou că locuitorii «nu să supun ca să-și facă claca și să dea dijma fînului și a porumbului..., ci stau cu împotrivire, semețindu-se numai într-o carte ce o au la mâna de la domnul Mavrogheni» și într-o adeverință dată de stareț «de mare silă».

Se dă poruncă ispravnicilor să supună pă locuitori «la cele drepte obiceiuri ale moșiei».

Țăranii susțineau că «nici într-un chip nu să vor supune a da mai mult de cât 6 zile clacă și 6 parale dijmă de fân», după cum prevedea hrisovul lui Mavrogheni. Ei au fost obligați însă la îndatoririle cerute de mitropolie «făr-de voia

lor», angajându-se, la 20.07.1790, să dea pentru fân câte 10 parale de casă. La 14.07.1799, duchiul mitropoliei arată din nou domnului că locuitorii «nu să supun a-și da adeturile..., ci stau cu împotrivire».

La 28.11.1799 - pentru «mulțumirea amândurora părților» - domnia a hotărât ca locuitorii să dea «din zece una-i din grădinile din preajma caselor (afară dintr-un pogon de loc al cuprinsului casii fieșcăruia ce are a fi nedojnicu, pe care își vor avea legumile și pomii de trebuința caselor lor), cât loc vor avea coprinsu cu legumi, pomi să dea zeciuliala în natură din toate. I pentru lemne și cherestele de alisveris și de varnise să dea avaetul ce să obicinuieste și la alte moșii cu păduri». Acest document reflecta foarte bine atât situația locuitorilor la sfârșitul sec.XVIII, cât și ocupațiile lor (de remarcat varnițele pentru var).

Neînțelegerile cu arendașul au continuat și în sec.XIX, la 4.08.1823 clăcașii plângându-se împotriva arendașului D.Andronescu, care-i asupra și care «numai pe unii din sărăcime îi pune să lucreze». O nouă nesupunere la clacă este semnalată la 6.02.1833. În 1834 a fost necesară chiar intervenția dorobanților deoarece clăcașii «arătau îndărătnicire la răspunderea datoriilor proprietăților».

Ca și alți locuitori clăcași, și cei din Săcuieni și-au manifestat adeseori ura față de exploatare. Înainte de 21.07.1842, locuitorii s-au lăudat «în multe rânduri» că vor bate și vor izgoni pe epistas de pe moșie.

La 20.07, acesta s-a pomenit «fără nădejde că vine o sumă de locuitori din satul Adâncă care, unindu-să cu cei din Săcuieni, au venit la casa arendașului în mulțime».

Când epistasul a venit în fața lor, «odată s-au pomenit că năvălesc asupra-i cu o sălbăticiune și, prinzându-l, au început a-l da din mână în mână, bătându-l foarte rău, rupându-i și hainele după dânsul, rămânând gol și ca un mort între dâșii».

Cârmuitorul a venit la fața locului «cu mai multe cete de dorobanți» ca să constate motivele pentru care «două sate întregi, cu totul înverșunate» au bătut pe arendaș. Motivele fiind abuzurile acestuia, aleșii satului «s-au dojenit polițienește, în ființa amândurora satelor, cu câte 25 lovituri la spete», – iar 6 locuitori – considerați «cei mai cutezători» – au fost puși în fiare și trimiși la București, unde au fost «dojeniți» cu câte 50 de toiege.

Se recunoștea însă că sătenii erau îndreptățiți să se poarte astfel cu arendașul «pentru asupritoarele sale către dâșii fapte».

La sfârșitul sec.XIX se găseau în sat «fabrici» de var, de țuică și de cărămidă și, «la o mică distanță de vatră (satului) se afla în pământ păcură, care n-a început încă a fi exploatată».

Satul Săcuieni a fost unul din centrele răscoalei țărănești din 1907.

Deosebit de sugestive pentru cunoașterea cauzelor ridicării țăranilor la 1907 sunt «condițiile» redactate de reprezentanții obștei comunei Săcuieni în ajunul răscoalei și prezentate de aceștia moșierului Iancu Grigorescu în dimineața zilei de 11.03, în vederea revizuirii contractului de învoieli pe care țăranii nu-l mai puteau suporta. Documentul enumera numeroasele obligații la care erau impuși țăranii dijmași de către moșier, aceștia cerând reducerea unora și renunțarea la altele dintre ele, considerate abuzive :

- 1)- 3 găini care se dă de nume, să nu se mai dea, căci nu pasc găinile pe moșia boierească.
- 2)- să ni se dea pământ după cum e poziția, cu 25 și 20 lei pogonul.
- 3)- zilele cu căruța, care se plătesc cu lei 2 și 2,50, să se plătească cu 3 și 4 lei, după împrejurări.
- 4)- locurile care ni se dau pentru porumb să nu mai fie ogoare făcute de boier, ci să le facem noi...
- 5)- grapa, care era prevăzută în contract ca să se facă la toate pogoanele de ogor primite, să nu se mai facă.
- 6)- transportul, care era pus în contract, să nu se mai facă.
- 7)- cocenii să se dea cum este la Adâncă : 10 snopi la pogon.
- 8)- pogoanele care ni se vor da pentru porumb să fie măsurate drept, nu cum s-a dat până acum ; cum le primim, așa să le facem și ogor.
- 9)- dijma porumbului – din 3 una, adică 2 grămezi nouă și 1 boierului.
- 10)- dovlecii și fasolea să nu se mai dea, căci se taie în luna august din porumb când se pune grâu cu sapa.
- 11)- zilele cu brațele, dacă nu se fac, să nu se mai plătească cu 3 lei, cum s-au platit până acum.
- 12)- toate muncile care nu s-au făcut până în toamnă să nu se mai plătească încărcat, ci cu prețurile care vor fi prevăzute în contract.

Prin ultimul punct, 13, al «Condițiilor», țăranii se ridicau hotărât împotriva practicii abuzive de a face solidară întreaga obște față de obligațiile învoielii și condiționează menținerea liniștei prin admiterea condițiilor formulate de ei : «să nu se dijmuiească porumbul cel mai târziu până la octombrie și să nu fim ținuți cu porumbul pe câmp, cum a fost astă toamnă, de s-a stricat, că pentru unul care nu face datoriile învoielii să ne ție pe toți cu bucatele pe câmp. Rugăm pe domnul proprietar I.Grigorescu să ne aprobe, ca să fie liniște în comună».

La 11.03 – sprijiniți de răsculații din Adâncă și Gura Ocniței – sătenii obligă pe moșierul Grigorescu să le dea o

declarație de cedare a moșiei cumpărată de la stat în favoarea lor. Fruntașii răsculaților au avut un rol de seamă în răspândirea răscoalei ; ei «s-au dus și înainte de duminică, cât și după această zi, la Gura Ocniței pentru a răscula pe aceștia». Fruntașii discutau între ei «să se ceară de locuitori pământ».

• *Descoperiri, vestigii arheologice*

Lista Monumentelor Istorice din 2004 cuprinde pentru Comuna Gura Ocniței un număr de 12 obiective, între care două de categorie A și restul de categorie B. Sunt trei situri arheologice, două ansambluri de arhitectură, alte cinci obiective de arhitectură și două obiective de artă, având cotația și caracteristicile următoare:

- DB-I-s-B-16956 – Situl arheologic de la Adâncă, sat ADÂNCĂ, situat în zona "Pod Pâscov" sau "Ghimpuri", la extremitatea de Sud a comunei, în stânga râului Pâscov;
- DB-I-m-B-16956.01 – Așezare datând din epoca medievală, sat ADÂNCĂ, situată în zona "Pod Pâscov" sau "Ghimpuri", la extremitatea de Sud a comunei, în stânga râului Pâscov;
- DB-I-m-B-16956.02 – Așezare sec. II a. Chr., epoca Laténe, sat ADÂNCĂ, situat în zona "Pod Pâscov" sau "Ghimpuri", la extremitatea de Sud a comunei, în stânga râului Pâscov;
- DB-I-s-B-17053 – Situl arheologic de la Gura Ocniței, sat GURA OCNIȚEI, "Podul Slănic", la SE de sat, la N de DJ 720 Gura Ocniței-Moreni;
- DB-I-m-B-17053.01 – Așezare, epoca migrațiilor, sat GURA OCNIȚEI, "Podul Slănic", la SE de sat, la N de DJ 720 Gura Ocniței-Moreni;
- DB-I-m-B-17053.02 – Cimitir, sec. XV – XVII, epoca medievală, sat GURA OCNIȚEI, "Podul Slănic", la SE de sat, la N de DJ 720 Gura Ocniței-Moreni;
- DB-I-s-B-17090 – Tumul, epoca preistorie, sat OCHIURI, zona "Movile", la 0,5 km NE de sat, în dreapta pârâului Slănic;
- DB-II-m-B-17318 – Ruinele Bisericii "Adormirea Maicii Domnului", sec. XVII – XVIII, sat ADÂNCĂ, comuna GURA OCNIȚEI;

- DB-II-m-B-17319 – Ruinele Bisericii "Adormirea Maicii Domnului", 1886-1891 sat ADÂNCA, comuna GURA OCNIȚEI;
- DB-II-m-B-17525 – Ruinele Bisericii "Adormirea Maicii Domnului" sat GURA OCNIȚEI; comuna GURA OCNIȚEI, sec. XVII - XVIII
- DB-II-m-B-17526 – Biserica "Sf. Nicolae", "Sf. Pantelimon", "Sf. Paraschiva", 1809, sat GURA OCNIȚEI, comuna GURA OCNIȚEI;
- DB-II-a-B-17527 – Colonia muncitorească a Societății "Astra Română", 1920, sat GURA OCNIȚEI, comuna GURA OCNIȚEI;
- DB-II-a-B-17609 – Fostul domeniu al Societății "Astra Română" sat OCHIURI; comuna GURA OCNIȚEI
Cartierul de locuințe de serviciu ale Societății "Astra Română", sf. sec. XIX - 1920, între biserică la nord și complexul comercial la sud, până la limita posterioară a U.M. Poliție și str. Principală;
- DB-II-m-A-17693 – Biserica "Nașterea Domnului" sat SĂCUIENI, 1656–1657, comuna GURA OCNIȚEI,
- DB-IV-m-A-17797 – Crucea de piatră "de la Fântână" sat ADÂNCA, 1650, comuna GURA OCNIȚEI,
- 1184 DB-IV-m-B-17798 – Troiță sat ADÂNCA, sec. XIX , comuna GURA OCNIȚEI;



🇷🇴 Gura Ocniței azi, un exemplu de modernizare rurală în devenire:

O încercare de a descrie în cuvinte puține tabloul pe care îl oferă astăzi comuna Gura Ocniței, s-ar lovi incontestabil de o piedică serioasă și anume, schimbările produse într-un interval scurt de timp, atât de numeroase sunt domeniile în care ele s-au manifestat în ultimii ani, dar în special de la intrarea României în UE .

Realizările de azi, cu care, pe drept cuvânt, se poate mândri oricare locuitor al comunei Gura Ocniței, apar cu atât mai importante atunci când le privim prin raportare la momentul de plecare pe calea modernizării, anul 1990.

Printre realizările post-decembriste ale Gura Ocnițelor de azi, amintim câteva proiecte care au dus la dezvoltarea comunei atât ca aspect dar și din punct de vedere socio-economic.

Astfel, sub conducerea actualului primar și a echipei acestuia, s-au obținut câteva rezultate notabile care apropie comuna Gura Ocniței, tot mai mult de zilele noastre:

- Modernizarea străzilor, rigolelor, șanțuri, trotuare în satele comunei Gura Ocniței, Săcuieni, Adâncă;



Foto: Drumuri comunale; Sursa: Imagini din arhiva instituției

- Modernizarea și extinderea sistemului de iluminat public din Comuna Gura Ocniței(exemplificat mai jos);

- Amenajare centru civic în Comuna Gura Ocniței;



Foto: Centrul civic; Sursa: Imagini din arhiva instituției

- Amenajare exterioară peisagistică și dotare mobilier urban aferent Cămin Cultural Gura Ocniței;
- Investiții în infrastructura socială;
- Extindere rețea canalizare- Str. Sub Coastă și Str.Stanciu;
- Construcție din panouri modulare de tip vestiare, stadion din sat Săcuieni, comuna Gura Ocniței;
- Împrejmuire Stadion din sat. Săcuieni, Comuna Gura Ocniței;

- Înfintare Centru de zi de tip club, pentru toate categoriile sociale din Comuna Gura Ocniței;



Foto: Centrul de zi; Sursa: Imagine din arhiva instituției

- Teren minifotbal în sat Adânce, Com. Gura Ocniței



Foto: Teren minifotbal; Sursa: Imagine din arhiva instituției

- Construire și dotare Gradiniță în Sat Adâncă, Comuna Gura Ocniței;



Foto: Gradinița în Sat Adâncă; Sursa: Imagine din arhiva instituției

- Modernizare, renovare și dotare cămin cultural sat Săcuieni, Comuna Gura Ocniței;
- Modernizarea sistemului de pază pe raza Sat Gura Ocniței, comuna Gura Ocniței;

- Reabilitare, modernizare, extindere și echipare școală gimnazială din sat Gura Ocniței,




Foto: Școala gimnazială din sat Gura Ocniței; Sursa: Imagine din arhiva instituției

- Proiectul de amenajare a bazei sportive în comună, este în curs de implementare;

- Pod peste Pâraul Slănic, lateral DJ 720C km4 +300 Ochiuri, Comuna Gura Ocniței



Foto: Pod peste Pâraul Slănic; Sursa: Imagini din arhiva instituției

Ambițiile comunei Gura Ocniței de a deveni o localitate modernă, demnă de cel de-al treilea mileniu nu se opresc însă aici. Lista proiectelor în desfășurare, care înseamnă tot atâtea trepte urcate spre modernitate, este destul de amplă. La fel de semnificative sau poate chiar mai importante decât schimbările pe plan material sunt modificările produse în mentalitățile locuitorilor comunei.

Participând la acțiunile de consultare, la adunările cetățenești, la ședințele de instruire sau la manifestările culturale organizate, locuitorii comunei Gura Ocniței se manifestă responsabil, dovedesc preocupare față de propășirea localității lor, își dovedesc lor înșiși, dar și celor din jur, că ei sunt cei care hotărăsc destinul comunei.

Un rol deosebit în crearea noilor mentalități, în răspândire a trăsăturilor noului îl are, din nou, ca întotdeauna, școala. Detalierea cât și lista generală a proiectelor viitoare, asupra cărora comunitatea locală Gura Ocniței s-a orientat pentru perioada 2021 – 2030, va fi expusă în partea finală a prezentei strategii de dezvoltare locală.



Foto: Școala Gimnazială Gura Ocniței – Imagine din arhiva instituției

Printre proiectele de dezvoltare și investiții ale comunei Gura Ocniței, se numără și cel destinat **iluminatului public** la nivel local. Astfel, autoritățile locale au reabilitat și dezvoltat constant sistemul de iluminat public al localității, oferind cetățenilor comunei un serviciu la standarde europene, din acest punct de vedere.



Caractere fizico-geografice

- **Relieful**
- **Geologia și evoluția paleogeografică**

Comuna Gura Ocniței este așezată într-o zonă de tranziție între dealurile subcarpatice și câmpia Târgoviștei.

Contactul dintre cele două forme de relief au asigurat permanent și oferă condiții naturale deosebite în concentrarea vetrelor sătești. În cadrul acestui complex zonal se interferează factori fizici și economici care îmbină posibilitățile complementare a două unități geografice adiacente.

Pe aceste contacte s-au constituit de timpuriu, căile de legătură (drumurile de negoț) care au multiplicat, prin funcțiile aducătoare de bunuri materiale, baza existenței satului. Vatra acestor sate se desfășoară diferit, în funcție de regăsirea în teritoriu a celor două forme de relief majore și modul de întrepătrundere a acestora pe forme variate de relief. Atunci când contactul se realizează printr-o denivelare mai mare, cum ar fi dealuri mai înalte, de peste 300-400 m, vetrele, care tind mai mult către forma de organizare a satelor de câmpie sub raportul extinderii intravilanului și al concentrărilor demografice. Este cazul localităților Șotânga, Aninoasa, Gura Ocniței.

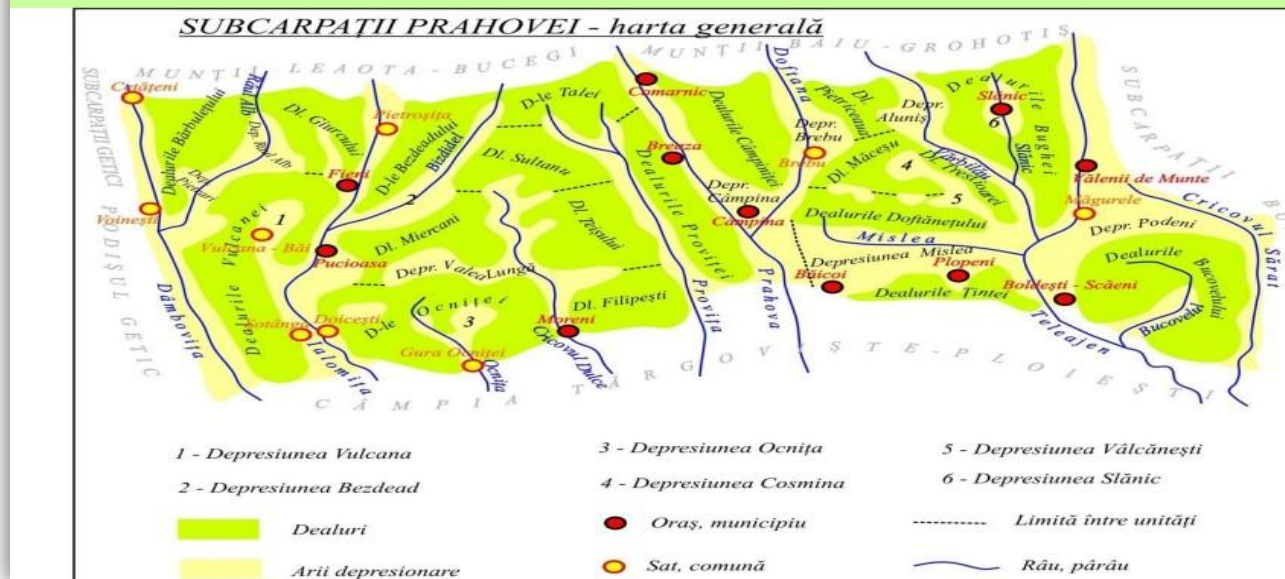
Teritoriile pe care le valorifică vetrele sătești în zona contactului dintre câmpia piemontană cu dealurile și depresiunile subcarpatice - așa-numitul glacis - permite intravilanurilor extinderea prin activități și construcții, atât către deal, cât și către câmpie. Drept urmare, casele au o evoluție mult mai liberă, realizându-se în texturi simple sau complexe, cu tendințe de concentrări în areale discontinue, vatra fiind fragmentată de ape, concentrând bogățiile specifice celor două forme de relief major. Acest lucru a constituit o putere de atracție mai mare asupra oamenilor, adunați în vetre ce numără 2000-3000, chiar 4000 de locuitori. Tipice așezări de contact sunt cele desfășurate pe

bordura de la nord de Târgoviște (Mănești, cu satele Drăgăești Ungureni; Dragomirești, cu satele Râncaciov, Decindeni; Șotânga, Aninoasa, Viforâta, Răzvad, Gura Ocniței).

Relieful prezintă caracteristicile zonei subcarpatice. subsolul fiind bogat în zăcăminte de țiței. dar mai apar și regiuni specifice câmpiei.

Subcarpații Ialomiței (la V de Prahova):

- depresiuni (Fieni, Pucioasa, Ocnița, Vulcana etc.);
- dealuri (Talei, Bezdeadului, Bărbulețului, Ocniței, Vulcanei etc.) cu altitudini de 500 – 800 m.



• **Considerații geomorfologice**

Din punct de vedere geomorfologic, perimetrul comunei Gura Ocniței se încadrează dealurilor subcarpatice (zona Subcarpaților externi, ce poartă denumirea de Subcarpații Ialomitei) care în această zonă se caracterizează printr-un relief variat de la șesuri aluvionare la dealuri mai înalte cu versanți relativ abrupti, cu următoarele unități de relief :

- zona dealurilor subcarpatice externe, dintre Ialomița și Prahova ce se caracterizează prin culmi deluroase cu versanți abrupti și înălțimi de peste 400 m, cu orientare generală de la nord la sud, fragmentate puternic de rețeaua hidrografică din zonă;
- zona Pintenului Măgurii ce se dezvoltă sub forma unor platouri înalte ale căror racorduri cu zona de terasă a râului Ialomita sau cu zonele de depresiune create de rețeaua hidrografică din zonă (pârâul Slănic), se realizează prin pante abrupte;
- zona de terasă a râului Ialomita, cu un relief relativ neted, cu o pantă mică de la nord către sud de 1– 2%;

Faptul că în zonă are loc o confluență a mai multor rețele hidrografice principale și secundare și datorită acțiunii de eroziune, transport și sedimentare, s-a format o depresiune de contact, în cuprinsul căreia s-au dezvoltat terase largi, subunități geomorfologice cu aspect plan și stabil.

Teritoriul comunei se întinde de la Nord spre Sud pe două dintre sectoarele sudice ale Subcarpaților de Curbură.

Partea de Nord a teritoriului comunei aparține zonei subcarpatice propriu-zise, zonă ce se desfășoară între linia depresiunilor Breaza - Fieni – Voinești și se termină la Sud prin abruptul de la Doicești – Răzvad – Moreni – Filipeștii de Pădure.

Relieful prezintă caracteristicile zonei subcarpatice, subsolul fiind bogat în zăcăminte de țiței, dar mai apar și regiuni specifice câmpiei.

- ***Considerații geologice***

Formarea unui relief variat s-a datorat și unor condiții geologice favorabile determinate de largă dezvoltare a depozitelor pliocene modelate într-o mare cută sinclinală.

Din punct de vedere geo-tectonic, zona aparține părții interne a avant-fosei carpatice, zona cutelor diapire și se caracterizează prin răspândirea în suprafață a depozitelor ce aparțin pliocenului și cuaternarului.

Pliocenul, prin etajul Romanian, apare în zona axială și pe flancurile anticlinalului diapiric Gura Ocniței–Moreni și ocupă partea de nord-est a satului Gura Ocniței, fiind constituit din argile cenușiu-albștrui, argile nisipoase galbui, nisipuri cu acumulări de petrol și nisipuri cu pietriș.

Cuaternarul este reprezentat în zonă de Pleistocenul inferior, Pleistocenul superior și Holocenul superior.

Pleistocenul inferior apare la zi pe versanții abrupti ai rețelei hidrografice și se dezvoltă în faciesul “Stratelor de Căndesti”, fiind constituit din pietrișuri, nisipuri, argile, marne și argile cenușii sau cafenii gălbui.

Pleistocenul superior se identifică pe terasa inferioară a râului Ialomița și este constituit din pietrișuri cu bolovăniș și nisip acoperite de depozite argilos - prăfoase.

Holocenul superior este reprezentat prin pietrișurile, nisipurile și argilele ce aparțin șesului aluvial al râului Ialomița.

Pe zonele de versant și de racord terasă - versant, peste roca de bază, se situează formațiunea acoperitoare constituită din depozite deluviale și proluviale. Aceste depozite sunt reprezentate prin pământuri coezive - argile, argile nisipoase cu elemente de pietriș, nisipuri fine prăfoase, prafuri argiloase.

Din punct de vedere tectonic, partea de nord a comunei este afectată de structura anticlinală Moreni – Gura Ocniței, bogată în zăcăminte de petrol.

Șarniera anticlinalului prezintă o direcție de la vest la est, iar flancurile prezintă înclinări către nord, respectiv către sud, cu valori de 15 - 35°.

Din punct de vedere hidrogeologic în zona cercetată stratele acvifere se situează la adâncimi variabile, de la 0 – 20 m în formațiunile poros permeabile ale Romanianului superior și Pleistocenului inferior (Stratele de Cândesti).

Numeroase izvoare ce se drenează din Stratele de Cândesti apar în partea de vest a comunei, pe strada Fântânilor, iar partea de nord a comunei este deficitară în surse de apă potabilă, datorită apropierii de structurile petroliere din dealul Bătrân.

- **Caracteristicile pedologice**

Arealul cercetat, redus ca întindere, prezintă o mare varietate de soluri. Acestea se datorează în primul rând particularităților de relief și diversității materialului parental, iar în al doilea rând, influenței factorilor climatici.

La o succintă analiză, se constată că, solurile brune argiloiluviale și cele brune luvice au cea mai mare răspândire, dezvoltându-se pe pante mai mult sau mai puțin înclinate, luvisolurile albice sunt răspândite pe suprafețele orizontale, iar pseudorendzinele apar pe argile și marne, bogate în carbonat.

Solurile brun luvice au o largă răspândire în Dealul Moreni și în dealurile de pe dreapta Cricovului. Fragmentarea puternică a reliefului și neuniformitatea rocilor parentale determină o repartiție mozaicată a solurilor, fără să aibă un caracter zonal.

Luvisolurile albice reprezintă o fază înaintată a solurilor de pădure, ca urmare a procesului eluvial intens, față de cel acumulativ. Sunt răspândite pe podurile interfluviale înalte.

Se formează sub păduri de fag în amestec cu stejar, gorun.

Depozitele pe care se formează sunt pliocene: pietrișuri, argile, marne, nisipuri.

Pajiștile și fânețele, alături de pădurile de stejar și fag au o pondere ridicată pe aceste soluri. Pomicultura constituie una din ramurile de bază în această zonă.

Pseudorendzinele sunt soluri molice humice calcice, formate în condiții de climă umedă.

Au o răspândire insulară pe interfluvii. Relieful pe care se dezvoltă este alcătuit din culmi prelungi.

Pe suprafețele cu înclinări de peste 10 grade și drenate afectate de alunecări, apar pseudorendzinele erodate.

Pseudorendzinele sunt totdeauna argiloase sau luto-argiloase, lipsite de material scheletic.

Din cauza argilovității sunt puțin permeabile, iar în perioadele umede pot prezenta exces de apă.

În general, acestea sunt soluri forestiere, dar pot fi folosite și în agricultură, ca pășuni, fânețe sau culturi de pomi fructiferi.

- **Hidrografia și hidrogeologia**

Rețeaua hidrografică principală este dominată de râul Ialomița, care curge cu o direcție generală nord-vest – sud-est, ce a avut pondere importantă în modelarea regiunii.

Rețeaua hidrografică secundară este formată dintr-o serie de cursuri de apă cu debit permanent (Slănic și Pâscov).

Aceste văi nu au caracter torențial în zona deluroasă (datorită pantelor mai mult mici), dezvoltând doar pe alocuri forțe de eroziune și transport mai mari la precipitații abundente de bazin, favorizate și de o perioadă îndelungată de precipitații.

Având în vedere structura geologică a zonei putem spune că nivelul acvifer freatic este superficial, singura sursă care-l alimentează fiind apa provenită din precipitații.

Din cartarea fântânilor existente în zona se constată o variație a caracteristicilor de potabilitate, datorită formațiunilor miocene care produc mineralizarea apei și chiar o fac nepotabilă, precum și contaminarea apei din punct de vedere organic.

- **Clima**

Comuna Gura-Ocniței aparține sectorului de climă continentală, cu veri calde, precipitații moderate și ierni blânde.

Valorile medii termice anuale variază între 10°C în zona de câmpie și 6°C în zona dealuri.

Precipitațiile anuale înregistrează valori cuprinse între 500 mm și 1 400 mm, cele mai mari cantități înregistrându-se la sfârșitul primăverii și la sfârșitul toamnei .

Clima din zona satelor componente ale comunei este de tip temperat și se caracterizează prin următoarele valori:

-temperatura medie anuală	8-9 grade C
-temperatura maximă absolută	+23 grade C
-temperatura minimă absolută	-28,3 grade C
-precipitații medii anuale	800 mm
-adâncimea maximă de îngheț	-0,9 m, stas 6054 / 77

Factorii genetici ai climei:

- **Factorii radiativi**

Toate procesele fizice, chimice și biologice de la nivelul suprafeței terestre și din atmosferă sunt determinate de energia radiantă a soarelui. Radiația globală este determinată de unghiul înălțimii soarelui deasupra orizontului și de particularitățile suprafeței solului.

Radiația globală este în legătura cu durata de strălucire a soarelui, care este în jur de 2100 ore dar este influențată de distribuția nebulozității.

- **Factorii fizico-geografici**

Relieful constituie prin orientare, altitudine sau declivitate un factor deosebit de important ducând la modificări climatice. Însușirile altimetrice și litologice ale reliefului, precum și orientarea văii Dunării vest-est precum și de expunerea sudică a teraselor ușor dispuse în pantă face ca relieful să se încadreze în categoria șesurilor de tipul câmpiilor de loess, cu forme netede, ușor înclinate și ondulate, cu energie redusă și altitudini joase.

- **Particularitățile principalelor elemente climatice**

Conform datelor din atlasul Climatologic al României, teritoriul studiat prezintă o temperatură medie multianuală de 10 – 11 grade C. Din păcate, ultimii ani, au marcat din punct de vedere climatologic schimbări ale climei, care nu au scutit localitatea Gura Ocniței de variații termice cu abateri pozitive mult crescute începând cu anul 2000, în toate cele 4 anotimpuri. Astfel, și aici, verile au ajuns mai secetoase, sărace în precipitații, iar iernile de asemenea, foarte sărace sub aspectul general al precipitațiilor specifice anotimpului rece. Aceste schimbări au, un impact negativ direct, asupra sectorului agricol.

Temperaturi medii lunare multianuale

Amplitudinea termică multianuală este de 25,4°C, valori care reflectă caracterul continental al climei. Circulația maselor de aer se face destul de rapid, de ea depinzând temperaturile medii zilnice foarte variate. Durata intervalului cu temperaturi medii zilnice mai mari sau egale cu 10°C depășește 200 de zile/an. Frecvența medie anuală a zilelor de vară cu temperaturi maxime mai mari sau egale cu 25° C este de 100-115 zile, iar frecvența anuală a zilelor tropicale cu temperaturi maxime mai mari sau egale cu 30°C este de circa 35 de zile (Tabelul nr.1).

Tabelul nr. 1 Temperaturi medii lunare și multianuale ale aerului, Stația Titu -grade Celsius-

I	II	III	IV	V	VI	VII	VIII	IX	X	XI	XII	Media anuală
-2,3	-1,0	7,5	12,6	15,6	21,0	22,01	21,6	17,4	10,3	5,2	0,0	12,0

Sursa: Date de la stația meteorologică Titu, 2016

Temperaturi medii anotimpuale

Tabelul nr.2 Temperaturi medii anotimpuale, Stația Titu -grade Celsius-

ANOTIMPUL			
PRIMĂVARA	VARA	TOAMNA	IARNA
11,9	21,5	10,9	-1.1

Regimul umidității

Umiditatea este dată de evaporarea apei bălților, râurilor și pârâurilor. Caracterizarea umidității aerului este dată de valorile umezelii relative și absolute.

Umiditatea relativă care arată gradul de saturație al atmosferei, se exprimă prin raportul între cantitatea de vapori existentă în aer și cantitatea maximă corespunzătoare temperaturii aerului. Regiunea studiata are umiditatea relativa cu peste 25% mai mare iarna decât vara.

Tabelul nr.3 Precipitatiile atmosferice (cantitatea lunară și anuală) / 2016

-mm-

I	II	III	IV	V	VI	VII	VIII	IX	X	XI	XII	Media anuala
68,6	30,3	40,5	48,8	67,4	83,1	7,4	42,2	41,6	30,8	60,2	6,3	527,3

Sursa: Date de la stația meteorologică Titu , 2016

Regimul nebulozității

Nebulozitatea reprezintă gradul de acoperire al cerului cu nori. Nebulozitatea joacă un rol important în determinarea climatului unei regiuni.

Datele înregistrate la stația Titu în intervalul 2004-2014 arată o scădere a numărului de zile cu cer acoperit din martie până în august când se înregistrează minim 2,3 zile și o creștere până în decembrie la valori maxime 13,2 zile. Valoarea maximă lunară a nebulozității se înregistrează în februarie 6,4 iar minima 2,0 în august. Nebulozitatea variază de la o lună la alta, remarcându-se un maxim principal iarna și un minim principal vara. Nebulozitatea medie anuală este sub 5 zecimi.

Temperatura solului

În cursul unui an, temperatura la suprafața solului înregistrează un minim în ianuarie și un maxim în iulie . Minimul din ianuarie atinge valori medii sub -4°C. Din februarie, temperatura pe suprafața solului începe să crească; cele mai

mari creșteri interlunare (8,1°C) se produc în aprilie, fiind cu 2-4°C mai mari ca cele din aer, ceea ce arată că suprafața solului se încălzește mai repede decât aerul . Maximul din iulie al temperaturii solului atinge 50°C cu o medie lunară de 28°C.

Începând din august, mediile lunare se reduc treptat, cele mai mari descreșteri interlunare (6-8°C) remarcându-se între septembrie și octombrie (fiind cu circa 1-2°C mai mari ca cele din aer).

Contrastul termic dintre cele două luni cu valori extreme (ianuarie, iulie), pune în evidență amplitudinea anuală a temperaturii de pe suprafața solului, care este de 32°C .

Regimul termic de iarnă se caracterizează prin valori termice negative, fapt ce constituie o condiție necesară pentru producerea numeroaselor fenomene meteorologice de iarnă (brumă, ploi, chiciură, ninsoare, strat de zăpadă, depuneri de gheață) .

Un fenomen specific, ce se produce la suprafața solului este înghețul. Durata intervalului fără îngheț cuprins între data medie a ultimului îngheț de primăvară și primul îngheț de toamnă este, în această zonă, de proximativ 250 zile.

Floră, faună și soluri

- **Flora**

Comuna Gura Ocniței se caracterizează prin diversitatea peisajului și prin zonele sale de un pitoresc nebănuț. Pădurile de foioase din Gura Ocniței sunt alcătuite din stejari, cer și gârniță.

Teritoriul comunei Gura Ocniței este prielnic culturii fagului, aninului, plutei și salcâmului. În lunca Ialomiței există o vegetație azonală, unde se întâlnește zăvoiul de anin negru, plop și salcie, precum și subarboret (cățina și prunișorul, rugul de mure, măceșul) prezente și pe malurile pârâului Slănicul Banului.

Ca arbuști întâlnim: alunul, stejarul, lemnul câinesc, porumbarul, măceșul, cornul și cățina. Primăvara locuitorii comunei se bucură de apariția florilor de sezon cum ar fi: ghiocei, brândușe, brebenei, viorele, toporași, mierea ursului, narcise, floarea paștelui, grăușor etc. Începând cu luna mai și până toamna târziu, în păduri și poieni se găsesc numeroase specii de bureți și ciuperci: zbârciogii, lăptoși, vineciori, mitârci, roșiori, bureți de pruni, pânișoare, spurcaciul, ghebe. Vara se culeg fragi, mure și zmeură iar toamna se adună coarnele, alunele, măceșele și gherghinele. În lunci, pe lângă cursurile de apă, întâlnim aninul alb (*Alnus incanta*), aninul negru (*Alnus glutinosa*), plopul (*Populus nigra*), salcia și pluta. Pajiștile sunt pline de plante medicinale: feriga, calina, sunătoarea, coada șoricelului, coada calului, mușețelul. În ternurile arabile găsim pătlagina și izma. Vegetația ierboasă dezvoltată natural, este reprezentată prin buruieni, plante ierboase și graminee. Cele mai reprezentative dintre specii sunt: pălămida (*Cirisum arvense*), rapița (*Brassica napus oleifera*), pirul (*Aropzrum repens*), troscotul (*Boliganul arhiculare*), pătlagina (*Blantago lanceoloto*), susaiul (*Sanchus arvensis*). În pășunile izlazului se întâlnește o asociație ierboasă, slabă din punct de vedere calitativ, proeminând speciile nevalorose. Speciile cele mai frecvente sunt trifoiul mărunț (*Medicago lupulina*), aliorul (*Euforia agrarian*), mușețelul (*Matricaria inodora*), plămânărița (*Suluranaria rubre*), curcubețica (*Aristolo chis*), laptele cucului (*Euforbia gorodiana*) și coada șoricelului (*Achillea milefomium*).

• **Fauna**

Fauna este reprezentată de: veveriță, ariciul, iepurele, vulpea, căprioara, jderul, pisica sălbatică, viezurele, lupul, veverița roșie, veverița neagră, șoarecele de câmp, dihorul. Dintre păsările care trăiesc în această zonă amintim: uliul șoricar, uliul porumbar, uliul păsărar, șoimul rândunelelor, potârnicchi, fazani, cucuveaua, ciuf, guguștiuc,

ciocănitoarea pestriță, pupăza, cucul, coțofana, cioara neagră, gaița, graurul, mierla, vrabia, pițigoii, privighetoarea, rândunelele, lăstunul, prigorie, silvie, codobatura, liliaci, barza etc.

Primăvara, poposesc pe unele lacuri, cârduri de găște, rațe sălbatice, lișițe și dropii, iat toamna cârduri de cocor. Din clasa reptilelor întâlnim: șarpele de casă, șopârta, salamandrele și gușterele; iar din clasa batracienilor: broaștele, brotăceii și broasca țestoasă.

Cursurile de apă, din zonă, sunt foarte puțin poluate și se găsesc câteva specii de pești ca: porcușorul, zvârluga, căra, mreana, cleanul, cuțitoaia, țiparul și racul.

• **Solurile**

Solurile întâlnite în comună sunt soluri brune podzolate (brun roșcat de pădure) și solurile brune argiloiluviale podzolate (luto – nisipoase, nisipo - lutoase).

Solul și condițiile atmosferice de la suprafața pământului, formează un mediu prielnic pentru dezvoltarea vegetației în comuna Gura Ocniței. Condițiile diverse de sedimentare au determinat existența unor variate resurse de subsol, cantonate cu precădere în zona subcarpatică, dintre care cele mai importante sunt zăcămintele de petrol și argilă. Pădurile, pomii fructiferi și fânețele, găsesc aici un pământ prielnic pentru creștere și dezvoltare, adaptându-se ușor la condițiile atmosferice și la solul existent.

Terenurile se încadrează în grupele II, III și IV de fertilitate și în grupa V de favorabilitate.

Suprafața agricolă și efectivele de animale din localitatea Gura Ocniței, conform datelor puse la dispoziție de către Primăria comunei, se prezintă astfel:

Suprafața totală a exploatațiilor(hectare), localitatea Gura Ocniței:

Tabelul nr. 4 – Suprafața exploatațiilor

Localitatea	TOTAL
Gura Ocniței	4608

Suprafața agricolă utilizată și alte suprafețe(hectare), pe categorii de folosință, localitatea Gura Ocniței:

Tabelul nr. 5- Culturi și suprafețe cultivate , 2019

Localitatea			Suprafața agricolă utilizată			Livezi	Legume		TOTAL	Suprafața agricolă neutilizată
			Cereale							
	Teren arabil	Porumb	Grau	Orzoaica	Floarea soarelui	Prun	Tomate	Varza		
Gura Ocniței	1714	1096	33	4	115	135	12.5	8	1403.5	310.5

Efective de animale(capete)pe specii, localitatea Gura Ocniței, la sfârșitul anului 2019

Tabelul nr. 6- efective de animale, 2019

Localitatea			Specii de	animale				
	Bovine	Ovine+ Caprine	Iepuri de casa	Porcine	Păsări	Cabaline	Struți	Familii de albine
Gura Ocniței	40	600	40	180	3000	15	20	656

Astfel, ca o concluzie a primei părți analizate în cadrul Strategiei de dezvoltare locală a comunei Gura Ocniței, putem spune că localitatea a căpătat în ultimii ani, un aspect european, fiind o comună în continuă dezvoltare. De la capitolul infrastructură și până la aspecte ce țin de dezvoltarea economică a localității, viața localnicilor s-a îmbunătățit și a evoluat în cel mai vizibil mod, printr-o sumedenie de proiecte deja realizate sau aflate în curs de realizare / implemen-tare.

Resurse primare și secundare

Resursele naturale

Pe teritoriul comunei Gura Ocniței există importante resurse ale subsolului și anume rezervele de sare, petrol și gaze naturale. Industria petrolieră și petrolul în general, au jucat și încă mai joacă un rol esențial în viața comunei.

Gura Ocniței este una dintre cele mai bogate comune din țară în petrol, aici existând un număr impresionant de sonde de extracție a petrolului.

De asemenea, comuna dispune de zăcământ de argilă foarte bun pentru cărămidă și țiglă. Acest zăcământ este exploatat de o unitate industrială de mari dimensiuni, fabrica de cărămidă Winnerberger.

O altă resursă utilă, este valorificarea apelor de sondă (sărute, iodurate, bromurate), care pot fi folosite la tratarea diverselor afecțiuni reumatologice.

Suprafața agricolă de 2250 ha oferă condiții optime atât creșterii animalelor și pomiculturii, cât și culturilor agricole mari, legumelor, zarzavaturilor și plantelor furajere.

Pădurea de 1753 ha și luciul de apă de 111 ha , reprezintă resurse esențiale în dezvoltarea și funcționarea comunității.

Fondul funciar

Cu o suprafață totală de : 4608 ha, 14.69%(677, 24 ha) reprezintă suprafața intravilană iar terenul agricol ocupă un procent de 48.82% din totalul suprafeței fondului funciar al comunei Gura Ocniței.

Resurse antropice

Regiunea Sud-Muntenia este situată în partea de Sud-Est a României, învecinându-se la Nord cu Regiunea Centru, la Est cu Regiunea Sud-Est, la Sud cu Bulgaria, limita fiind dată de granița naturală - fluviul Dunărea, iar la Vest, cu Regiunea Sud-Vest. Prezența în Sudul regiunii a fluviului Dunărea îi conferă acesteia posibilitatea de a avea comunicații cu cele opt țări riverane, iar prin intermediul canalului Dunăre - Marea Neagră, de a avea ieșire la Marea

Neagră și deci acces la Portul Constanța - principala poartă maritimă a țării. Regiunea acoperă 14.54% din suprafața totală a României, reprezentând 34,453 km² populația regiunii fiind de 3.258.775 locuitori .

În prezent în comuna Gura Ocniței există un sistem centralizat de alimentare cu energie termică și rețea de alimentare cu gaz metan.

Asistența medicală este asigurată de 3 cabinete medicale individuale în care își desfășoară activitatea 5 medici și 5 asistenți de medicină generală dar și 2 farmacii, în care își desfășoară activitatea 4 farmaciști.

Asistența socială asistată este asigurată de 21 asistenți personali dedicați persoanelor adulte cât și copiilor cu handicap.

De asemenea, comunitatea locală beneficiază de servicii publice diverse precum servicii poștale, televiziune prin cablu, telefonie mobilă și digitală.

La nivelul comunei Gura Ocniței, există o ofertă diversificată din sectorul comercial, cuprinzând supermarketuri, depozite, magazine.

Din punct de vedere cultural, localitatea Gura Ocniței, dispune de 3 cămine culturale dar și de o bibliotecă care are în dotare 15833 volume de carte și 23 de calculatoare obținute prin programul Biblionet. Fondul de carte care este anual mărit prin grija administrației publice locale.

Resurse energetice

Exploatarea industrială a resurselor de petrol reprezintă principalul sector economic în comuna Gura Ocniței.

Totodată, sectorul agricol, biomasa reprezentată de partea biodegradabilă a produselor, deșeurilor și reziduurilor din agricultură este o sursă regenerabilă ce prezintă potențial de dezvoltare.

Demografie

- Situația demografică și indicatori reprezentativi**

Evoluția și tendințele demografice reprezintă repere de o importanță majoră ce angrenează influențe directe asupra întregii comunități locale. De aceea, colectarea și prelucrarea informațiilor veridice, cuantificate și actualizate, reprezintă premise în măsurarea performanțelor, în atingerea obiectivelor Strategiei de Dezvoltare Locală.

Sub aspect demografic, comuna Gura Ocniței a înregistrat o involuție la recensământul din 2011 față de cel din 2002.

Conform recensământului efectuat în 2011, populația comunei Gura Ocniței se ridică la 7.319 locuitori, în scădere față de recensământul anterior din 2002, când se înregistraseră 7.965 de locuitori. Majoritatea locuitorilor sunt români (89,17%), cu o minoritate de romi (7,26%). Pentru 3,55% din populație, apartenența etnică nu este cunoscută. Din punct de vedere confesional, majoritatea locuitorilor sunt ortodocși (95,37%). Pentru 3,59% din populație, nu este cunoscută apartenența confesională.

Evoluția numărului de locuitori ai comunei Gura Ocniței:

Tabelul nr .7- Populatia, la ultimele doua recensăminte oficiale;

Nr.Crt.	Denumire	2002	2011
1.	Populația totală	7965	7319

Sursa: Directia Regională de Statistică Dâmbovița / dambovita.insse.ro

La recensământul din toamna anului 2011, datele statistice ale comunei Gura Ocniței, din punct de vedere etnic se prezintă conform datelor de mai jos:

Tabelul nr. 8- Populația, d.p.d.v. etnic la nivelul anului 2011;

Nr. Crt.	Gura Ocniței – Total 2011	Români	Rromi	Necunoscută
1.	7319	6526	531	259

Sursa: Directia Regională de Statistică Dâmbovița / dambovita.insse.ro

În prezent, conform celor mai noi date statistice INSEE, cf. recensământului din 2011, populația comunei Gura Ocniței se ridică la **7319 locuitori** și este împărțită pe sate, astfel:

- ✓ Gura Ocniței – 3160 locuitori
- ✓ Adâncă - 1826 locuitori
- ✓ Ochiuri - 503 locuitori
- ✓ Săcuieni - 1830 locuitori

Între cele două recensăminte oficiale, ce au avut loc în anii 2002 și 2011, populația comunei a scăzut cu 8.11 %. Putem spune așadar, că și în localitatea Gura Ocniței, tendința de îmbătrânire și scădere a populației locale se menține în tendința națională de depopulare a satelor și comunelor din mediul rural.

Populația și densitatea populației – Regiunea Sud / Județul Dâmbovița, la principalele recensăminte efectuate:

Tabelul nr. 9 - Situația județului Dâmbovița la principalele recensăminte; Sursa: Direcția județeană de statistică Dâmbovița / Dambovita.insse.ro

Regiune Județ			Numărul locuitorilor	la:				
	29 decembrie 1930	25 ianuarie 1948	21 februarie 1956	15 martie 1966	5 ianuarie 1977	7 ianuarie 1992	18 martie 2002	20 octombrie 2011
DÂMBOVIȚA	354471	409272	438985	453241	527620	562041	541763	518745

La nivel de județ, un maxim populațional a fost atins între 1977 – 1992 , urmând o ușoară scădere după acest interval, ajungând la ultimele măsurători statistice la aproximativ 520 000 locuitori/județ.

Tabelul nr. 10- Densitatea populației județului Dâmbovița la principalele recensăminte;

Regiune Județ				Locuitori km2				
	29 decembrie 1930	25 ianuarie 1948	21 februarie 1956	15 martie 1966	5 ianuarie 1977	7 ianuarie 1992	18 martie 2002	20 octombrie 2011
DÂMBOVIȚA	87,4	101,0	108,3	111,8	130,1	138,6	133,6	128,0

De asemenea, din punct de vedere al densității, se poate observa un maxim atins în intervalul 1992 – 2002 , urmând o ușoară scădere după acest interval și ajungând la ultimele măsurători la 128 .

Sursa: Direcția județeană de statistică Dâmbovița / dambovita.insse.ro

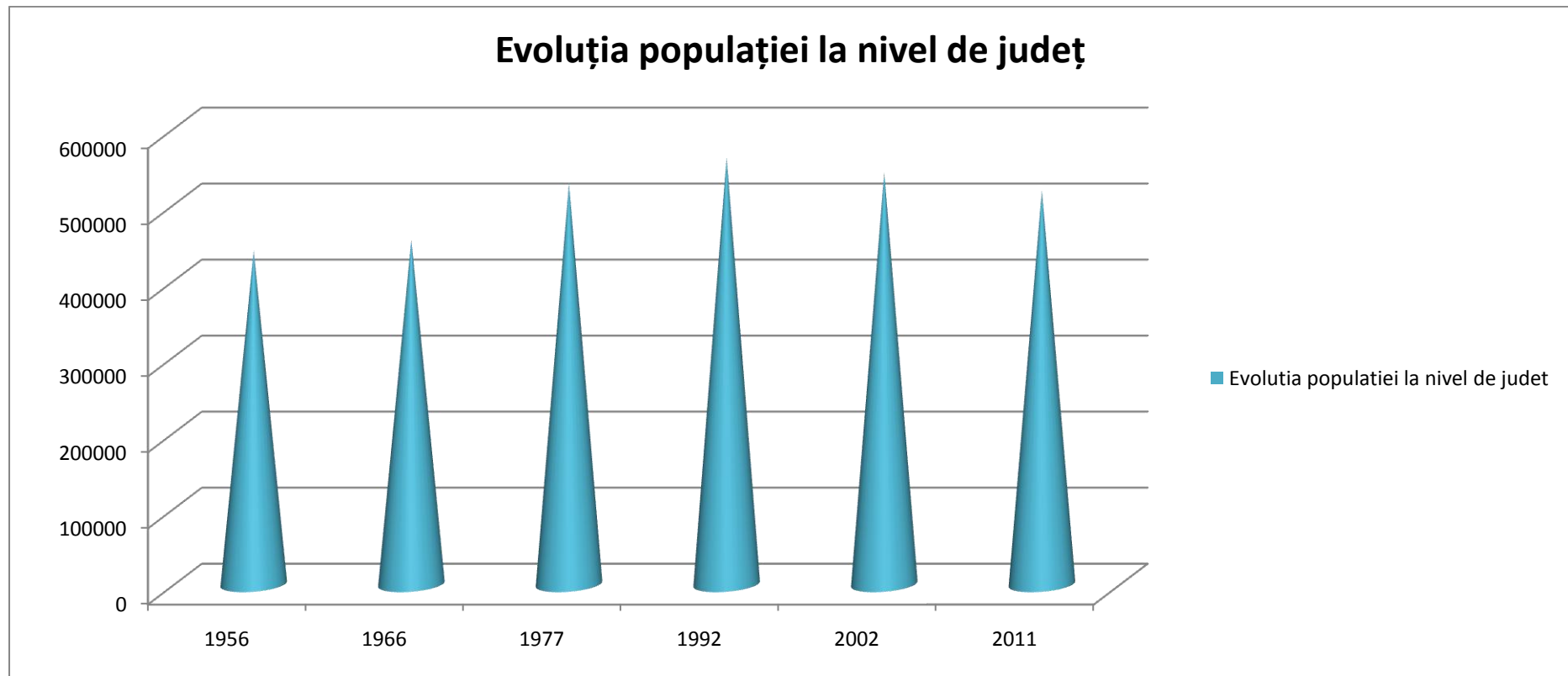


Fig. 3 – Evoluția populației județene în intervalul 1956 - 2011

Așa cum se remarcă și din graficul de mai sus, numărul populației totale la nivelul județului Dâmbovița a început să crească în anii 1966 și și-a menținut tendința de creștere până în 1992 când a atins un maxim populațional de peste 562 000 locuitori, urmând apoi o nouă perioadă de scădere.

Sursa: Direcția județeană de statistică Dâmbovița / dambovita.insse.ro

Creșterea numărului populației din mediul urban în detrimentul mediului rural se datorează perioadei istorice în care a fost făcută colectivizarea satelor și industrializarea orașelor.

POPULAȚIA DUPĂ DOMICILIU la 1 ianuarie 2017 , Județul Dâmbovița

- 526 705 locuitori
- Densitatea populației : 129,9 locuitori/km²
- Urbanizare : 31,9%

REȘEDINȚA JUDEȚULUI: Municipiul Târgoviște (92859 locuitori la 1 ianuarie 2017)

Celelalte 6 orase ale județului Dâmbovița, se prezintă d.p.d.v. populațional, astfel:

2. Moreni 20372
3. Pucioasa 15330
4. Găești 15234
5. Titu 10347
6. Fieni 7620
7. Răcari 6498

Notă: Populația după domiciliu reprezintă numărul persoanelor cu cetățenie română și domiciliul în județul Dâmbovița, delimitat după criterii administrativ- teritoriale.

Naționalizarea activelor economice realizată în primii ani ai regimului comunist a continuat, începând cu 1949, cu procesul de colectivizare, prin care cea mai mare parte a terenurilor agricole au trecut din proprietatea indivizilor într-o formă de proprietate colectivă, reprezentată de organizarea specifică gospodăriilor agricole colective (GAC). Concomitent, au fost demarate procesele de industrializare și urbanizare, care aveau să reconfigureze structura demografică și economică a țării în decursul a doar câteva decenii. Perioada analizată a marcat transformarea radicală a ruralului românesc, prin politicile de industrializare și urbanizare a țării promovate de regimul comunist (Chirot, 1978), numai dacă luăm în calcul faptul că între 1948 și 1990 ponderea populației rurale la nivel național a scăzut de la 76,6% la 45,7% (Bleahu, 2004).

DENSITATEA

Densitatea populației reprezintă numărul de persoane pe unitate de suprafață, măsurându-se în general în persoane pe kilometru pătrat, obținându-se prin împărțirea numărului de locuitori la suprafață în kilometri pătrați.

Densitatea generală

Densitatea generală pe teritoriul comunei Gura Ocniței este de 162,64 locuitori / km². Prin comparație, densitatea la nivel de județ este de 129,9 locuitori / km² iar a României este de 84,96 locuitori / km².

De-a lungul anilor, datorită schimbărilor în suprafața totală, dar și schimbării numărului de populație, densitatea s-a modificat și ea.

Revenind la analiza structurii populației , din punct de vedere confesional, situația se prezintă astfel:

Tabelul nr. 11 – Structura populației, d.p.d.v. confesional;

Nr. Crt.	Gura Ocniței -Total 2019	Ortodocși	Adventistă de ziua a 7-a	Creștină după evanghelie	Evanghelică	Romano-catolică	Penticostală	Fară religie	Necunoscută
1.	7319	6980	39	10	5	4	9	3	263

Sursa: Direcția județeană de statistică Dâmbovița / dambovita.insse.ro

Structura populației din punct de vedere etnic și confesional la recensământul din 2019 – procentual:

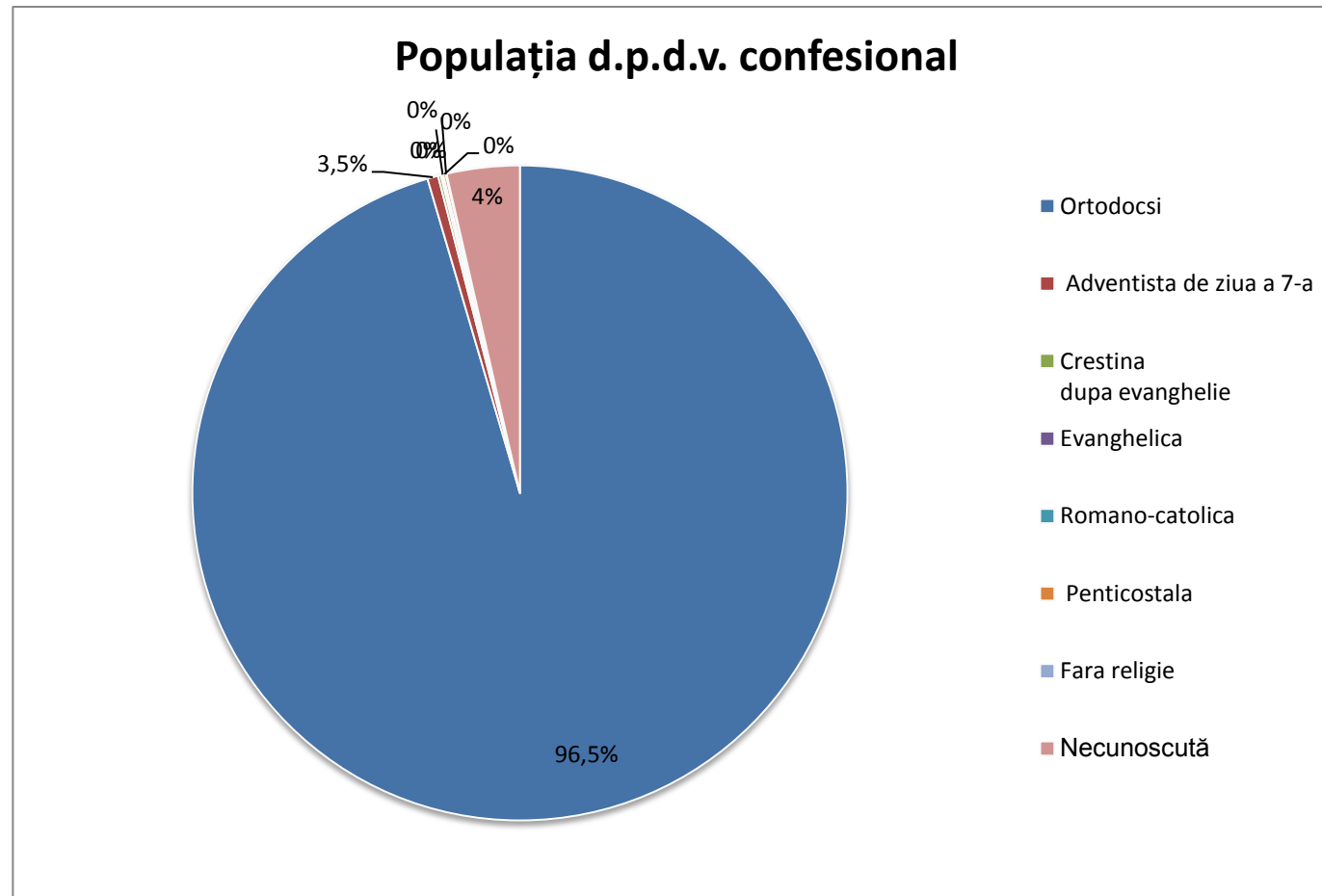


Fig. nr. 4 – Structura populației, procentual, d.p.d.v. confesional; Sursa: Direcția județeană de statistică Dambovita/dambovita.insse.ro

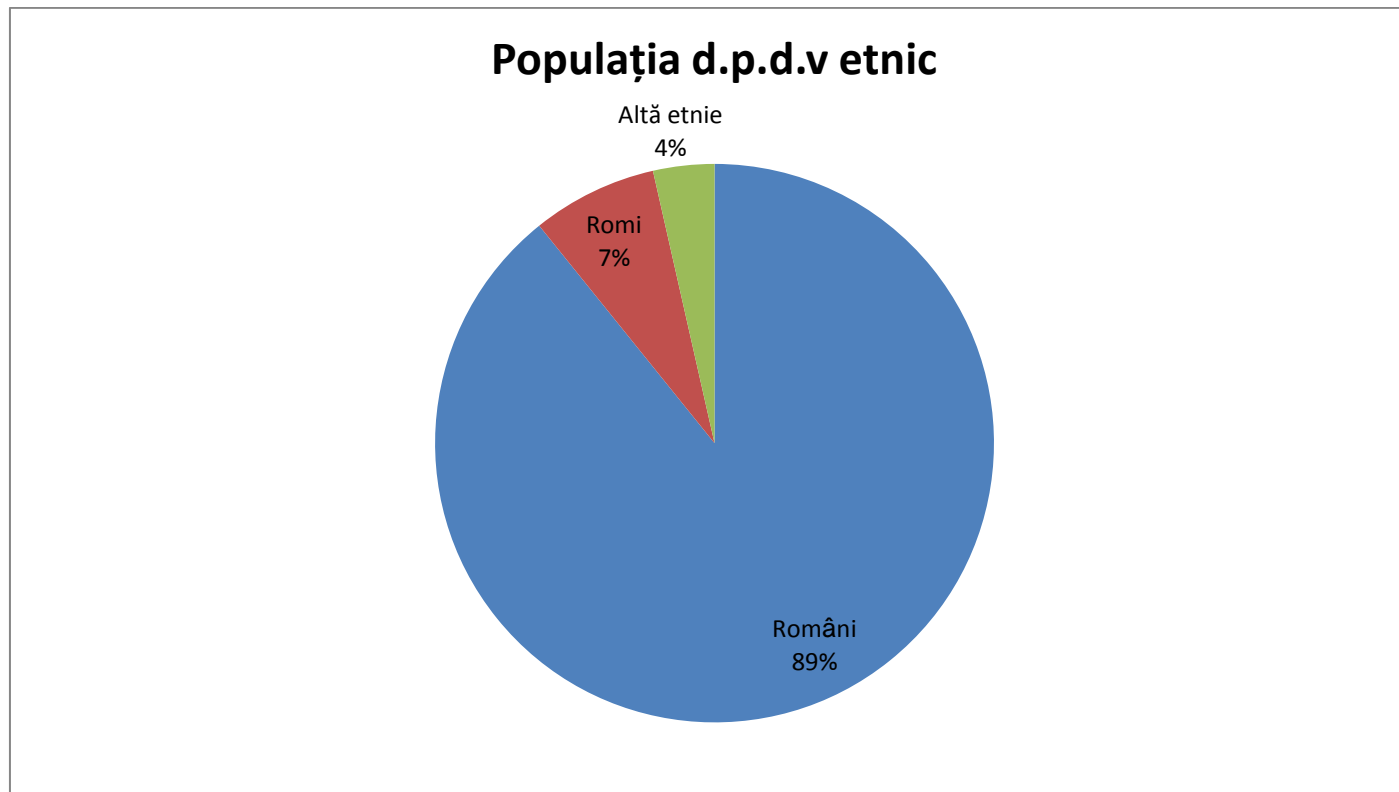


Fig. nr. 5- Structura populației, procentual, d.p.d.v. etnic; Sursa: Direcția județeană de statistică Dambovita /dambovita.insse.ro

Din datele statistice la nivelul anului 2018(1 iulie)- date INSSE Dâmbovița, dintre cei 7187 locuitori ai comunei Gura Ocniței, 89.1% se declară ca fiind români, 7.26% se declară romi și un procent de aproximativ 3.64% se declară aparținători ai unei alte etnii, fără precizarea clară a acesteia.

*Populația de 7187, este cifra intermediară, cf INSSE inaintea recensământului din 2021.

Conform celor mai recente date statistice de la INSSE Dâmbovița, la data de 1 iulie 2018, date intermediare , având în vedere timpul trecut de la ultimul recensământ, populația totală a comunei Gura Ocniței pe sexe, se prezintă astfel:

Tabelul nr. 12 – Structura populației, estimare INSSE, 2018 ;

Nr. Crt.	Gura Ocniței–Total 2018	Masculin	Feminin
1.	7187	3545	3642

Sursa: Direcția județeană de statistică Dâmbovița / dambovita.insse.ro

Tabelul de mai sus, ne prezintă cele mai noi date publice despre populația curentă a localității analizate. Se poate observa de asemenea, că predomină sexul feminin, într-un procent de 50,67% din totalul populației, sexul masculin fiind reprezentat într-un procent de doar 49,33%.

Ca o concluzie a acestor date intermediare înaintea următorului recensământ al populației, ce va avea loc în anul 2021, putem spune că situația la nivelul localității Gura Ocniței se menține în tendințele naționale de scădere și depopulare a țării și în special a comunelor din mediul rural, în absența unor măsuri guvernamentale care să stimuleze natalitatea și familia ca celulă de bază a societății.

Totuși, putem remarca aici, comparativ cu majoritatea comunelor țării, o situație destul de echilibrată a proporțiilor celor două sexe, dar și o scădere/depopulare, mai puțin accelerată, procentul de scădere a numărului locuitorilor, nedepășind 5%, între recensământul din 2011 și momentul prezentei analize.

Populația tânără a localității Gura Ocniței, mai cuprindea în anul 2018 : 146 de preșcolari și 390 școlari. Aceeași localitate, mai număra la data menționată , în jur de 3211 persoane angajate, ceea ce ne indică faptul că mai mult de jumătate din populația comunei este încă activă și înglobată într-o formă de activitate organizată, aducătoare de venituri.

În cadrul comunei, conform datelor puse la dispoziție de autoritățile locale, doar 344 de persoane figurează ca fiind fără ocupație.

Mai sunt de menționat aici, în cadrul analizei demografice, următoarele aspecte:

- ✓ Comuna Gura Ocniței, număra 159 gospodării de rromi;
- ✓ Persoane adulte cu handicap de gr.I – 182
- ✓ Copii cu handicap pe raza localității – 28
- ✓ Asistenți personali pentru persoanele adulte cu handicap – 21

Deși populația școlară și preșcolară număra la acest moment doar 536 de persoane, reprezentând 7.3 % din totalul populației generale, perspectivele creșterii numerice a acesteia sunt totuși pozitive în raport cu tendința națională de îmbătrânire a populației țării.

La nivelul anului 2018, datele obținute, ne indică un număr de 2375 gospodării / locuințe. La acest capitol, localitatea stă mai bine față de alte comune ale județului, numărul construcțiilor noi sau a imobilelor reabilitate fiind în creștere cu aproximativ 5% .

Mișcări ale forței de muncă

Forța de muncă din comuna Gura Ocniței exercită în general mișcări pendulatorii zilnice. Sunt multe persoane ce fac naveta în localitățile și orașele învecinate. Mulți dintre locuitorii comunei se ocupă cu activități ce țin de agricultură și industrie (industria extractivă, industria prelucrătoare), iar o altă parte sunt înglobați în activități ce țin de administrația publică, învățământ și diverse societăți comerciale locale.

Populația salariată a comunei Gura Ocniței, pe domenii de activitate în anul 2018 :

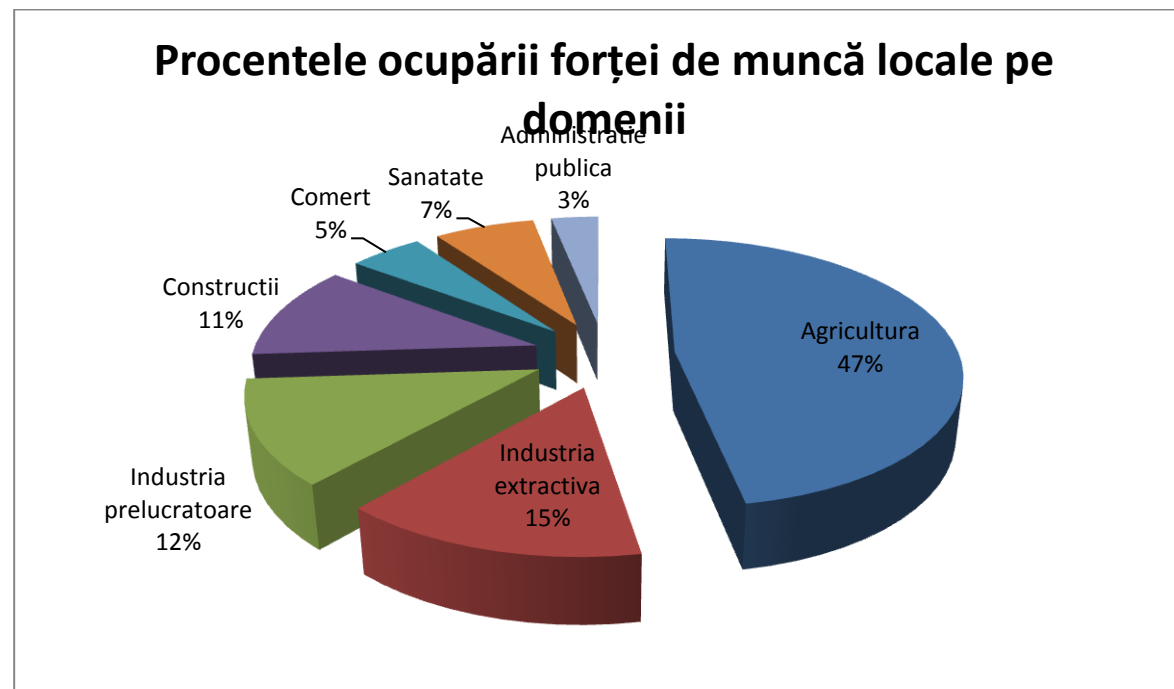


Fig.7 - Salariati pe domenii de activitate, la nivelul anului 2018; Sursa: Direcția județeană de statistică Dambovita / dambovita.insse.ro

La nivel de județ, datele statistice în ceea ce privește ocupația populației, șomajul și piața forței de muncă în general, se prezintă astfel:

Numărul șomerilor înregistrați a avut o evoluție descendentă de la 17157 persoane în anul 2013, la 13610 persoane la finele anului 2016. Rata șomajului la sfârșitul anului 2016, cu o valoare de 6,8% situează Dâmbovița printre județele cu o rată de șomaj superioară mediei înregistrată la nivel național (4,8%). În totalul șomerilor înregistrați, bărbații reprezintă majoritatea (57,7%, la sfârșitul anului 2016).

Șomajul a afectat în principal muncitorii și persoanele cu nivel mediu de pregătire și mai puțin pe cele cu studii superioare. Astfel în anul 2016, muncitorii reprezentau 84,0% din totalul șomerilor, persoanele cu studii medii 13,7% și numai 2,3% persoanele cu studii superioare. În anul 2016, numărul șomerilor neindemnizați a fost de 11722, deținând ponderea de 86,1% din numărul total de șomeri înregistrați.

Rata șomajului%	2013	2014	2015	2016
Total șomeri	17157 (8,1%)	16228(7,9%)	14296(7,2%)	13610(6,8%)
*din care femei	7,7	7,5	7,1	6,7

Tabelul nr. 14 – Somajul la nivel de județ, în perioada 2013 - 2016

În anul 2016, în totalul cheltuielilor cu protecția socială a șomerilor, ponderea cea mai mare au deținut-o cheltuielile ocazionate de plata indemnizației de șomaj (50,5%).

Din punct de vedere al câștigului salarial în anul 2015, la nivelul județului Dâmbovița, cel mai bine au câștigat salariații din industria extractivă, producția și furnizarea de energie electrică și termică, gaze, apă caldă și aer condiționat, activitățile de intermediari financiare și asigurări, etc. Cele mai mici câștiguri salariale s-au realizat în activitățile: hoteluri și restaurante, de servicii administrative, de spectacole, culturale etc.

Sursa: Direcția județeană de statistică Dâmbovița / dambovita.insse.ro

TIPURI TERITORIALE DE AȘEZĂRI

Mărimea demografică

Din punct de vedere al mărimii demografice, după numărul de locuitori (6870 populație totală), comuna Gura Ocniței se încadrează în categoria localităților mijlocii din țara noastră. Localitatea este o comună cu 4 sate aparținătoare: Gura Ocniței, Adâncă, Ochiuri și Săcueni.

Suprafața totală ocupată cu construcții reprezintă aproximativ 300 ha la nivelul întregii comune, suprafață în creștere, construcțiile noi fiind cu 5% mai multe în ultimii 3 ani.

În raport cu relieful

În raport cu relieful, comuna Gura Ocniței se încadrează dealurilor subcarpatice (zona Subcarpatilor externi, ce poartă denumirea de Subcarpații Ialomiței).

Tipul funcțional

Comuna Gura Ocniței, ca tip funcțional de așezare rurală face parte din categoria așezărilor cu funcții predominant agricole dar și industriale, datorită industriei extractiv-prelucrative a resurselor subterane.

Activitatea agricolă a localității se desfășoară pe o suprafață de 2250 ha, structurată după modul de folosință astfel : teren arabil 1714 ha ; livezi 135 ha; vii și pepiniere viticole 3 ha; pășuni 342 ha ; fânețe 44 ha.

Totodată, Gura Ocniței mai deține o suprafață de aproximativ 111 ha de luciu de apă și un fond forestier cu o suprafață de 1753 ha.

Activitățile industriale sunt reprezentate de exploatarea țițeiului și a gazelor naturale.

ATRACTIVITATEA ECONOMICĂ

O viziune revitalizantă asupra dezvoltării locale prin crearea unui cadru favorabil antreprenoriatului, incluziune socială și un grad sporit de ocupare a forței de muncă, vor constitui fundamentul pentru reconstrucția economiei locale, care poate oferi cea mai bună combinație între mediul rural și cel urban.

În vederea poziționării comunei Gura Ocniței ca piață de desfacere pentru produsele locale și generatoare de locuri de muncă, atractiv pentru locuitori, infrastructura reprezintă baza acestui proces de dezvoltare. Diferențele dintre mediul urban și cel rural din județul Dâmbovița sunt semnificative, iar o interconectare a nivelului de dezvoltare impun o aliniere a căilor de transport la standarde normale, care să confere un nivel ridicat de mobilitate a populației. O infrastructură modernă poate contribui pe de o parte la atragerea investitorilor în mediul rural iar pe de altă parte la atragerea populației din mediul urban spre cel rural.

Deși la nivel național aderarea României la Uniunea Europeană a însemnat și atragerea de fonduri pentru infrastructura spațiului rural, aceasta prezintă minusuri în multe din comunele României, fiind la un nivel sub european. Comuna Gura Ocniței, reprezintă un exemplu pozitiv din acest punct de vedere, beneficiind de o infrastructura mult îmbunătățită față de cea a multor comune din județ. Situația comunei Gura Ocniței la momentul analizei prezentului document programatic, se prezintă astfel:

Tabel nr. – 15 Infrastructura locala curenta;

CATEGORIE de INFRASTRUCTURĂ LOCALĂ	PROCENT ACOPERIRE
Rețea alimentare apă potabilă	26 km
Rețea canalizare, stație epurare și tratare ape reziduale	8,83 km
Rețea alimentare gaz metan	13,10 km
Serviciu de salubritate	100%
Electricitate	100%
Iluminatul public	100%
Rețea de drumuri: asfaltate, pietruite, de pământ :	Asfaltate: 95%
Telefonie mobilă și fixă	Telefonie mobilă: 90 % ,Fixă: 20 %

Dacă ar trebui să facem o scurtă analiză a infrastructurii curente din comuna Gura Ocniței, putem spune că localitatea dispune în mare parte de o infrastructură generală bună, cu multe sectoare acoperite integral ca și utilitate publică. Sectoarele care necesită îmbunătățiri și investiții în continuare la nivel local, fiind reprezentate de sectorul alimentării cu gaz metan care acoperă în prezent doar 13,10 km dar există necesar de încă 10 km cât și sectorul destinat canalizării, unde rețeaua existentă trebuie dezvoltată. Rețeaua de drumuri asfaltate (95%), electrificarea în proporție de 100%, dar și rețelele de alimentare cu gaz metan și de canalizare care sunt în continuă extindere, reprezintă punctele forte ale localității.

Transportul în comună este asigurat de linii particulare de microbuze care fac legătura cu principalele localități și orașe din apropiere.



Foto: Imagini din arhiva Instituției - Drumuri interioare, comuna Gura Ocniței .

Agenti economici locali -

Pentru a întregi imaginea comunei Gura Ocniței din punct de vedere economic, vom menționa câțiva dintre întreprinzătorii locali. O comunitate are nevoie de investiții și investitori, are nevoie de inovație și ambiție, de deschidere spre nou, de încercare și reușită, în lungul drum al dezvoltării economice. De ce sunt importanți investitorii și oamenii de afaceri locali? Ei bine, fără ei, fără aportul lor financiar, înglobarea forței de muncă de la nivel local, cât și taxele și impozitele care se duc atât către bugetul local cât și cel de stat s-ar contabiliza într-un mare minus iar mult dorita autofinanțare bugetară și dezvoltare socio-economică, nu s-ar mai putea întâmpla.

Nr. crt	Denumire	Domeniu de activitate
1	GENIBOPRODCOM S.R.L.	Comerț cu amănuntul în magazine nespecializate, cu vânzare predominantă de produse alimentare, băuturi și tutun
2	BYA IOANA COM S.R.L.	Comerț cu amănuntul în magazine nespecializate, cu vânzare predominantă de produse alimentare, băuturi și tutun
3	AGRICOL INVEST GURA OCNIȚEI S.R.L.	Cultivarea cerealelor (exclusiv orez), plantelor leguminoase și a plantelor producătoare de semințe oleaginoase
4	AGROANCA SĂCUENI S.R.L.	Cultivarea cerealelor (exclusiv orez), plantelor leguminoase și a plantelor producătoare de semințe oleaginoase
5	PYRAMID ACROPOLIS GROUP S.R.L.-D.	Fabricarea de mobilă pentru birouri și magazine
6	PRES SERV GURA OCNIȚEI S.R.L.	Activități de întreținere peisagistică
7	LIVYUS S.R.L.	Comerț cu amănuntul în magazine nespecializate, cu vânzare predominantă

8	ALMA ALIKIKI S.R.L.	de produse alimentare, băuturi și tutun
9	UNIQUE BELL FLOWERS S.R.L	Lucrări de construcții a clădirilor rezidențiale și nerezidențiale
10	DUȚĂ PROFESIONAL S.R.L.	Comerț cu amănuntul al florilor, plantelor și semințelor, comerț cu amănuntul al animalelor de companie și al hranei pentru acestea, în magazine specializate
11	ONEPOWER NATURAL HABITAT S.R.L.	Transporturi rutiere de mărfuri
12	SKYSOFT SRL	Lucrări de instalații sanitare, de încălzire și de aer condiționat
13	IMD MEDICAL COMPANY SRL	Activități de realizare a soft-ului la comandă (software orientat client)
14	IZO STYREN S.R.L.	Alte activități referitoare la sănătatea umană
15	EDU INSTAL GENERAL SERVICE S.R.L	Activități de testare și analize tehnice
16	GABO SISTEM SRL	Lucrări de construcții a clădirilor rezidențiale și nerezidențiale
17	DACIA ROMANA SRL	Fabricarea de construcții metalice și părți componente ale structurilor metalice
18	CONFIDENȚIAL CONCEPT S.R.L.	Operațiuni de mecanică generală
19	PORTA FERONE S.R.L.	Fabricarea produselor din carne (inclusiv din carne de pasăre)
20	PLAST SERVICE G SRL	Fabricarea de construcții metalice și părți componente ale structurilor metalice
		Fabricarea pâinii, fabricarea prăjiturilor și a produselor proaspete de patiserie

Educație și cultură

În perioada 2021-2030, comuna Gura Ocniței își propune și o îmbunătățire continuă și permanentă a domeniilor de referință din spațiul local precum: învățământ, sănătate, asistență socială cat și toate celelalte servicii publice de care depinde calitatea și standardul de viață al populației din mediul rural.

Cadrul strategic pentru educație și formare le-a permis țărilor UE să identifice patru obiective comune pentru a aborda aceste provocări până în 2020 dar și în perioada programatică 2021 -2027: realizarea obiectivelor programului de învățare pe tot parcursul vieții și ale programului privind mobilitatea, îmbunătățirea calității și eficienței educației și formării, promovarea echității, coeziunii sociale și cetățeniei active, stimularea creativității și inovării, inclusiv a spiritului antreprenorial, la toate nivelurile de educație și de formare. Măsura continuă și pe actuala sesiune de dezvoltare strategică a educației la nivel european.

Fiecare țară din UE răspunde de sistemele sale de educație și formare, politica UE având rolul de a veni în sprijinul măsurilor luate la nivel național și de a ajuta la soluționarea provocărilor comune, cum ar fi îmbătrânirea populației, lipsa lucrătorilor calificați sau concurența mondială.

UE oferă o platformă de schimb de bune practici, colectând și difuzând informații și statistici și furnizând consultanță și sprijin în favoarea reformelor educaționale.

Educație social-culturală



Viață activă...

Context actual general

Formele sistemului de învățământ din comuna Gura Ocniței, cuprind următoarele categorii: preșcolar, primar, gimnazial. Rețeaua educațională fiind formată din 4 grădinițe, 3 școli generale, 3 cămine culturale și o bibliotecă care are în dotare peste 15.800 volume.

Biblioteca comunală reprezintă un centru cultural și educativ, cu rol foarte important în dezvoltarea comunității locale, fiind una dintre principalele surse de informare a cetățenilor. Astfel, Biblioteca comunală își modelează activitatea și resursele tocmai pentru a veni în întâmpinarea acelor persoane care consideră că educația permanentă se poate integra cu succes în preocupările cotidiene. Zilnic la bibliotecă se desfășoară activități cât mai variate cum ar fi vizionarea de filme artistice, documentare, jocuri în aer liber. La toate acestea, se adaugă serviciul clasic de împrumut la domiciliu și cel de Biblionet.



Foto: Biblioteca Gura Ocniței –Imagini din arhiva institutiei

La nivelul instituțiilor educaționale și de învățământ își desfășoară activitatea 31 de cadre didactice (4 educatori și 27 profesori și învățători) ce oferă o pregătire la cele mai bune standarde educaționale ținând cont și de contextul actual în care se desfășoară activitatea didactică.

Populația școlară la nivelul anului 2018 (146 preșcolari + 390 școlari), număra 536 persoane, distribuie astfel:

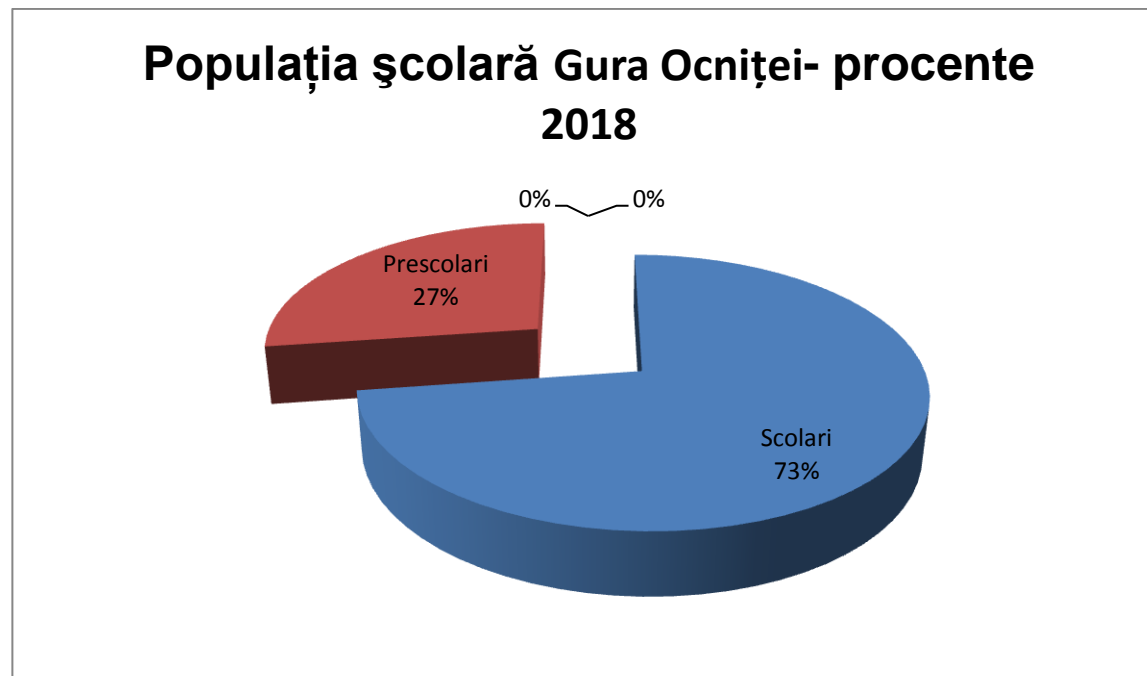


Fig.8.-Evoluția procentuală a preșcolarilor și școlarilor - 2018/ Sursa: Primăria Gura Ocniței

Cultura

Înainte de trecerea spre ultimele două părți ale strategiei, pentru a întregi analiza detaliată a comunei Gura Ocniței cât și pentru a ne forma o viziune de ansamblu, vom menționa și exemplifica câteva dintre evenimentele locale dar și obiectivele de cult din cadrul comunității studiate.

În ceea ce privește cultele, comuna deține trei biserici de rit ortodox unde se oficiază slujbe religioase;

- Biserica veche de zid de la Adâncă, cu hramul Adormirea Maicii Domnului, datată din sec.XVII – XVIII;
- Biserica " Sf. Nicolae" (1809);
- Biserica veche de zid " TREI IERARHI";



Foto: Biserici din Gura Ocniței –Imagini din arhiva institutiei

Din ansamblul monahal de la Săcuieni, nu ni s-a mai păstrat decât biserica. Acest lăcaș de cult a fost ridicat de marele postelnic Neagoe Săcuianu, fost mare dregător în scaunul domnesc de la Târgoviște, între anii 1654-1657. Neagoe, alături de ceilalți ctitori, sunt pictați în frescă, pe peretele vestic al bisericii.

În clipa zidirii bisericii, aceasta a avut decât o singură turlă, și aceasta de zid, care s-a dărâmat în anul 1721, ca urmare a unui cutremur. Bisericii i s-a refăcut atunci turla, de astă dată din lemn, iar în anul 1876 aceasta a fost tencuită.

O mare bucurie a fost scoaterea la lumină a picturii originale de pe pereții interiori ai bisericii din Săcuieni. Restaurarea acesteia a început de îndată, iar rezultatele ei sunt multumitoare; biserica, declarată monument istoric, a fost încadrată într-un amplu proces de restaurare.



Foto: Pictura murală interioară, în frescă

Documente legate de acest sfânt locaş de rugăciune nu prea există. În dosarele de la Arhivele Statului s-au găsit doar două documente cu referire directă la Mănăstirea Săcuieni: unul este datat la 25 august 1624, iar cel de-al doilea este datat la 11 ianuarie 1631. Cel din urmă vorbeşte despre "bălțile Mănăstirii Săcuieni" și despre alte proprietăți ale acesteia.

Arhitectura bisericii din Săcuieni este caracteristică epocii domnitorului Matei Basarab, fiind inspirată de stilul și proiectul Bisericii Sfinții Impărați, din orașul Târgoviște, care a fost zidită mai înainte acesteia, la anul 1650.

Planul bisericii din Săcuieni este dreptunghiular, cu absida decroșată, cu contraforturi, fațade decorate cu un brâu median, registrul inferior cu arcade geminate și registrul superior modificat. De asemenea, locașul mai prezintă boltiri și turla de dată recentă. O arhitectură deosebită se observă la abside laterale ale pronaosului și la contraforturile de pe colțuri, lângă abside.

Pictura murală interioară, în frescă, este de o deosebită valoare, fiind realizată în anul 1667, de către zugravii Mihail Monahul și Ianache. Pictura din Săcuieni impresionează în primul rând prin monumentalitate, prin metoda organizării compozițiilor și prin selecția culorilor. Printre scenele cele mai cunoscute, aici se mai află și unele scene mai rare, precum: Deisis - Rugăciunea, în varianta regală, întâlnită și la Biserica din Pătrăuți.

În sat se mai găsesc **3 cruci din sec. XVII**: a lui Badea, cea de la heleșteu amintită la 1643 și cea de la pod menționată la 1663.

- Ansambluri folclorice precum “Comorile Satului” reprezintă cu mândrie comuna Gura Ocniței, prin muncă, seriozitate și perseverență în întreaga țară.



Foto: Ansamblu folcloric, Gura Ocniței – Imagini din arhiva institutiei

- **Zilele Comunei Gura Ocnitei** au loc în fiecare an de marea sărbătoare a Sfântului Ilie Tesviteanul, sunt două zile de sărbătoare , 19 și 20 iulie, iar în ultimii 8 ani spectacolele au capătă o alură și o eleganță aparte. Pe 19 iulie are loc și “Festivalului Florilor de Câmp”.



Foto: Zilele comunei, Gura Ocnitei –Imagini din arhiva instituției

- Pe Dealul Crucii (Dealul Bătrân) din Gura Ocnitei, exista o cruce uriașă, “Troita Pacii”, cu o înălțime de 21 de metri, care poate fi văzută din întreaga zonă, dar și din Târgoviște. Noaptea crucea este luminata și reprezinta atât un reper cat și un simbol al comunei.



Foto: Troita Pacii, Gura Ocnitei Imagine din arhiva instituției

Sport și agrement

Dezvoltarea oricărei comunități este indispensabilă de factorul de petrecere a timpului liber și de opțiunile recreative existente. La mai bine de 13 ani de la intrarea țării noastre în UE, putem afirma cu tărie că indiferent de locul în care trăim pe teritoriul României, cu toții avem și simțim nevoia unor momente de deconectare, de relaxare și conectare socială, altfel decât prin activitățile noastre cotidiene.

În analiza situației curente, avem ocazia să constatăm că la nivel local se întâlnesc: 1 parc pentru copii, un teren de sport multifuncțional dar și 3 cămine culturale, puse la dispoziția cetățenilor comunei de către autoritățile locale.

Totodată, comuna Gura Ocniței se poate mândri cu echipa sa de fotbal “ACS Gura Ocniței”, aflată în Liga a 5-a Dâmbovița.



Foto: Echipa de fotbal “ACS Gura Ocniței” –Imagini din arhiva instituției

Centrul de zi, intitulat "Sf Ilie Tesviteanul", din comuna Gura Ocniței – sat Adâncă, este unul de tip club, care oferă servicii de îngrijire, petrecere a timpului liber și consiliere pentru toate categoriile sociale. În cadrul centrului a fost amenajată și o sală de fitness.



Foto: Centrul de zi Gura Ocniței –Imagini din arhiva instituției

Terenul de minifotbal din satul Adâncă, este 88 ttract chiar în curtea centrului de zi, fiind dotat cu teren sintetic, vestiare, dar și cu nocturnă.



Foto: Teren de minifotbal, Gura Ocniței –Imagini din arhiva instituției

Sănătatea

„Atingerea unor parametri apropiați de nivelul decent al stării de sănătate a populației și al calității serviciilor medicale rurale” reprezintă obiectivul principal al strategiei naționale Orizont 2025. În acest context, creșterea accesibilității la serviciile medicale presupune implementarea unor investiții majore în spațiul rural, care să răspundă problemelor de sănătate publică prioritare și nevoilor grupurilor vulnerabile. Prin urmare, creșterea finanțării serviciilor sanitare și un management mai eficient al resurselor existente reprezintă priorități ce trebuie implementate, având în vedere că dezvoltarea socială este influențată direct de investirea în capitalul uman.”

Din punct de vedere medical, comuna Gura Ocniței este deservită de 4 medici la o populație de 7319 locuitori, ceea ce este insuficient. Prin comparație, media națională este de 23.4 medici/10.000 locuitori.

Serviciile medicale în marea majoritate a cazurilor în zonele rurale, pot fi catalogate drept precare și insuficiente, neadaptate populației, situându-se cu mult sub nivelul serviciilor medicale oferite în zonele urbane. În acest cadru general, comuna Gura Ocniței nu reprezintă o excepție, gradul de asigurare cu servicii medicale cu personal calificat fiind scăzut, numărul medicilor fiind categoric insuficient în raport cu numărul de locuitori.

Situația curentă în ceea ce privește sănătatea, la nivelul comunei Gura Ocniței, anul 2019, se prezintă astfel:

Medici	4
Cabinet medical individual	3
Asistenți medicali	4
Farmacie	2
Farmacисти	4

Tabel nr. 16 – Situația d.p.d.v. medical, la nivelul anului 2019

Secția de Recuperare Neuromotorie Copii - Gura Ocniței

Unitatea de recuperare beneficiază de un complex recuperator constând din: hidrokinetoterapie în bazine treflo din fibră de sticlă, termoterapie, kinetoterapie și reeducare motorie în cele 5 săli de kinetoterapie, ergoterapie (toată gama de proceduri), psihoterapie, activități recreative.

Secția găzduiește pacienți (copii) cu afecțiuni neuromotorii și motorii din aproape toate județele țării având 200 de paturi, (150 pentru pacienți și 50 pentru însoțitoare), iar în prezent aici sunt spitalizați 113 copii. Centrul de la Gura Ocniței este unul dintre cele mai bune centre de recuperare neuro-motorie pentru copii din țară.




Foto: Centrul de recuperare neuro-motorie Gura Ocniței - sursa C.J.D.

Centrul de servicii comunitare “ Sfantul Andrei” Gura Ocniței oferă servicii specializate pentru persoane adulte cu dizabilități, în cadrul celor patru locuințe protejate, cu o capacitate totală de 33 locuri, oferă găzduire de tip familial în sistem protejat, precum și asistență și suport pentru asigurarea unei vieți autonome și active.

Centrul de zi „Anca”, cu o capacitate de 20 de locuri, sunt furnizate servicii sociale persoanelor adulte cu dizabilități din comunitate, precum și beneficiarilor serviciului Locuințe Protejate (servicii de asigurare a hranei și suplimentelor nutritive, consiliere, recuperare, activități de petrecere a timpului liber, activități de socializare, etc.).

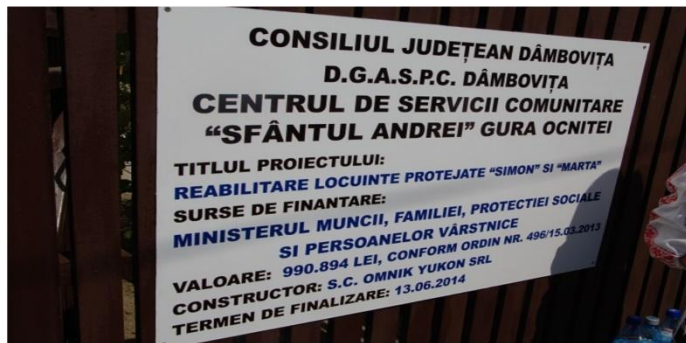


Foto:Centrul de servicii comunitare “ Sfantul Andrei” , Gura Ocniței, Sursa: C.J.D.

Strategia de Dezvoltare Locală a comunei Gura Ocniței, este elaborată într-o perioadă tulbure din punct de vedere medical, atât la nivel național cât și internațional. Pandemia noului Coronavirus, a pus la grea încercare sistemele medicale ale celor mai dezvoltate țări de pe glob. Cu atât mai importantă devine sănătatea și serviciile medicale oferite locuitorilor unei țări, dovedindu-se iată, încă o dată, că fără prevenție, promovarea corectă și generală a tuturor informațiilor medicale, orice sistem medical, poate colapsa datorită supraaglomerării într-un timp foarte scurt.

În acest context medical general și în concordanță cu strategia de țară , țintele 2030 sunt:

- Asigurarea accesului universal la servicii de informare, educare și consiliere pentru promovarea prevenției și adoptarea unui stil de viață fără riscuri,
- Digitalizarea completă a sistemului de sănătate și, implicit eliminarea documentelor și registrelor tipărite pe suport de hârtie, pentru a eficientiza și a facilita intervențiile medicale, pentru a asigura populației accesul rapid la servicii medicale de calitate, la tratamente și medicamente și pentru monitorizarea eficientă a nevoilor
- Reducerea prevalenței mortalității materne și infantile, a incidenței cancerului la sân sau de col uterin și a sarcinilor la adolescente, având ca obiectiv prioritar grupurile vulnerabile și defavorizate
- Reducerea mortalității materne și mortalității neonatale, astfel încât să se situeze sub media UE
- Creșterea acoperirii vaccinale până la nivelul minim recomandat de OMS pentru fiecare vaccin, prin dezvoltarea unei platforme comune de colaborare între autorități, medici, pacienți, organizații internaționale cu experiență în acest domeniu, reprezentanți ai companiilor în domeniu, precum și alți factori interesați
- Promovarea conștientizării bolilor psihice, reducerea stigmatului și crearea unui mediu în care cetățenii afectați se simt acceptați și unde pot cere ajutor
- Stoparea îmbolnăvirii de tuberculoză și combaterea hepatitei și a altor boli transmisibile
- Reducerea cu o treime a mortalității premature cauzate de bolile netransmisibile prin prevenire și tratament și prin promovarea sănătății și bunăstării mintale
- Reducerea mortalității cauzate de boli cronice
- Reducerea consumului de substanțe nocive.

Mediu

Provocarea actuală în domeniul protejării mediului înconjurător constă în găsirea unei relații de sustenabilitate între mediu și creșterea economică continuă. Calitatea vieții generațiilor prezente și viitoare depinde de factorii de mediu și de măsurile de prevenție adoptate de fiecare comunitate în parte.

Contextul actual general

La nivelul județului Dâmbovița, calitatea aerului este permanent monitorizată prin intermediul unei rețele complete de analize ce permit evaluarea aerului. Concluziile acestor analize au identificat sursele principale de poluare din județul Dâmbovița, ca fiind date de: industrie, agricultură, asfalt, utilizarea carburanților, încălzire și salubritate.

Calitatea apei de suprafață

Apele de suprafață de pe teritoriul județului Dâmbovița aparțin bazinului hidrografic al Ialomiței și Argeșului. Calitatea apei de suprafață la nivelul comunei Gura Ocniței este influențată de pericolele naturale înregistrate precum furtuni, inundații, posibile alunecări de teren și secete.

Produsele pentru protecția plantelor

Limitarea utilizării produselor agrochimice (îngrășăminte și pesticide) și încurajarea dezvoltării și utilizării de produse ecologice în vederea atingerii obiectivelor agriculturii durabile reprezintă măsuri ale legislației europene. În acest sens, promovarea unei agriculturi în acord cu protejarea mediului este o necesitate și la nivelul comunei Gura Ocniței.

Calitatea solurilor

Calitatea solurilor depinde foarte mult de activitățile umane, dar și de fenomenele fizice naturale. Dezvoltarea acțiunilor antropice, cât și fenomenele fizice naturale pot avea influențe negative asupra calității solului. De aceea, printre principalele probleme care afectează solurile sunt alunecările de teren, eroziunile torentiale și de suprafață, acidifierea, cât și excesul de umiditate.

Capacitatea administrației publice locale

Prioritatea Guvernului României în domeniul administrației publice locale impune realizarea unei reforme concrete prin care profesionalismul, transparența și responsabilitatea să fie caracteristici și atribute ale administrației publice românești. Creșterea gradului de informare, conștientizare și responsabilizare a structurilor din administrațiile locale, precum și creșterea transparenței și eficienței instituționale se numără printre măsurile menite să apropie administrația de cetățean și să reducă vulnerabilitatea la corupție.

Contextul general actual

Dezvoltarea durabilă a unei comunități implică și un proces de modernizare și adaptare a administrației publice locale la contextul național și european, cu atât mai mult cu cât atragerea de fonduri nerambursabile prin proiecte investiționale viabile reprezintă o sursă importantă de venituri pentru administrația locală.

Sediul administrației publice locale este localizat în comuna Gura Ocniței într-un imobil reabilitat. De asemenea, primăria comunei Gura Ocniței este racordată la rețeaua de telefonie fixă și mobilă și la rețeaua de internet.

În comuna Gura Ocniței, autonomia locală se realizează sub directă conducere a autorităților publice locale, constituite din:

- Consiliul local, care hotărăște în condițiile legii, în toate problemele de interes local, cu excepția celor care aparțin de competența altor autorități publice sau centrale;
- Primarul (ca autoritate executivă): asigură respectarea drepturilor și libertăților fundamentale ale cetățenilor, precum și punerea în aplicare a legilor, a decretelor, hotărârilor și ordonanțelor Guvernului și Hotărârilor Consiliului local.

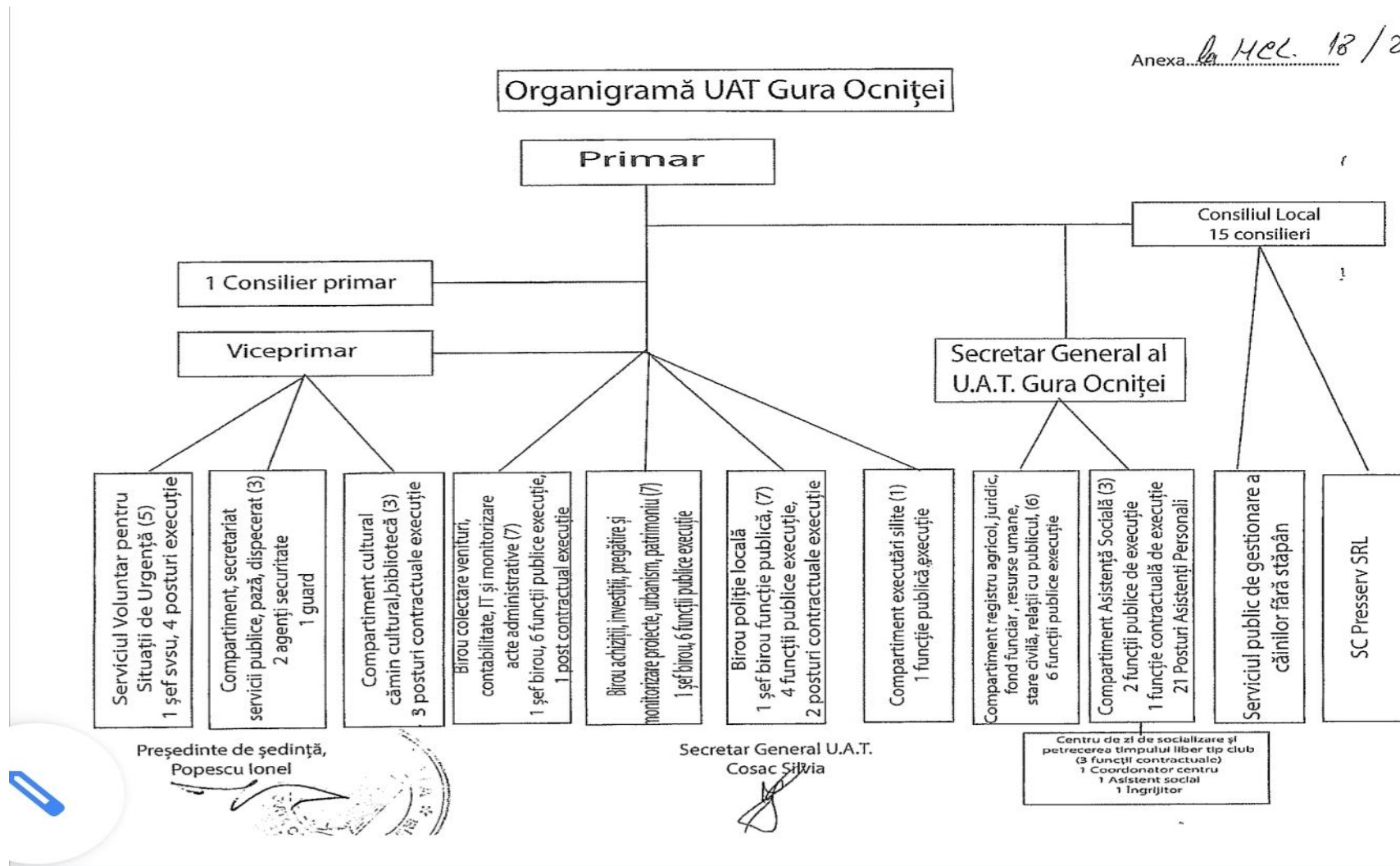
În vederea aplicării activităților date în competența sa, primarul comunei Gura Ocniței este susținut de un aparat de specialitate, pe care îl conduce. Acesta este structurat pe compartimente funcționale, distribuite pe diferite domenii (financiar, juridic, administrativ, social, cultural, de mediu etc). De asemenea, administrația publică locală pune la dispoziția populației comunei și servicii de evidență a populației.

Autonomia locală a comunei Gura Ocniței, are în vedere organizarea, funcționarea, competențele și atribuțiile precum și gestionarea resurselor, care aparțin comunei, centralizate în cadrul inventarului domeniului public aprobat prin Hotărâre de Guvern. De asemenea, în scopul asigurării autonomiei locale, autoritățile administrației publice locale au dreptul să instituie să perceapă impozite și taxe locale și să aprobe bugetul local propriu în condițiile legii.



Foto: Centrul Medical de Recuperare Neuromotorie – Sursa C.J.D.

Administrația publică locală Gura Ocniței, are la momentul scrierii prezentului document programatic, următoarea structură departamentală:



Din punct de vedere financiar, veniturile pe anul precedent(2019) ale Primăriei Gura Ocniței, au fost:

Venituri totale	11.423.334
Venituri proprii	2.419.890
Venituri curente	9.003.444

- ✓ Venituri fiscale(impozite, taxe de proprietate, taxe de bunuri și servicii) – **8.441.570**
- ✓ Venituri nefiscale(venituri din proprietate, venituri din bunuri și servicii)- **561.874**
- ✓ Subvenții de la alte nivele ale administratiei(buget de stat și alte administrații)- **2.194.435**

Cheltuieli totale	11.826.639
Cheltuieli curente	7.669.579
Cheltuieli pentru investitii	4.157.060
Buget preconizat	13.500.000

Ordine și siguranță publică

- Pe teritoriul comunei Gura Ocniței funcționează un **Post Local de Poliție**. Numărul redus de infracțiuni din comuna Gura Ocniței reflectă faptul că situația infracțională nu prezintă probleme majore, aceasta fiind ținută sub control de activitatea constantă desfășurată de organele de poliție pentru asigurarea unui climat de ordine și siguranță publică.

În cadrul postului local de Poliție Gura Ocniței, își desfășoară activitatea șeful de post și un Agent –șef principal de poliție.



Foto: Postul local de poliție Gura Ocniței –Imagini din arhiva instituției

- De asemenea, la nivelul comunei Gura Ocniței, funcționează și **Serviciul Prevenire Situatii de Urgenta**, având ca atribuții principale:
 - ✚ Execuția de activități de prevenire, monitorizare și gestionare a situațiilor de urgență în sectorul de competență;
 - ✚ Asigurarea coordonării de specialitate a activităților de apărare împotriva incendiilor și de protecție civilă;
 - ✚ Desfășurarea de activități de prevenire a riscurilor producerii unor situații de urgență, prin acțiuni de îndrumare și control;

- ✚ Intervenția în timp oportun pentru limitarea sau înlăturarea consecințelor situațiilor de urgență;
- ✚ Intervenția pentru ajutorarea și salvarea oamenilor și bunurilor materiale în caz de dezastre, în cooperare cu celelalte structuri abilitate pentru asemenea situații;

Serviciul public pentru situații de urgență al comunei Gura Ocniței are acces permanent la următoarele dotări :
motopompă, buldoexcavator, autobasculantă.

La nivelul comunei sunt întocmite și aprobate :

- Planul de aparare împotriva inundațiilor, gheturilor și poluarilor accidentale ;
- Planul de evacuare al comunei Gura Ocniței în situații de urgențe civile generate de dezastre;



Foto: SVSU Gura Ocniței – Imagini din arhiva instituției

Comuna Gura Ocniței, face parte dintr-un GAL(Grup de Acțiune Locală) Cricov-Provița-Prahova.



Asociația Grupul de Acțiune Locală CRICOV-PROVIȚA-PRAHOVA este dispus pe suprafața a 2 județe, Prahova și Dâmbovița, din aceeași zonă geografică a României, respectiv în zona de sud inclusă în Regiunea de Dezvoltare Sud-Muntenia. Teritoriul aferent Asociației Grupului de Acțiune Locală CRICOV-PROVIȚA-PRAHOVA este format din 10 unități administrativ-teritoriale, exclusiv din mediul rural, cu o suprafață de 389,34 km² și o populație de 51.166 locuitori, conform datelor statistice INS de la Recensământul populației și locuințelor din 2011.



ANALIZA SWOT – GURA OCNIȚEI

DEZVOLTARE ECONOMICĂ

Puncte tari

- amplasare teritorială favorabilă din punct de vedere al accesibilității rutiere (comuna Gura Ocniței este situată la doar 14 km de municipiul Targoviste, 40 km de Ploiesti și 81 km fata de capitala, accesul rutier realizându-se prin DN 72, Autostrada A3 (Transilvania) trecând la 50 km pe lângă localitate iar drumul European E60 la 40 km;
- existența unei suprafețe agricole extinse la nivelul comunei (2250 ha), care poate fi utilizată pentru o gamă largă de culturi agricole cerealiere și legumicole;
- potențial mare pentru înființarea fermelor de creștere a animalelor (bovine, ovine, caprine, etc.) datorită suprafețelor mari de terenuri cu pășuni și fânețe naturale;
- rețele de comunicații și IT dezvoltate, necesare pentru dezvoltarea antreprenorială a comunei;
- infrastructură dezvoltată în domeniul comerțului și alimentației publice;
- existența potențialului pentru obținerea de produse agricole ecologice;
- existența materiilor prime pentru dezvoltarea industriei alimentare;
- lipsa aglomerării populației la nivel local, comuna Gura Ocniței având o densitate redusă a populației de 162,64 locuitori/km²;
 - potențialul demografic al comunei Gura Ocniței în ceea ce privește populația activă tanăra, pregătită în domenii de activitate diverse, disponibilă pentru a fi înglobată în cazul demarării anumitor investiții sau dezvoltării de afaceri la nivel local; prețul scăzut al forței de muncă;
 - cifră de afaceri ascendentă în ultimii ani, cu preponderență cea mai ridicată în domeniul agriculturii și industriei;

Puncte slabe

- resurse financiare locale insuficiente;
- orientarea agenților economici cu precădere spre comerțul din alimentația publică;
- insuficienta promovare a IMM-urilor locale de a participa la licitații pentru derularea unor investiții locale;
 - lipsa unui sistem de sprijin pentru implementarea noțiunilor de marketing, management, asigurare a calității în IMM-urile din județ;
 - ponderea ridicată a populației ocupate în agricultură și administrația publică locală;
 - informare precară a operatorilor economici activi pe raza comunei referitor la normele europene din domeniul de activitate;
 - lipsa infrastructurii de asistență pentru afaceri necesară antreprenorilor actuali și potențiali;
 - ponderea redusă a investițiilor străine și a agenților economici în sectorul productiv și de servicii;
 - lipsa unor inițiative antreprenoriale de prelucrare și industrializare a produselor agricole obținute pe plan local;
- lipsa promovării oportunităților de finanțare a afacerilor prin accesarea fondurilor europene;
- capacitatea redusă a mediului de afaceri local de a susține investiții cu potențial inovativ;
- promovarea redusă a produselor alimentare tradiționale obținute pe plan local;
- lipsa campaniilor de promovare a finanțării mediului de afaceri din fonduri nerambursabile;
- interes scăzut al agenților economici locali pentru formarea profesională a angajaților;

Oportunități

- utilizarea fondurilor nerambursabile europene pentru dezvoltarea IMM-urilor și pentru încurajarea de start-up-uri în vederea diversificării serviciilor oferite în spațiul rural;
- existența programelor guvernamentale de susținere a sectorului privat și a creării de noi locuri de muncă;
- cooperarea mediului privat cu autoritatea publică locală, unitățile de învățământ pentru integrarea pe piața muncii a elevilor absolvenți ai liceelor de profil tehnologic;
- oferirea de facilități investitorilor străini de către administrația publică locală;
- promovarea utilizării tehnologiilor moderne, performante în activitățile economice și în agricultură;
- dezvoltarea pieței de produse locale agricole ecologice;
- valorificarea terenurilor agricole degradate și pregătirea acestora pentru practicarea unei agriculturi ecologice;
- promovarea și stimularea asociațiilor agricole pentru o exploatare intensivă a terenurilor;
- dezvoltarea meseriilor tradiționale;
- existența programului Rabla pentru achiziționarea de tractoare/utilaje agricole;
- promovarea oportunităților locale de afaceri în rândul potențialilor investitori români și străini;
- potențial agricol, zootehnic, piscicol și de vanătoare;
- potențial pentru utilizarea surselor regenerabile de energie(solară, biomasă)

Riscuri

- menținerea crizei economice sau sanitare mondiale cu efecte negative asupra puterii de cumpărare a populației;
- adaptabilitatea scăzută la schimbare a agenților economici și a forței de muncă;
- existența importurilor de produse agricole din țări beneficiare a unor fonduri substanțiale de sprijinire a sectorului agricol, care împiedică producătorii locali în desfacerea produselor proprii;
- nivelul ridicat de fiscalitate și birocrație care pot determina orientarea investitorilor străini spre alte zone;
- blocarea creditării cauzată de climatul de criză mondial;
- lipsa lichidităților care conduc la falimentarea unor microîntreprinderi;
- practicarea agriculturii cu utilaje uzate fizic și care au o productivitate scăzută;
- continuarea fenomenului de migrare a forței de muncă către zone mai dezvoltate;
- scăderea calitativă a pregătirii profesionale a resurselor umane;
- instabilitate legislativă cu repercusiuni asupra activității agenților economici;
- lipsa de receptivitate a populației din mediul rural la programele de finanțare din fonduri guvernamentale sau europene;
- resurse financiare insuficiente în cofinanțarea proiectelor finanțate din fonduri europene nerambursabile.

INFRASTRUCTURĂ

Puncte tari

- accesul rutier se realizează prin DN 72;
- trecerea în apropiere a drumului european E60 (40km) și a autostrăzii A3(50km);
- distanța de doar 14 km până la cea mai apropiată gară, Târgoviște;
- accesibilitate facilă la rețeaua rutieră și feroviară;
- infrastructura rutieră locală mult îmbunătățită, la acest moment, nu există drumuri de pământ;
- asfaltarea a aproximativ 95% din rețeaua de drumuri a comunei;
- distanță relativ apropiată față de aeroportul Otopeni (81 km față de comuna Gura Ocniței);
- existența unei infrastructuri a telecomunicațiilor dezvoltată;
- existența unui spațiu suficient pentru dezvoltarea unei infrastructuri economice;
- sistem de energie electrică și iluminat public la nivelul întregii comune; 100% pe LED-uri
- existența unei infrastructuri educaționale, sociale, sportive, medicale, bune comparativ cu alte localități din județ;
- existența pe o distanță de 13 km, a rețelei de gaz.

Puncte slabe

- rețeaua de canalizare, stație de epurare și tratare a apelor cat și rețeaua de alimentare cu gaz metan sunt insuficient dezvoltate la nivelul comunei Gura Ocniței;
- lipsa accesului direct către autostrada A3;
- existența unor resurse naturale limitate;
- lipsa sau proporția scăzută a izolației termice a clădirilor din comuna Gura Ocniței (publice și private);
- contaminarea pânzei freatice din cauza scurgerilor din fosele septice ale gospodăriilor datorită lipsei rețelei de canalizare centralizată;

Oportunități

- existența fondurilor europene nerambursabile pentru dezvoltare și modernizarea infrastructurii rutiere și a infrastructurii tehnico-edilitare;
- potențial de dezvoltare a surselor alternative de energie;
- existența unor programe guvernamentale pentru reabilitarea termică a clădirilor;
- existența Programului Prima Casă, care sprijină tinerii în achiziționarea sau construirea unei locuințe,

inclusiv în mediul rural;

- apartenența comunei Gura Ocniței la un Grup de Acțiune Locală, în vederea obținerii de resurse financiare dezvoltării și reabilitării infrastructurii fizice de bază.

Riscuri

- lipsa capacității de cofinanțare și/sau a capacității de asigurare a TVA-ului aferent, în implementarea unor proiecte de reabilitare a infrastructurii rutiere din fonduri nerambursabile;
- întârzierea implementării unor proiecte investiționale în infrastructura fizică de bază din cauza contestațiilor la procedurile de achiziții publice organizate pentru contractarea lucrărilor de construcții;
- interesul scăzut al potențialilor investitori cauzat de starea precară a infrastructurii;
- fonduri insuficiente de la bugetul local pentru modernizarea infrastructurii rutiere;
- poluarea apelor din comuna Gura Ocniței ca urmare a deversării apelor uzate în mod necontrolat;
- tendința de creștere a prețurilor la sistemul centralizat de furnizare a agentului termic și a energiei electrice.

EDUCAȚIE, CULTURĂ ȘI SĂNĂTATE

Puncte tari

- derularea în cadrul unităților de învățământ a unor programe de incluziune socială a elevilor cu părinți plecați în străinătate, proiecte de implicare a părinților în actul educațional precum și proiecte de intervenție pentru reducerea agresivității;
- frecvența ridicată a elevilor în unitățile de învățământ din comuna Gura Ocniței;
- nivel bun de dotare a unitatilor educationale(scoala + gradinite) de pe raza localitatii Gura Ocniței;
- existența cadrelor didactice calificate și dedicate procesului educațional din comuna Gura Ocniței;
- implicarea unităților educaționale în activități și evenimente culturale;
- existența a trei cămine culturale dar și a unei biblioteci, toate funcționale în cadrul comunei Gura Ocniței;
- păstrarea și conservarea unor evenimente si tradiții locale, in comuna Gura Ocniței;
- organizarea a numeroase evenimente culturale de instituțiile de învățământ în parteneriat cu administrația publică locală (atelier de creație, expoziții de pictură, participari la olimpiade și concursuri literare, activitati de animație culturală, etc.);
- accesul facil la servicii medicale, prin distanțele relativ scurte până la cel mai apropiat spital (Moreni – 9 km sau Târgoviște – 14 km);

Puncte slabe

- tendința de scădere a populației școlare și a cadrelor didactice din mediul rural;
- insuficiența numărului de calculatoare din instituțiile educaționale;
- lipsa conectării la internet a tuturor participantilor la actul de învățământ;

- fonduri insuficiente pentru premiarea performanței școlare a elevilor;
- starea motivațională scăzută a cadrelor didactice cauzată de lipsa unor facilități pentru predarea actului educațional în mediul rural;
 - stare materială precară și nivel scăzut de cultură și instruire al unor familii;
 - dotarea partială cu sisteme de supraveghere și securitate din unitățile de învățământ;
 - dezinteres ridicat pentru cultură și evenimente culturale;
 - frecvente schimbări legislative privind sistemul de învățământ românesc;
 - migrarea persoanelor talentate spre mediul urban;
 - posibilități reduse de susținere din bugetul local a evenimentelor culturale locale;
 - lipsa unei programări anuale a unor evenimente cultural-recreative;
 - insuficiența numărului de medici la nivelul comunei Gura Ocniței;
 - insuficiența cabinetelor medicale de familie;
 - lipsa unor programe educaționale pentru sănătate, în special de diseminare a informațiilor privind prevenirea bolilor;
 - infrastructură sanitară încă deficitară (în curs de reabilitare la acest moment);
 - lipsa dotărilor de specialitate în cabinetele medicale existente la nivel local;
 - lipsa unui centru de analize medicale în comuna Gura Ocniței;
 - lipsa unui cabinet stomatologic în comuna Gura Ocniței;
 - lipsa interesului locuitorilor pentru efectuarea analizelor periodice;
 - existența unei suprasolicitări a cadrelor medicale.

Oportunități

- promovarea derulării unor programe de dezvoltare a resurselor umane în acord cu cerințele de pe piața muncii din fonduri nerambursabile;
 - existența programelor de formare continuă a cadrelor didactice;
 - posibilități reale de accesare a fondurilor europene pentru dotarea cu echipamente IT și didactice a unităților educaționale;
 - existența Programului Guvernamental de acordare a unei mese în cadrul școlilor și grădinițelor;
 - colaborare bună cu Inspectoratul Școlar Județean Dâmbovița;
 - dezvoltarea de parteneriate pe teme educaționale cu instituții publice, ONG-uri;
 - organizarea mai multor activități extrașcolare în cadrul instituțiilor educaționale existente;
 - posibilitatea accesării fondurilor europene nerambursabile pentru activități culturale precum și pentru reabilitarea monumentelor istorice;
 - valorificarea sărbătorilor locale ca și evenimente culturale;
 - realizarea unor parteneriate de promovare cu instituții culturale din alte localități sau din alte țări;
 - existența fondurilor europene pentru reabilitarea structurilor sanitare și dotarea corespunzătoare;
 - îmbunătățirea comunicării/colaborării dintre cabinetele medicale din spațiul rural și spitalele de la nivel județean;
 - înființarea de ateliere vocaționale, centre de zi, centre comunitare, unde persoanele cu nevoi speciale să desfășoare activități care să le faciliteze reintegrarea;
 - promovarea posibilităților de dezvoltare a unor cabinete medicale în spațiul rural prin atragerea de fonduri nerambursabile.

Riscuri

- modificările legislative frecvente ale sistemului educațional la nivel național;
- programe școlare încărcate și greoaie, neadaptate cerințelor de pe piața muncii;
- scăderea nivelului de trai atât pentru profesori cât și pentru elevi și părinți;
- birocrație excesivă în accesarea fondurilor guvernamentale și europene;
- motivație scăzută a elevilor pentru educație;
- scoala on-line, un proiect de învățământ destul de slab gestionat, datorat pandemiei covid-19,
- instabilitatea cadrelor didactice cauzată de migrarea acestora spre mediul urban;
- lipsa condițiilor atractive pentru cadrele didactice tinere (salarizare, condițiile din școli, locuințe sociale etc.);
- scăderea interesului actorilor locali pentru cultură, din cauza nivelului scăzut de trai;
- diminuarea fondurilor publice pentru instituții culturale.
- costurile ridicate ale serviciilor medicale;
- număr restrâns de furnizori privați de servicii medicale în spațiul rural;
- deprecierea stării de sănătate a populației din mediul rural;
- politica de salarizare în domeniul sănătății slab motivantă pentru specialiști.

RESURSE UMANE, PIAȚA MUNCII

Puncte tari

- existența unei forțe de muncă tinere, disponibile în comuna Gura Ocniței;
- gradul de pregătire destul de ridicat din punct de vedere educational al populației active din comuna Gura Ocniței;
- repartizarea echilibrată a populației pe sexe;
- disponibilitatea populației active de angajare în diverse domenii / meserii;
- context natural favorabil dezvoltării afacerilor în domeniul agricol, dar și în domeniul serviciilor, oferite populației locale;

Puncte slabe

- sporul natural negativ înregistrat în comuna Gura Ocniței, coroborat cu tendința de îmbătrânire a populației stabile;
- migrarea persoanelor cu pregătire profesională, în special în străinătate;
- capacitatea financiară relativ scăzută a locuitorilor comunei Gura Ocniței;
- pierderea progresivă a resursei umane calificate din cauza lipsei de oportunități și a unei perspective de dezvoltare economico-sociale;
- ponderea ridicată a persoanelor asistate financiar prin sistemul de prestații sociale;
- grad scăzut de diversificare a structurii ocupaționale;
- lipsa cunoștințelor specifice necesare demarării unei afaceri;

- lipsa programelor de formare profesională continuă a angajaților din diferite domenii;
- lipsa ofertelor de muncă atractive pentru persoanele cu studii superioare;
- dezvoltarea scăzută a mediului de afaceri de la nivel local ce cauzează lipsa locurilor de muncă;
- lipsa ofertelor locurilor de muncă pentru persoanele vulnerabile;
- slaba inserție pe piața muncii a persoanelor cu handicap.

Oportunități

- existența unor reglementări care stipulează acordarea de facilități angajatorilor care creează noi locuri de muncă pentru șomeri, tineri absolvenți sau persoane cu handicap;
 - implicarea autorităților locale în problemele comunității, în vederea identificării de soluții financiare, materiale;
 - promovarea programelor de reconversie profesională și atragerea de finanțare europeană nerambursabilă în acest sens;
 - implicarea agenților economici în finanțarea serviciilor sociale și ca parteneri în proiectele sociale;
 - înființarea de centre de instruire și formare profesională pentru persoanele mature cu handicap;
 - introducerea unor programe educative în vederea dezvoltării calităților anteprenoriale ale elevilor, tinerilor;
 - oferirea de facilități în vederea menținerii resurselor umane cu studii superioare sau specializate;
 - dezvoltarea competențelor anteprenoriale și manageriale ale resurselor umane din IMM-uri;
 - adaptarea programei școlare la cererea de pe piața muncii.

Riscuri

- pierderea oportunităților de finanțare europeană din cauza slabei capacități de management de proiect a instituțiilor sociale beneficiare;
 - criza economică sanitară și financiară de la nivel național dar și mondial, ce are impact asupra dezvoltării economice și a pieței locurilor de muncă;
 - creșterea ponderii muncii la negru, cu efecte negative asupra pieței muncii, economiei locale și asistenței sociale în perspectivă;
 - creșterea șomajului în rândul absolvenților de liceu;
 - câștigul salarial scăzut al angajaților ce determină exodul forței de muncă calificată în țări din Uniunea Europeană cât și spre zone/orașe dezvoltate din țară;
 - instabilitatea economiei naționale și persistența crizei economico-financiare;
 - reticența/inadaptabilitatea populației cu privire la programele de reconversie profesională, în funcție de solicitările existente pe piața muncii.

MEDIU

Puncte tari

- platformele de gunoi au fost închise iar serviciul de salubritate este de 100% la nivelul comunei;
- inexistența unor poluatori industriali la nivelul comunei Gura Ocniței;
- oportunități de valorificare a energiei alternative ;
- existența rețelei de alimentare cu apă pentru 70% dintre locuitorii comunei Gura Ocniței;
- potențial ridicat pentru practicarea unei agriculturi ecologice durabile;
- existența perdelelor forestiere;
- colectarea selectivă a deșeurilor la nivelul comunei Gura Ocniței ;

Puncte slabe

- epurarea necorespunzătoare a apelor, cu efecte negative asupra mediului înconjurător;
- calitatea apei de suprafață necorespunzătoare din cauza fenomenelor meteorologice care produc inundații sau alunecări de teren;
 - poluarea apelor subterane ca urmare a deversării necontrolate a agenților economici, accidentelor precum și din cauza slabei dezvoltări a infrastructurii de canalizare;
 - depozitare necorespunzătoare a deșeurilor în vecinătatea zonelor rezidențiale;
 - insuficienta preocupare a agenților economici în recuperarea și re folosirea ambalajelor;
 - lipsa unei infrastructuri de monitorizare permanentă a factorilor de mediu de către autoritatea publică locală;
- negăsirea unor soluții eficiente împotriva exploatării neraționale a pădurilor ;
- slaba conștientizare a populației și a agenților economici în privința protecției mediului;

Oportunități

- existența fondurilor nerambursabile pentru dezvoltarea zonelor rurale și protejarea mediului înconjurător (împădurirea terenurilor degradate, eliminarea eroziunii și curățirea cursurilor de apă, conservarea biodiversității, promovarea agriculturii ecologice, gestionarea deșeurilor reciclabile);
 - existența unor programe cu finanțare nerambursabilă pentru extinderea și modernizarea sistemelor de apă și apă uzată;
 - existența unor programe cu finanțare nerambursabilă pentru reabilitarea termică a clădirilor;
 - posibilitatea stabilirii de parteneriate între autoritatea locală și ONG-uri pentru promovarea responsabilității asupra mediului;
 - desfășurarea de campanii de informare și educare a populației referitoare la principiile colectării selective a deșeurilor și implementarea unui sistem eficient de colectare selectivă și reciclare a deșeurilor;
 - receptivitatea populației la campaniile prin care se promovează colectarea deșeurilor din echipamente electrice și electronice;
 - posibilitatea practicării agriculturii și turismului ecologic;
 - dezvoltarea pieței de reciclare a deșeurilor/materiilor prime rezultate din procesarea deșeurilor;
 - amenajarea zonelor de camping, astfel încât să se minimizeze impactul acestor activități asupra comunei.

Riscuri

- schimbări climaterice datorate încălzirii globale pot duce la inundații și alunecări de teren;
- lipsa receptivității populației la campaniile de promovare a colectării selective a deșeurilor;
- reducerea spațiului verde ca urmare a dezvoltării economice a comunei;

- dezinteresul operatorilor economici de protejare a mediului înconjurător;
- poluarea accidentală a apelor de suprafață;
- exploatarea intensivă a fânețelor; lipsa depozitelor de deșeuri conforme;
- schimbări climatice care favorizează creșterea frecvenței ploilor torențiale care generează inundații și calamitatea culturilor agricole;
- risc de deșertificare, datorat schimbărilor climatice .



Viziune

Prin intermediul Strategiei de dezvoltare, comuna Gura Ocniței își propune o abordare revitalizantă a viziunii asupra dezvoltării locale prin crearea unui centru rural de competitivitate la nivel județean bazat pe creștere sustenabilă, mediu favorabil antreprenoriatului, incluziune socială și un grad sporit de ocupare a forței de muncă. Alături de acești vectori, promovarea identității culturale va constitui fundamentul pentru reconstrucția economiei locale, într-un ritm gradual, care să reducă disparitățile și echilibrul nivelului de dezvoltare între mediul rural și cel urban.

Viziunea de dezvoltare prezintă stadiul ce se dorește a fi obținut de comuna Gura Ocniței până în orizontul de timp 2030, ca urmare a implementării de măsuri și acțiuni propuse și detaliate în prezentul document strategic de dezvoltare.

Dezvoltarea infrastructurii rutiere, hidroedilitare, a structurii pentru susținerea afacerilor, vor contribui la o creștere economică locală, cu efecte directe asupra calității serviciilor publice furnizate populației din comuna Gura Ocniței.

În vederea susținerii economiei locale, comuna Gura Ocniței va urmări o valorificare echilibrată a resurselor de care dispune, a avantajelor deținute în raport cu celelalte comune din județul Dâmbovița, pentru a deveni un pol economic important la nivel județean și regional.

Realizarea progresului dorit, impune o etapizare a gradului de implementare a strategiei în vederea unei dezvoltări a comunei Gura Ocniței în acord cu oportunitățile oferite de Uniunea Europeană, coroborate cu nevoile populației. O abordare sustenabilă implică o viziune asupra standardelor urmărite atât la nivel național cât și la nivel european transpusă în idei de proiecte și direcții de dezvoltare prezentate în prezentul document programatic.

O dezvoltare a spiritului antreprenorial este esențială și va genera efecte benefice asupra posibilităților de angajare la nivel local, orice unitate economică nou înființată contribuind la crearea de noi locuri de muncă.

În perioada 2021-2030, comuna Gura Ocniței își propune și o îmbunătățire continuă și permanentă a domeniilor de referință din spațiul local, precum învățământ, sănătate, asistență socială, salubritate, iluminat public și toate celelalte servicii publice de care depinde calitatea și standardul de viață a populației.

Misiune

Misiunea Strategiei de dezvoltare a comunei Gura Ocniței în orizontul de timp 2021-2030 este de a crea premisele necesare unei dezvoltări economice și sociale integrate, care să conducă pe termen mediu și lung la un nivel sporit de bunăstare a locuitorilor și la transformarea comunității într-un centru comercial și rezidențial rural cu impact la nivel microregional.

Obiectivul general

Valorificarea superioară a resurselor existente în comuna Gura Ocniței, în vederea dezvoltării și diversificării durabile a economiei locale, având ca motivație centrală îmbunătățirea calității vieții populației și a tuturor dimensiunilor acestui concept.

Obiectiv strategic 1

Modernizarea și extinderea infrastructurii;

Obiectiv strategic 2

Dezvoltarea economică a comunei;

Obiectiv strategic 3

Dezvoltarea serviciilor publice;

Obiectiv strategic 4

Asigurarea calității mediului și a condițiilor de locuire;

Obiectiv strategic 5

Dezvoltarea capacității administrative

Domenii prioritare

Domeniul prioritar 1- Dezvoltarea gradului de accesibilitate și de acces la servicii publice

Măsura 1.1 Reabilitare/modernizarea infrastructurii rutiere de interes local

Măsura 1.2 Extinderea și reabilitarea rețelelor de utilități publice

.....

Domeniul prioritar 2- Stimularea dezvoltării sectorului investițional

Măsura 2.1 Valorificarea resurselor autohtone prin inițiative de afaceri private locale

Măsura 2.2 Diversificarea economiei rurale prin promovarea de activități economice alternative în mediul rural

Măsura 2.3 Susținerea dezvoltării sectorului agro-zootehnic și desfacerii produselor pe piața locală

.....

Domeniul prioritar 3- Alinierea standardelor de calitate a vieții rurale la exigențele Uniunii Europene

Măsura 3.1 Consolidarea fondului locativ existent

Măsura 3.2 Modernizarea infrastructurii educaționale

Măsura 3.3 Reabilitarea și echiparea infrastructurii serviciilor publice de sănătate

Măsura 3.4 Crearea, reabilitarea, modernizarea, infrastructurii de servicii sociale, inclusiv dotarea cu echipamente

.....

Domeniul prioritar 4- Îmbunătățirea mediului natural și a managementului deșeurilor în spațiul rural

Măsura 4.1 Reconstrucția ecologică a terenurilor degradate

Măsura 4.2 Educare și informare privind consumul responsabil de energie

Măsura 4.3 Eficientizarea energetică pentru clădirile instituțiilor publice

.....

Domeniul prioritar 5- Optimizarea serviciilor administrației publice locale

Măsura 5.1 Furnizarea de servicii publice prin mijloace electronice

Măsura 5.2 Dezvoltarea capitalului uman din administrația publică

Măsura 5.3 Promovarea parteneriatelor și colaborărilor interinstituționale în regiune.

Surse de finanțare

Implementarea portofoliului de proiecte propus pentru perioada 2021-2030 în vederea dezvoltării durabile a comunei Gura Ocniței, presupun identificarea de surse de finanțare. În acest sens susținerea financiară a acestora poate fi realizată din mai multe surse, precum fondurile europene nerambursabile, fonduri guvernamentale, bugetul local, fonduri rambursabile (credite). O altă posibilitate de susținere a intervențiilor locale o reprezintă și parteneriatele de tip public-privat.

În contextul noii programări de la nivel european, atragerea fondurilor nerambursabile din această sursă este purtătoare de multe avantaje având în vedere disponibilitatea acestora relativ diversificată atât în domenii precum infrastructura fizică de bază cât și în educație, servicii sociale, sănătate, cultură, turism, administrație publică locală.

Tipurile fondurilor structurale disponibile pentru orizontul de timp 2021-2030 sunt următoarele:

- ✓ **FEDR** – Fondul European pentru Dezvoltare Regională;
- ✓ **FSE** – Fondul Social European
- ✓ **FC** – Fondul de Coeziune (2021 -2027)
- ✓ **EMEF** - Fondul european pentru pescuit și afaceri maritime

Fondul european de dezvoltare regională(FEDER)- va contribui la toate obiectivele tematice și se va concentra asupra domeniilor de investiție legate de contextul în care operează întreprinderile (infrastructură, servicii pentru întreprinderi, inovare, TIC și cercetare) și la prestarea de servicii pentru cetățeni în anumite domenii (energie, servicii online, educație, sănătate, infrastructuri sociale, calitatea mediului). Fondul de coeziune se va axa pe ameliorarea mediului, dezvoltare durabilă și TEN-T (rețeaua trans-europeană de transport).

Fondul european de dezvoltare regională finanțează:

- investițiile în întreprinderile mici și mijlocii, în vederea creării de locuri de muncă durabile;
- investițiile ce vizează activități de cercetare și inovare, telecomunicații, mediu, energie și transporturi;
- instrumente financiare (fond de capital de risc, fond de dezvoltare regională, etc.) destinate să sprijine dezvoltarea regională și locală și să favorizeze cooperarea între orașe și regiuni.

Fondul Social European(FSE)- susține politicile naționale pentru ocuparea deplină a forței de muncă, asigurarea calității și productivitatea muncii, promovarea incluziunii sociale și reducerea disparităților regionale și naționale. Pentru perioada 2021-2030 principalele obiective ale FSE vor avea în vedere: ocuparea forței de muncă, sprijinirea accesului tinerilor pe piața muncii, incluziunea socială (FSE va finanța proiecte ce îi va ajuta pe cei aflați în dificultate și pe cei proveniți din grupuri defavorizate să obțină competențe și locuri de muncă), creșterea calității educației (FSE finanțează activități pentru creșterea calității învățământului și formării; reducerea abandonului școlar fiind o prioritate) și o administrație publică mai puternică (FSE va sprijini eforturile statelor membre de a spori calitatea administrației și a guvernării publice).

Fondul social european vizează asigurarea accesului la angajare al persoanelor aflate în căutarea unui loc de muncă și al persoanelor inactive, sprijinind inițiativele locale și mobilitatea forței de muncă. Acțiunile cheie ale acestui fond sunt următoarele:

- măsuri active și preventive în ceea ce privește piața muncii, pentru identificarea nevoilor individuale, servicii persoanlitate și de orientare, cursuri de formare specifice și personalizate, validarea competențelor și a calificărilor dobândite și plasarea personalului disponibilizat;
- anticiparea și consilierea privind oportunitățile de ocupare a forței de muncă pe termen lung;
- furnizarea de informații cu privire la oportunitățile de angajare existente pe piețele europene ale muncii și la condițiile de viață și de muncă.

Fondul de coeziune(FC)- este destinat statelor membre ale Uniunii Europene al căror venit național brut pe cap de locuitor este mai mic de 90% din mediua Uniunii Europene, principalul scop fiind reducerea disparităților economice și sociale și promovarea dezvoltării durabile. Investițiile în dezvoltare regională se vor axa mai ales pe obiectivele 1 și 2. Acestor priorități li se vor aloca 65 % - 85 % din resursele FEDR și ale Fondului de coeziune, în funcție de prosperitatea relativă a statelor membre.

Fondul european pentru pescuit și afaceri maritime(EMEF)- este un fond structural ce vizează susținerea pescuitului, acvaculturii, spijinind, în același timp sustenabilitatea mediului. EFEM va promova coeziunea socială și crearea de locuri de muncă în comunitățile dependente de pescuit, în special pentru diversificarea activităților în alte sectoare maritime, precum și prin acțiuni în domeniul politicii maritime integrate. Noul fond va sprijini următoarele: tranziția către un pescuit durabil, diversificarea activităților economice din acest sector, crearea de noi locuri de muncă și îmbunătățirea calității vieții în regiunile de coastă ale Europei, va facilita accesul la finanțare. Bugetul estimat al EMEF pentru perioada programatica 2021 – 2027 se ridică la aproximativ 6,14 miliarde euro.

Parteneriatele de tip public-privat:

Parteneriatul public privat reprezintă o soluție pentru un management mai eficient și fiabil al unei comunități locale. Deși este promovat în ultimii doi ani acest tip de finanțare prezintă pași timizi în spațiul rural românesc. În România aceste parteneriate se regăsesc cu precădere în realizarea unor proiecte investiționale din domeniul infrastructurii și pentru operarea unor servicii publice de intere local.

Această abordare de susținere financiară a unor proiecte, prezintă o serie de avantaje precum: împărțirea costurilor realizării unei investiții, împărțirea riscurilor asociate exploatării respectivei investiții, accelerarea utilizării obiectivelor și proiectelor de infrastructură, îmbunătățirea calității serviciilor de utilitate publică. Din punct de vedere legislativ, documentul de bază care reglementează parteneriatul de tip public privat este reprezentat de

Legea nr. 178/2010 cu modificările și completările ulterioare, care a permis autorităților locale să cunoască această nouă oportunitate de finanțare a dezvoltării locale.

Creditarea

Creditarea reprezintă o modalitate de contractare a sumelor necesare finanțării unui proiect de investiții prin semnarea unui contract cu o instituție bancară. Procedura de contractare a creditului este aparent facilă, debitorul având niște etape de urmat bine definite.

Costurile aferente unui credit sunt destul de mari și implică un anumit grad de risc vis-a-vis de posibilitatea rambursării datoriilor, mai ales într-o situație de incertitudine cum este cea generată de criza financiară. Mai mult, în calitate de instituție publică, în vederea contractării unui împrumut, solicitantul trebuie să obțină avizul de la Comisia de Autorizare a Împrumuturilor Locale, iar în cazul în care se epuizează plafonul de îndatorare publică externă este imposibilă contractarea unor credite de către instituțiile publice, avizul din partea Comisiei de Autorizare a Împrumuturilor Locale fiind obligatoriu.

În plus, un grad ridicat de îndatorare poate reprezenta o blocare a posibilităților de investiții pe termen scurt și mediu, deoarece administrația publică nu mai poate accesa alte credite și uneori poate afecta chiar și contractarea fondurilor europene.

Concordanța cu politicile naționale și europene

Strategia de dezvoltare locală a comunei Gura Ocniței, a fost elaborată în contextul unei noi programări a fondurilor europene pentru perioada 2021 – 2027, orizont 2030, ceea ce a generat necesitate de actualizare a obiectivelor strategice atât de la nivel european, cât și de la nivel național.

Scenariile de dezvoltare stabilite la nivelul prezentei strategii reprezintă proiecții viitoare ale comunei Gura Ocniței, alternative de dezvoltare ale acesteia. În vederea definitivării scenariilor de dezvoltare precizate în cadrul prezentului document, s-au luat în considerare toate documentele strategice similare (în curs sau recent finalizate).

Unul dintre documentele de referință este Strategia Europa 2020, strategia pe 10 ani a Uniunii Europene, al cărei scop trece dincolo de depășirea crizei care continuă să afecteze multe dintre economiile europene. Strategia își

propune să elimine deficiențele modelului de dezvoltare propriu fiecărui stat membru și să creeze condiții favorabile pentru o creștere economică mai inteligentă, mai durabilă și mai favorabilă incluziunii. În acest sens, au fost stabilite cinci obiective esențiale, care acoperă domenii precum: ocuparea forței de muncă, educația, cercetarea și inovarea, incluziunea socială și reducerea sărăciei, respectiv eficiența energetică.

Strategia de dezvoltare locală a comunei Gura Ocniței, propune o serie de obiective și planuri de acțiune concordante cu obiectivele Strategiei Europa 2020: dezvoltarea infrastructurii, a mediului de afaceri, adoptarea de măsuri de protejare a mediului înconjurător, promovarea incluziunii sociale și modernizarea sectorului educativ.

Având la bază prevederile Strategiei Europa 2020, la nivel național a fost elaborată Strategia Națională de Cercetare, Dezvoltare și Inovare 2020, care prevede ca în anul 2020 și după, *„România să devină mai competitivă la nivel regional și global, prin inovare alimentată de cercetare-dezvoltare, generând bunăstare pentru cetățeni”*.

Obiectivele generale ale Strategiei Naționale de Cercetare, Dezvoltare și Inovație sunt următoarele:

- creșterea competitivității României prin inovare;
- creșterea contribuției României la progresul cunoașterii de frontieră;
- creșterea rolului științei în societate.

Obiectivele generale ale strategiei naționale sunt în deplină concordanță cu obiectivele generale ale acestui document. Mai exact, în cadrul strategiei comunei Gura Ocniței se creionează necesitatea unei creșteri a competitivității prin următoarele măsuri: implementarea de noi tehnologii în procesul de producție de la nivel local, stimularea activităților care se sprijină pe inovare, dezvoltarea sectoarelor de activitate slab valorificate, perfecționarea forței de muncă, etc.

Astfel, *Strategia de dezvoltare locală a comunei Gura Ocniței*, pentru orizontul de timp 2021-2030, prin intermediul principalelor măsuri și direcții stabilite în cadrul planului strategic de dezvoltare, vine în concordanță cu principalele obiective și priorități urmărite de Planul pentru Dezvoltare Regională 2021-2030 al regiunii Sud Muntenia și își asumă contribuția la îndeplinirea acestora.



Portofoliul de proiecte

	PROIECT	Localitatea (alte detalii)	STADIU PROIECT					SURSA DE FINANȚARE				1.Valoarea lucrării -estimativ EURO fara TVA 2.Lucrari in executie 3.Alte detalii	
			I D E E	S F	P T	D E	Executie	Buget de stat	Buget local	Fonduri UE	Surse private (parteneriat public-privat)		
	** Se bifează la stadiu proiect, dacă există SF, PT, DE, Execuție sau la Sursa de finanțare.	Gura Ocniței											
	<u>AGRICULTURĂ, SILVICULTURĂ ȘI DEZVOLTARE RURALĂ</u>												
1	Înființarea și modernizarea fermelor Agricole		x										Idee, fermele agricole sunt private
2	Creșterea valorii adăugate a produselor agricole și forestiere		x										Idee, se ocupă fermele agricole private

3	Sprijinirea exploatațiilor agricole (fermelor) de semisubzistență						x					Sprijinirea fermelor de semisubzistență se face prin întocmirea de dosare pentru subvenție prin APIA și prin Direcțiile Agricole se org actiuni prin care se propun solutii eficiente
4	Susținerea formelor asociative						x					SC AGRICOL INVEST GURA OCNIȚEI SRL- SC AGROANCA SACUIENI SRL SC AGROZOOTEHNICA SRL SC AGROPANJAB SRL SCANDRAGRA AGRICOLA SRL- PROIECT finantat prin TANARUL FERMIER DE 40.000 EURO
5	Sprijinirea fermierilor și deținătorilor de păduri să utilizeze serviciile de consiliere și consultanță în vederea îmbunătățirii performanțelor generale ale activității		x									Idee, sprijinirea fermierilor si deținătorilor de păduri se face de către specialiștii din cadrul compartimentului registrul agricol si prin informari online

	acestora conform înregistrării apia											
6	Reabilitare fond forestier		x									Idee, fondul forestier este privat, reabilitarea se face de catre proprietari si de Ocolul Silvic
7	Adaptarea agriculturii și silviculturii în acord cu măsurile de creștere a competitivității		x									Idee, adaptarea agriculturii si silviculturii in prezent se face de catre asociatiile agricole prin rotatiile culturilor mari in acord cu masurile de crestere a competitivitatii
8	Împădurirea terenurilor agricole și neagricole		x									Idee, ese necesar împădurirea terenurilor agricole degradate si terenurilor neagricole
9	Dezvoltarea pomiculturii și valorificarea florei spontane		x									Idee, In acest domeniu mentionam ca exista o fabricuță de bunătați situată în satul Gura Ocniței din județul

12	Îmbunătățirea și perfecționarea competențelor profesionale a persoanelor adulte care activează în domeniile agriculturii, silviculturii (inclusiv proprietari de pădure) și industriei agro-alimentare					x						Proiect in curs de implementare finantat prin POCU - Formare profesionala capital uman Valoarea totala proiect: 4,397,119.52 Lei
13	Calificarea și recalificarea, instruirea și perfecționarea persoanelor ocupate în agricultura de subsistență					x						Proiect in curs de implementare finantat prin POCU - Formare profesionala capital uman Valoarea totala proiect: 4,397,119.52 Lei
14	Prevenirea creșterii numărului de persoane implicate în agricultura de subsistență		x									Idee, se realizează prin plan de actiuni de informare
15	Crearea de facilități persoanelor fizice sau juridice pentru încurajarea realizării unor împăduriri de mici dimensiuni, plantații de livezi și păduri de protecție		x									Idee, este necesar realizarea periodică de campanii de achizitie si plantare a puietilor pentru impadurire

16	Reabilitarea și întreținerea pășunilor		x									Idee, reabilitarea si intretinerea pășunilor se realizează de către fermieri
	<u>INFRASTRUCTURA LOCALITĂȚII ȘI TRANSPORT</u>											
17	<i>Modernizare drumurilor comunale (a se specifica distanța și denumirea drumurilor)</i>											
18	Realizare de alei pietonale în comună		x				x					In principiu, la nivelul comunei, sunt necesare alei pietonale (inexistente) pe drumurile judetene si nationale care traverseaza comuna, dar avem si câteva

străzi care ar necesita alei pietonale.

Lungimea DN 72 Găești–Târgoviște–Ploiești care traverseaza comuna Gura Ocniței prin satele Sacuieni si Adanca este de aproximativ 7,5 km

Lungimea drumurilor județene la nivelul comunei este de 16, 59 km, astfel:

Dj720: 4,83 km;

Dj720a:6,83 km;

Dj720b:0,72 km;

Dj720c:4,21 km

Lungimea drumurilor de interes local (strazi) care necesita alei pietonale este de aprox 4 km

In concluzie, estimam un necesar de 56 km alei

si un rezervor de înmagazinare de 1000 mc.

Sistemul de alimentare cu apă este relativ nou înfiintat (cca. 8 ani) si poate asigura rezerva intangibilă de incendiu. Rețeaua de transport si distributie a sistemului este o retea cu dimensiuni de la dn=63 mm până la dn=160 mm si este realizată din conducte de polietilenă de înaltă densitate, rețeaua cuprinde hidranti supraterani, montati în conformitate cu normativele de prevenire si stingere a incendiilor, cămine de vane, care permit operarea sistemului si interventia în caz de defecte a conductelor. presiunea de lucru a sistemului este asigurată de cota rezervorului în general cuprinsă între 2,5 si 5,5 bar, asigurând presiunea necesară si consumatorilor cu

												<p>regim de înălțime p+4 nivele.spitalul de neuropsihici â are gospodărie proprie de alimentare cu apă.</p> <p>Estimăm un necesar de aproximativ 10 km de rețea de apă nou inființată.</p> <p>Arătăm necesitatea modernizării rețelei existente de 26 km cu care avem permanent probleme.</p>
22	Realizarea sau extinderea rețelei de canalizare (a se specifica distanța în km, genul lucrării și locația)		x					x				<p>Lungimea rețelei de canalizare este 12,12 km din conducte PVC cu diametre cuprinse între 250 - 400 mm. Reteaua de canalizare colectează apele uzate menajere, precum și cele de la o serie de unități industriale și social-culturale. Sistemul de canalizare este realizat din tuburi circulare și este îngropat la adâncimea de 2-5 m.</p> <p>Parte din rețelele de canalizare nu are conexiune în colectoarele principale care colectează și transportă apa uzată în SEAU existentă, ci</p>

acestea descarca apa uzata direct in raul Slanic.

Stații de pompare apă uzată.

Deoarece panta terenului nu permite transportul gravitational al apelor uzate menajere colectate catre statia de epurare, s-a executat o statiie de pompare a apelor uzate pe malul drept al paraului Slanic astfel încat transportul apelor uzate din toata zona localitatii aflata pe malul drept al paraului pana la statia de epurare se va face prin pompare.

Statia de pompare este amplasată, în apropierea drumului DJ 720 (cca. 30 m).

Statia de pompare este o constructie circulara subterana din beton armat monolit cu D = 4 m echipata cu 2 electropompe submersibile tip FLYGT CP 3068 HT cu motor de 2,4kW si 2705 rot/min.

Statia de pompare are urmatoarele caracteristici: Q= 36,7 mc/h, H= 9m, P= 4,4kW.

De la statia de pompare apa uzata pana la statia de epurare s-a montat o conducta sub

												<p>presiune din teava neagra de otel Dn 150 mm, L = 360 m.</p> <p>Estimam un necesar de aproximativ 25 km de retea de canalizare nou infiintata.</p> <p>Aratam necesitatea modernizarii retelei existente cu care avem permanent probleme.</p>
23	Realizarea stație de epurare și tratare a apelor reziduale		x				x					<p>Idee, este necesară modernizarea statiei de epurare și realizarea unei statii de tratare a apelor reziduale</p> <p>Statia de epurare apa uzata</p> <p>Statia de epurare Gura Ocniței este amplasata in parte de sud-est a comunei Gura Ocniței cu o capacitate proiectata de 3.750 l.e., construita in 2005 si pusa in functiune in 2011.</p> <ul style="list-style-type: none"> • $Q_{uz\ or\ max} = 2027.28\ m^3/zi;$

											<ul style="list-style-type: none"> • $Q_{uz\ ev\ zi.max} = 1084.7\ m^3/zi;$ Apele uzate menajere din localitatea Gura Ocniței sunt colectate și evacuate printr-un sistem de canalizare mixt, apoi descarcate în stația de epurare.
24	Realizarea rețelei de distribuție gaz metan (a se specifica distanța în km)		x				x				<p>Rețea de gaze naturale cu o lungime de 13,10 km</p> <p>În prezent, alimentarea cu energie termică este din ce în ce mai strâns legată de alimentarea cu gaze naturale, această interdependență fiind evidențiată de creșterea consumului de gaze naturale, ca și de înființarea și amplificarea sistemelor de transport și de distribuție noi. Alimentarea cu gaze naturale a comunei se face prin intermediul a patru stații de reglare măsurare gaze</p>

												<p>amplasate în Gura Ocniței și Adâncă. Rețeaua de distribuție gaze naturale funcționează în regim de presiune redusă și este executată din teavă de oțel neagră cu dimensiuni $\varnothing 2'' - \varnothing 4''$. Extinderile de rețea de gaze, precum și noile bransamente sunt executate din teavă de polietilenă de înaltă densitate. Creșterea consumului de gaze naturale atât la populație, cât și la agenții economici, presupune creșterea capacității de transport a conductelor de gaze naturale ce alimentează comuna Gura Ocniței.</p> <p>Estimăm un necesar de aproximativ 10 km de rețea de gaze nou înființată.</p>
25	Lucrări de cadastru imobiliar intravilan și extravilan reactualizare					x						<p>Lucrările de cadastru imobiliar intravilan și extravilan sunt reactualizate,</p>

	PUG										PUG reactualizat
26	Montarea unui post de transformare în localitate în vederea îmbunătățirii parametrilor curentului electric		x								Idee, sunt necesare in mai multe posturi de transformare in localitate
27	Lucrări de reabilitare a rețelei de iluminat public în comună		x			x					<p>Reteaua de iluminat public pe raza comunei este 100% pe led / lucrare finantata prin PNDL – valoarea fiin de 2 460 000 lei fara TVA</p> <p>Este necesar extinderea rețelei de iluminat public</p>
28	Dotare cu utilaje și echipamente pentru serviciul de gospodărire comunală și salubritate (masină de colectare, pubele etc) (a se specifica denumirea utilajelor necesare și numărul lor)					x					<p>Serviciul de gospodărire comunală este externalizat din anul 2010 catre societatea</p> <p>ADI SUPERCOM SALUBRITAR</p>

29	Îmbunătățirea serviciilor de transport pentru persoane prin construirea de stații de autobuz		x									Idee, este necesar atat reabilitarea statiilor existente cat si construirea de statii noi de autobuz
30	Reabilitarea drumurilor agricole		x									Idee, este necesar reabilitarea drumurilor agricole pe o lungime de 25 km, nu exista documentatie tehnica
31	Amenajarea spațiilor verzi din localitate, inclusiv cele situate lângă trotuare		x									Idee, este necesar , exista un centru civic infiintat in 2019 din buget local investie de 460 000 lei
32	Construire/modernizare parcări și trotuare		x									Idee, este necesar construirea de parcari si trotuare, exista documentatie tehnica pentru o parcare cu o valoare de investitie de 430 000 lei implementarea acestui proiect se va realiza din buget

													local
33	Crearea unui sistem de supraveghere modern pentru creșterea siguranței cetățenilor		x										Idee, este necesar extinderea sistemului de supraveghere existent
34	Conectarea instituțiilor publice din localitate la internet prin conexiuni broadband și promovarea conceptului de e-educatie, e-guvernare, e-sanatate		x										Idee, institutiile sunt conectate prin wi-fi nu exista o alta forma de conexiune, este necesar.
35	Asigurarea accesului la internet al populației prin crearea de acces point internet în zonă Parc-Primarie		x										Idee, este necesar asigurarea accesului la internet al populatiei prin crearea de acces point internet in zona Parc-Primarie
36	Asigurarea de facilități pentru investitorii care dezvoltă servicii IT în localitate		x										Idee, se pot asigura spatii pentru investitorii care doresc sa dezvolte servicii IT in comuna

37	Asigurarea spațiilor necesare astfel încât cimitirele să corespundă nevoilor orasului:		x									Idee
	Modernizare și extindere cimitire existente		x									Idee, este necesar modernizarea si extinderea cimitirelor existente in satele Gura Ocniței, Sacuieni si Adancata
	Modernizare și reabilitare capele conform standardelor U.E.		x									Idee, este necesar construirea de capele in toate cele 3 sate: Gura Ocniței, Sacuieni si Adancata
	Modernizare căi de acces cimitire		x									Idee, este necesar modernizarea cailor de acces catre cimitirele din satele: Gura Ocniței, Sacuieni si Adancata
38	Construirea de rampe de acces în toate instituțiile de		x									Idee, sunt necesare construirea de rampe de acces pentru 50%

	interes public în vederea facilitării accesului persoanelor cu dizabilități											dintre institutiile de interes public
39	Implementării unor mijloace de supraveghere și sistematizare a traficului (benzi producătoare de zgomot pentru atenționare), semnalizarea și protejarea trecerilor de pietoni în mod deosebit în proximitatea unităților de învățământ		x									Idee, este necesar implementarea de mijloace de supraveghere si sistematizare a traficului
40	Extindere construire – zone noi de locuit		x									Idee, este necesar construirea unor zone noi de locuit
41	Crearea de pontoane pentru zona de pescuit		x									Idee, nu exista zone de pescuit,

	deșeurilor											transportul deșeurilor
44	Închiderea platformelor de gunoi					x						Inchiderea platformelor de gunoi sunt in curs de implementare
45	Studiu de fezabilitate amenajare groapă pentru deșeuri inerte și din construcții		x									Idee, este necesar elaborarea unui studiu de fezabilitate pentru amenajarea de gropi pentru deseuri inerte si din constructii
46	Identificarea rampelor de gunoi neautorizate și dezafectarea acestora.					x						Periodic se identifica si se dezafecteaza rampele de gunoi neautorizate
47	Reabilitarea și modernizarea sistemelor existente de colectare și					x						Reabilitarea si modernizarea sistemelor existente de colectare si transport deseuri se realizeaza de catre societatea

51	Achiziția de echipamente pentru stația de sortare și de transfer și punerea în funcțiune a acestora												Nu este cazul, intra in sarcina societatii ADI SUPERCOM SALUBRITAR
52	Reducerea cantității de deșuri biodegradabile depozitate prin realizarea unei stații de compost		x										Idee, este necesar reducerea cantitatii de deseuri biodegradabile depozitate prin realizarea unei statii de compost
53	Cresterea eficienței energetice a clădirilor publice și a blocurilor de locuințe prin lucrări de reabilitarea termică		x										Idee, sunt necesare lucrari de reabilitare termica a cladirilor publice si blocurilor de locuinte
54	Crearea de sisteme centralizate de furnizare a energiei termice pentru blocurile de locuințe utilizând sisteme convenționale de încălzire completate de sisteme ce utilizează energii nepoluante		x										Idee, este necesar crearea de sisteme centralizate de furnizare a energiei termice utilizand sisteme conventionale de incalzire

	(solare, eoliene, etc)											
55	Reducerea consumului energetic al localității prin modernizarea rețelei de iluminat public și înlocuirea lămpilor actuale poluante cu lămpi solare sau alte sisteme care reduc consumul de energie electrică					x						S-a implementat 100% proiectul pentru reducerea consumului energetic al localitatii prin modernizarea rețelei de iluminat public
55.1	Reducerea consumului de energie prin utilizarea surselor de energie neconvenționale		x									Utilizarea energiei solare pentru obținerea apei calde la instituțiile publice
55.2	Reducerea poluării aerului datorată creșterii traficului rutier prin modernizarea și întreținerea infrastructurii rutiere		x									Achiziție utilaj pentru măturarea și stropirea străzilor
56	Acordarea de facilități pentru realizarea de infrastructuri de generare și distribuire a surselor de energie alternativă, promovarea culturilor energetice și a proiectelor de		x									Idee, se acorda facilitati pentru investitii in domeniul energiei alternative

	energie eoliană, biomasă, energie solară											
57	Ameliorarea progresivă a capacității de producție a terenurilor agricole degradate, menținerea biodiversității și dezvoltarea continuă a funcțiilor ecologice și sociale ale pădurilor		x									Idee, este necesar ameliorarea progresiva a capacitatii de productie a terenurilor agricole
58	Reducerea eroziunii solului prin lucrări de apărare a malurilor împotriva eroziunii în zonele afectate de acest fenomen și acțiuni de împădurire în zonele de formare a viiturilor, în zonele inundabile și în luncile râurilor		x									Idee, este necesar reducerea eroziunii solului prin apararea malurilor si actiuni de impadurire in zonele de formare a viiturilor
59	Realizarea de perdele de protecție a căilor de comunicații, localităților și câmpului		x									Idee, este necesar realizarea de perdele de protectie a cailor de comunicatii, a localitatilor si a campului.

60	Prevenirea/reducerea efectelor riscurilor naturale prin modernizarea sistemului de intervenții în situații de urgență (sistemul de avertizare);					x						Exista un sistem modern de avertizare si interventie in situatii de urgenta
61	Dezvoltarea activităților de conștientizare a populației asupra necesității conservării mediului înconjurător și de implicare a acestuia în activități de protejare a mediului		x									Idee, in prezent activitatile de constientizare a populatiei asupra necesitatii conservarii mediului inconjurator se face de catre Politia Locala
62	Reabilitare fond forestier		x									Idee, este necesar reabilitarea fondului forestier

<u>ECONOMIC</u>												
63	Modernizarea și diversificarea piețelor agroalimentare în localitate		x									Idee, este necesar infiintarea de piete agroalimentare in localitate
64	Suținerea inițiativelor asociative pentru creșterea eficienței economice a exploatațiilor agricole, creșterea puterii de negociere pe piețele de desfacere și a capacității de valorificare superioară a producției					x						Se organizeaza periodic activitati de informare si sustinere a initiativelor asociative pentru cresterea eficientei economice a exploatatilor agricole
65	Stimularea înființării unor centre de prestări servicii pentru agricultură (mecanizare, reparații utilaje, furnizare semințe, îngrășăminte, insectofungicide etc.), prin acordarea de facilități		x									Idee, in prezent centrele de prestari servicii pentru agricultura sunt infiintate de catre asociatiile agricole private,

66	Inventarierea terenurilor neutilizate, care vor fi puse la dispoziția întreprinzătorilor locali, în vederea dezvoltării propriilor afaceri, în agricultură și zootehnie, în baza unui acord avantajos pentru ambele părți		x									Idee, este necesar crearea unei baze de date cu inventarierea terenurilor neutilizate care pot fi puse la dispoziția întreprinzătorilor locali
67	Identificarea oportunităților de parteneriat public-privat în vederea demarării de activități în domeniul industrial		x									Idee, este necesar identificarea oportunitatilor de parteneriat public privat
68	Informarea cetățenilor asupra programelor de finanțare nerambursabilă					x						Se organizeaza periodic actiuni de informare a cetatenilor asupra programelor de finantare nerambursabila prin canale de informare on-line (pagina de Facebook, site, Google, Youtube) si prin materiale tiparite (pliante)
69	Sprijinirea cetățenilor în obținerea subvențiilor destinate dezvoltării					x						Se realizeaza sprijinirea cetatenilor in vederea obtinerii de subventii destinate

	agriculturii											dezvoltarii agriculturii prin APIA
70	Realizarea unui studiu asupra situației resurselor umane din localitate și furnizarea acestor informații potențialilor investitori		x									Idee, este necesar realizarea unui studiu asupra situației resurselor umane din localitate
71	Elaborarea unei baze de date disponibile pe internet privind oportunitățile locale de dezvoltare a afacerilor în localitate		x									Idee, este necesar elaborarea unei baze de date disponibile pe internet privind oportunitățile locale de dezvoltare a afacerilor în localitate

72	Elaborarea unui program de atragere a investițiilor		x									Idee, este necesar elaborarea unui program de atragere a investițiilor
73	Elaborarea unui Ghid de produse și servicii oferite de mediul de afaceri local		x									<p>Idee, este necesar elaborarea unui ghid de produse si servicii oferite de mediul de afaceri local pentru ca la nivelul comunei exista firme care distribuie pe piata produse locale:</p> <p>1. https://www.fructos.ro/blog/;</p> <p>2. https://labuniculmatei.ro/shop/</p> <p>3. Pfa marian gheorghe cornel-miere;</p> <p>4. P.f.a. cezar ionut-miere</p> <p>5. Ii pana cristian -miere</p>

74	Promovarea IMM-urilor din localitate și a produselor/serviciilor acestora prin susținerea participării comune la târguri și expoziții, elaborarea de materiale de prezentare a localității cu secțiune de economie inclusă, promovarea prin încheierea de înfrățiri și schimburi de experiență cu localitate din străinătate		x									Idee, este necesar promovarea IMM-urilor din localitate si a produselor/serviciilor acestora,
75	Asigurarea de facilități pentru înființarea unui birou de informare și consultanță în domeniul economic și juridic		x									Idee, se asigura facilitati pentru infiintarea unui birou de informare si consultanta in domeniul economic si juridic
76	Sprijinirea dezvoltării I.M.M.-urilor din domeniul industrial și al serviciilor (creșterea numărului IMM-urilor) prin acordarea de facilități la plata taxelor și		x									Idee, se sprijina dezvoltarea IMM-urilor din domeniul industrial si al serviciilor

	impozitelor asupra terenurilor și clădirilor											
77	Identificarea spațiilor disponibile și a terenurilor aparținând Primăriei, care pot fi concesionate eventualilor investitori		x									Idee, exista o baza de date cu terenurile identificate ce apartin primariei
78	Construirea infrastructurii publice necesare desfășurării activităților economice (utilități, construire spații de desfacere a produselor, spații pentru funcționarea firmelor gen incubator de afaceri);		x									Idee, infrastructura publica necesara desfasurarii activitatilor economice este construita, este oportun a se construi un parc industrial, exista un proiect tehnic care necesita reactualizare
79	Organizarea de evenimente, în parteneriat cu AJOFM pentru promovarea culturii antreprenoriale în rândul tinerilor					x						Se organizeaza periodic evenimente in parteneriat cu ajofm pentru promovarea culturii antreprenoriale in randul tinerilor

80	Promovarea programelor derulate de guvern pentru stimularea înființării microintreprinderilor						x					Se promoveaza programele derulate de guvern pentru stimularea infiintarii de microintreprinderi
81	Dezvoltarea de parteneriate între autoritățile publice locale, societatea civilă și comunitatea de afaceri pentru dezvoltarea zonelor de agrement		x									Idee, este necesar dezvoltarea de parteneriate intre autoritatile publice locale si comunitatea de afaceri pentru dezvoltarea zonelor de agrement
82	Facilitarea dezvoltării unor evenimente și activități tematice de promovare a pescuitului local											Nu este cazul
83	Diversificarea către activități non-agricole, crearea și dezvoltarea de microintreprinderi		x									Idee, este necesar diversificarea activitatilor non-agricole
	<u>TURISM</u>											
84	Construirea unui complex turistic și de agrement în comună (a se specifica locația		x									Idee, este oportuna construirea unui complex turistic se doreste

următoare:

• 22. DB-I-s-B-16956 – Situl arheologic de la Adâncă, sat ADÂNCA, situat în zona "Pod Pâscov" sau "Ghimpuri", la extremitatea de Sud a comunei, în stânga râului Pâscov;

• 23. DB-I-m-B-16956.01 – Așezare datând din epoca medievală, sat ADÂNCA, situată în zona "Pod Pâscov" sau "Ghimpuri", la extremitatea de Sud a comunei, în stânga râului Pâscov;

• 24. DB-I-m-B-16956.02 – Așezare sec. II a. Chr., epoca Laténe, sat ADÂNCA, situat în zona "Pod Pâscov" sau "Ghimpuri", la extremitatea de Sud a comunei, în stânga râului Pâscov;

• 231. DB-I-s-B-17053 – Situl arheologic de la Gura Ocniței, sat GURA OCNİȚEI, "Podul Slănic", la SE de sat, la N de DJ 720 Răzvad-Moreni;

• 232. DB-I-m-B-17053.01 – Așezare, epoca migrațiilor, sat GURA OCNİȚEI, "Podul Slănic", la SE de sat, la N de DJ 720 Răzvad-Moreni;

• 233. DB-I-m-B-17053.02 – Cimitir, sec. XV – XVII,

epoca medievală, sat GURA OCNITEI, "Podul Slănic", la SE de sat, la N de DJ 720 Răzvad-Moreni;

• 302. DB-I-s-B-17090 – Tumul, epoca preistorie, sat OCHIURI, zona "Movile", la 0,5 km NE de sat, în dreapta pârâului Slănic,

• 873. DB-II-a-B-17527 – Colonia muncitorească a Societății "Astra Română", 1920, sat GURA OCNITEI, comuna GURA OCNITEI;

• 970. DB-II-a-B-17609 – Fostul domeniu al Societății "Astra Română" sat OCHIURI; comuna GURA OCNITEI Cartierul de locuințe de serviciu ale Societății "Astra Română", sf. sec. XIX - 1920, între biserică la nord și complexul comercial la sud, până la limita posterioară a U.M. Poliție și str. Principală;

87	Includerea obiectivului cultural biserică în circuitele turistice existente la nivel de județ		x																	<p>Idee, este necesar includerea obiectivelor culturale în circuitele turistice existente la nivel de județ</p> <ul style="list-style-type: none"> • 642. DB-II-m-B-17318 – Ruinele Bisericii "Adormirea Maicii Domnului", sec. XVII – XVIII, sat ADÂNCA, comuna GURA OCNITEI; • 643. DB-II-m-B-17319 – Ruinele Bisericii "Adormirea Maicii Domnului", 1886-1891 sat ADÂNCA, comuna GURA OCNITEI; • 871. DB-II-m-B-17525 – Ruinele Bisericii "Adormirea Maicii Domnului" sat GURA OCNITEI; comuna GURA OCNITEI, sec. XVII - XVIII • 872. DB-II-m-B-17526 – Biserica "Sf. Nicolae", "Sf. Pantelimon", "Sf. Paraschiva", 1809, sat GURA OCNITEI, comuna GURA OCNITEI; • 1066. DB-II-m-A-17693 – Biserica "Nașterea Domnului" sat SĂCUIENI, 1656–1657, comuna GURA OCNITEI, • 1183. DB-IV-m-A-17797 – Crucea de piatră "de la Fântână" sat ADÂNCA, 1650, comuna GURA OCNITEI,
----	---	--	---	--	--	--	--	--	--	--	--	--	--	--	--	--	--	--	--	--

												Pracht.
89	Crearea de evenimente culturale care să devină tradiționale							x				Zilele Comunei Gura Ocniței au loc in fiecare an de marea sarbatoare a Sfantului Ilie Tesviteanul, sunt doua zile de sarbatoare , 19 si 20 iulie, iar in ultimii 8 ani spectacolele au capatat o alura si o eleganta aparte.
90	Crearea unui brand al comunei și promovarea obiectivelor și a evenimentelor culturale prin internet, pliante, broșuri și info-chioșc		x									Idee, este necesar crearea unui brand al comunei si promovarea obiectivelor si a evenimentelor culturale prin internet, pliante, broșuri și info-chioșc
91	Dezvoltarea și promovarea turismului gastronomic, prin valorificarea tradițiilor locale și a interferenței diferitelor culturi în domeniu											Nu este cazul

	<u>EDUCATIE</u>											
92	Reabilitarea sau modernizarea școlilor / grădinițelor din comună (a se specifica denumirea exactă a fiecărei locații și genul lucrării)						x					Proiectele de reabilitare sau modernizare școlilor/grădinițelor din comuna sunt in curs de implementare
93	Dotarea cu mobilier a școlilor / grădinițelor (a se specifica denumirea exactă a fiecărei locații)						x					Proiectele cu mobilier a școlilor/grădinițelor sunt in curs de implementare
94	Construire școală / grădiniță											Nu este nevoie

95	Amenajarea unei baze sportive în comună (a se specifica locația)					x						Proiectul de amenajare a bazei sportive in comuna este in crus de implementare
96	Construcția unei săli de sport în cadrul școlilor (a se specifica locația)											Nu este cazul
97	Amenajarea și dotarea unui centru de joacă și recreere pentru copiii comunei (a se specifica locația)		x									Idee, este necesar amenajarea si dotarea unui centru de joaca si recreere pentru copiii comunei
98	Construcția unei creșe		x									Idee, este necesar construirea unei crese

102	Asigurarea condițiilor pentru instruirea în managementul proiectelor pentru persoanele implicate în gestionarea proiectelor europene la nivelul unităților de învățământ, în parteneriat cu Casa Corpului Didactic		x									Idee, se asigura conditiile necesare pentru instruirea in managementul proiectelor pentru persoanele implicate in gestionarea proiectelor europene
103	Sprijinirea școlilor din localitate pentru inițierea și derularea de proiecte de schimb de experiență și parteneriate în domeniul învățământului gen Comenius Regio (se pot derula activități precum vizite de studiu, schimburi de experiență și bune practici, școli de vară, sesiuni de formare comune, conferințe, seminarii etc)		x									Idee, se sprijina scolile din localitate pentru initierea si derularea de proiecte de schimb de experiente si parteneriate
104	Asigurarea condițiilor pentru formarea profesorilor, a formatorilor și a altor categorii de personal care lucrează cu persoane cu risc de părăsire timpurie a școlii, în		x									Idee, se asigura conditiile necesare pentru formarea profesorilor, a formatorilor si a altor categorii de personal

	parteneriat cu furnizori de servicii de formare și/sau Casa Corpului Didactic											
105	Asigurarea condițiilor pentru furnizarea serviciilor de educație remedială (validarea învățării anterioare, detectarea lacunelor în pregătire, ore de recuperare, orientare psihologică și profesională), în parteneriat cu furnizori de servicii acreditați;		x									Idee, se asigura conditii pentru furnizarea serviciilor de educatie remediala in parteneriat cu furnizori de servicii acreditati
106	Derularea, în cadrul unităților școlare, a programelor de tip “a doua șansă” pentru reintegrarea în educație a celor care au părăsit de timpuriu școala (inclusiv activități de alfabetizare), în parteneriat cu Inspectoratul școlar Județean		x									Idee, se deruleaza periodic in cadrul unitatilor scolare programe de tip – a doua sansa - este necesar in continuare
107	Susținerea promovării spiritului antreprenorial și a cetățeniei active în educație, prin intermediul unui parteneriat cu Inspectoratul		x									Idee, se sustine promovarea spiritului antreprenorial si a cetateniei active in educatie

	școlar Județean											
108	Asigurarea suportului material pentru realizarea unei publicații școlare		x									Idee, este necesar realizarea de publicații școlare
	<u>CULTURA</u>											
109	Reabilitarea sau modernizarea sau construcția căminului cultural (a se specifica locația căminului cultural și genul lucrării)		x									Idee, se dorește modernizarea, dotarea și reabilitarea caminelor culturale din satele Adanca și Sacuieni
110	Reabilitarea sau construcția bisericii din comună (a se specifica locația)		x									Idee, este necesară reabilitarea bisericilor din satele Gura Ocniței, Adanca și Sacuieni

111	Realizarea de materiale de promovare a obiectivelor de patrimoniu și a valorilor culturii locale (ex: pliante, album)		x									Idee, este necesar realizarea materialelor de promovare a obiectivelor de patrimoniu
112	Montarea de panouri informative pentru localizarea spațială a obiectivelor culturale		x									Idee, este necesar montarea de panouri informative pentru localizarea spațială a obiectivelor culturale
113	Amenajarea spațiului bibliotecii și îmbogățirea fondului de carte		x									Idee, este necesar amenajarea spațiului bibliotecii și îmbogățirea fondului de carte
114	Campanii de marketing cultural pentru a crește vizibilitatea evenimentelor propuse sau consacrate		x									Idee, este necesar organizarea de campanii de marketing cultural.

115	Realizarea Centrului de tineret (activități de consiliere în domeniul educației pentru sănătate, privind cariera și problemele tinerilor, consultanță pentru înființarea de ONG-uri sau organizații de tineret dar și pentru programe europene/ guvernamentale adresate tinerilor, informații despre structurile asociative naționale, ateliere de creație artistică și populară, activități teatrale)		x									Idee, este necesar realizarea centrului de tineret pentru desfasurarea de activitati de consiliere in domeniul educatiei pentru sanatate, privind cariera si problemelor tinerilor
116	Elaborarea și realizarea unui program de manifestări culturale sezoniere		x									Idee, este necesar realizarea unui program de manifestari culturale sezoniere
	<u>TINERET</u>											

117	Înființarea unui Centru Comunitar de Comunicare, Educație și Resurse pentru Tineri;		x									Idee, este necesar infiintarea unui centru comunitar de comunicare, educatie si resurse pentru tineri
117.1	Întinerirea populației prin atragerea tinerilor către zona rurala		x									Consilierea tinerilor în scopul atragerii de fonduri nerambursabile pentru înființare de microferme sau de începere a unei afaceri nonagricole
118	Promovarea voluntariatului în rândul tinerilor din localitatea în vederea susținerii unor servicii sociale destinate altor categorii de beneficiari (persoane vârstnice, persoane cu dizabilități)		x									Idee, se organizeaza actiuni de promovare a actiunilor de voluntariat in randul tinerilor si este necesar si pe viitor
119	Dezvoltarea de servicii prin care să se sprijine integrarea socială a tinerilor, de exemplu ateliere protejate, birouri de consiliere etc în parteneriat cu furnizori de servicii acreditați					x						Proiectul de dezvoltare a serviciilor pentru integrarea sociala a tinerilor este in curs de implementare finantat de POCU

120	Promovarea derularii de activități culturale pentru tineri: înființarea de echipe de dansuri populare, dansuri moderne, înființarea de publicații locale (inclusiv publicații electronice)					x					Se organizeaza periodic activitati de promovare a activitatilor culturale. Mentionam ca in comuna Gura Ocniței s-a infiintat ansamblu de dansuri populare Comorile Satului
121	Crearea unei legături între comunitatea locală și AJOFM, Primărieși Inspectoratul Școlar Județean în vederea analizării situațieiși elaborării unor strategii comune și eficiente în domeniul tinerilor și formării profesionale					x					Există o bună legatură între comunitatea locala si ajofm
122	Acordarea de facilități tinerilor care înființează o afacere în localitate și creează locuri de muncă		x								Idee, se acorda facilitati tinerilor care infiinteaza o afacere in localitate
123	Organizarea la nivel local a unor competiții sportive					x					Competitiile sportive sunt organizate la nivelul clubului

	unei locuințe în condițiile pieței											
127	Construirea de locuințe de serviciu pentru păstrarea tinerilor specialiști în localitate		x									Idee, este necesar construirea de locuințelor sociale
	<u>SANATATE</u>											
128	Reabilitarea și dotarea corespunzătoare a dispensarului uman (a se specifica locația)		x									Idee, Este necesar construirea si dotarea unui dispensar nou si infiintarea unui centru de permanenta medicala in sat Gura Ocniei
129	Asigurarea unei dotări tehnice corespunzătoare și implementarea sistemelor informatizate în cabinete		x									Idee, este necesara asigurarea si implementarea sistemelor informatizate in cabinete
130	Înființarea unui serviciu de tip SMURD și dotarea		x									Idee, este necesar infiintarea si dotarea unui serviciu de tip

	cu personal sanitar de etnie rroma											populatia rroma
	-creșterea calității serviciilor medicale		x									Identificarea programelor și stimularea initiative medicilor comunei în vederea atragerii de fonduri pentru dotarea cabinetelor medicale
135	Implementarea unui sistem de asistare/monitorizare la domiciliu prin buton de panică pentru persoanele ce suferă de afecțiuni medicale grave, în parteneriat cu un furnizor de servicii de îngrijire la domiciliu		x									Idee, este necesar implementarea unui sistem de asistare/monitorizare la domiciliu prin buton de panica
136	Realizarea de campanii de informare-educare– comunicare pe probleme de sănătate publică (de ex. educație pentru sănătate în școliși liceu în parteneriat cu Direcția de Sănătate Publică și Inspectoratul școlar Județean		x									Idee, se realizeaza periodic de campanii de informare-educare-comunicare pe probleme de sanatate publica

137	Realizarea de campanii în școli împotriva fumatului, consumului de droguri, bolilor transmisibile, de planificare familială, de sănătate mintală, pentru un stil de viața sănătos, în parteneriat cu Centrul de Consiliere și Prevenire Antidrog , Direcția de Sănătate Publică și Inspectoratul școlar Județean						x						Se organizează periodic campanii în școli împotriva fumatului, consumului de droguri, bolilor transmisibile, de planificare familială, pentru un stil de viața sanatos
137.1	Derularea unor programe de educație sexuală cu elevii din clasele 5-8;						x						Este nevoie
137.2	Implicarea medicilor din comună în activități de educație a elevilor în domeniul profilaxiei unor boli specifice						x						Este nevoie
137.3	Implicarea medicilor stomatologi din comună în activități de educație a copiilor preșcolari și școlari în domeniul profilaxiei						x						Este nevoie

	stomatologice											
138	Inițierea unui parteneriat cu sectorul ONG care să asigure organizarea unor rețele și grupuri de acțiune pentru promovarea unui stil de viață sănătos (alimentație sănătoasă, activitate fizică)		x									Idee, este necesar inițierea unui parteneriat cu sectorul ONG care să asigure organizarea unor rețele și grupuri de acțiune pentru promovarea unui stil de viață sănătos
139	Organizarea unor evenimente publice pentru promovarea sănătății populației, în parteneriat cu Direcția de Sănătate Publică					x						Se organizează periodic evenimente publice pentru promovarea sănătății populației în parteneriat cu Direcția de Sănătate Publică
140	Asigurarea sprijinului pentru medicii de familie în acordarea unor stimulente pentru comunitatea rromă în scopul prezentării acestora la campaniile de vaccinare					x						Se asigură sprijin medicilor de familie în acordarea de stimulente pentru comunitatea rromă
141	Asigurarea sprijinului pentru medicii de familie în acordarea unor stimulente pentru gravide, în scopul prezentării acestora la					x						Se asigură prin departamentul de asistență socială sprijin medicilor de familie în acordarea de stimulente pentru

145	Dotarea unităților prestatoare de servicii sociale cu echipament special (medical, social, terapie reparatorie)		x									Idee, este necesar dotarea unitatilor prestatoare de servicii sociale cu echipament special
146	Încheierea de parteneriate public private cu ONG-uri acreditate în domeniile:		x									Idee, este necesar incheierea de parteneriate publice private cu ONG-uri
	Servicii specializate pentru persoane vârstnice aflate în nevoie;		x									Idee, este necesar infiintarea serviciilor specializate pentru persoane varstnice
	Servicii specializate pentru persoane cu handicap;		x									Idee, este necesar infiintarea serviciilor specializate pentru persoane cu handicap
	Calificării și formării profesionale a adultului;		x									Idee, este necesar organizarea de cursuri de calificare si formare profesionala a adultului

150	Asigurarea de suport pentru angajatorii locali care organizează cursuri de calificare/ recalificare profesională pentru persoanele neocupate, în parteneriat cu Agenția Județeană de Ocupare a Forței de Muncă						x					Se asigura suport pentru angajatorii locali care organizeaza cursuri de calificare/recalificare profesionala pentru persoanele neocupate
151	Asigurarea spațiului necesar înființării unui centru pentru sprijinirea șomerilor pentru a (re)intra pe piața forței de muncă prin scheme speciale de consiliere, tutoriat, mediere și plasare în muncă, pus la dispoziția prestatorilor de servicii în domeniu, în cadrul unui parteneriat						x					Se asigura spatiul necesar infiintarii unui centru pentru sprijinirea somerilor pentru a (re)intra pe piata fortei de munca
152	Asigurarea spațiului necesar pentru organizarea de cursuri de antreprenoriat pentru angajatorii locali și persoanele neocupate în vederea dezvoltării de noi activități economice în localitate, pus la dispoziția furnizorilor de servicii de						x					Se asigura spatiul necesar pentru organizarea de cursuri de antreprenoriat pentru angajatorii locali si persoanele neocupate

	instruire în cadrul unui parteneriat											
153	Crearea unor servicii sociale de tip alternativ pentru persoanele cu handicap (centre de zi, cluburi, ateliere protejate, etc.), în parteneriat cu un furnizor de servicii acreditat		x									Idee, este necesar crearea unor servicii sociale de tip alternativ pentru persoanele cu handicap
154	Crearea unui centru specializat pentru asistență și consilierea copiilor aflați în dificultate, familii monoparentale, victime ale violenței domestice, în parteneriat cu un furnizor de servicii acreditat		x									Idee, este necesar crearea unui centru specializat pentru asistenta și consilierea copiilor aflați în dificultate, familii monoparentale, victime ale violenței domestice
	<u>ADMINISTRAȚIA PUBLICĂ</u>											
155	Lucrări de reabilitare și mansardare a sediului primăriei											Nu este cazul

156	Dotari ale administratiei locale (calculatoare, copiatoare, scanere, birouri etc.)		x										Idee, este necesar dotarea administratiei locale
157	Achiziția și utilizarea unui sistem de back-up, salvări de siguranță și utilizarea unor surse de alimentare de rezervă					x							Exista un sistem de back-up pentru salvari de siguranta
158	Achiziționarea de aplicații informatice integrate pentru toate serviciile din cadrul administrației locale în vederea eficientizării procesului de furnizare a serviciilor către populație		x										Idee, este necesar achiziționarea de aplicații informatice integrate pentru toate serviciile din cadrul administratiei locale
159	Crearea unei identități vizuale a Primăriei prin standardizarea elementelor de identitate vizuală – formulare tip, materiale informative, adrese, răspunsuri					x							Exista creata identitatea vizuala a Primariei prin standardizarea vizuala

160	Extinderea procedurilor de informare publică – utilizarea de noi metode pentru informarea populației asupra activității administrației publice (ex: înființarea de puncte de informare de tip infochiosc, amplasarea de panouri exterioare cu afisaj electronic, amplasarea pe panouri informative în stațiile de autobuz	x																	Idee, este necesar extinderea procedurilor de informare publica si de utilizarea a unor noi metode pentru informarea populatiei asupra activitatii administratiei publice
161	Stimularea participării cetățenilor și a ONG-urilor la procesul decizional prin acțiuni de consultare publică, inițierea de proiecte în parteneriat pentru elaborarea de statistici și documente oficiale pentru localitate	x																	Idee, este necesar stimularea participarii cetatenilor si a ONG-urilor la procesul decizional prin actiuni de consultare publica
162	Creșterea eficienței în administrația locală prin facilitarea, urmărirea și documentarea proceselor de lucru utilizând programe informatice de management	x																	Idee, este necesar cresterea eficientei in administratia locala prin facilitarea, urmarirea si documentarea proceselor de lucru

	al documentelor											
163	Creșterea nivelului de pregătire profesională a salariaților din administrația locală prin realizarea unui program anual de pregătire profesională și participarea la cursuri de formare profesională continuă					x						Se organizeaza anual programe de pregatire profesionala pentru salariatii din administratia locala
164	Constituirea în cadrul primariei a unei Unități de Implementare a Proiectelor și instruirea membrilor săi pentru atragerea și implementarea de proiecte finanțate din fonduri de la Uniunea Europeană					x						In cadrul primariei este constituita unitatea de implementare a proiectelor
165	Realizarea de parteneriate și activități de înfrățire cu localități din țarăși din străinătate în vederea promovării de proiecte		x									Idee, este necesar realizarea de parteneriate si activitati de infratire cu localitati din tara si din strainatate

Măsuri prioritare în perioada 2020 – 2030 , în concordanță cu noile politici la nivel european :

Masura 1.1 . Modernizarea și extinderea infrastructurii rutiere

- Proiecte:**
- Reabilitarea și extinderea drumurilor comunale și sătești;
 - Reabilitarea și extinderea drumurilor de exploatare;
 - Reabilitarea trotuarelor existente și amenajarea de trotuare și alei acolo unde nu există;
 - Reabilitarea podurilor și podețelor (daca este cazul);
 - Crearea/Reabilitarea și extinderea rețelei de canalizare pluvială;
 - Modernizarea și extinderea sistemelor de protecție și siguranță rutieră;
 - Îmbunătățirea sistemelor de marcaje rutiere

Obiective:

- Cresterea lungimii drumurilor comunale modernizate;
- Cresterea sigurantei nationale;

Ținte cheie:

- Asfaltarea sau pietruirea tuturor drumurilor din comuna, inclusiv a drumurilor de exploatare agricola;

Durata : 2020 -2030

Valoare estimată : 6 000 000 €

Responsabilități:

- Consiliul Local Gura Ocniței;
- Consiliul Județean Dâmbovița;
- Poliția Rutieră;
- CNADNR (Compania Națională de Autostrăzi și Drumuri Naționale din România).

Posibile surse de finanțare :

- Programul Național de Dezvoltare Rurală 2020 – 2030;
- Programul Operațional Infrastructură Mare 2020 – 2030;
- Bugetul local al comunei Gura Ocniței (co-finanțare)
- Fonduri Europene (UE).

Masura 1.2. Modernizarea și extinderea infrastructurii rețelei de canalizare

- Proiecte:**
- Extinderea rețelei curente de canalizare la nivelul localității;
 - Inițierea stației de epurare – Gura Ocniței;
 - Asigurarea întreținerii permanente a stației de epurare;
 - Dezvoltarea de parteneriate în vederea atingerii obiectului investițional;

Obiective:

- Creșterea lungimii rețelei locale de distribuție;
- Creșterea calității vieții;

Ținte cheie:

- Extinderea rețelei de canalizare la nivelul întregii comune;

Durata : 2020 -2030

Valoare estimată : 2,5 – 3 000 000 €

Responsabilități:

- Consiliul Local Gura Ocniței;
- Consiliul Județean Dâmbovița;
- CNADNR (Compania Națională de Autostrăzi și Drumuri Naționale din România).

Posibile surse de finanțare :

- Programul Național de Dezvoltare Rurală 2020 – 2030;
- Programul Operațional Infrastructură Mare 2020 – 2030
- Bugetul local al comunei Gura Ocniței (co-finanțare).
- Fonduri Europene (UE)

Masura 2.1. Sprijinirea activităților culturale și dotarea corespunzătoare a instituțiilor locale

- Proiecte:**
- Organizarea de evenimente culturale cu participarea publicului larg;
 - Modernizarea, sistematizarea și dotarea caminelor culturale din comuna Gura Ocniței;
 - Dotarea gradinitelor din comuna și a salii de sport, din cadrul școlii gimnaziale Gura Ocniței;

Obiective:

- Conservarea patrimoniului local;
- Creșterea notorietății comunei Gura Ocniței la nivel regional.

Ținte cheie:

- Creșterea cu minim 15% a numărului de evenimente culturale sportive, anuale, organizate la nivel local;

Durata : 2020 -2027

Valoare estimată : 80 000 €

Responsabilități:

- Consiliul Local Gura Ocniței;
- Consiliul Județean Dâmbovița;
- Institutii culturale;
- Ministerul Culturii;

Posibile surse de finanțare :

- Programul Național de Dezvoltare Rurală 2021 – 2030;
- Programul Operațional Regional 2021 – 2030;
- Ministerul Tineretului și Sportului (MTS)
- Fonduri Europene (UE)

Alte măsuri / proiecte propuse de Consiliul Local Gura Ocniței în perioada 2021 -2027

Proiecte:

- Extinderea rețelei de gazificare a comunei Gura Ocniței;
- Modernizare extindere și dotare Gradiniță cu program normal, Gura Ocniței și transformare în gradiniță cu program normal prelungit Gura Ocniței, Dâmbovița;
- Măsuri integrate pentru dezvoltarea Comunei Gura Ocniței;
- Îmbunătățirea infrastructurii educationale. „Reabilitare, modernizare, extindere și echipare Școala Gimnazială din Sat Gura Ocniței, Județul Dâmbovița;
- Extindere rețea de canalizare în Comuna Gura Ocniței”
- Reabilitarea trotuarelor existente și amenajarea de trotuare și alei pietonale acolo unde nu există;
- Centre de agrement pentru copii (amenajarea și dotarea unor centre de joacă și recreere pentru copii la nivelul comunei Gura Ocniței);
- Lucrări de regularizare, consolidare, decolmatare a albiei paraurilor și consolidarea malurilor acestora;
- Construirea unui complex turistic și de agrement în comuna Gura Ocniței;
- Realizare dispensar veterinar în comuna Gura Ocniței.
- Modernizarea drumurilor de exploatare agricolă.

Obiective:

- Dezvoltarea în ansamblu a calității
vieții locuitorilor comunei;

Ținte cheie:

- Dezvoltarea generală a infrastructurii din comună, în perioada
2021-2030

Durata : 2021 -2027

Valoare estimată : 7 500 000 €

Implementare și monitorizare

Implementarea Strategiei de dezvoltare locală a comunei Gura Ocniței are în vedere atingerea principalelor obiective stabilite în etapa de elaborare, prin intermediul unui proces complex de transformare a resurselor materiale, financiare sau umane disponibile în rezultate calitative și cantitative.

Monitorizarea implementării Strategiei de dezvoltare a comunei Gura Ocniței are drept scop atât aprecierea gradului de realizare al activităților propuse de document, și este un proces continuu de colectare a informațiilor relevante despre modul de implementare a strategiei.

Demersul de implementare a direcțiilor de dezvoltare propuse și derularea acțiunilor propriu-zise destinate realizării acestora, este lansat în momentul adoptării Strategiei de dezvoltare locală de către Consiliul Local. Ulterior acestei etape, autoritățile publice locale vor coordona elaborarea planurilor de acțiuni trimestriale și anuale privind realizarea strategiei, în conformitate cu planul strategic de acțiuni.

Acest proces fructifică eforturile colaborative ale administrației publice locale, societății civile, agenților economici, actorilor externi, în realizarea tuturor acțiunilor.

În continuare se va realiza o prioritizare a proiectelor, și anume selectarea celor de interes major. Pentru fiecare proiect se vor descrie activitățile necesare, responsabilii și perioada de desfășurare, ulterior fiind identificate și asigurate sursele de finanțare a proiectelor propuse spre implementare.

Având în vedere că autoritățile publice locale ale comunei Gura Ocniței nu dețin suficiente resurse financiare pentru a susține finanțarea tuturor proiectelor propuse, va fi necesară o mobilizare în vederea atragerii de resurse suplimentare, precum accesarea unor finanțări nerambursabile, care să asigure resursele materiale necesare implementării strategiei.

De asemenea, în vederea implementării Strategiei de dezvoltare locală a comunei Gura Ocniței se impune stabilirea unei structuri organizatorice apte să coordoneze implementarea planului strategic, să colaboreze și să negocieze cu ceilalți actori implicați. De aceea, constituirea unei astfel de echipe constituie o prioritate în cadrul procesului de implementare.

Aceasta trebuie să contribuie la:

- efectuarea de rapoarte cu privire la stadiul în care se află procesul de implementare față de obiectivele stabilite în cadrul strategiei;
- revizuirea și adaptarea planurilor de acțiune strategică;
- reformularea obiectivelor (dacă se impune);
- revizuirea termenelor de implementare în funcție de ajustările sau evenimentele neprevăzute apărute pe parcurs;
- comunicarea permanentă a evoluției procesului de implementare autorităților publice locale și părților interesate.

Pe de altă parte, finalizarea procesului strategic de dezvoltare al comunei Gura Ocniței implică necesitatea unui proces coerent de monitorizare a implementării proiectelor propuse, activitate ce trebuie să constituie un efort permanent de-a lungul implementării strategiei.

Fără îndoială, în urma activităților de monitorizare vor fi identificate probleme sau necesități de redresare sau adaptare în anumite privințe a direcțiilor strategice, care trebuie semnalate de către factorii de decizie competenți în monitorizarea întregului proces.

Raportarea implementării strategiei se va efectua prin elaborarea și prezentarea de către responsabilii de implementare a rapoartelor de monitorizare. Acestea vor fi prezentate Consiliului Local și Primarului comunei.

Nu în ultimul rând, se va stabili pentru fiecare direcție planificată anumiți indicatori de implementare care vor fi monitorizați.

În baza informațiilor furnizate de aceștia, responsabilii de implementare vor putea stabili nivelul de implementare a acțiunilor și gradul de realizare/atingere a obiectivelor fixate. Acești indicatori pot fi de natură economică, politică sau socială și se pot enunța sub această formă:

- cifra de afaceri totală;
- densitatea IMM-urilor;
- creșterea/descreșterea locurilor de muncă;
- rata șomajului;
- ritmul de creștere/descreștere a numărului mediu de salariați;
- sporirea/reducerea producției agricole;
- sporirea/reducerea producției silvice;
- gradul de conectare la rețeaua de alimentare cu apă și canalizare menajeră;
- gradul de acces la rețeaua de alimentare cu apă și canalizare menajeră;
- lungimea drumurilor asfaltate, a pistelor de bicicliști și a trotuarelor;
- lungimea și gradul de conectare la rețeaua de distribuție a gazului metan;
- gradul de modernizare/echipare a unităților de învățământ;
- numărul echipamentelor IT din cadrul unităților de învățământ;
- numărul unităților de învățământ reabilitate/modernizate;
- rata de abandon școlar;
- numărul unităților medicale;
- numărul cadrelor medicale raportat la populația comunei;

- creșterea/descreșterea numărului beneficiarilor de ajutor social;
- gradul de colectare selectivă a deșeurilor;
- calitatea factorilor de mediu;
- numărul centrelor de agrement și a spațiilor de recreere

Pentru realizarea acestui proiect de importanță strategică, ce va constitui baza următorului exercițiu financiar, 2021-2027, la nivel local, regional cât și european, și-au adus aportul:

- ✓ Primarul comunei Gura Ocniței, dl. Sorin-Vasile Ioniță;
- ✓ Echipa primarului, care include aparatul administrativ și consilierii locali;
- ✓ Cetățenii comunei, care și-au manifestat interesul pentru stabilirea proiectelor prioritare la nivel local;

Specialiștii Atent Consult București, care au elaborat prezentul document programatic.

Instrumente Structurale