

S.C. ATENT CONSULT S.R.L.

Bucuresti, Bd. Tineretului, Nr. 35 ,Bl. 39 , Sc. B, Apt. 69 , tel / fax: 0720741416

S. C. ATENT CONSULT S.R.L. BUCUREȘTI

Contact : Telefon – 0720741416

WEB : www.atentconsult.ro

E-mail: contact@atentconsult.ro

Strategii-Consultanță-Proiectare

Strategia de Dezvoltare Locală 2021-2030 , Comuna Runcu – Județul Dâmbovița

Cuvântul Primarului - Dl. Gheorghe Brebeanu:

Strategia de dezvoltare economico-socială a comunei Runcu, își propune să valorifice potențialul, oportunitățile și disponibilitățile reale pentru dezvoltare, inclusiv crearea unui mediu de afaceri stimulat și competitiv, menit a atrage investiții private importante atât din țară cât și din străinătate.

Strategia de dezvoltare locală, este în egală măsură instrumentul de bază în ceea ce privește dezvoltarea infrastructurii, dezvoltarea economică și umană în perioada 2021 -2030.

Strategia de dezvoltare locală este un document care structurează liniile directoare strategice pe o perioadă de 10 ani, ale comunei Runcu, potrivit problemelor identificate, a potențialului local activ și pasiv, cât și a oportunităților de dezvoltare în viitorul apropiat, fiind totodată rodul colaborării cu actorii locali.



STRATEGIA DE DEZVOLTARE LOCALĂ 2021 - 2030



Comuna Runcu Județul Dâmbovița

Atent Consult

2021-2030

CUPRINS

1.Introducere	- Pg 6	12. Educație si cultura	- Pg 70
2.Cadrul elaborării strategiei de dezvoltare locală	- Pg 10	13. Turism	- Pg 83
3.Metodologia de elaborare	- Pg 15	14. Sport și agrement	- Pg 92
4. Situație curentă	- Pg 17	15. Sănătate	-Pg 96
5.Considerații istorico-geografice	- Pg 26	16. Mediu	- Pg 98
6.Characterizare fizico-geografice	- Pg 33	17. Analiza Swot	- Pg 106
7.Floră, faună, soluri	- Pg 40	18. Viziune	- Pg124
8.Resurse primare și secundare	- Pg 46	19. Misiune	- Pg125
9.Demografie	- Pg 49	20. Obiectiv general	- Pg 126
10.Marimea demografică	- Pg 62	21. Portofoliul de proiecte	- Pg134
11. Atractivitatea economică	- Pg 63	22. Implementare și monitorizare	- Pg174

Primăria Comunei Runcu, Județul Dâmbovița



Adresa: Strada Principală, nr 17, comuna Runcu, județul Dâmbovița, Cod poștal: 137400 România;

Telefon: 0245/234.003, Fax: 0245/234.003 Web: primaria-runcu-db.ro; E-mail: primaria.runcu@yahoo.com

Introducere

Context

Elaborarea Strategiei de dezvoltare a comunei Runcu are loc în contextul pregătirii unei noi perioade de programare a fondurilor europene alocate României pentru perioada 2021 – 2030. Această alocare financiară generează elaborarea sau actualizarea strategiilor de dezvoltare atât la nivel local, județean, regional cât și național, cu scopul principal al atragerii finanțarilor europene.

Necesitatea armonizării planurilor de dezvoltare în cadrul comunei Runcu cu cele ale comunelor limitrofe și ale județului Dâmbovița, a dezvoltării integrate și a cooperării în scopul realizării de investiții este esențială, iar strategia de dezvoltare locală reprezintă un pas important în acest sens.

Din punct de vedere conceptual, strategia este bazată pe situația socio-economică, nevoile și potențialul de dezvoltare al comunei Runcu cu luarea în considerare a priorităților europene, naționale, regionale pentru perioada de dezvoltare post 2020.

La nivel european, documentul programatic **Europa 2020**, definește poziția UE stabilită a fi atinsă la nivelul anului 2027, bazată pe trei priorități de dezvoltare interdependente, respectiv creștere inteligentă, creștere durabilă și creștere favorabilă incluziunii. În concordanță cu prioritățile europene, dezvoltarea unei economii durabile, eficientă din punct de vedere al resurselor și cu o rată ridicată a ocupării forței de muncă reprezintă puncte centrale ale Strategiei de dezvoltare a comunei Runcu, pentru perioada 2021-2030.

La nivel național, ca orientare generală, Strategia pentru dezvoltarea durabilă a României orizonturi 2013-2020-2030 vizează drept obiectiv strategic pentru orizontul de timp 2027 – „Atingerea nivelului mediu actual al țărilor Uniunii Europene la principalii indicatori ai dezvoltării durabile.”. La nivelul programării strategice a comunei Runcu pentru perioada 2021-2030, promovarea unor practici de consum și producție sustenabile, a unei dezvoltări în acord

cu resursele existente constituie repere în abordarea planurilor de măsuri și a portofoliului de proiecte propus pentru perioada următoare de timp.

În vederea eficientizării procesului de absorbție a fondurilor post aderare, România a transmis Uniunii Europene, **Acordul de parteneriat** pentru intervalul de timp 2014-2020, respectiv 2021-2027, document aflat în dezbaterea Comisiei Europene. Conținutul Acordului de parteneriat abordează în mod detaliat principalele provocări pe care țara noastră urmează să le transpună în proiecte viabile, cu stabilirea principalelor obiective și priorități, modalitatea de utilizare a fondurilor nerambursabile acordate precum rolul diverselor instituții publice în gestionarea resurselor atrase.

În vederea asigurării unui flux ridicat de fonduri europene în comuna Runcu, strategia de dezvoltare cuprinde propuneri de proiecte în acord cu nevoile identificate la nivelul administrației locale, cu implicarea directă a opiniei publice și a stakeholderilor interesați de procesul de definire strategică a comunei Runcu, în următorii 10 ani.

La nivel regional, **Planul de Dezvoltare Regională Sud Muntenia 2020 – 2030, reprezintă instrumentul prin care regiunea își promovează prioritățile și interesele în domeniul economic și social și propune trei noi domenii prioritare respectiv dezvoltarea urbană durabilă, protecția mediului și eficiența energetică și susținerea sănătății și a incluziunii sociale.** Strategia de dezvoltare a comunei Runcu, contribuie la atingerea acestui obiectiv prin definirea unor obiective strategice care pot fi în mod real îndeplinite în orizontul de timp 2020 – 2030.

Strategia Uniunii Europene a stabilit – de asemenea – proceduri precise de **implementare, monitorizare și urmarire**, cu obligatii de raportare la fiecare doi ani din partea Comisiei Europene și din partea statelor membre.

România – aderata la 01.01.2007 – a realizat STRATEGIA NATIONALA PENTRU DEZVOLTARE DURABILA A ROMANIEI – ORIZONTURI **2013 - 2020 - 2030** in anul 2008 și a raportat asupra implementarii in luna iunie 2011. Agentia de dezvoltare regionala Sud Muntenia, din care face parte judetul Dâmbovița și implicit și comuna Runcu, a elaborat PLANUL DE DEZVOLTARE REGIONALA 2014 -2020 cat și 2021-2027.

Consiliul Judetean Dambovița a realizat in anul 2010, Strategia de Dezvoltare Durabila a Judetului Dâmbovita 2012 – 2020 – O STRATEGIE PENTRU PROSPERITATE .

Potrivit prevederilor Legii nr. 350 din 06.07.2001 privind amenajarea teritoriului și urbanismul, cu modificarile și completările ulterioare, teritoriul României este parte a avutiei nationale de care beneficiaza toti cetatenii tarii, inclusiv prin gestionarea proceselor de dezvoltare prin activitatile de amenajare a teritoriului, urbanism și de dezvoltare durabila ale autoritatilor publice centrale și locale.

Autoritatile administratiei publice – gestionarul și garantul acestei avutii – trebuie sa asigure dezvoltarea echilibrata, coerenta și durabila a teritoriului national.

Autoritatile administratiei publice locale au obligatia de a-si armoniza deciziile de utilizare a teritoriului in temeiul principiului descentralizarii, autonomiei locale și deconcentrarii serviciilor publice.

Aceasta Lege statuteaza prin art. 1 alin (5) ca gestionarea spatiala a teritoriului urmareste sa asigure indivizilor și colectivitatilor dreptul de folosire echitabila și responsabilitatea pentru o utilizare eficienta a teritoriului, conditii de locuire adecvate, conditii de munca, de servicii și de transport ce raspund diversitatii nevoilor și resurselor populatiei, reducerea consumurilor de energie, asigurarea protectiei protectiei peisajelor naturale și construite, conservarea biodiversitatii și crearea de continuitati ecologice, securitatea și salubritatea publica, rationalizarea cererii de deplasari, calitatea estetica și arhitecturala, protejarea identitatii arhitecturale și culturale a localitatilor urbane și rurale.

Gestionarea spațială a teritoriului țării – deci și a fiecărei localități urbane și rurale în parte, indiferent de rang, importanță și mărime – constituie o activitate **obligatorie, continuă și de perspectivă**, desfășurată în interesul colectivităților care le folosesc în concordanță cu valorile și aspirațiile societății și cu cerințele integrării în spațiul european.

Această gestionare spațială trebuie să se realizeze prin intermediul amenajării teritoriului și al urbanismului – ansamblul de activități complexe, de interes general, care contribuie la dezvoltarea spațială echilibrată, la protecția patrimoniului natural și construit, la îmbunătățirea condițiilor de viață în localitățile urbane și rurale, precum și la asigurarea coeziunii teritoriale la nivel regional, național și european.

Activitatea de amenajare a teritoriului trebuie să fie:

- **globală** – urmărește coordonarea diferitelor politici sectoriale într-un ansamblu încheiat;
- **funcțională** - trebuie să țină seama de cadrul natural și construit bazat pe valori de cultură și interese comune;
- **prospectivă** – trebuie să analizeze tendințele de dezvoltare pe termen lung a fenomenelor și intervențiilor economice, ecologice, sociale și culturale și să țină seama de acestea în aplicare;
- **democratică** – trebuie să asigure participarea populației și a reprezentanților ei politici la adoptarea deciziilor.

Activitatea de urbanism cuprinde toate localitățile țării, organizate în rețea, pe baza ierarhizării și distribuției echilibrate a acestora în teritoriu.

Cadrul elaborării strategiei de dezvoltare locală

Până în prezent, în România s-au elaborat Planuri de Dezvoltare Regională, pentru perioadele 2000-2004, 2004-2006 , 2007-2013 si 2014-2020. Experiența procesului de planificare s-a îmbogățit la nivelul regiunilor din România, fiind puse în practică o varietate de mecanisme de parteneriat. În comparație cu generația anterioară de planuri de dezvoltare regională, abordarea de formulare a noilor planuri presupune o adaptare către o nouă generație de politici integrate de dezvoltare. Acestea vor fundamenta atât structurarea programelor operaționale cu fonduri europene cât și programele cu finanțare națională de la nivel central și local. Această nouă abordare presupune nu doar o reformulare a obiectivelor și instrumentelor, ci și a structurii și cadrului de implementare a planurilor de dezvoltare regionale prin coordonarea acțiunilor politicilor sectoriale de dezvoltare.

Pentru viitoarea perioadă de programare, 2020-2030 Strategia de dezvoltare locală a Comunei Runcu, s-a realizat pornind de la următoarele documente programatice:

- Strategia Europa 2020
- Strategia Uniunii Europene pentru regiunea Dunării
- Al 5-lea Raport privind coeziunea economică, socială și teritorială
- Programul național de reformă PNR 2019 – 2027
- Planul de Dezvoltare Regională Sud Muntenia 2021 – 2027

Noua perioadă de programare reprezintă o oportunitate pentru consolidarea experienței acumulate de țara noastră în perioada de post aderare la Uniunea Europeană în domeniul utilizării resurselor financiare nerambursabile. Alocarea fondurilor europene pentru România în intervalul de timp 2021-2027 impun pregătirea de documente

strategice adecvate fiecărei administrații publice pentru a putea exista o imagine de ansamblu asupra priorităților investiționale și a direcțiilor de absorbție a fondurilor nerambursabile.

Strategia de dezvoltare a comunei Runcu, reprezintă un instrument de lucru, coordonare și susținere a măsurilor și acțiunilor noi sau revizuite care vor avea un impact asupra comunității locale și vor contribui la dezvoltarea economico-socială locală.

Dinamica dezvoltării impune o actualizare periodică a direcțiilor de dezvoltare, a documentelor de planificare existente și alinierea acestora la abordările strategice la nivele superioare de conducere și organizarea.

Planul de dezvoltare regională 2021- 2027, subiect intens dezbătut in Regiunea de Dezvoltare Sud-Muntenia

Prima întrunire a Grupului de Parteneriat Local pentru elaborarea Planului de Dezvoltare Regională 2021-2027, organizată în județul Prahova de către reprezentanții ADR Sud Muntenia, a avut loc in noiembrie 2019, la Ploiești.

In cadrul acestei intruniri, a fost prezentat reprezentanților autorităților publice locale din judetele regiunii modificările noului cadru pentru politica de coeziune a Uniunii Europene: mai puține obiective de politică și, implicit, mai puține axe de finanțare pe domenii de acțiune.

Conform informatiilor făcute publice, obiectivele de politică strategica vor scădea de la 11, la numai 5:

OP 1 – O Europă mai inteligentă (care cuprinde domeniile * cercetare și inovare, * servicii publice digitale, * digitalizare și bandă mai largă și * întreprinderi mici și mijlocii), suma alocată României fiind de circa 6 miliarde de euro;

OP 2 – O Europă mai ecologică, cu emisii scăzute de carbon (* energie, * schimbări climatice, * apă și ape uzate, * gestionarea deșeurilor, * biodiversitate și * mobilitate multimodală în mediul urban), suma alocată României fiind de circa 5,1 miliarde de euro;

OP 3 – O Europă mai conectată (*transport și * digitalizare și bandă largă);

OP 4 – O Europă mai socială (* politicile pieței muncii, * educație, * incluziune, sărăcie și * sănătate), ultimele având o alocare financiară pentru România de circa 5 miliarde de euro;

OP 5 – O Europă mai aproape de cetățeni (dezvoltarea teritorială/urbană), cu o valoare a alocării pentru România de circa un miliard de euro.

Una dintre noutățile importante din viitoarea perioadă de programare este posibilitatea ca fiecare regiune a țării, inclusiv Regiunea Sud Muntenia, din care face parte și județul Dâmbovița, să propună propriile direcții generale pentru care să se solicite finanțare europeană. Astfel, la începutul anului 2019 și în prima parte a anului 2020, au avut loc întâlniri ale autorităților responsabile pentru stabilirea obiectivelor de investiții și de servicii destinate comunităților regionale și județene.

Cele 5 obiective strategice majore identificate la nivel european în ceea ce privește următoarea perioadă programatică, 2021- 2027, va implica un buget de peste 27 de miliarde de euro, cu 8% mai mare față de actuala perioadă, 2014 – 2020 .

În 20 februarie 2020, Ministerul Agriculturii și Dezvoltării Rurale a făcut precizări cu privire atât la bugetul alocat agriculturii românești în perioada 2021 – 2027, cât și în ce direcții vor fi proiectate aceste sume. Astfel, nu mai puțin de 13 miliarde de euro vor putea fi accesate pe diferite programe destinate agro-zootehniei României.

Rolul și importanța prezentei strategii

Rolul unei strategii de asemenea importanta care, consideram ca trebuie sa fie CLARA, CONCISA si pe INTELESUL TUTUROR, dar mai ales, trebuie sa fie verificata periodic (semestrial sau anual) pentru a se putea interveni operativ pentru infaptuirea partiala sau integrala a obiectivelor propuse.

Intreaga comunitate a comunei Runcu, trebuie sa cunoasca prevederile strategiei, sa le inteleaga si sa lupte pentru aplicarea documentelor tehnice care vor rezulta in urma aplicarii acestei strategii.

Strategia trebuie sa porneasca de la situatia existenta, cuprinzand si realizările comunei Runcu, pentru identificarea directiilor si resurselor necesare dezvoltarii sociale si economice a localitatii.

Alesii locali, functionarii din aparatul administrativ al comunei Runcu si mai ales cetatenii, vor intelege care este locul si rolul lor in cadrul strategiei, care este locul pe care comuna Runcu il are si care ar putea sa-l aiba in contextul dezvoltarii generale, nationale cu mentinerea si valorificarea specificului local.

In strategie se va sintetiza foarte bine faptul ca alesii locali (primarul si consilierii), in timpul mandatului lor pun accentul in principal pe doua paliere:

- ✚ Asigurarea managementului administrativ – respectiv functionarea serviciilor publice si aplicarea masurilor adoptate la nivel national sau judetean in domeniile care vizeaza administratia publica locala, si
- ✚ Initierea unor proiecte de dezvoltare, astfel incat sa se indeplineasca programul politic electoral pe baza caruia au fost alesi la nivel local.
- ✚ Adoptarea de catre comunitatea Runcu a prezentei strategii, 2021 -2030, va contribui la realizarea unor documentatii tehnice, la un standard superior fata de cel aprobat anterior, mai exact in 2014.

Scopul strategiei de dezvoltare

Strategia de dezvoltare a comunei Runcu, are drept scop atingerea unei dezvoltări locale durabile care să angreneze creșterea nivelului de trai al populației. În vederea îndeplinirii acestei ținte strategice este necesar a fi încadrate direcțiile de acțiune stabilite în concordanță cu nevoile comunității într-un document programatic, bază pentru planificarea resurselor în atingerea obiectivelor propuse.

Ca urmare a implementării strategiei de dezvoltare locală, se dorește transformarea comunei Runcu într-o zonă atractivă din punct de vedere turistic și cultural, stabilă și viabilă pentru mediul privat și cel investițional, capabilă să ofere locuitorilor săi condiții decente de viață și acces la servicii de bază precum și la o infrastructură adecvată. De asemenea prin intermediul documentului programatic pentru perioada 2021-2030, este vizat și mediul înconjurător, protejarea acestuia și orientarea activității factorilor interesați de progresul economic și social al comunității pentru a putea suține o dezvoltare durabilă a comunei Runcu.

Necesitatea Strategiei de dezvoltare a comunei Runcu, derivă din faptul că în cadrul acesteia sunt trasate și stabilite prioritățile investiționale în acord cu viziunea populației și administrației publice locale. Mai mult, acest document programatic furnizează șablonul necesar coordonării pe termen lung al planificării și gândirii strategice între sectorul public și cel privat.

Instrumente Structurale

Metodologia de elaborare

Elaborarea Strategiei de dezvoltare a comunei Runcu, pentru perioada 2021 -2030 a urmărit în mod constant respectarea criteriilor de calitate utilizate la nivel european pentru evaluarea documentelor strategice, respectiv: relevanță, eficacitate, eficiență, consecvență și coerență, pragmatism, sustenabilitate, aranjamente de management și monitorizare.

Prin viziunea și obiectivele propuse, strategia de dezvoltare a comunei Runcu, a fost elaborată în acord cu politicile comunitare, strategiile de la nivel național, programele și documentele programatice de la nivel județean și regional, asigurând beneficiul integrator al planului de investiții propus.

Momentul întocmirii strategiei este unul esențial având în vedere rolul important al acesteia în pregătirea comunității locale și a administrației publice a Comunei Runcu, pentru noua etapă de programare a fondurilor europene pentru perioada 2021 – 2030.

Din punct de vedere structural, strategia de dezvoltare a comunei Runcu este compusă din patru părți, respectiv:

- **analiza diagnostic** – în această parte au fost analizați principalii indicatori reprezentativi din domenii precum mediul economic, demografic, infrastructură, sănătate, resurse umane etc. prin utilizarea celor mai recente date statistice obișnute;
- **planificarea strategică** – această parte reflectă planurile de acțiuni viitoare ale comunei Runcu, propuse a fi realizate, cu accent pe cele prioritare în funcție de nevoile identificate și opinia factorilor decizionali implicați;

- **analiza SWOT** – în această parte au fost identificate punctele tari și slabe ale comunei Runcu , precum și oportunitățile de dezvoltare și amenințările identificate ca urmare a analizei diagnosticului actual al comunității;
- **implementarea și monitorizarea** – această parte cuprinde metodele și instrumentele de verificare a implementării strategiei de dezvoltare de către administrația publică locală.



Foto: Peisaj, comuna Runcu ; Imagine pusa la dispozitie de Primarie.

Situație curentă

 *Localizare și accesibilitate*

 **POZIȚIA GEOGRAFICĂ**

PREZENTARE GENERALĂ

Runcu este o comună din județul Dâmbovița, Muntenia, România, formată din satele Bădeni, Brebu, Ferestre, Piatra, Runcu (reședința) și Siliștea.

Comuna se află în zona montană din nordul județului, în valea râului Ialomicioara, la poalele muntelui Orlea din complexul muntilor Leaota, pe valea Ialomicioarei de Vest, un afluent al Ialomitei.

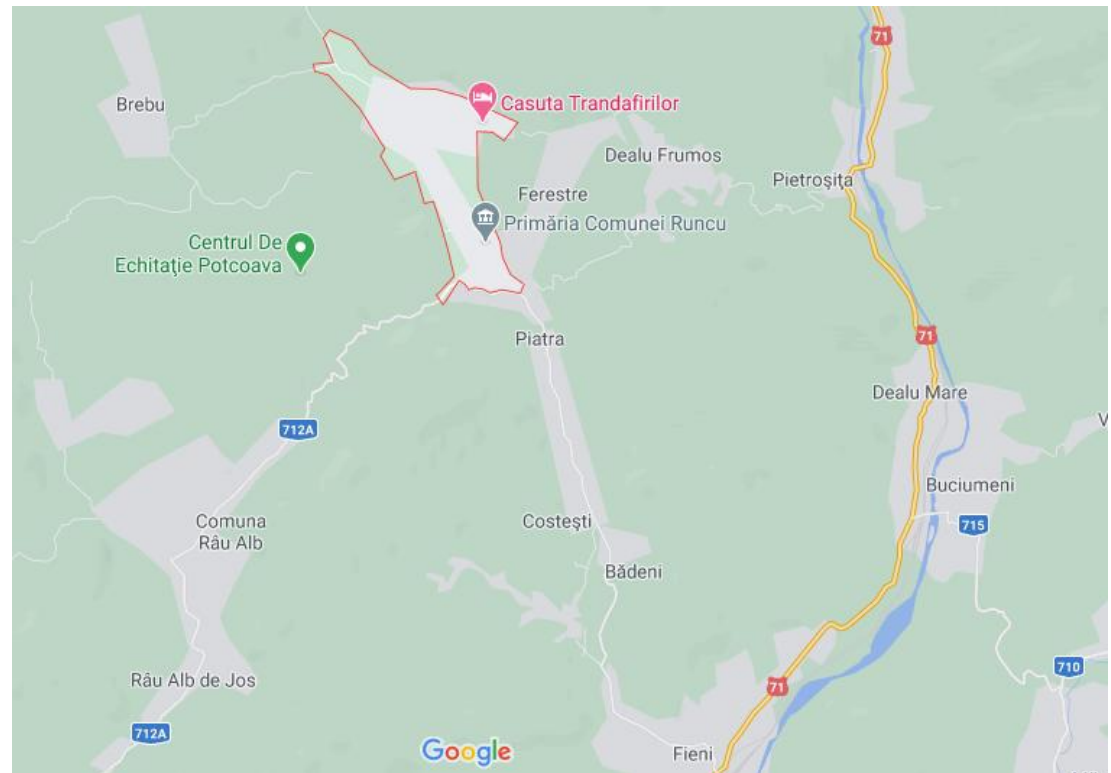
Distanța față de orașele apropiate:

- Fieni -8 km
- Târgoviște – 36 km
- Sinaia- 40 km
- Ploiesti – 87 km
- Brasov-85 km
- Bucuresti- 120 km
- Pitesti – 120 km

Teritoriul administrativ al comunei ocupă o suprafață de 79,1 km² și se învecinează cu:

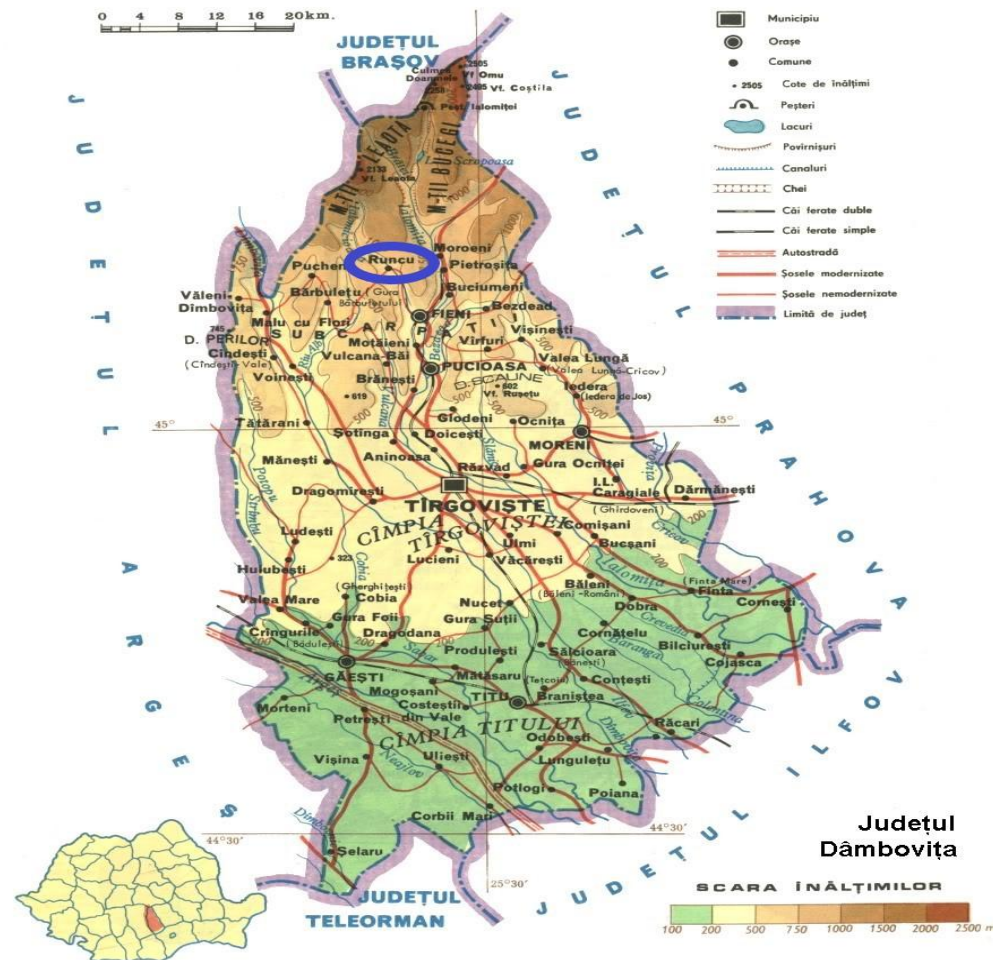
- **la nord** - vechea graniță din masivul Bucegi; muntele Orlea și înălțimile adiacente
- **la vest** - satul Râu-Alb, comuna Bărbulețu și comuna Pucheni;
- **la est** - satul Dealu-Frumos din comuna Pietrosita și satul Dealu Mare, comuna Buciumeni;
- **la sud** - orașul Fieni;

Principala cale de comunicație este șoseaua județeană DJ712A, care urcă de la Fieni din DN71 pe valea Ialomicioarei, apoi trece spre vest în valea Râului Alb către Râu Alb de Jos și Voinești pe DN72A și valea Dâmbovitei.



HARTA AȘEZĂRII COMUNEI RUNCU ÎN CADRUL JUDEȚULUI DÂMBOVIȚA

Fig 1 – Pozitia localitatii Runcu(incercuit in albastru), in cadrul județului Dâmbovița;

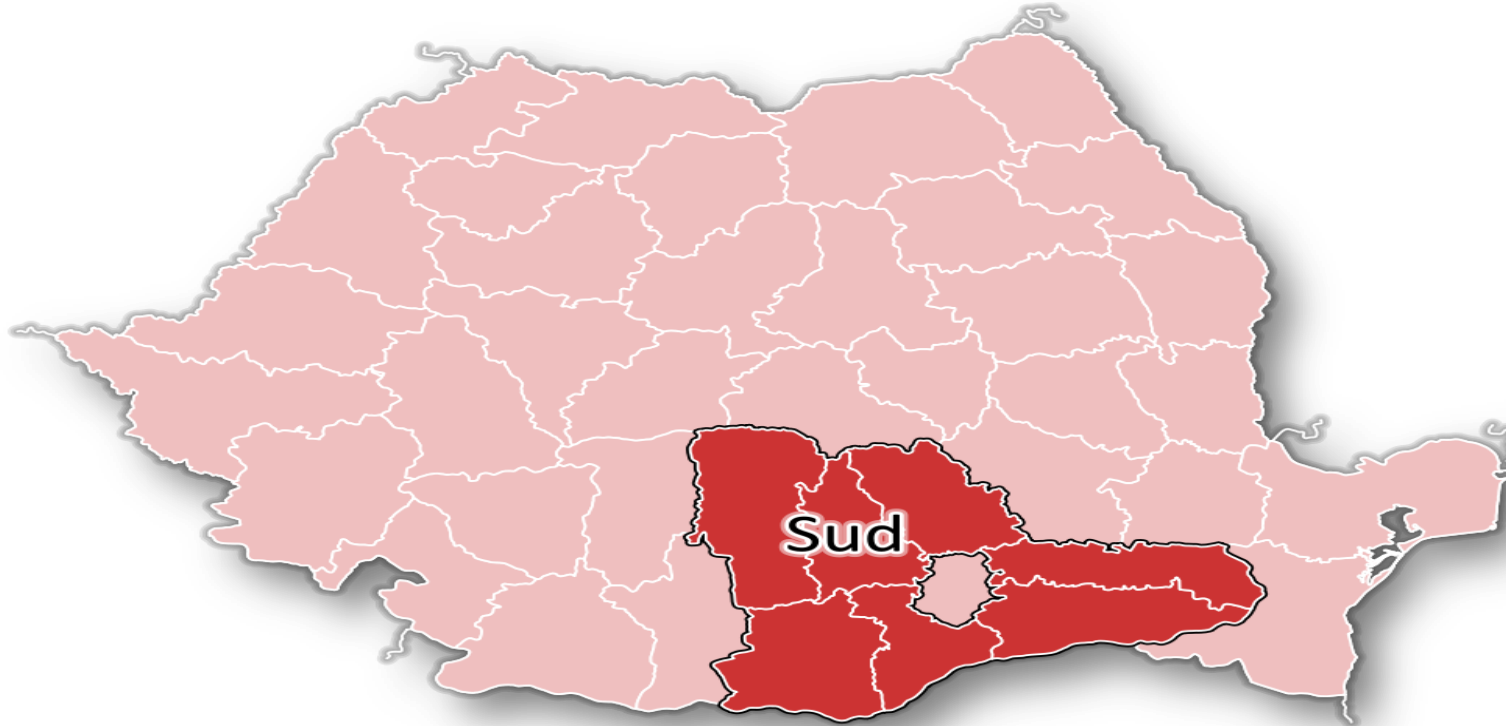


REGIUNEA DE DEZVOLTARE SUD-MUNTENIA

1. Regiunile de dezvoltare

In anul 1998 au fost create opt regiuni de dezvoltare prin asocierea consiliilor judetene din Romania, pentru a coordona dezvoltarea regionala necesara aderarii la Uniunea Europeana. Aceste regiuni nu au personalitate juridica si nici statut administrativ, desi ele devin din ce in ce mai semnificative in dezvoltarea regionala.

Fig 2 – Regiunea Sud-Muntenia (in rosu) – sursa imaginii, Wikipedia ;



1. Regiunea de Dezvoltare Sud-Muntenia Regiunea Sud Muntenia este a treia regiune ca mărime din România ocupând o suprafață de 34.453 km², localizată în partea de sud a țării, înconjurând regiunea București - Ilfov.

Regiunea Sud-Muntenia se compune din următoarele 7 județe: Ialomița, Calarasi, Giurgiu, Teleorman, Arges, Prahova și Dâmbovița. Euro-regiunea totalizează un număr de 16 municipii, 32 de orașe și 519 comune ce au în componența 2019 sate (situație la nivelul anului 2015).

În partea de sud a regiunii, fluviul Dunarea reprezintă granița naturală cu Bulgaria, oferind posibilitatea de a avea comunicații cu cele 8 țări riverane, iar prin intermediul canalului Dunare-Marea Neagră și acces la Portul Constanța - principala poartă maritimă a țării. Populația regiunii în urma datelor recensământului din 2011 este de 3.136.446 locuitori.

Regiunea cuprinde trei forme de relief: munte 9,5%, deal 19,8%, câmpie și lunca 70,7%. Dacă pentru cele patru județe din sudul regiunii (Ialomița, Calarasi, Giurgiu și Teleorman) forma caracteristică de relief este câmpia, celelalte trei județe din nordul regiunii (Arges, Dâmbovița și Prahova) cuprind atât câmpia, cât și dealurile și munții. Rețeaua hidrografică bogată a regiunii este dominată de Fluviul Dunarea în care se varsă principalele râuri ale regiunii (Olt, Arges, Dâmbovița, Ialomița și Prahova), fiind completată de o serie de lacuri naturale și antropice cu folosință complexă. Varietatea formelor de relief și complexitatea geologică a acestora fac ca resursele naturale ale regiunii să fie diversificate. Zona montană și de deal concentrează resurse naturale ale subsolului (petrol, gaze naturale, carbune, minereuri radioactive și metalifere, sare, marne calcaroase, sulf, acumulări de gips și izvoare minerale) importante pentru industria energetică, chimică și a materialelor de construcții. Alături de resursele subsolului, de o importanță deosebită și cu influențe directe în dezvoltarea anumitor sectoare economice se află resursele solului. Astfel, suprafața agricolă concentrată preponderent în județele din sudul regiunii detine 71,1% din suprafața totală a regiunii din care 80,2%, reprezintă teren arabil. Regiunea dispune de resurse bogate și importante de apă (3,4% din suprafața regiunii), care, prin utilizarea în diferite domenii, au un rol deosebit în dezvoltarea

economica a acesteia. Flora și fauna de o mare diversitate constituie o altă bogăție naturală a regiunii. Terenurile ocupate de păduri și vegetație forestieră dețin 19,3% din suprafața regiunii, reprezentând o sursă importantă de masă lemnoasă și un mediu propice pentru fauna de interes cinegetic.

Sectoare economice cu tradiție în Regiunea de Dezvoltare Sud-Muntenia:

- ✚ Productia de utilaj petrolier și chimic;
- ✚ Productia de produse petro-chimice;
- ✚ Productia de automobile Dacia(cele mai importante agent economic al țării);
- ✚ Productia agricolă vegetală;
- ✚ Turism montan și balnear.

Avantaje comparative ale regiunii:

- Grad de acoperire ridicat cu rețele de telecomunicații.
- Acces la principala poartă aeriană a țării - aeroportul Henry Coandă București.
- Existența unor segmente ale coridoarelor europene de transport IV și IX, precum și existența segmentului de autostradă A1 (București - Pitești) și A2 (București - Drobeta-Turnu Severin), rețele de drumuri naționale și europene modernizate.
- Existența terenurilor adecvate agriculturii ecologice

Cultură și tradiție

Cunoscută în trecut drept Valahia sau Țara Românească, Muntenia are o istorie bogată și fascinantă. În Nord, poalele Munților Făgăraș oferă, la Arefu, un fundal dramatic pentru castelul lui Vlad Țepeș, domnitor român cunoscut în străinătate, mai ales datorită asocierii cu personajul Dracula al lui Bram Stoker, în vreme ce în Sud un număr impresionant de situri arheologice au început să atragă din ce în ce mai mulți arheologi și turiști.

Celebra legendă a Meșterului Manole inspirată de construcția Mănăstării Curții de Argeș, alături de Turnul Chindiei, parte a curții domnești din vechea cetate a Târgoviștei și numeroasele festivaluri și sărbători tradiționale sătești aduc permanent în actualitate tradițiile locului.

Elemente de patrimoniu

În Regiunea de Dezvoltare Sud Muntenia există un număr de 72 arii protejate de interes național (Parcul Național Piatra Craiului, Parcul Național Bucegi, Parcul Național Comana, Rezervația Manafu, Rezervația Tesila, Pădurea Troianu, Rezervația Naturală Cama Dinu Păsărică, Lacul Suhaia, APSA Iezer Călărași etc.) Rezervația naturală și monumentele naturale din regiune cuprind o mare varietate de plante și animale rare, forme de relief deosebite, puncte fosilifere și diferite obiective geologice. Cele mai extinse rezervații au suprafețe de 100 – 250 ha, cum este rezervația Oloaga - Grădinari din județul Giurgiu, care ocupă o suprafață de 248 ha.

Parcul Național Piatra Craiului, situat pe teritoriul județelor Argeș și Brașov, a fost constituit în 1990 și are ca nucleu rezervația complex Piatra Craiului Mare înființată în anul 1938. Suprafața parcului este de 14.800 ha și corespunde celei mai impunătoare creste calcaroase din Carpații Românești. Parcul Natural Bucegi, se întinde pe teritoriul județelor Argeș, Dâmbovița, Prahova și Brașov, fiind situat în estul Carpaților Meridionali, la o distanță de 100 km de București. Parcul are o suprafață de 32.663 ha și a fost înființat în 1990 pe baza unor studii începute în 1974. Parcul Natural Comana (județul Giurgiu), are o suprafață de 24.963 ha, se află în Câmpia Română, la sud de București și cuprinde rezervația naturală Pădurea Comana.

APSA Iezer Călărași este un habitat de apă dulce cu ape mezotrofe, important în menținerea și dezvoltarea habitatelor păsărilor migratoare, sedentare și de pasaj, adăpostind o serie de specii periclitate, vulnerabile sau pe cale de dispariție, atât la nivel național, cât și la nivel internațional. Pădurea Troianu este rezervație naturală pentru protejarea speciei de *Paeonia peregrina* (bujorul românesc).

Rezervatia Ostrovul Gâsca este rezervatia naturală în care predomină arboretele natural Salix Alba. Balta Suhaia este considerată arie de protecție specială avifaunistică, cu o floră specifică regiunilor de silvostepă, în care se întrepătrund elemente specifice luncilor marilor fluvii și zonelor sărăturoase, apărute ca urmare a activităților antropice.

IV. JUDEȚUL DÂMBOVITA(in cadrul euro-regiunii)

➤ Localizare și accesibilitate

Județul Dâmbovița este situat în partea central-sudică a țării, suprapunându-se bazinelor hidrografice a râurilor Ialomita și Dâmbovița. Se învecinează cu județele: Brașov la nord, Prahova la est, Ilfov la sud - est, Giurgiu la sud, Teleorman la sud-vest, Argeș la vest.

Suprafața județului Dâmbovița este de 4.053 km² ceea ce reprezintă 1,7 % din suprafața țării. Altitudinea maximă se înregistrează în Vârful Omu (2.505 m) din munții Bucegi, iar cea minimă de cca. 120 - 125 m, în Câmpia Titu.

➤ Căile de acces:

- ✓ A1 (E 60): București – Pitești;
- ✓ DN 7: București – Găești – Pitești – Râmnicu Vâlcea – Sibiu – Arad;
- ✓ DN 71: Târgoviste – Sinaia;
- ✓ DN 72 : Găești – Târgoviste – Ploiești;
- ✓ DN 72 A: Târgoviste – Câmpulung Muscel;
- ✓ DN 61: Găești – Ghimpați;
- ✓ DJ 101 A: Limita Jud. Ilfov – Movila – Ciocănați – Limita Jud. Prahova: Lungime = 4,600 km;
- ✓ DJ 101 B: Luciana (1A) – Ungureni – Runcu – Movila – Limita Jud. Ilfov: Lungime = 8.000 km;

- ✓ DJ 101 G: Limita Jud. Prahova – Crivătu – Cătunu (DN 1 A): Lungime = 6,100 km;
- ✓ DJ 401 A: Limita Jud. Giurgiu – Potlogi – Zidurile - Crovu – Mitulesti – Măruntisu – Tomsani – Cotestii din Vale – Putu cu Salcia – Poroinica – Mogosani – Chirca - DN 7 (Merii): Lungime = 35,130 km;
- ✓ DJ 503: Limita Jud. Teleorman - Selaru – Fierbinti – Limta Jud. Arges: Lungime = 10,930 km;
- ✓ DJ 601 A: Limita Jud. Giurgiu – Brezoaia – Brezoaiele – Slobozia Moară – Răcari (DN 71): Lungime = 12,561 km;
- ✓ DJ 611: Limita Jud. Teleorman – Glogoveanu – Fierbinti – Visina – Brosteni – Petresti (DN 61): Lungime = 24,514 km;
- ✓ DJ 659: Limita Jud. Arges - DJ 503 (Selaru): Lungime = 3,129 km;
- ✓ DJ 701: Dobra (DJ 711) Cornățelu – Bolovani – Moara Nouă – Brănistea – Titu – Sălcuta – Odobesti – Crovu – Ungureni – Corbii Mari – Vadu Stanchii – Limita Jud. Teleorman: Lungime = 42, 340 km;
- ✓ DJ 702: Limita Jud. Arges- Căndesti Deal – Căndesti Deal (DJ 702 B): Lungime = 9,300 km;
- ✓ DJ 702 C: Limita Jud. Arges - Scheiu: Lungime = 2,900 km;
- ✓ DJ 711 A: DJ 711 (Bilciuresti) – Săbiesti – Colacu – Ghergheni – Serdanu – Pitaru – Potlogi – Corbii Mari (DJ 701): Lungime = 40,700 km;
- ✓ DJ 713: Limita Jud. Prahova – Cabana Cuibul Dorului - Seaua Dichiului – Limita Jud. Prahova: Lungimea = 5,700 km;
- ✓ DJ 720 D: Limita Jud. Prahova – Mărginenii de Sus – Dărmănești: Lungime = 2,800 km;

Judetul Dâmbovita are cea de-a patra densitate de retele de drumuri din România cu 46,1 km la 100 km² . Densitatea rețelei de căi ferate este de 2,4 km la 100 km², situându-se sub media națională de 4,5 km la 100 km².
DJ 720 D: Limita Jud. Prahova – Mărginenii de Sus – Dărmănești: Lungime = 2,800 km;

Considerații istorico - geografice

- *Aspecte din istoricul comunei*
- *Atestări documentare și arheologice*

Denumirea de Runcu nu este unică, ea întâlnindu-se în mai multe județe ale țării, ca și aceea de Bădeni, Brebu, Costești etc. Asupra numelui satului, se păstrează legenda venirii unui cioban ardelean, Runceanu, care s-a așezat pe valea Ialomicioarei, având pentru turmele sale tot ce-i trebuia: pășune, ape, ieșire pentru iernat la baltă.

De la Runceanu se zice ca se trage numele satului Runcu. Este foarte adevărat ca printre primii locuitori ai satului întâlnim „ciobani de peste Leaota”, care, datorită condițiilor istorice, au migrat în aceste locuri ospitaliere. Ei s-au așezat pe locurile „curățate” pe runcuri, „cei de pe runc” și de aici ar deriva Runcu.

Satul Runcu este atestat în anul 1564, există documente din care rezultă ca în 1554 făcea deja comerț cu Brașovul. La sfârșitul secolului al XIX-lea, comuna făcea parte din plaiul Ialomița-Dâmbovița al județului Dâmbovița și era formată din satele Costești, Bădeni, Piatra Iepeii și Runcu, cu o populație de 1734 de locuitori.

În comună funcționau patru biserici, o școală și mai multe fierăstraie de apă pentru tăiat scânduri și mori de apă cu făcaie. În 1925, anuarul Socec consemnează comuna în plasa Pucioasa a aceluiași județ, cu satele Runcu, Costești, Bădeni, Piatra Epei (reședință), Ferăstraiele și Brebu, având în total 2813 locuitori.

În 1950, la desființarea județelor, comuna Runcu a trecut la raionul Pucioasa al regiunii Prahova și apoi (după 1952) la raionul Târgoviște al regiunii Ploiești. În 1968 a revenit la județul Dâmbovița, în actuala componență.

Runcu azi, un exemplu de modernizare rurală în devenire:



O încercare de a descrie în cuvinte puține tabloul pe care îl oferă astăzi comuna Runcu, s-ar lovi incontestabil de o piedică serioasă și anume, schimbările produse într-un interval scurt de timp, atât de numeroase sunt domeniile în care ele s-au manifestat în ultimii ani, dar în special de la intrarea României în UE.

Realizările de azi, cu care, pe drept cuvânt, se poate mândri oricare locuitor al comunei Runcu, apar cu atât mai importante atunci când le privim prin raportare la momentul de plecare pe calea modernizării, anul 1990.

Printre realizările post-decembriste ale comunei Runcu de azi, amintim cateva proiecte care au dus la dezvoltarea comunei atat ca aspect dar si din punct de vedere socio-economic.

Astfel, sub conducerea actualului primar si a echipei acestuia, s-au obtinut cateva rezultate notabile care apropie comuna Runcu, tot mai mult de zilele noastre:

- Infiintare centru de informare turistica in localitatea Runcu pentru promovarea obiectivelor turistice din comunele Runcu, Moroieni și Pieterosita.
- Centrul de informare turistica amplasat in localitatea studiata, este absolut necesar tinand cont de potentialul zonei studiate si a vecinatatilor acesteia.



Foto: Centrul de informare turistica Runcu –Imagine pusa la dispozitie de Primărie

- Amenajare drum Brebu-punctul”In varf la In” si drum Ferestre-Dealul Frumos;
- Amenajare drum Gâlma-Înțarcătoare, sat Brebu;
- Lucrări de împietruire străzi în satul Brebu;
- Construire grupuri sanitare Grădinița Bădeni;
- Reabilitare termică Scoala Runcu;
- Lucrări de împietruire strazi in comuna Runcu;
- Lucrări de apărare la drumul comunal DC 134 pe zone adiacente pârâului Talpa;
- Modernizare drumuri locale in comuna Runcu-lot I;
- Amenajarea spațiului public de recreere în comuna Runcu;
- Reabilitarea si modernizarea drumului comunal DC 134 Runcu-Brebu;



Foto: Drum comunal, Runcu –Imagine pusa la dispozitie de Primărie

- Lucrari de reparare si modernizare a drumurilor locale din comuna Runcu;



Foto: Drumuri comunale, Runcu –Imagini puse la dispozitie de Primărie

- Amenajarea a 3 trasee turistice pe teritoriul comunei Runcu;
- Extindere sistem de supraveghere video- stradal;
- Construire cruce-monument in punctul "In varf la In";

- Extindere rețea alimentare cu apă pe strada Giurcului și strada Dosul Lupului, sat Piatra;
- Placare cu marmură și inscripționare monument eroi în punctul "În varf la În";
- Amenajare drum de interes local Apa Rece;
- Dotarea cu mobilier și aparatură a Centrului Cultural;
- Extindere rețea alimentare cu apă potabilă în comuna Runcu;
- Construire garaj și remiză PSI;
- Reparare străzi Cristești și Crângului;
- Reparare drumuri locale Moș Petre și Aronești, sat Brebu;
- Executare și inscripționare piramidă și masă din marmură în punctul "În varf la În";
- Intretinere drumuri locale în comuna Runcu;
- Extindere rețea alimentare cu apă potabilă pe strada Crângului, sat Siliștea;
- Construire Casă de odihnă și recreere P+1, sat Brebu;
- Modernizare drumuri locale în comuna Runcu - Lotul II;
- Dotare cu mobilier și electrocasnice Casa de odihnă și recreere;
- Dotare cu electrocasnice oficiu Centru cultural;
- Extindere rețea alimentare cu apă pe strada Livezi, sat Bădeni;
- Construire Grădinița D+P+M, sat Brebu;
- Lucrări de intretinere drumuri de interes local;
- Lucrări de reparare a drumurilor de interes local Livezi și Podu Florii;
- Lucrări electrice de modernizare și eficientizare a sistemului de iluminat public în comuna Runcu.

Ambițiile comunei Runcu de a deveni o localitate modernă, demnă de cel de-al treilea mileniu nu se opresc însă aici. Lista proiectelor în desfășurare, care înseamnă tot atâtea trepte urcate spre modernitate, este destul de amplă.

La fel de semnificative sau poate chiar mai importante decât schimbările pe plan material sunt modificările produse în mentalitățile locuitorilor comunei. Participând la acțiunile de consultare, la adunările cetățenești, la ședințele de instruire sau la manifestările culturale organizate, locuitorii comunei Runcu se manifestă responsabil, dovedesc preocupare față de propășirea localității lor, își dovedesc lor înșiși, dar și celor din jur, că ei sunt cei care hotărăsc destinul comunei.

Un rol deosebit în crearea noilor mentalități, în răspândire a trăsăturilor noului îl are, din nou, ca întotdeauna, școala. Detalierea cat si lista generala a proiectelor viitoare, asupra carora comunitatea locala Runcu s-a orientat pentru perioada 2021 – 2030, va fi expusa in partea finala a prezentei strategii de dezvoltare locala.



Foto: Drumul comunal DC 132, Pietroșița-Runcu, – Imagine pusă la dispoziție de Primărie

Caractere fizico-geografice

- **Relieful - Geologia și evoluția paleogeografică**

Relieful comunei Runcu se întinde de-a lungul Ialomicioarei apusene, afluent al Ialomitei, altitudinea medie fiind de 1144 m.

Zona muntoasă – masivul Leaota - altitudinea descrește de la nord la sud, Muntele Leaota 1812 m, Muntele Vaca 1548,3 m, Vârful Măgura 1439,3 m.

Zona Dealurilor Subcarpatice - se încadrează în Subcarpatii Ialomiței (relief foarte accidentat, erodat de numeroase văi și vâlcele ce adună apele pluviale), culmi deluroase (interfluviul pârâul Râul Alb – pârâul Runcului, interfluviul pârâul Runcului – pârâul Dealu Frumos), platouri cu pante domoale (Gâlma Brebu-887,5 m, Vârful Giurc-840 m, Vârful Dealu Frumos-880 m).

Grupa Bucegilor

Se afla la extremitatea estică a Carpatilor Meridionali și are ca limite: în Est - Valea Prahovei; în Vest - vaile superioare (spre izvoare) ale raurilor Dâmbovița și Barsa; în Nord - o denivelare față de Măgura Codlei; în Sud - Subcarpatii Curburii. Cuprinde mai multe subunități: Munții (Masivul) Bucegi, Munți Leaota, Culoarul Rucar-Bran și Munții (Masivul) Piatra Craiului.

Masivul Leota se desfășoară pe o suprafață de 336 km², reprezentând puțin mai mult de o treime din totalul suprafeței întregii grupe a Munților Bucegi și 2,24% din suprafața Carpaților Meridionali.

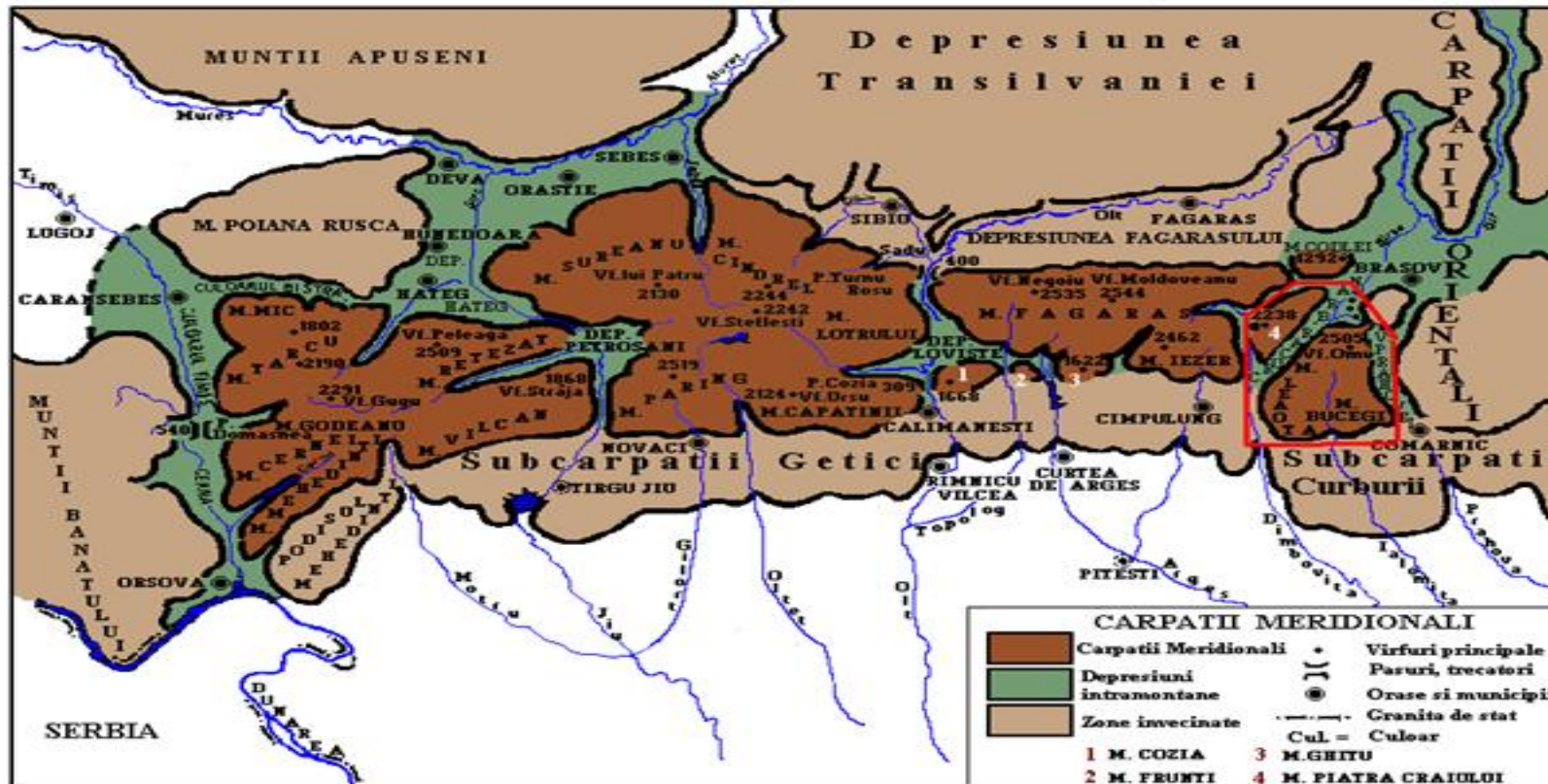
Aspectul geomorfologic al Masivului Leota este rezultatul geologiei acestuia; astfel, faptul că circa trei sferturi din suprafața masivului este reprezentată de șisturile cristaline, conferă acestuia un aspect compact, puțin fragmentat, cu o altitudine medie de 1262 m și cu versanți ai căror înclinări au între 25 și 50%, cu înălțimi care oscilează între 200 și 400 m și cu lungimi între jumătate de km și un km.

La extremitățile nord-vestice și sud-estice, tot constituția geologică este cea care i se datorează instalarea de relief carstic, cu tot cortegiul de manifestări tipice, iar în sud, gresiile, conglomeratele modelate de agenții exogeni au generat numeroși martori de eroziune.

Cele mai importante tipuri genetice de relief întâlnite în Masivul Leota sunt cele care favorizează formarea grohotișurilor.

Masivul Leota prezintă o alcătuire geologică diversificată, interesantă din punct de vedere petrologic. Pe teritoriul acestor munți se întâlnesc toate cele trei mari tipuri genetice de roci, predominând rocile metamorfice, apoi cele sedimentare și sporadic, câteva aflorări ale rocilor magmatice.

Munții Leaota sunt străbătuți de ape curgătoare care fac parte din trei bazine hidrografice: Ialomița, Dâmbovița și Olt. Rețeaua hidrografică a masivului are un caracter divergent, densitatea rețelei hidrografice este de 3 – 6 km/km² în cea mai mare parte a masivului, cu excepția zonelor calcaroase, unde aceasta are o valoare mult mai mică, de 1 - 1,5 km/km²



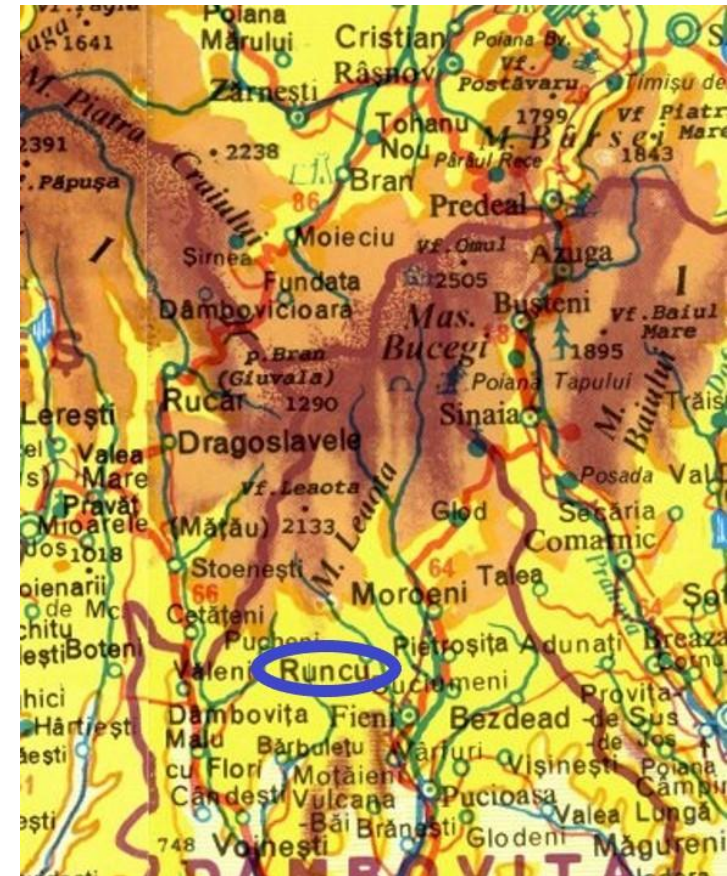
Localizarea Masivului Leaota în Carpații Meridionali (în chenarul roșu).

Dealuri

Dealul Priporul Margineanca, de lângă Tamoslacul Runcului are o înălțime de aproximativ 580 m, fiind parțial acoperit cu pădure.

Vârful Giurcului sau al lui Giurca. Cu înălțimea de 840 m, el dominând valea Runcului și a Râului Alb. Dealul și pădurea ce-l acoperă parțial se află în atenția unor investitori, dornici de a-l transforma într-o bază turistică sau cu regim de sanatoriu.

Dealul La In, cu înălțimea de 798 m, este așezat de o parte și alta a pâraului Clincioaia. Prin forma, și orientarea sa, dealul este propice amenajării, pe pantele de est, a unei pârtii de schi cu telescaun. Dealul Galmei, a cărei înălțime, de peste 880 m, domind panorama văii Ialomicioara și a satului Dealu Frumos. De pe culmea de sud-est a dealului se poate admira o parte din comuna Pietroșița și orașul Fieni. În prelungirea de nord a dealului se întinde Plaiul Oilor, la începutul căruia se mai păstrează rămășițele unei cruci de piatră, ridicate în anul 1945 de Nicuta Mocanu, din satul Ferestre.



In imagine: Runcu(incercuit cu albastru)

Gâlma Brebului.

Este dealul cu altitudinea cea mai mare de pe raza comunei Runcu. Aflat în partea de nord a satului Brebu, cu înălțimea de 887,5 m, el dominând de departe o bună parte din Valea Ialomicioarei și așezările învecinate. În perimetrul așezării se află și alte dealuri mai mici cum sunt: Vârful Fetei sau al Fetei, Poiana Lacului, Vârful lui Ene, Dosul lui Gheorghe, Colții Baciului, Muchea Catinei și Vârful Lilei. Altitudinea maximă a dealurilor runcene este dată de vârfurile Galma din nordul satului Ferestre, de peste 886 m și Gâlma Brebului, cu înălțimea de 887,5 m.



Foto: Varful Galma Brebului–Imagine pusa la dispozitie de primarie

În general, înălțimea dealurilor scade progresiv către sud, vârful Tamaslacu Runcului având cota cea mai mică, sub 400 m.

Condițiile geologice

Teritoriul comunei Runcu se situează din punct de vedere geotectonic în: - masivul cristalin al Leaotei - face parte din zona cristalino-mezozoică a Carpaților, fiind alcătuit în cea mai mare parte dintr-un puternic masiv cristalin acoperit pe flancuri, de o cuvertură de roci sedimentare mezozoice-calcare, conglomerate, gresii , brezii (cuvertura posttectonică deformată a conglomeratelor de Bucegi); - zona flișului intern al Carpaților Orientali la contactul a două unități tectonice distincte Panza de Ceahlău și Panza de Teleajen - alcătuiți din fliș crețacic și paleogen, în care se dezvoltă pinteni prelungi cu înălțimi de 800 – 900 m, situați la baza masivelor Bucegi și Leaota. În lungul văilor apar depresiuni de contact - cum este Runcu pe Ialomicioara.

Din punct de vedere seismic, comuna Runcu se încadrează în zona de intensitate macroseismică I = 71(nouă) pe scara MSK unde indicele 1 corespunde unei perioade medii de revenire de 50 ani, valoarea de varf a accelerației terenului $a_g = 0,24$ g, pentru cutremure cu intervalul mediu de recurență 100 de ani cu perioada de control(colt) a spectrului de răspuns $T_c = 0,7$ secunde.

- **Hidrografia si hidrogeologia**

Apele subterane și de suprafață și utilizarea resurselor de apă Comuna Runcu se situează în Bazinul Hidrografic Buzău - Ialomița, bazinul Ialomița Superioară. Paraul Runcului (Ialomicioara apuseană) este principalul afluent, adunânduși apele în zona de obârșie prin confluența paraielor Marginea Domnească, Frumușelu și Vaca.

Din zona deluroasă adună de pe partea stângă paraiiele Lalii, Siliștea, Valea lui Anghel și Valea Lupului, iar de pe partea dreaptă Valea Homoricu, Valea Clincioaia și paraul Giurculeț.

În zona masivului cristalin al Leaotei și pe structura sinclinalului Bucegi se remarcă o bună circulație a apelor subterane, pe fețele de strat, fisurație sau linii tectonice, fenomen evidențiat și de apariția lor sub formă de izvoare. Cea mai mare parte a teritoriului comunei este deficitară în acumulări de apă potabilă, fapt care a dus la obținerea alimentării cu apă în sistem centralizat din izvoarele de pe Valea Orlei.



Foto:Ialomicioara Apuseană în punctul Lilea-

Imagine pusa la dispozitie de primarie

- **Clima - Conditii climatice si topoclimatice**

Condițiile climatice sunt diferențiate în cadrul teritoriului, fiind de tip continental moderat în zona muntoasă și de tranziție între tipul continental moderat și cel continental pentru zona deluroasă.

În ansamblu, teritoriul comunei Runcu se caracterizează printr-un climat mai adăpostit, submontan, cu o frecvență mai mică a zilelor de iarnă, a viscolelor și înzăpezirilor și o însorire destul de accentuată.

Temperatura medie anuală a localității este cuprinsă între 8-9° C, vara fiind de +22° C iar iarna având o medie de -6° C. Vânturile dominante sunt cele din nord-vest care bat cu o viteză de 1,8 m/sec., cele din sud-vest cu 2,3 m/sec., viteza celui din nord este de 2,8 m/sec.

Suprafața activă, foarte diversificată ca urmare a reliefului accidentat, a expoziției diferite a versanților și a prezenței vegetației forestiere, generează un mare mozaic de topoclimate elementare naturale.

Dintre fenomenele meteorologice care pot influența nivelul de poluare al atmosferei în zona menționată:

- direcția vânturilor dominante este diferită, funcție de altitudinea și morfologia reliefului, direcția dominantă de deplasarea masei de aer este din vest și nord-vest. Vânturile locale sunt orientate descendent (vânturile de munte) sau ascendent (vânturile de vale) în lungul văii. Pot avea un puternic potențial depoluator la viteze > 3 m/sec.

Sunt specifice mai ales în perioada caldă a anului, în condiții de stări anticiclonale. Asigură schimbul de umezeală pe verticală și contribuie la formarea ploilor orografice care, la rândul lor, au un rol important în purificarea atmosferei.

- inversiunile termice, însoțite de stări de calm atmosferic, sunt mai frecvente și au o intensitate mai mare iarna, în

condițiile extensiunii puternice, către est, a anticlonilor continentali. Pe parcursul anului în special toamna sunt de mica amplitudine pe verticală și au o intensitate mica (inversiuni de fund de vale) fiind însoțite frecvent de ceață.

Floră, faună și soluri

• Flora

Comuna Runcu se caracterizează prin diversitatea peisajului și prin zonele sale de un pitoresc nebănuț.

Teritoriul comunei este bine împădurit. Suprafețele împădurite ale dealurilor și părților joase ale munților sunt acoperite în cea mai mare parte cu întinderi de fag, gorun și stejar, dar și de cireș, mestecăn, carpen, tei, paltin, jugastru și frasin, zonele înalte fiind acoperite și cu fag și conifere. În prezent vegetația dominantă este formată din pajiști colinare secundare de iarba vântului și paius roșu (Ass. Festuco-Agrostietum) și terenuri agricole. Pajiștile cu *Agrostis tenuis* s-au instalat pe locul gorunetelor și au în compoziție atât specii mezofile (*Festuca pratensis*, *Cynosurus cristatus*, *Poa pratensis*, *Trifolium campestre*, *T. pratense*, *Achillea millefolium* s.a.) cât și specii xeromezofile (*edicago falcata*, *Thymus pannonicus*, *Filipendula vulgaris*, uneori și *Koeleria macrantha*).

Pajiștile cu *Festuca rupicola* sunt alcătuite dintr-un mare număr de specii cu caracter

ecologic destul de diferit. Participa și specii mai xerofile (*Botriochloa ischaemum*, *Brachypodium pinnatum*, *Carex*),



ocupa mai ales terasele joase de lunca, inundabile la ape foarte mari, cu aluviuni cu textura fina, umede aproape tot timpul anului.

Apar și specii de graminee (*Poa pratensis*, *Lolium perenne*, *Agropyron repens* etc.), specii de *Carex* (*C.vulpina*, *C.distans* s.a.) de *Juncus* (*J.compressus*, *J.effusus*), de trifoi și alte specii (*Potentilla reptans*, *Ranunculus repens*, *Mentha pulegium*, *Gratiola officinalis* s.a.)

În pădurile de lunca (zăvoaie) stratul ierbos este format , de regula, din *Aegopodium podagria*, specii de *Equisetum* și o serie de plante de mull (*Euphorbia amygdaloides*, *Pulmonaria officinalis*, *Salvia glutinosa* s.a.) sau de umiditate accentuata (*Ranunculus*).

• **Fauna**

Fauna terestra prefera, in parte, zonele mai izolate dar unele exemplare coboară pana în apropierea vetrelor localitatilor. Sectorul montan prezintă o mare varietate de specii animale dintre care se detașează cele de talie mare și interes cinegetic (ursul, cerbul, râsul, mistrețul). Lor li se adaugă alte specii, în parte migrate din etajul pădurilor de foioase (vulpea, veverița, iepurele, pârșul de alun, jderul de pădure s.a).

Se adaugă multe specii de șoareci și șobolani de pădure. Dintre reptile menționam șarpele orb (*Anguis fragilis*), soparla (*Lacerta agilis*) și gușterul (*Lacerta viridis*) iar dintre amfibieni specii de broaște, salamandre și tritoni. Prezența mediului acvatic determina un biotop favorabil pentru fauna de insecte reofile (efmeroptere, trichoptere, odonate, coleoptere și chironomide).

Avifauna este prezenta mai ales prin foarte numeroase specii de columbide (porumbelul de scorbura, turturica, mierla, multe specii de pițigoi, sticletele, privighetoarea, ciocănitoarea, graurul și dumbrăveanca).

Avifauna este numeroasa și variată (cocosul de munte, ciocănitoarea de munte, negroaica, acvila de piatra, acvila gulerata, buha etc.).

În prejma amplasamentului sunt prezente mai ales speciile care au o mai mare adaptabilitate la mediul antropizat și, mai ales, diferite specii de insecte și gasteropode, pasări, rozătoare.



Dumbrăveanca

Jderul de padure

Triton

Fauna acvatica

Râurile și pâraiele din zona se încadrează în zona piscicolă de dealuri și coline: zona lipanului și a moioagei. Datorita impactului activității umane populația de pești este încă mult diminuată numeric și calitativ. Speciile valoroase sunt aproape inexistente predominând, în schimb, cele care nu au o mare importanță piscicolă.

Solurile

În această zonă tipul predominant de sol este cel brun de pădure, slab podzolit (nisipos), intercalat cu pamantul cenușiu de munte, format pe calcare și conglomerate, sub acțiunea vegetației forestiere, depuse în straturi de-a lungul timpului. Prin sedimentări succesive s-au format mari cantități de humus și argilă, a căror fertilitate este considerată mediocră. Pe locurile defrisate sunt specifice solurile brune întelinite, propice fanetelor și pasunilor dar și livezilor de pomi fructiferi. Deși destul de bogat în humus, solul zonei are nevoie de îngrășăminte și apă, mai ales în condițiile de umiditate scăzute, când pamantul se usușește și crapă. Un fenomen specific Văii Ialomicioarei, și nu numai, este cel al eroziunii solului, consecința directă a tăierilor masive de arbori și arbuști, dar și a lipsei unui plan coerent de îndiguiri a malurilor râului, și a principalelor paraie ce-l alimentează. Eroziunea solului are consecințe negative

asupra economiei regiunii, deoarece duc la scăderea productivității pășunilor pe o suprafață destul de mare, prin îndepărtarea orizontului superior, bogat în humus.



Foto: Tipuri de soluri in com. Runcu- Imagini apartinand "Atent Consult"

Suprafața agricolă și efectivele de animale din localitatea Runcu, conform datelor puse la dispoziție de către Primăria comunei, se prezintă astfel:

Suprafața totală a exploatațiilor(hectare), localitatea Runcu:

Tabelul nr. 1 – Suprafata exploatatilor

Localitatea	TOTAL
Runcu	7946,35

Suprafața agricolă utilizată și alte suprafețe(hectare), pe categorii de folosință, localitatea Runcu:

Tabelul nr. 2- Culturi si suprafete cultivate , 2019

Localitatea	Suprafața agricolă utilizată									
Runcu	Livezi			Cereale	Legume					
	Prun	Mar	Par	Porumb	Ceapa	Tomate	Varza	Fasole Pastai	Alte legume	TOTAL
	184	15	10	2	4	4	1	4	5	229

Efective de animale(capete)pe specii, localitatea Runcu, la sfârșitul anului 2019

Tabelul nr. 3- efective de animale, 2019

Localitatea	Specii de animale							
	Bovine	Ovine	Caprine	Iepuri de casa	Porcine	Păsări	Cabaline	Familii de albine
Runcu	480	2210	82	40	600	7000	250	350

Astfel, ca o concluzie a primei părți analizate în cadrul Strategiei de dezvoltare locală a comunei Runcu, putem spune că localitatea a avut și are un puternic caracter zootehnic ce trebuie păstrat, revigorat și adaptat noilor standarde europene prin atragerea de fonduri nerambursabile destinate dezvoltării acestui sector. Totodată, localitatea are un puternic caracter turistic, datorita amplasării ei în N județului Dâmbovița, prin prezenta pe teritoriul acesteia a masivului Leaota, tursimul fiind una dintre principalele axe de dezvoltare a acestei superbe localități montane.

Resurse primare și secundare

Resursele naturale

Comuna Runcu face parte dintr-o zona de mare complexitate a resurselor naturale, cuprinzand:

- zone de importanta ecologica peisagistica: paduri, surse de apa, trasee turistice;
- zone cu resurse producerii cimentului, roci utile pentru constructii;
- masa lemnoasa pretabila prelucrarii;
- zone cu pasuni si fanete

Rocile utile pentru constructii(gresii barremian aptiene și gresii eocene) sunt principala resursă a subsolului comunei Runcu. Amplasarea zonelor cu aceste resurse în imediata vecinătate a zonelor de locuit, fac imposibilă exploatarea acestora. În perioada 1955-1960, pe teritoriul comunei au funcționat carierele de calcar și marnă, în satele Runcu și Bădeni -, „La Cariera” și „La Marna”, care asigurau materia primă la fabricarea cimentului de către Fabrica de ciment Fieni.

Resursele esentiale in dezvoltarea si functionarea comunitatii o reprezinta in primul rand domeniul silvic cu peste 4800 ha de padure si suprafetele mari ocupate de pasuni (1000 ha), fanete (793ha) si livezi (934ha) care oferă conditii optime atât cresterii animalelor cat si pomiculturii.

Pomicultura a ocupat și continuă să ocupe un loc prioritar în cadrul economiei tradiționale a satelor runcene, unde condițiile de relief și de climă au permis cultivarea pomilor fructiferi, ca sursă importantă de alimentație și de venit a populației.

Dealurile comunei sunt acoperite cu ferme pomicole de meri, peri, cireși, vișini, nuci și pruni. Totuși, principalele categorii de pomi cultivați sunt prunii și merii, din totalul suprafeței agricole cca 10% reprezintă livezi cu pruni. De altfel calitatea și savoarea țuicii de prune produsă de localnicii din Runcu în povernele proprii este unică.

Creșterea animalelor- deși atât animalele mari, cât și cele mici constituie preocupări esențiale ale locuitorilor comunei, o ramură aparte a creșterii animalelor o constituie păstoritul, cu specificul lui dat de caracteristicile terenului, de suprafețele întinse de fânețe de pe dealurile înalte din jurul comunei, completate cu mioriticele pășuni alpine de pe plaiurile: Românescu, Leaota, Raci, Vaca, Răteiu. În ultimii ani, s-a constatat o creștere a efectivelor deținute în gospodăriile populației, la păsări, bovine, ovine și porcine.

Referitor la agricultura, datorită reliefului comunei, suprafața arabilă este redusă, doar cca 60 de ha din cele peste 2.700 ha fiind teren agricol. Suprafața arabilă este cultivată în proporție de cca 45% cu plante pentru nutreț, cca 25% cu legume, cca 25% cu cartofi și doar 5% cu cereale.

Fondul funciar

Cu o suprafață totală de : 7946,35, doar 11.25%(893,65 ha) reprezintă suprafața intravilană iar terenul agricol ocupă un procent de 32,72% din totalul suprafeței fondului funciar al comunei Runcu.

Resurse antropice

Regiunea Sud Muntenia este situată în partea de Sud-Est a României, învecinându-se la Nord cu Regiunea Centru, la Est cu Regiunea Sud-Est, la Sud cu Bulgaria, limita fiind dată de granița naturală - fluviul Dunărea, iar la Vest cu Regiunea Sud-Vest. Prezența în Sudul regiunii a fluviului Dunărea îi conferă acesteia posibilitatea de a avea comunicații cu cele opt țări riverane, iar prin intermediul canalului Dunăre - Marea Neagră, de a avea ieșire la Marea

Neagră și deci acces la Portul Constanța - principala poartă maritimă a țării. Regiunea acoperă 14.54% din suprafața totală a României, reprezentând 34,453 km² populația regiunii fiind de 3.258.775 locuitori .

În prezent în comuna Runcu nu există un sistem centralizat de alimentare cu energie termică și rețea de alimentare cu gaz metan.

Asistența medicală este asigurată de 2 cabinete medicale individuale și un dispensar în care își desfășoară activitatea 2 medici și 1 asistent de medicina generală, 1 farmacie, în care își desfășoară activitatea 2 farmaciști dar și un cabinet stomatologic unde își desfășoară activitatea 1 medic stomatolog.

Asistența socială asistată este asigurată de 16 asistenți personali dedicați persoanelor adulte cât și copiilor cu handicap.

De asemenea, comunitatea locală beneficiază de servicii publice diverse precum servicii poștale, televiziune prin cablu, telefonie mobilă și digitală.

La nivelul comunei Runcu, există o ofertă diversificată din sectorul comercial, cuprinzând supermarketuri, depozite, magazine.

Din punct de vedere cultural, localitatea Runcu, dispune de 2 cămine culturale dar și de o bibliotecă. Fondul de carte care este anual marit prin grija administrației publice locale.

Resurse energetice

Ținând cont că sectoarele economice principale în comuna Runcu sunt: cel silvic, creșterea animalelor, pomicultura și industriile conexe, biomasa reprezentată de partea biodegradabilă a deșeurilor și reziduurilor generate din exploatarea acestora, reprezintă o sursă regenerabilă ce prezintă potențial de dezvoltare.

Demografie

- **Situația demografică și indicatori reprezentativi**

Evoluția și tendințele demografice reprezintă repere de o importanță majoră ce angrenează influențe directe asupra întregii comunități locale. De aceea, colectarea și prelucrarea informațiilor veridice, cuantificate și actualizate, reprezintă premise în măsurarea performanțelor, în atingerea obiectivelor Strategiei de Dezvoltare Locală.

Sub aspect demografic, comuna Runcu a înregistrat o involuție la recensământul din 2011 față de cel din 2002.

Conform recensământului efectuat în 2011, populația comunei Runcu se ridică la 4.327 de locuitori, în scădere față de recensământul anterior din 2002, când se înregistraseră 4.597 de locuitori. La 1 ianuarie 2020, numărul locuitorilor era de 4236, din care 2101 femei și 2135 bărbați.

Runcu mai număra 2498 de persoane apte de muncă dar și un număr de 520 pensionari. Numărul persoanelor fără ocupație, dar întreținute din alte surse sau casnice, număra un total de 650 persoane.

Populația la data de 1 ianuarie 2020, reprezintă o cifră intermediară între ultimul recensământ din 2011 și cel care va avea loc anul viitor, în 2021.

Majoritatea locuitorilor sunt români (97,23%). Pentru 2,61% din populație, apartenența etnică nu este cunoscută. Din punct de vedere confesional, majoritatea locuitorilor sunt ortodocși (94,71%), cu o minoritate de adventiști de ziua a șaptea (1,69%) iar restul aparțin bisericii creștine după Evanghelie, Romano-catolici și Martorii lui Iehova. Pentru 2,61% din populație, nu este cunoscută apartenența confesională.

Evoluția numărului de locuitori ai comunei Runcu:

Tabelul nr .4- Populația, la ultimele două recensăminte;

Nr.Crt.	Denumire	2002	2011
1.	Populația totală	4.597	4.327

Sursa: Direcția Regională de Statistică Dâmbovița / dambovita.insse.ro

La recensământul din toamna anului 2011, datele statistice ale comunei Runcu, din punct de vedere etnic se prezintă conform datelor de mai jos:

Tabelul nr. 5- Populația, d.p.d.v. etnic la nivelul anului 2011;

Nr. Crt.	Runcu–Total 2011	Romani	Alta etnie	Necunoscuta
1.	4.327	4207	7	113

Sursa: Direcția Regională de Statistică Dâmbovița / dambovita.insse.ro

Populația și densitatea populației – Regiunea Sud / Județul Dâmbovița, la principalele recensăminte efectuate:

Tabelul nr. 6 - Situația județului Dâmbovița la principalele recensăminte; Sursa: Direcția județeană de statistică Dâmbovița /Dambovita.insse.ro

Regiune Județ			Numărul	locuitorilor	la:			
	29 decembrie 1930	25 ianuarie 1948	21 februarie 1956	15 martie 1966	5 ianuarie 1977	7 ianuarie 1992	18 martie 2002	20 octombrie 2011
DÂMBOVIȚA	354471	409272	438985	453241	527620	562041	541763	518745

La nivel de județ, un maxim populațional a fost atins între 1977 – 1992 , urmand o usoara scadere dupa acest interval, ajungand la ultimele masuratori statistice la aproximativ 520 000 locuitori/județ.

Tabelul nr. 7 - Densitatea populației județului Dâmbovița la principalele recensăminte;

Regiune Județ				Locuitori km2				
	29 decembrie 1930	25 ianuarie 1948	21 februarie 1956	15 martie 1966	5 ianuarie 1977	7 ianuarie 1992	18 martie 2002	20 octombrie 2011
DÂMBOVIȚA	87,4	101,0	108,3	111,8	130,1	138,6	133,6	128,0

De asemenea, din punct de vedere al densității, se poate observa un maxim atins în intervalul 1992 – 2002, urmând o ușoară scădere după acest interval și ajungând la ultimele măsurători la 128.

Sursa: Direcția județeană de statistică Dambovița / dambovița.insse.ro

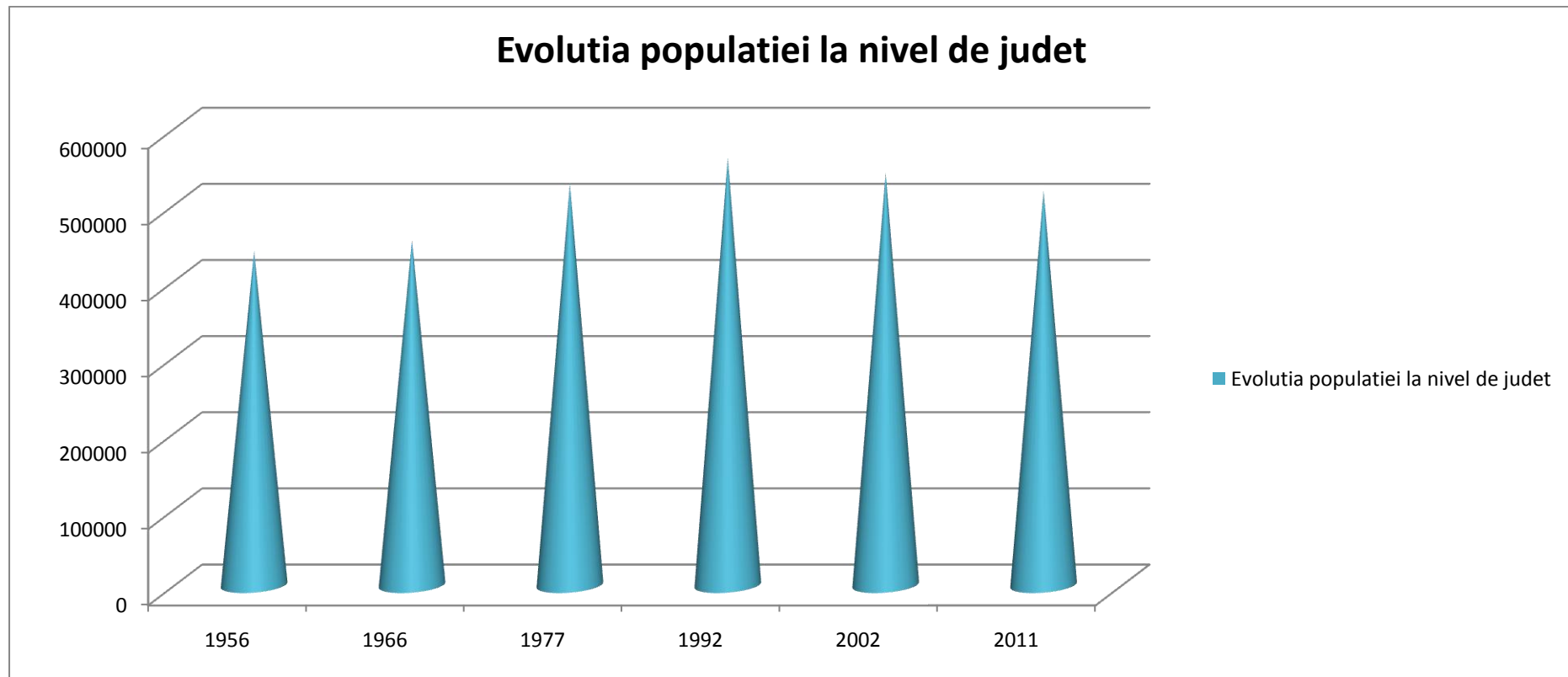


Fig. 3 – Evoluția populației județene în intervalul 1956 - 2011

Așa cum se remarcă și din graficul de mai sus, numărul populației totale la nivelul județului Dâmbovița a început să crească în anii 1966 și și-a menținut tendința de creștere până în 1992 când a atins un maxim populațional de peste 562 000 locuitori, urmând apoi o nouă perioadă de scădere.

Sursa: Direcția județeană de statistică Dâmbovița / dambovita.insse.ro

Creșterea numărului populației din mediul urban în detrimentul mediului rural se datorează perioadei istorice în care a fost făcută colectivizarea satelor și industrializarea orașelor.

POPULAȚIA DUPĂ DOMICILIU la 1 ianuarie 2017 , Județul Dâmbovița

- 526705 locuitori
- Densitatea populației : 129,9 locuitori/km²
- Urbanizare : 31,9%

REȘEDINȚA JUDEȚULUI: Municipiul Târgoviște (92859 locuitori la 1 ianuarie 2017)

Celelalte 6 orase ale județului Dâmbovița, se prezintă d.p.d.v. populațional, astfel:

2. Moreni 20372
3. Pucioasa 15330
4. Găești 15234
5. Titu 10347
6. Fieni 7620
7. Răcari 6498

Notă: Populația după domiciliu reprezintă numărul persoanelor cu cetățenie română și domiciliul în județul Dâmbovița, delimitat după criterii administrativ- teritoriale.

Naționalizarea activelor economice realizată în primii ani ai regimului comunist a continuat, începând cu 1949, cu procesul de colectivizare, prin care cea mai mare parte a terenurilor agricole au trecut din proprietatea indivizilor într-o formă de proprietate colectivă, reprezentată de organizarea specifică gospodăriilor agricole colective (GAC). Concomitent, au fost demarate procesele de industrializare și urbanizare, care aveau să reconfigureze structura demografică și economică a țării în decursul a doar câteva decenii. Perioada analizată a marcat transformarea radicală a ruralului românesc, prin politicile de industrializare și urbanizare a țării promovate de regimul comunist (Chirot, 1978), numai dacă luăm în calcul faptul că între 1948 și 1990 ponderea populației rurale la nivel național a scăzut de la 76,6% la 45,7% (Bleahu, 2004).

DENSITATEA

Densitatea populației reprezintă numărul de persoane pe unitate de suprafață, măsurându-se în general în persoane pe kilometru pătrat, obținându-se prin împărțirea numărului de locuitori la suprafață în kilometri pătrați.

Densitatea generală

Densitatea generală pe teritoriul comunei Runcu este de 54,67 locuitori / km². Prin comparație, densitatea la nivel de județ este de 129,9 locuitori / km² iar a României este de 84,96 locuitori / km².

De-a lungul anilor, datorită schimbărilor în suprafața totală, dar și schimbării numărului de populație, densitatea s-a modificat și ea.

Revenind la analiza structurii populației , din punct de vedere confesional, situația se prezintă astfel:

Tabelul nr. 8 – Structura populației, d.p.d.v. confesional;

Nr. Crt.	Runcu – Total 2011	Ortodocși	Adventisti	Crestina după Evanghelie	Evanghelică	Catolici	Martorii lui Iehova	Necunoscută+Alta religie
1.	4.327	4098	73	18	7	9	6	116

Sursa: Direcția județeană de statistică Dâmbovița / dambovita.insse.ro

Structura populației din punct de vedere etnic și confesional la recensământul din 2011 – procentual:

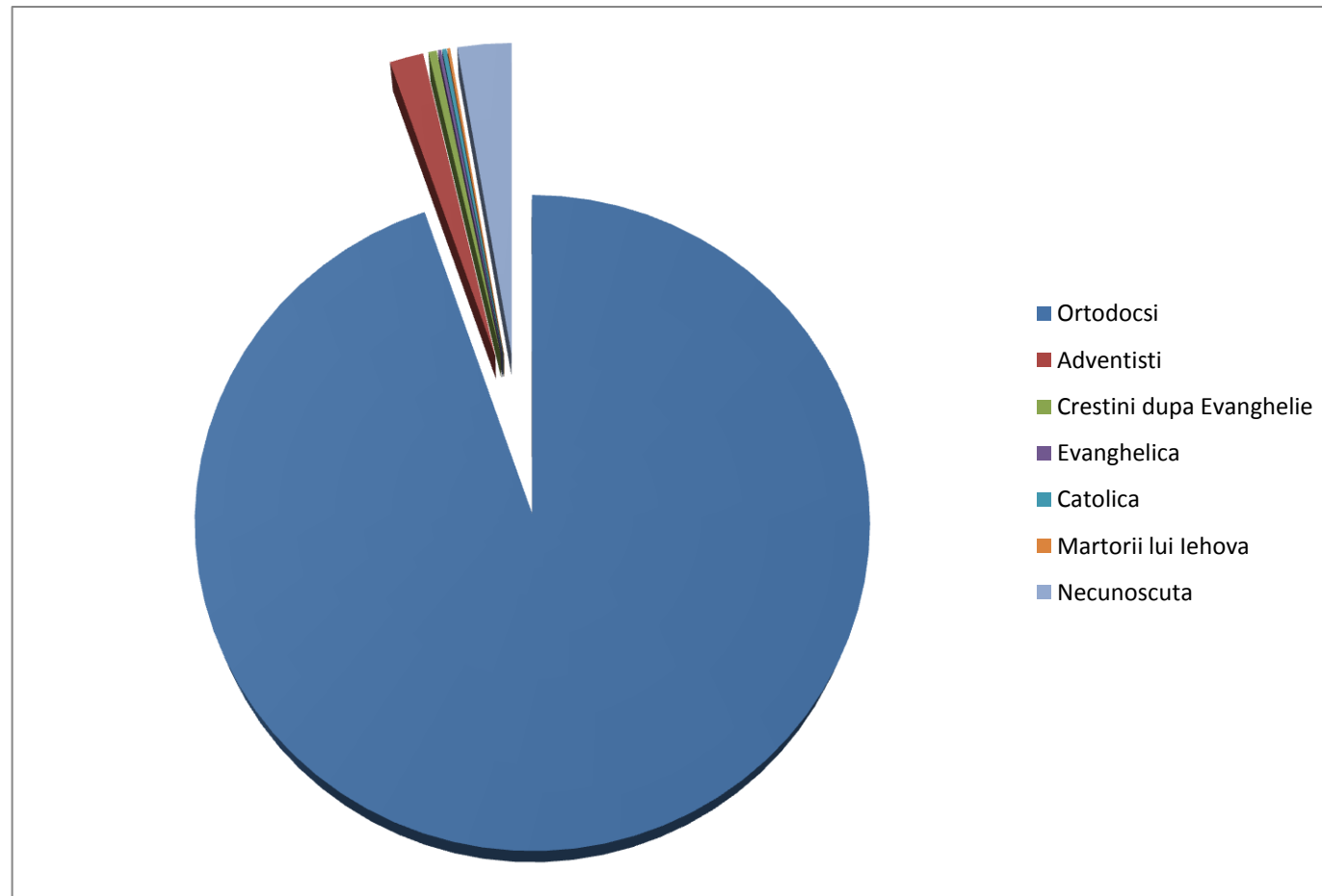


Fig. nr. 4 – Structura populației, procentual, d.p.d.v. confesional; Sursa: Direcția județeană de statistică Dâmbovița/dambovița.inse.ro

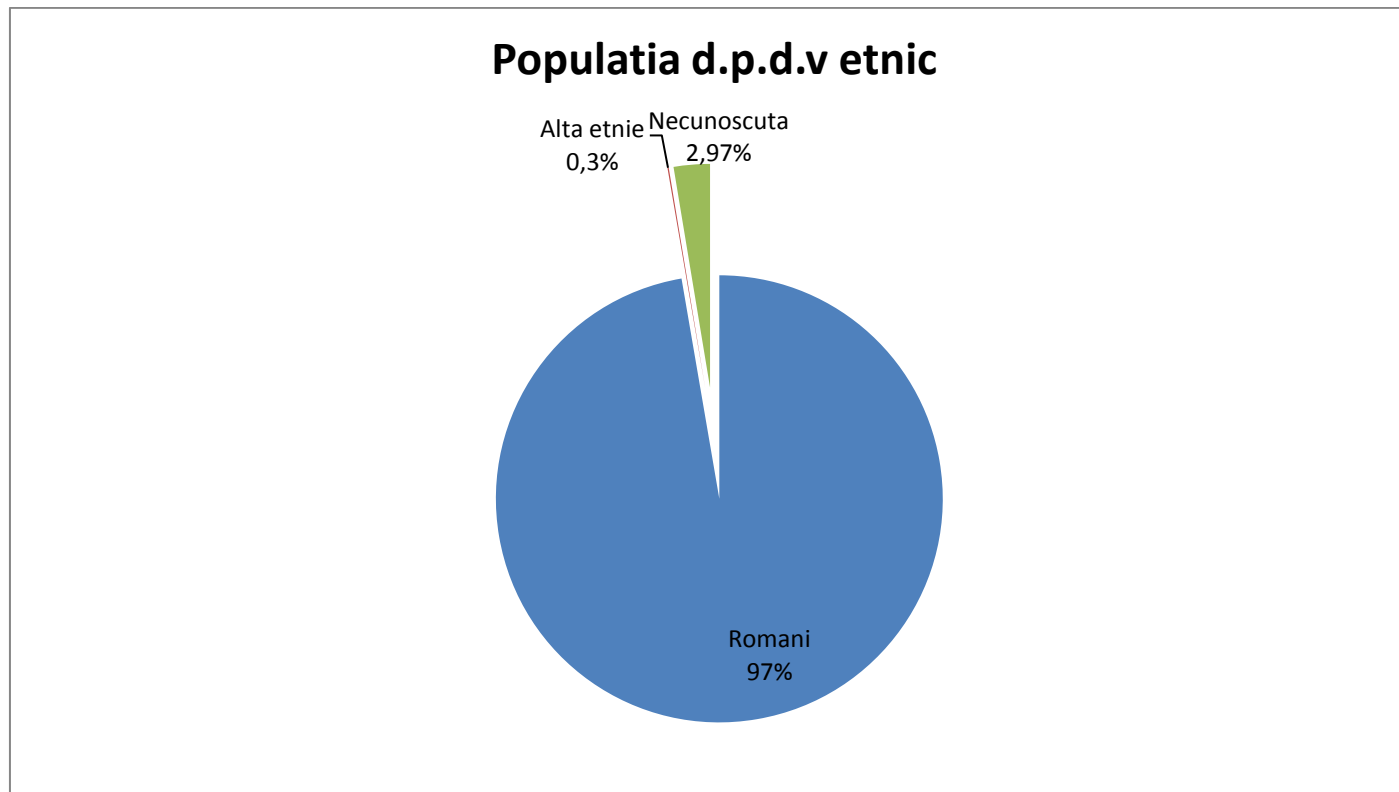


Fig. nr. 5- Structura populatiei, procentual, d.p.d.v. etnic; Sursa: Direcția județeană de statistică Dambovita /dambovita.insse.ro

Din datele statistice la nivelul anului 2011, dintre cei 4327 locuitori ai comunei Runcu, 97% se declara ca fiind romani, 0.3% se declara alta etnie si pentru un procent de aproximativ 3 % nu este cunoscuta etnia.

Conform celor mai recente date statistice de la INSSE Dâmbovița, la data de 1 ianuarie 2020, date intermediare , avand in vedere timpul trecut de la ultimul recensamant, populatia totala a comunei Runcu pe sexe, se prezinta astfel:

Tabelul nr. 9 – Structura populatiei, estimare INSSE, 1 ianuarie 2020 ;

Nr. Crt.	Runcu–Total 2019	Masculin	Feminin
1.	4236	2135	2101

Sursa: Direcția județeană de statistică Dambovita / dambovita.insse.ro

Tabelul de mai sus, ne prezinta cele mai noi date despre populatia curenta a localitatii analizate. Se poate observa astfel, o noua scadere a numarului de locuitori , intr-un procent de 2.10% fata de ultimul recensamant oficial din anul 2011. De asemenea, se poate observa ca predomina sexul masculin, intr-un procent de 49.60% din totalul populatiei, sexul feminin fiind reprezentat intr-un procent de doar 50.4%.

Ca o concluzie a acestor date intermediare inaintea urmatorului recensamant al populatiei, ce va avea loc in anul 2021, putem spune ca situatia la nivelul localitatii Runcu se mentine in tendintele nationale de scadere si depopulare a tarii si in special a comunelor din mediul rural, in absența unor măsuri guvernamentale care să stimuleze natalitatea și familia ca celula de bază a societatii.

Totusi, putem remarca aici, comparativ cu majoritatea comunelor tarii, o situatie destul de echilibrata a proportiilor celor doua sexe, dar si o scadere/depopulare, mai putin accelerata, procentul de scadere a numarului locuitorilor, nedepasind 5 %, intre recensamantul din 2011 si momentul prezentei analize.

Populația tanara a localitatii Runcu, mai cuprindea in anul 2018 : 64 de prescolari si 241 scolari. Aceeasi localitate, mai numara la data mentionata , in jur de 2498 persoane angajate, ceea ce ne indica faptul ca mai mult de jumătate din populatia comunei este inca activa si inglobata intr-o forma de activitate organizata, aducatoare de venituri. In cadrul comunei, conform datelor puse la dispozitie de autoritatile locale, doar 24 de persoane figureaza ca fiind fara ocupatie(someri).

Mai sunt de mentionat aici, in cadrul analizei demografice, urmatoarele aspecte:

- ✓ Comuna Runcu, numara 0 gospodarii de rromi;
- ✓ Persoane adulte cu handicap de gr.I – 62
- ✓ Copii cu handicap pe raza localitatii – 12
- ✓ Asistenti personali pentru persoanele adulte cu handicap – 16

Desi populatia scolara si prescolara numara la acest moment doar 305 de persoane, reprezentand 7.2 % din totalul populatiei generale, perspectivele cresterii numerice a acesteia sunt totusi pozitive in raport cu tendinta nationala de imbatranire a populatiei tarii.

La nivelul anului 2018, datele obtinute, ne indica un numar de 1617 gospodarii / locuinte. La acest capitol, localitatea sta mai bine fata de alte comune ale judetului, numarul constructiilor noi sau a imobilelor reabilitate fiind in descrestere cu aproximativ 2.5% .

Mișcări ale forței de muncă

Forța de muncă din comuna Runcu exercită în general mișcări pendulatorii zilnice. Sunt multe persoane ce fac naveta în localitățile și orasele învecinate. Multi dintre locuitorii comunei se ocupă cu activități ce țin de agricultura și industrie (industria extractivă, industria prelucrătoare), iar o altă parte sunt înglobați în activități ce țin de administrația publică, învățământ și diverse societăți comerciale locale.

Populația salariată a comunei Runcu, pe domenii de activitate în anul 2018 :

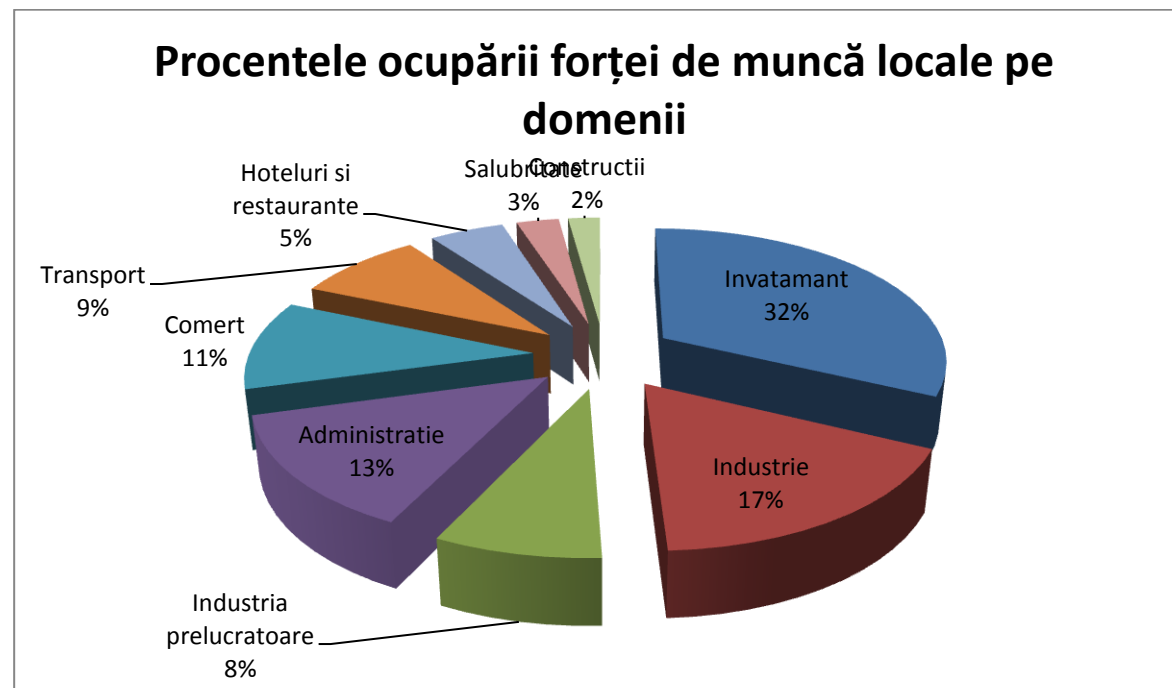


Fig.7 - Salariati pe domenii de activitate, la nivelul anului 2018; Sursa: Direcția județeană de statistică Dambovita / dambovita.insse.ro

La nivel de județ, datele statistice în ceea ce privește ocupația populației, somajul și piața forței de muncă în general, se prezintă astfel:

Numărul șomerilor înregistrați a avut o evoluție descendentă de la 17157 persoane în anul 2013, la 13610 persoane la finele anului 2016. Rata șomajului la sfârșitul anului 2016, cu o valoare de 6,8% situează Dâmbovița printre județele cu o rată de șomaj superioară mediei înregistrată la nivel național (4,8%). În totalul șomerilor înregistrați, bărbații reprezintă majoritatea (57,7%, la sfârșitul anului 2016).

Șomajul a afectat în principal muncitorii și persoanele cu nivel mediu de pregătire și mai puțin pe cele cu studii superioare. Astfel în anul 2016, muncitorii reprezentau 84,0% din totalul șomerilor, persoanele cu studii medii 13,7% și numai 2,3% persoanele cu studii superioare. În anul 2016, numărul șomerilor neindemnizați a fost de 11722, deținând ponderea de 86,1% din numărul total de șomeri înregistrați.

Rata șomajului%	2013	2014	2015	2016
Total șomeri	17157 (8,1%)	16228(7,9%)	14296(7,2%)	13610(6,8%)
*din care femei	7,7	7,5	7,1	6,7

Tabelul nr. 14 – Somajul la nivel de județ, în perioada 2013 - 2016

În anul 2016, în totalul cheltuielilor cu protecția socială a șomerilor, ponderea cea mai mare au deținut-o cheltuielile ocazionate de plata indemnizației de șomaj (50,5%).

Din punct de vedere al castigului salarial în anul 2015, la nivelul județului Dâmbovița, cel mai bine au câștigat salariații din industria extractivă, producția și furnizarea de energie electrică și termică, gaze, apă caldă și aer condiționat, activitățile de intermediari financiare și asigurări, etc. Cele mai mici câștiguri salariale s-au realizat în activitățile: hoteluri și restaurante, de servicii administrative, de spectacole, culturale etc.

Sursa: Direcția județeană de statistică Dâmbovița / dambovita.insse.ro

TIPURI TERITORIALE DE AȘEZĂRI

Mărimea demografică

Din punct de vedere al mărimii demografice, după numărul de locuitori (4236 populație totală la 1 ian. 2020), comuna Runcu se încadrează în categoria localitatilor mijlocii din țara noastră. Localitatea este o comună cu 6 sate aparținătoare: Bădeni, Brebu, Ferestre, Piatra, Runcu (reședința) și Siliștea.

În raport cu relieful

În raport cu relieful, comuna Runcu se încadrează dealurilor subcarpatice (zona Subcarpatilor externi, ce poartă denumirea de Subcarpatii Ialomitei).

Tipul funcțional

Comuna Runcu, ca tip funcțional de așezare rurală face parte din categoria așezărilor în care activitatea principală o constituie creșterea animalelor și pomicultura cu funcții predominant zootehnice. Tot aici putem adăuga și turismul ca activitate secundară, ramură ce poate deveni un punct forte de dezvoltare în următoarea perioadă.

Activitatea agricolă a localității se desfășoară pe o suprafață de aprox. 3000 ha structurată după modul de folosință astfel : teren arabil 60,13 ha ; livezi 933,53 ha; pasuni 1007,04 ha ; fanete 792,38 ha.

Totodată, Runcu mai deține o suprafață de aproximativ 40,59 ha de luciu de apă și un fond forestier cu o suprafață de 4814,07 ha.

ATRACTIVITATEA ECONOMICĂ

O viziune revitalizantă asupra dezvoltării locale prin crearea unui cadru favorabil antreprenoriatului, incluziune socială și un grad sporit de ocupare a forței de muncă, vor constitui fundamentul pentru reconstrucția economiei locale, care poate oferi cea mai bună combinație între mediul rural și cel urban.

În vederea poziționării comunei Runcu ca piața de desfacere pentru produsele locale și generatoare de locuri de muncă, atractiv pentru locuitori, infrastructura reprezintă baza acestui proces de dezvoltare. Diferențele dintre mediul urban și cel rural din județul Dâmbovița sunt semnificative, iar o interconectare a nivelului de dezvoltare impun o aliniere a căilor de transport la standarde normale, care să confere un nivel ridicat de mobilitate a populației. O infrastructură modernă poate contribui pe de o parte la atragerea investitorilor în mediul rural iar pe de altă parte la atragerea populației din mediul urban spre cel rural.

Deși la nivel național aderarea României la Uniunea Europeană a însemnat și atragerea de fonduri pentru infrastructura spațiului rural, aceasta prezintă minusuri în multe din comunele României, fiind la un nivel sub european. Comuna Runcu, reprezintă un exemplu pozitiv din acest punct de vedere, beneficiind de o infrastructură mult îmbunătățită față de cea a multor comune din județ. Situația comunei Runcu la momentul analizei prezentului document programatic, se prezintă astfel:

Tabel nr. – 15 Infrastructura locală curentă;

CATEGORIE de INFRASTRUCTURĂ LOCALĂ	PROCENT ACOPERIRE
Retea alimentare apă potabilă	100%(PNDR și Buget local)
Retea canalizare, stație epurare și tratare ape reziduale	0%
Retea alimentare gaz metan	70%
Serviciu de salubritate	100%(A.D.I.)
Electricitate	98%
Iluminatul public	100%(Buget local și AFM-proiect)
Retea de drumuri:asfaltate, pietruite, de pământ :	Asfaltate: 90% Pietruite 10%(PNDR)
Telefonie mobilă și fixă	Telefonie mobilă: 100% ,Fixă: 100%

Daca ar trebui sa facem o scurta analiza a infrastructurii curente din comuna Runcu, putem spune ca localitatea dispune in mare parte de o infrastructura generala buna, cu multe sectoare acoperite integral ca si utilitate publica. Sectoarele care necesita imbunatatiri si investitii in continuare la nivel local, fiind reprezentate de sectorul alimentarii cu gaz metan care in prezent exista pe 70% din necesar, cat si necesitatea dezvoltarii unei asemenea infrastructuri dar si sectorul destinat canalizarii, unde reseaua trebuie dezvoltata. Reteaua de drumuri asfaltate (90%), electrificarea in proportie de 100%, dar si retelele de iluminat si electricitate care sunt in continua dezvoltare si modernizare, reprezinta punctele forte ale localitatii.

Transportul în comună este asigurat de linii particulare de microbuze care fac legătura cu principalele localități și orașe din apropiere.



Foto: Drumuri in serpentina de pe dealurile din Runcu. Imagini puse la dispozitie de primarie

Agenti economici locali –

Pentru a întregi imaginea comunei Runcu din punct de vedere economic, vom menționa câteva dintre întreprinzătorii locali. O comunitate are nevoie de investiții și investitori, are nevoie de inovație și ambiție, de deschidere spre nou, de încercare și reușită, în lungul drum al dezvoltării economice. De ce sunt importanți investitorii și oamenii de afaceri locali? Ei bine, fără ei, fără aportul lor financiar, înglobarea forței de muncă de la nivel local, cât și taxele și impozitele care se duc atât către bugetul local cât și cel de stat s-ar contabiliza într-un mare minus iar mult dorita autofinanțare bugetară și dezvoltare socio-economică, nu s-ar mai putea întâmpla.

Nr. Crt.	Denumire	Domeniu de activitate
1	SIDOREN IMPEX SRL	Transport persoane
2	S.C.COMPLIS TARGOVISTE	Pensiune
3	VINATORI S.R.L.	Transport calatori
4	COSTESCU TRANS SRL	Transport calatori
5	EVERUNC S.R.L.	Comert
6	S. COOPERATIVA DE CONSUM GR. 1 PIETROSITA	Comert
7	GRIVAL COM S.R.L.	Comert

8	RUNCU STONE CENTRE S.R.L.	Pensiune
9	CASANDRA IMPEX S.R. L	Comert
10	DAK TURISM S.R.L.	Pensiune
11	RUNTEX - COM S.R.L.	Comert
12	EL SAXO S.R.L.	Comert
13	BAICUSI TRANS S.R.L	Transport marfa
14	PENSIUNEA POTCOAVA S.R.L.	Pensiune
15	CRIMAG EXPEDITION SRL	Transport marfa
16	CONSTRUCTII MARY - 55 S.R.L	Comert
17	GALICIA SRL	Transport persoane
18	MARMOL S.R.L	Comert
19	MIHAIU S.R.L	Comert materiale constructii
20	COMPANIA NATIONALA POSTA ROMANA S.A.	Posta
21	G.P. DALLAS S.R.L.	Comert

22	MARINA GABRIELA INTREPRINDERE INDIVIDUALA	Comert
23	SOLOMON COM S.R.L.	Comert
24	TENE COMEX SRL	Comert
25	TRANS FAST S.R.L.	Transport marfa
26	ALEX MAR COM S.R.L.	Comert
27	CRIMAG EXPEDITION S.R.L.	Transport marfa
28	MARINA TUDORICA TRANS S.R.L.	Transport marfa
29	VIDA-SIOBAL TRANS S.R.L.	Transport marfa
30	POBREEVE S.R.L.	Comert
31	GEVIFLOR CONSTRUCT SRL	Restaurant
32	PELEKAS VAS S.R.L.	Transport marfa
33	OMP MIHAIL SI PETRE TRANS S.R.L.	Transport marfa
34	TRANS OVIDIU DIACONESCU S.R.L.	Transport persoane
35	TRANS BREBEANU SRL	Transport marfa

36	STILL REGAL MAGIC SRL	Transport marfa
37	SC TRY FARM SRL	Farmacie
38	TOMMY RUNCU TRANS SRL	Comert
39	MANITA FENESTRATII S.R.L	Fabricarea art. din mat plastic pt.constructii
40	TEO RUNCU MARKET SEL	Comert
41	ASOCIATIA DE PARINTI A SCOLII GIMNAZIALE "C-TIN SECARENU"R	Educatie
42	EMA ELENA GLOBAL S.R.L	Transport marfa
43	FLACARA ECO-MIROVI SRL	Fabricarea unor produse din lemn
44	WSK VUSCA DANIEL SRL	Transport marfa
45	CASUTA TRANDAFIRILOR PRODUCT SRL	Fabricarea sucurilor de fructe si legume
46	EDUMANU IMPEX RUNCU SRL	Transport marfa
47	NEGUS ANDREI INTREPRINDERE INDIVIDUALA 37494728	Pictura
48	FOLEA ELENA INTREPRINDERE INDIVIDUALA	Coafura

49	LUNGU T VASILE "FLORVAL COM" INTREPRINDERE FAMILIALA	Comert
50	BREZEANU ION INTREPRINDERE INDIVIDUALA	Comert
51	BUTOI DANIELA I.F SORIN	Comert
52	MITU GH. P BOGDAN INTREPRINDERE FAMILIALA	Comert
53	MIHAI VIOREL IRINEL INTREPRINDERERE FAMILIALA	Comert
54	FILIP MARIUS INTREPRINDERE FAMILIALA	Comert
55	BUNOIU GABRIELA PERSOANA FIZICA AUTORIZATA	Comert
56	FOLEA FLORINA INTREPRINDERE INDIVIDUALA	Comert

Educație și cultura

În perioada 2021-2030, comuna Runcu își propune și o îmbunătățire continuă și permanentă a domeniilor de referință din spațiul local precum: învățământ, sănătate, asistență socială și toate celelalte servicii publice de care depinde calitatea și standardul de viață al populației din mediul rural.

Cadrul strategic pentru educație și formare le-a permis țărilor UE să identifice patru obiective comune pentru a aborda aceste provocări până în 2020 dar și în perioada programatică 2021 -2027: realizarea obiectivelor programului de învățare pe tot parcursul vieții și ale programului privind mobilitatea, îmbunătățirea calității și eficienței educației și formării, promovarea echității, coeziunii sociale și cetățeniei active, stimularea creativității și inovării, inclusiv a spiritului antreprenorial, la toate nivelurile de educație și de formare. Măsura continuă și pe actuala sesiune de dezvoltare strategică a educației la nivel european.

Fiecare țară din UE răspunde de sistemele sale de educație și formare, politica UE având rolul de a veni în sprijinul măsurilor luate la nivel național și de a ajuta la soluționarea provocărilor comune, cum ar fi îmbătrânirea populației, lipsa lucrătorilor calificați sau concurența mondială.

UE oferă o platformă de schimb de bune practici, colectând și difuzând informații și statistici și furnizând consultanță și sprijin în favoarea reformelor educaționale.

În imagini, se pot observa activitățile școlare-educative, desfășurate în comuna Runcu, în cadrul instituțiilor de învățământ ale localității.



Context actual general

Formele sistemului de învățământ din comuna Runcu, cuprind următoarele categorii: preșcolar, primar, gimnazial. Rețeaua educațională fiind formată din 2 gradinite, 1 scoala generala, 2 camine culturale si o biblioteca care are in dotare peste 9.500 volume.

Biblioteca comunala reprezinta un centru cultural si educativ, cu rol foarte important in dezvoltarea comunitatii locale, fiind una dintre pricipalele surse de informare a cetatenilor. Astfel, Biblioteca comunala isi modeleaza activitatea si resursele tocmai pentru a veni in intamponarea acelor persoane care considera ca educatia permanenta se poate integra cu success in preocuparile cotidiene.



Foto: Scoala Runcu – Imagine pusa la dispozitie de Primărie

La nivelul instituțiilor educationale și de învățământ își desfășoară activitatea 26 de cadre didactice (3 educatori și 23 profesori și învățatori) ce oferă o pregătire la cele mai bune standarde educationale ținând cont și de contextul actual în care se desfășoară activitatea didactică (învățământ on-line).

Populația școlară la nivelul anului 2018 (50 preșcolari+ 225 școlari, din care 125 primar și 100 gimnazial), numărul 275 persoane, distribuie procentual, astfel:

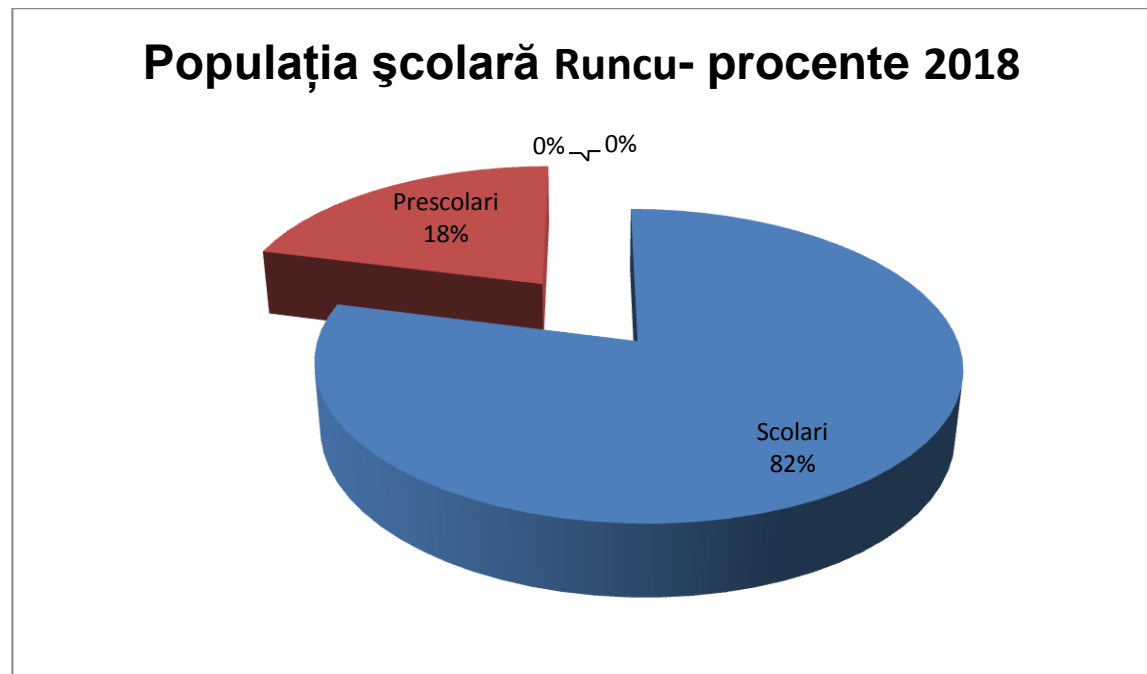


Fig.8.-Evoluția procentuală a prescolarilor și școlarilor - 2018/ Sursa: Primaria Runcu

Centrul cultural al comunei Runcu găzduiește evenimentele importante ale comunității.

Acesta este un proiect de investiții derulat prin G.A.L. – ul “Bucegi Leaota” și a vizat reabilitarea căminului cultural, o investiție cu o valoare de peste 1.300.000 ron. De asemenea, în incinta Centrului Cultural a fost deschis și un muzeu cu exponate tradiționale românești și porturi populare specifice acestei zone.

Prin reabilitarea Centrului cultural se asigură crearea facilităților de recreere a locuitorilor comunei.



Foto: Centrul cultural Runcu –Imagine pusă la dispoziție de Primărie

Cultura

Înainte de trecerea spre ultimele două părți ale strategiei, pentru a întregi analiza detaliată a comunei Runcu cât și pentru a ne forma o viziune de ansamblu, vom menționa și exemplifica câteva dintre evenimentele locale dar și obiectivele de cultură din cadrul comunității studiate.

În ceea ce privește cultele, comuna deține patru biserici de rit ortodox unde se oficiază slujbe religioase și o biserică adventistă de ziua a 7-a.

Mănăstirea Adormirea Maicii Domnului – Com. Runcu-Dâmbovița

De 13 ani, la cota 1.000 din Munții Leaota, într-o poiană, priveghează Mănăstirea „Adormirea Maicii Domnului”. Această strajă a credinței dâmbovițene de pe firul râului Ialomicioara, aflată la 9 km de localitatea Runcu, este făcută din tăcere. Este acea tăcere fără de care nu ți-ai putea auzi harpa sufletului vibrând la șoaptele rugăciunii.

Aici, până și pădurea se roagă. Iar sufletul se scaldă în libertate. Libertatea în Cuvânt.



Foto: Mănăstirea „Adormirea Maicii Domnului” Runcu –Imagine pusă la dispoziție de primărie

Biserica Adormirea Maicii Domnului, Brebu

Piatra de temelie a Bisericii "Adormirea Maicii Domnului" a fost pusă la 15 septembrie 1943 de către Iosif Gh Lupoiu, un foarte bun meseriaș din Runcu. Lucrările de zidărie au fost executate de o echipă condusă de un anume Căsăndroiu din Tata. Biserica a fost ridicată pe terenul donat de Ana Nic. Anghelescu situat la marginea drumului de creastă cunoscut sub numele de Plaiul Domnesc.

În rândul ctitorilor locașului mai sunt incluși: Nicolae Rujan, învățător din Brebu, Moise N. Ene, Ion Ghiță Manea, Ion Cristoiu, Spiridon Arzoiu zis Zărnescu și Grigore Grigorescu.

Sfântul locaș a fost construit sub formă de navă, fiind compartimentat conform canoanelor obișnuite: Altar, Naos, Pronaos. Datorită lipsei de fonduri împodobirea cu pictură a locașului se va face în mai multe etape.

Într-o prima etapă, ce va începe imediat după terminarea lucrărilor de zidărie, s-au pictat Altarul și Naosul, operă a pictorului Grigore Marinescu.



Foto: Mănăstirea „Adormirea Maicii Domnului” Brebu –Imagine pusa la dispozitie de primarie

Pictarea Pronaosului se va face într-o a doua etapă, destul de târziu, între 1959-1962.

Prin anii 1978-1980 Biserica din Brebu a fost declarată parohie, până atunci depinzând administrativ, ca filială, de Biserica din Runcu. În anii următori se vor mai construi și o clopotniță și ceva dependințe în curtea bisericii, dar și o casă parohială pe terenul donat de Moise Nicolae Ene. Sfințirea locașului de cult se va face înainte de terminarea lucrărilor în data de 12 septembrie 1948. În seara de 11 septembrie 1948 sătenii aud pentru prima dată în localitatea lor sunetul de toacă și de clopot, moment trăit cu mari emoții de toată lumea.

Evenimente locale

Cea mai veche tradiție în organizarea târgului anual de răvășitul oilor are loc în comuna Runcu, din județul Dâmbovița. Ciobanii se întâlnesc în a treia săptămâna din luna septembrie la evenimentul care mai este numit și transhumanța.

Răvășitul oilor, este un eveniment deosebit de important, ce marchează sfârșitul anului pastoral.



Foto: Imagini din cadrul evenimentului "Ravasitul oilor", com. Runcu –Imagini puse la dispozitie de primarie

Manifestarea are loc aproape de poalele Leaotei, pe pantele de est ale vârfului "La In", la confluența Ialomicioarei cu pârâul de legendă Runculeț.

Acesta este momentul în care ciobanul înapoiază proprietarilor oile, le predă brânza și primește banii pentru pășunat, conform înțelegerilor.

Așadar, este un foarte bun prilej de a se organiza serbări unde se mănâncă bulzuri, pastrame de oaie și brânzeturi, udate cu must sau vin din belșug. În comuna Runcu această sărbătoare are o valoare cu adevărat specială, fiind cel mai important eveniment din viața comunității din întreg cursul anului.



Foto: Imagini din cadrul evenimentului "Ravasitul oilor", com. Runcu – Imagini puse la dispozitie de primarie

Se organizează spectacole folclorice la care participă formații locale de dansuri și interpreți populari, dar și invitați din comunele învecinate. Meșteri populari din diverse locuri ale țării aduc aici obiecte create manual, cum ar fi vase de ceramică, obiecte de port popular, carpete, sculpturi, harnașamente și multe altele.

Tot în cadrul târgului participă meșteri populari din zonă prezintă modul de realizare a obiectelor din lemn, metale, piei, covoare, ștergere .



Foto: Imagini din cadrul evenimentului “Ravasitul oilor”, com. Runcu – Imagini puse la dispozitie de primarie

Produsele tradiționale care folosesc resurse din arii protejate sunt produse gustoase, sănătoase și curate, iar gestionarea adecvată a terenurilor agricole luând în considerare aspectele legate de conservarea biodiversității face ca acestea să devină extrem de valoroase.

La târgul tradițional și spectacolul folcloric, ultimul ținut la scenă deschisă, participă prestigioase formațiuni artistice și faimoși interpreți ai cântecului popular românesc, purtând straie parcă atunci scoase din lada de zestre a timpului.

Manifestarea de la Runcu, ajunsă la cea de a 28 a ediție, reprezintă cea mai veche tradiție în organizarea târgului anual de răvășitul oilor din țară.

Haidook Summer Fest – Festival Ecvestru

Moto –ul evenimentului: „... pe-o gură de rai, iată vin în cale, se cobor la vale, mulți căluți drăguți, cu ai lor haidooci călare, îmbrăcați de sărbătoare ...”



Foto: Imagini din cadrul evenimentului “Haidook Summer Fest”, com. Runcu – Imagini puse la dispozitie de primarie

Zona Runcu, situata la poalele muntilor Leaota, este o locatie cu traditie. Legendele spun ca este un tinut in care legendarul haiduc Radu Anghel salasluiia in inima codrului verde, localnicii oferindu-i adapost si hrana in vremuri de restriste. In acest context caii, prietenii de nadejde ai haiducilor, nu avem cum sa lipseasca.

Haidook Summer Fest este despre cai, natură și tradiție.

Este un festival anual, care are loc la Runcu(sat Brebu), la începutul Vacanței Mari și care reunește deopotrivă pasionații de cai dornici să se întrecă în măiestria ecvestră și iubitorii de cai și natură, dornici să se deconecteze într-un peisaj mirific.



Foto: Imagini din cadrul evenimentului ‘Haidook Summer Fest’ , com. Runcu – Imagini puse la dispozitie de primarie

Ce se intampla de obicei la Haidook Summer Fest?

În primul rând multe activități cu cai: competiții ecvestre de working equitation, demonstrații realizate de cei mai buni “îmblânzitori” de cai de la noi și de peste hotare, precum Dresaj în libertate și Djight (Cascadorii calare), ateliere pentru copii, și multe activități outdoor, începând cu plimbările călare și finalizând cu mâncarea tradițională la ceaun, stropită cu o bere rece.

O escapada de weekend binevenita pentru orice iubitor de natura și cai.



Foto: Imagini din cadrul evenimentului ‘Haidook Summer Fest’ , com. Runcu – Imagini puse la dispozitie de primarie

Turism – turism local, agroturism si potential de dezvoltare.

Runcu. Una dintre cele mai frumoase localitati rurale din România.



Pe valea Ialomicioarei, la poalele Leaotei, strabatuta de Valea Ialomicioarei de Vest, comuna Runcu este o zonă binecuvântată de Dumnezeu cu frumuseți unice, cu poteci și păduri încă necălcate de turiști.

Masivul Leaota se învecinează în partea de nord-vest cu Parcul național Piatra Craiului, iar la est cu Parcul natural Bucegi, principalul rol al sitului fiind acela de coridor ecologic, asigurând migrarea speciilor între cele două mari arii protejate.

Vârful Leaota, cu o altitudine de peste 2.500 de metri, veghează întreaga zonă.

Lupul și ursul sunt printre speciile ce beneficiază de acest rol al ariei naturale protejate.

Habitatele identificate aici sunt: păduri de amestec fag-rășinoase, păduri de molid, păduri aluviale, tufărișuri subalpine, habitate de pajiști, printre care apar frecvent stâncării și grohotișuri. Diversitatea vegetală este foarte mare, cu un număr de 810 specii, între care câteva specii protejate prin lege sunt: garofițe de munte, floarea de colț, bujorul de munte, tisa, zâmbrul etc.

Diverse specii de mamifere și păsări au fost identificate aici, unele dintre cele protejate prin lege fiind ursul brun, râsul, lupul, cocoșul de munte, uliul păsărar etc.

Principalele activități turistice care pot fi întreprinse în Munții Leaota sunt drumeții, ciclism montan, schi de tură, fotografie și observare faună.

Localitatea de pe Valea Ialomicioarei și vecinătățile sale, până sub poala Muntelui Leaota, oferă un spectacol mirific. Ca o trasatura esentiala a peisajului in aceasta parte a Carpatilor este tranzitia brusca a formelor de relief. De la abrupturile stancoase ale Bucegilor, apoi varfurile mai rotunjite ale Masivului Leaota, ca de aici sa coboare usor spre plaiurile invesmantate in iarba. Apoi, pajistile alpine urca molcom capatand forma unor valuri.

Potențialul turistic

Valea superioară a Ialomiței este o componentă naturală reprezentativă a Masivului Bucegi, astfel că trăsăturile geoturistice de bază ale masivului sunt, practic, și ale Văii Ialomiței. Zona este considerată una de referință a Carpaților Meridionali - supranumiți și Alpii Transilvaniei – fiind poziționată la extremitatea estică a acestora, spre Valea Prahovei, la limita cu unitățile aparținătoare Carpaților Orientali. Masivul Bucegi care cuprinde Munții Bucegi, Munții Leaota, Munții Piatra Craiului și Culoarul Rucăr-Bran - este un unicat prin fizionomie și morfologie. Are aspectul unui romb, cu axa orientate spre nord-sud și cu marginile estice și vestice mai ridicate, reprezentate de cunoscutele abrupturi dinspre Valea Prahovei și zona Branului.

Din punct de vedere turistic, Bucegii au cele mai vechi ștate oficiale, fiind considerați leagănul turismului montan în România. Acest atribut, conturat încă din ultima parte a secolului XIX, este expresia aprecierii complexității peisagistice și a calității deosebite a mediului și a resurselor turistice, un rol deosebit jucându-l existența căilor de acces transcarpatice, precum și situarea masivului în cea mai importantă regiune socio-economică a țării, formată din județele Argeș, Brașov, Dâmbovița, Prahova și capitala țării, București.

Identitatea turistică a Văii superioare a Ialomiței este dată de fizionomia și caracteristicile complexului natural, la care se adaugă și câteva elemente valoroase de factură antropică, respectiv relieful carstic, cu cele 9 sectoare de chei tăiate de Ialomița (Cheile Urșilor, Tătarului, Zănoagei etc), peșterile (Peștera Ialomiței, Rătei) și bazinele depresionare (cel mai mare fiind cel al Padinei), rezervațiile naturale, fondul cinegetic și piscicol, potențialul schiabil din zona Peștera-Padina și nu în ultimul rând, existența lacurilor de acumulare (Bolboci, Scropoasa, Dobrești) și a unor monumente cultural-istorice (Schitul Peștera).

Obiective si trasee turistice in Runcu:

- ✚ Biserica triplu hram „Intrarea in Biserică a Maicii Domnului, Sf. Nicolae și Duminica Tomii” – monument istoric datând din perioada 1844-1846;
- ✚ Cabana Leaota
- ✚ Cascada La Blide - un izvor subteran a săpat în piatră, dar și în pârâu, niște „căușe” chemate „ blide”, pe pantele de nord ale masivului Orlea
- ✚ La Cășărie- cândva loc de preparare dar și de colectare a brânzeturilor;
- ✚ Manastirea Adormirea Maicii Domnului din Runcu este o mănăstire de maici, a cărei piatră de temelie a fost pusă cu 18 ani în urmă, pe Valea Ialomicioarei în locul numit „La Ziduri” și are hramul la 15 august al fiecărui an;
- ✚ Mănăstirea „Invierea Domnului”- este slujită numai de călugări și se află pe muntele Cucuteanca, într-un loc anume ales;
- ✚ Masa Hotilor- un loc unde, spune legenda, lotrii se opreau pentru odihnă și pentru a împărți prada, când se întorceau spre ascunzătorile din munte
- ✚ Moara Dracului - i se mai zice și „Comoara Haiducilor”- formată din două stânci înalte, ascuțite la vârf, cu un loc mic între ele prin care apa se strecoară învolburându-se.
- ✚ Pensiunea agroturistică „Plaiul Domnesc”- proprietate privată, situată la ieșire din satul Runcu către muntii Leaota



- ✚ Pensiunea agroturistică „Bianca”- proprietate privată, situată lângă Pensiunea agroturistică „Plaiul Domnesc”.
- ✚ Stațiunea turistică Runcu Stone Centre – o stațiune cu perspectivă care se ridică la granița dintre comunele Runcu și Râu Alb pe culmea dealului Giurcu la altitudinea de 840m.
- ✚ Pensiunea ” Potcoava”, proprietate private
- ✚ Cabana „Între Văi”- pe traseul spre Vârful Leaota, aflata în administrarea Direcției Silvice Dâmbovița este un loc de popas și de cazare deosebit.
- ✚ Muntii Bucegi
- ✚ Muntii Leaota
- ✚ Parcul Natural Bucegi
- ✚ Pescuit sportiv si agreement
- ✚ Schitul Invierea Domnului
- ✚ Schitul Runcu Cucuteanca
- ✚ Trasee turistice spre Masa Hotilor
- ✚ Trasee turistice spre Moara Dracului
- ✚ Trasee turistice spre Poiana Bajeni
- ✚ Trasee turistice spre Stana Domneasca

Centrul de echitate si Pensiunea Potcoava Runcu



Potcoava este o poveste de familie, despre dor de orizonturi larg deschise, iarba verde, padure frematanda, animale blande, miros de fan abia cosit, de fructe parguite. Este o afacere de familie care doreste sa ofere atat adultilor cat si copiilor o cale de reintoarcere la un ritm de viata mai apropiat de cel al naturii, un spatiu in care agitatie si nelinistea sa fie inlocuite cu emotie si incredere in sine si in viitor, tehnologia sa fie inlocuita cu interactiunea directa.

Peisajul locurilor, de o frumusetate linistitoare, ne invita si isi asteapta turistii, iubitori de munte si natura, pentru a face drumetii, pentru a explora dar a se si relaxa in acest cadru unic, primitor si ospitalier. Mentionam inca o data ca potentialul turistic al comunei Runcu este ajutat din plin de cadrul natural si ospitalitatea localnicilor si reprezinta un vector de dezvoltarea economica in perioada 2021 - 2027.

Pensiunea Runcu Stone

Situata in masivul Bucegi, la poalele muntelui Leaota in varful Giurcu, la altitudinea de 840 m, la granita dintre comunele Runcu si Rau Alb, pe o pajiste de peste 10 ha, cu o varietate rar intalnita de plante si flori, imprejmuita de codrii seculari de fagi, mesteceni si stejari, intr-un loc binecuvantat ce domina intreg platoul subcarpatic dambovitean, Pensiunea Runcu Stone isi asteapta oaspetii. Pensiunea poate fi gasita in mediul on-line, inclusiv pe facebook



si isi asteapta turistii in toate cele 4 anotimpuri. Aici, ca de altfel in toate spatiile de cazare de pe raza comunei Runcu, ospitalitatea gazdelor te face sa te simti ca acasa, iar serviciile de masa si cazare sunt exceptionale.

Plaiul Domnesc Turistic Parc

Pe plaiul haiducilor de altadata, langa vechiul drum al carelor domnesti care treceau hotarul din Tara Romaneasca in Transilvania prin culoarul Rucar-Bran, la doar 6 km de Fieni, troneaza o locatie de vacanta. Ca o comoara dosita bine de agitate, pensiunea “Plaiul Domnesc” cu cele trei margarete de pe frontispiciu asigura un maximum de confort.



Crucea Eroilor de pe Dealul lui In

Crucea Eroilor de pe Dealul lui In este un monument comemorativ al eroilor din comuna Runcu și al eroilor militari transmisioniști ai armatei române, respectiv a celor care au format Regimentele 22 Dâmbovița și 62, care au căzut în Primul Război Mondial.

Ambele regimente au fost decorate de regele Ferdinand I al României pentru eroismul manifestat în lupte. Monumentul ridicat pe Dealul lui In, denumit de localnicii din Runcu semețul Vârf al lui In, are o înălțime de 22 metri și este amplasat la o altitudine de 1000 metri. În acest fel, Crucea Eroilor de pe Dealul lui In se plasează în anul 2018, în România, pe locul al treilea ca mărime și altitudine, după Crucea Eroilor de pe Caraiman și după Crucea Eroilor de pe Muntele Mic.

Inițiativa de ridicare a unui astfel de monument la Runcu a fost luată în luna septembrie 2016 cu ocazia unei întâlniri de 60 de ani de la intrarea în Școala de Militară de transmisioniști de la Sibiu, a promoției anului 1959. Întâlnirea absolvenților în frunte cu colonelul Dumitru Boțilă a avut loc la Runcu, Dâmbovița. Monumentul a fost ridicat cu mare rapiditate prin implicarea primarului Gheorghe Brebeanu și a Asociației Naționale Cultul Eroilor Filiala Dâmbovița. Pe frontispiciul



monumentului sunt scrise numele eroilor militari care au căzut pe câmpurile de luptă. Sfințirea monumentului s-a realizat în ziua de 16 septembrie 2017 cu prilejul celei de a 26-a ediții a târgului Răvășitul oilor.

Sport și agrement

Dezvoltarea oricărei comunități este indispensabilă de factorul de petrecere a timpului liber și de opțiunile recreative existente. La mai bine de 13 ani de la intrarea țării noastre în UE, putem afirma cu tărie că indiferent de locul în care trăim pe teritoriul României, cu toții avem și simțim nevoia unor momente de deconectare, de relaxare și conectare socială, altfel decât prin activitățile noastre cotidiene.

În analiza situației curente, avem ocazia să constatăm că la nivel local se întâlnesc: 1 parc pentru copii, și 2 cămine culturale, puse la dispoziția cetățenilor comunei de către autoritățile locale.

Totodată, comuna Runcu se poate mandri cu echipa sa de fotbal "A.S. Sportul Runcu" (Zimbrii de sub Leaota), aflată în Liga a 5-a Nord, Dâmbovița.



Foto: Echipa de fotbal "A.S. Runcu" – Imagine pusă la dispoziție de Primărie

Atractivitatea turistică a întregii zone este întregită și de posibilitățile multiple de practicare a unor sporturi precum ciclism montan, drumeții, alpinism, plimbări în aer liber, plimbări cu ATV-ul, pescuit, schi de tură, fotografie și observare faună.



Amenajare trasee turistice in Comuna Runcu

Au fost amenajate doua trasee tematice pentru trekking sau mountainbike, cu plecare de la Centrul de Informare Turistica din Comuna Runcu. Unul spre NE, marcat cu punct rosu, peste muntele Galma-Maguri si revenire in Runcu pe la Casarie si cel de-al doilea, spre NV, marcat cu punct albastru, cu urcare in Satul Brebu, Vârful In si coborare in Runcu pe la Boagher.

A fost reamenajat de asemenea si traseul marcat cu cruce albastra ce duce din Runcu in Varful Romanescu pe la Cabana Leota.




Foto: Trasee turistice com. Runcu – Imagini puse la dispozitie de Primărie

Toate acestea, la care se adaugă și clima blândă, aerul curat, nepoluat și puternic ozonizat, creează premisele transformării comunei Runcu într-o stațiune climatică importantă, atât la nivel național, cât și internațional.

Runcu constituie o alternativă viabilă pentru turiștii care agreează muntele și relaxarea odihna, în schimbul vacanțelor agitate oferite de stațiunile supraaglomerate de pe Valea Prahovei sau zona de agroturism Bran-Moeciu.

Relevant este că, în ultimii ani, dat fiind potențialul turistic extrem de ridicat și atrăgător al comunei Runcu, s-a înregistrat o creștere a interesului investitorilor locali, dar și străini pentru dezvoltarea turismului rural și agroturismului, investițiile în astfel de activități înregistrând o ușoară evoluție, dar fermă.

Localitatea este cunoscută deja ca o preferată a bucureștenilor, care vin aici să se relaxeze după o săptămână, agitată fie la propriile case de vacanță, fie în pensiunile turistice rustice construite la poalele munților.

Această tendință merită și poate fi fructificată în interesul comunei și locuitorilor săi prin stimularea investițiilor în producerea și promovarea produselor tradiționale, având în vedere că Runcu este recunoscută pentru produsele lactate tradiționale realizate după rețete ale localnicilor transmise din moși strămoși, precum cașcavalul și pastrama de oaie, dar și țuica de prună din zonă, fiind extrem de căutate de dâmbovițenii cunoscători dar și de turiștii care-i calcă meleagurile.

Crearea unui centru, precum și a unor mijloace de promovare a acestora la nivel național și de ce nu, la nivel internațional, constituie un punct forte în dezvoltarea viitoare a localității prin păstrarea și accentuarea propriei identități, a propriilor tradiții și obiceiuri, a produselor locale.

Sănătatea

„Atingerea unor parametri apropiați de nivelul decent al stării de sănătate a populației și al calității serviciilor medicale rurale” reprezintă obiectivul principal al strategiei naționale Orizont 2025. În acest context, creșterea accesibilității la serviciile medicale presupune implementarea unor investiții majore în spațiul rural, care să răspundă problemelor de sănătate publică prioritare și nevoilor grupurilor vulnerabile. Prin urmare, creșterea finanțării serviciilor sanitare și un management mai eficient al resurselor existente reprezintă priorități ce trebuie implementate, având în vedere că dezvoltarea socială este influențată direct de investirea în capitalul uman.”

Din punct de vedere medical, comuna Runcu este deservită de 2 medici la o populație de 4236 locuitori, ceea ce este insuficient. Prin comparație, media națională este de 23.4 medici/10.000 locuitori.

Serviciile medicale în marea majoritate a cazurilor în zonele rurale, pot fi catalogate drept precare și insuficiente, neadaptate populației, situându-se cu mult sub nivelul serviciilor medicale oferite în zonele urbane. În acest cadru general, comuna Runcu nu reprezintă o excepție, gradul de asigurare cu servicii medicale cu personal calificat fiind scăzut, numărul medicilor fiind categoric insuficient în raport cu numărul de locuitori.

Situația curentă în ceea ce privește sănătatea, la nivelul comunei Runcu, anul 2019, se prezintă astfel:

Medici	2
Cabinet medical individual / stomatologic	2 + 1 cabinet stomatologic
Dispensar	1
Asistenți medicali	1 + 1 stomatolog
Farmacie	1
Farmacisti	2

Strategia de Dezvoltare Locala a comunei Runcu, este elaborata intr-o perioada tulbure din punct de vedere medical, atat la nivel national cat si international. Pandemia noului Coronavirus, a pus la grea incercare sistemele medicale ale celor mai dezvoltate tari de pe glob. Cu atat mai importanta devine sanatatea si serviciile medicale oferite locuitorilor unei tari, dovedindu-se iata, inca o data, ca fara preventie, promovarea corecta si generala a tuturor informatiilor medicale, orice sistem medical, poate colapsa datorita supraaglomerarii intr-un timp foarte scurt.

In acest context medical general si in concordanta cu strategia de tara , tintele 2030 sunt:

- Asigurarea accesului universal la servicii de informare, educare și consiliere pentru promovarea prevenției și adoptarea unui stil de viață fără riscuri,
- Digitalizarea completă a sistemului de sănătate și, implicit eliminarea documentelor și registrelor tipărite pe suport de hârtie, pentru a eficientiza și a facilita intervențiile medicale, pentru a asigura populației accesul rapid la servicii medicale de calitate, la tratamente și medicamente și pentru monitorizarea eficientă a nevoilor
- Reducerea prevalenței mortalității materne și infantile, a incidenței cancerului la sân sau de col uterin și a sarcinilor la adolescente, având ca obiectiv prioritar grupurile vulnerabile și defavorizate
- Reducerea mortalității materne și mortalității neonatale, astfel încât să se situeze sub media UE
- Creșterea acoperirii vaccinale până la nivelul minim recomandat de OMS pentru fiecare vaccin, prin dezvoltarea unei platforme comune de colaborare între autorități, medici, pacienți, organizații internaționale cu experiență în acest domeniu, reprezentanți ai companiilor în domeniu, precum și alți factori interesați
- Promovarea conștientizării bolilor psihice, reducerea stigmatului și crearea unui mediu în care cetățenii afectați se simt acceptați și unde pot cere ajutor
- Stoparea îmbolnăvirii de tuberculoză și combaterea hepatitei și a altor boli transmisibile
- Reducerea cu o treime a mortalității premature cauzate de bolile netransmisibile prin prevenire și tratament și prin promovarea sănătății și bunăstării mintale
- Reducerea mortalității cauzate de boli cronice
- Reducerea consumului de substanțe nocive.

Mediu

Provocarea actuală în domeniul protejării mediului înconjurător constă în găsirea unei relații de sustenabilitate între mediu și creșterea economică continuă. Calitatea vieții generațiilor prezente și viitoare depinde de factorii de mediu și de măsurile de prevenție adoptate de fiecare comunitate în parte.

Contextul actual general

La nivelul județului Dâmbovița, calitatea aerului este permanent monitorizată prin intermediul unei rețele complete de analize ce permit evaluarea aerului. Concluziile acestor analize au identificat sursele principale de poluare din județul Dâmbovița, ca fiind date de: industrie, agricultură, asfalt, utilizarea carburanților, încălzire și salubritate.

Calitatea apei de suprafață

Apele de suprafață de pe teritoriul județului Dâmbovița aparțin bazinului hidrografic al Ialomitei și Argeșului. Calitatea apei de suprafață la nivelul comunei Runcu este influențată de pericolele naturale înregistrate precum furtuni, inundații, posibile alunecări de teren sau secete.

Produsele pentru protecția plantelor

Limitarea utilizării produselor agrochimice (îngrășăminte și pesticide) și încurajarea dezvoltării și utilizării de produse ecologice în vederea atingerii obiectivelor agriculturii durabile reprezintă măsuri ale legislației europene. În acest sens, promovarea unei agriculturi în acord cu protejarea mediului este o necesitate și la nivelul comunei Runcu.

Calitatea solurilor

Calitatea solurilor depinde foarte mult de activitățile umane, dar și de fenomenele fizice naturale. Dezvoltarea acțiunilor antropice, cât și fenomenele fizice naturale pot avea influențe negative asupra calității solului. De aceea, printre principalele probleme care afectează solurile sunt alunecările de teren, eroziunile torentiale și de suprafață, acidifierea, cât și excesul de umiditate.

Capacitatea administrației publice locale

Prioritatea Guvernului României în domeniul administrației publice locale impune realizarea unei reforme concrete prin care profesionalismul, transparența și responsabilitatea să fie caracteristici și atribute ale administrației publice românești. Creșterea gradului de informare, conștientizare și responsabilizare a structurilor din administrațiile locale, precum și creșterea transparenței și eficienței instituționale se numără printre măsurile menite să apropie administrația de cetățean și să reducă vulnerabilitatea la corupție.

Contextul general actual

Dezvoltarea durabilă a unei comunități implică și un proces de modernizare și adaptare a administrației publice locale la contextul național și european, cu atât mai mult cu cât atragerea de fonduri nerambursabile prin proiecte investiționale viabile reprezintă o sursă importantă de venituri pentru administrația locală.

Sediul administrației publice locale este localizat în comuna Runcu într-un imobil reabilitat. De asemenea, primăria comunei Runcu este racordată la rețeaua de telefonie fixă și mobilă și la rețeaua de internet.

În comuna Runcu, autonomia locală se realizează sub directa conducere a autorităților publice locale, constituite din:

- Consiliul local, care hotărăște în condițiile legii, în toate problemele de interes local, cu excepția celor care aparțin de competența altor autorități publice sau centrale;
- Primarul (ca autoritate executivă): asigură respectarea drepturilor și libertăților fundamentale ale cetățenilor, precum și punerea în aplicare a legilor, a decretelor, hotărârilor și ordonanțelor Guvernului și Hotărârilor Consiliului local.

În vederea aplicării activităților date în competența sa, primarul comunei Runcu este susținut de un aparat de specialitate, pe care îl conduce. Acesta este structurat pe compartimente funcționale, distribuite pe diferite

domenii(financiar, juridic, administrativ, social, cultural, de mediu etc). De asemenea, administrația publică locală pune la dispoziția populației comunei și servicii de evidență a populației.

Autonomia locală a comunei Runcu, are în vedere organizarea, funcționarea, competențele și atribuțiile precum și gestionarea resurselor, care aparțin comunei, centralizate în cadrul inventarului domeniului public aprobat prin Hotărâre de Guvern.De asemenea, în scopul asigurării autonomiei locale, autoritățile administrației publice locale au dreptul să instituie să perceapă impozite și taxe locale și să aprobe bugetul local propriu în condițiile legii.

Administrația publică locală Runcu, are la momentul scrierii prezentului document programatic, următoarea structură departamentală:

Departamentul	Numele și Prenumele
Primar	Brebeanu Gheorghe
Viceprimar	Burlăcescu Petre Fănel
Contabil	Folea Maria Mirabela
Secretar	Marica Mihaela Veronica
Financiar-contabil	Mocancea Mihaela - Andreea, Diaconescu Georgeta, Manea Elena - Mihaela
Achizitii publice și proiecte în curs de implementare	Secăreanu Gabriela - Mădălina
Cadastru, agricultură, fond funciar	Moiceanu Nicoleta - Cătălina

Consilier primar	Cojocaru Aurelian
Administrație publică locală, secretariat, relatii cu publicul	Simionescu Camelia
Urbanism și amenajarea teritoriului	Costescu Goegeta
Asistentă socială	Bădeanu Mirela - Olimpia
Administrativ	Ciobanu Eduard-Spiridon, Folea Dumitru, Stoica Rodica, Manea Augustin, Chiorniță Liliana, Voicu Silviu-Marian, Folea Florin
Pază	Cîrstea Florin

Din punct de vedere financiar, veniturile pe anul precedent(2019) ale Primăriei Runcu, au fost:

Venituri totale	11.615.268
Venituri proprii	887.296
Venituri curente	5.215.904

- ✓ Venituri fiscale(impozite, taxe de proprietate, taxe de bunuri si servicii) – **4.945.691**
- ✓ Venituri nefiscale(venituri din proprietate, venituri din bunuri si servicii)- **270.213**
- ✓ Subventii de la alte nivele ale administratiei(buget de stat si alte administratii)- **6.399.364**

Cheltuieli totale	11.642.063
Cheltuieli curente	4.514.237
Cheltuieli pentru investitii	7.127.826
Buget preconizat	5.583.500

Ordine și siguranță publică

Pe teritoriul comunei Runcu funcționează un post local de Poliție. Numărul redus de infracțiuni din comuna Runcu reflectă faptul că situația infracțională nu prezintă probleme majore, aceasta fiind ținută sub control de activitatea constantă desfășurată de organele de poliție pentru asigurarea unui climat de ordine și siguranță publică.

În cadrul postului local de Poliție Runcu, își desfășoară activitatea șeful de post și un Agent –șef principal de poliție.

De asemenea, la nivelul comunei Runcu, serviciul pentru Situații de Urgență, este asigurat de Garda nr. 2 de intervenție Fieni după structura de mai jos:

În cadrul ISU "Basarab I" Dâmbovița, funcționează detașamentul de pompieri Pucioasa, înființată în anul 2008, cu următoarea structură organizatorică:

Garda nr. 1 de intervenție Pucioasa;

Garda nr. 2 de intervenție Fieni.

Subunitatea asigură intervenția în zona de nord a județului, care este dificilă din punct de vedere al intervenției datorită reliefului și rețelei de drumuri specifice zonelor deal-munte.



Atribuții principale:

- ✚ Execuția de activități de prevenire, monitorizare și gestionare a situațiilor de urgență în sectorul de competență;
- ✚ Asigurarea coordonării de specialitate a activităților de apărare împotriva incendiilor și de protecție civilă;

- ✚ Desfășurarea de activități de prevenire a riscurilor producerii unor situații de urgență, prin acțiuni de îndrumare și control;
- ✚ Intervenția în timp oportun pentru limitarea sau înlăturarea consecințelor situațiilor de urgență;
- ✚ Intervenția pentru ajutorarea și salvarea oamenilor și bunurilor materiale în caz de dezastre, în cooperare cu celelalte structuri abilitate pentru asemenea situații;

La nivelul comunei sunt întocmite și aprobate :

- Planul de apărare împotriva inundațiilor, gheturilor și poluarilor accidentale ;
- Planul de evacuare al comunei Runcu în situații de urgențe civile generate de dezastre;



Foto: ISU "Basarab I" Dâmbovița –Imagine pusă la dispoziție de Primărie

Comuna Runcu, ASOCIATIA GRUPUL DE ACTIUNE LOCALĂ „BUCEGI - LEAOTA”



Asociația Grupul de Acțiune Locală „BUCEGI LEAOTA” este constituit din 40 de reprezentanți ai sectorului public, sectorului privat și societății civile de pe teritoriul comunelor Pietroșița, Buciumeni, Runcu, Moroeni, Bezdead, Moțăieni Râu Alb și orașului Fieni și are ca scop strategic principal dezvoltarea durabilă și creșterea atractivității teritoriului Bucegi – Leaota, prin valorificarea potențialului natural, cultural, material și antropic specific zonei, care să conducă la creșterea prosperității și standardului de viață al locuitorilor celor opt comunități.



ANALIZA SWOT – RUNCU

DEZVOLTARE ECONOMICĂ

Puncte tari

- amplasare teritorială favorabilă din punct de vedere al accesibilității rutiere (comuna Runcu este situată la doar 36 km de municipiul Targoviste, 8 km de Fieni și 30 km fata de orasul-statiune, Sinaia accesul rutier relizandu-se prin DN 71, Autostrada A3 (Transilvania) trecand la 50 km pe langa localitate iar drumul DJ 712 A face legatura cu localitatea;
- existența unei suprafețe agricole extinse la nivelul comunei (2200 ha), care poate fi utilizată pentru o gamă largă de culturi agricole cerealiere si legumicole;
- potențial mare pentru înființarea fermelor de crestere a animalelor (bovine, ovine, caprine, etc.) datorită suprafețelor mari de terenuri cu pășuni și fanețe naturale;
- rețele de comunicații și IT dezvoltate, necesare pentru dezvoltarea antreprenorială a comunei;
- infrastructură dezvoltată în domeniul comerțului și alimentației publice;
- existența potențialului pentru obținerea de produse agricole ecologice;
- existența materiilor prime pentru dezvoltarea industriei alimentare;
- lipsa aglomerării populației la nivel local, comuna Runcu având o densitate redusă a populației de 54,67 locuitori/km²;
 - potențialul demografic al comunei Runcu în ceea ce privește populația activă tanăra, pregătită în domenii de activitate diverse, diponibilă pentru a fi inglobata in cazul demarării anumitor investitii sau dezvoltării de afaceri la nivel local; prețul scăzut al forței de muncă;
 - cifră de afaceri ascendentă în ultimii ani, cu preponderență cea mai ridicată în domeniul agriculturii și comerțului;

Puncte slabe

- resurse financiare locale insuficiente;
- orientarea agenților economici cu precădere spre comerțul din alimentația publică;
- insuficienta promovare a IMM-urilor locale de a participa la licitații pentru derularea unor investiții locale;
 - lipsa unui sistem de sprijin pentru implementarea noțiunilor de marketing, management, asigurare a calității în IMM-urile din județ;
 - informare precară a operatorilor economici activi pe raza comunei referitor la normele europene din domeniul de activitate;
 - lipsa infrastructurii de asistență pentru afaceri necesară antreprenorilor actuali și potențiali;
 - ponderea redusă a investițiilor străine și a agenților economici în sectorul productiv și de servicii;
 - lipsa unor inițiative antreprenoriale de prelucrare și industrializare a produselor agricole obținute pe plan local;
 - lipsa promovării oportunităților de finanțare a afacerilor prin accesarea fondurilor europene;
 - capacitatea redusă a mediului de afaceri local de a susține investiții cu potențial inovativ;
 - promovarea redusă a produselor alimentare tradiționale obținute pe plan local;
 - lipsa campaniilor de promovare a finanțării mediului de afaceri din fonduri nerambursabile;
 - interes scăzut al agenților economici locali pentru formarea profesională a angajaților;
 - slaba promovare a potențialului turistic și agro-turistic local.

Oportunități

- utilizarea fondurilor nerambursabile europene pentru dezvoltarea IMM-urilor și pentru încurajarea de start-up-uri în vederea diversificării serviciilor oferite în spațiul rural;
- existența programelor guvernamentale de susținere a sectorului privat și a creării de noi locuri de muncă;
- cooperarea mediului privat cu autoritatea publică locală, unitățile de învățământ pentru integrarea pe piața muncii a elevilor absolvenți ai liceelor de profil tehnologic;
- oferirea de facilități investitorilor străini de către administrația publică locală;
- promovarea utilizării tehnologiilor moderne, performante în activitățile economice și în agricultură;
- dezvoltarea pieței de produse locale agricole ecologice;
- valorificarea terenurilor agricole degradate și pregătirea acestora pentru practicarea unei agriculturi ecologice;
- promovarea și stimularea asociațiilor agricole pentru o exploatare intensivă a terenurilor;
- dezvoltarea meseriilor tradiționale;
- existența programului Rabla pentru achiziționarea de tractoare/utilaje agricole;
- promovarea oportunităților locale de afaceri în rândul potențialilor investitori români și străini;
- potential agricol, zootehnic, piscicol și de vanatoare;
- potential pentru utilizarea surselor regenerabile de energie (solara, biomasa)
- potential turistic și agro-turistic ridicat.

Riscuri

- menținerea crizei economice sau sanitare mondiale cu efecte negative asupra puterii de cumpărare a populației;
- adaptabilitatea scăzută la schimbare a agenților economici și a forței de muncă;
- existența importurilor de produse agricole din țări beneficiare a unor fonduri substanțiale de sprijinire a sectorului agricol, care împiedică producătorii locali în desfacerea produselor proprii;
- nivelul ridicat de fiscalitate și birocrație care pot determina orientarea investitorilor străini spre alte zone;
- blocarea creditării cauzată de climatul de criză mondial;
- lipsa lichidităților care conduc la falimentarea unor microîntreprinderi;
- practicarea agriculturii cu utilaje uzate fizic și care au o productivitate scăzută;
- continuarea fenomenului de migrare a forței de muncă către zone mai dezvoltate;
- scăderea calitativă a pregătirii profesionale a resurselor umane;
- instabilitate legislativă cu repercusiuni asupra activității agenților economici;
- lipsa de receptivitate a populației din mediul rural la programele de finanțare din fonduri guvernamentale sau europene;
- resurse financiare insuficiente în cofinanțarea proiectelor finanțate din fonduri europene nerambursabile.

INFRASTRUCTURĂ

Puncte tari

- accesul rutier se realizează prin DN 71, Targoviste-Sinaia;
- trecerea in apropiere a autostrazii Transilvania - A3(50km);
- distanta de doar 30 km pana la cea mai apropiata gara, Sinaia;
- accesibilitate facila la reseaua rutiera si feroviara;
- infrastructura rutiera locala mult imbunatatita, la acest moment nu exista drumuri de pamant;
- asfaltarea a aproximativ 90% din reseaua de drumuri a comunei;
- distanță relativ apropiată față de aeroportul Otopeni (120 km față de comuna Runcu);
- existența unei infrastructurii a telecomunicațiilor dezvoltată;
- existența unui spatiu suficient pentru dezvoltare unei infrastructuri economice;
- sistem de energie electrică si iluminat public la nivelul intregii comune; 100% pe LED-uri
- existența unei infrastructuri educaționale, sociale, sportive, medicale, bune comparativ cu alte localități din județ;
- infrastructura turistica si de cazare, in curs de dezvoltare.

Puncte slabe

- rețeaua de canalizare inexistentă;
- stație de epurare și tratare a apelor cât și rețeaua de alimentare cu gaz metan inexistente la nivelul comunei Runcu;
- lipsa accesului direct către autostrada A3;
- existența unor resurse naturale limitate;
- lipsa sau proporția scăzută a izolației termice a clădirilor din comuna Runcu (publice și private);
- contaminarea pânzei freatice din cauza scurgerilor din fosele septice ale gospodăriilor datorită lipsei rețelei de canalizare centralizată;
- 10% din suprafața drumurilor interioare, încă neasfaltate.

Oportunități

- existența fondurilor europene nerambursabile pentru dezvoltare și modernizarea infrastructurii rutiere și a infrastructurii tehnico-edilitare;
- potențial de dezvoltare a surselor alternative de energie;
- existența unor programe guvernamentale pentru reabilitarea termică a clădirilor;
- existența Programului Prima Casă, care sprijină tinerii în achiziționarea sau construirea unei locuințe, inclusiv în mediul rural;
- apartenența comunei Runcu la un Grup de Actiune Locala, în vederea obținerii de resurse financiare dezvoltării și reabilitării infrastructurii fizice de bază.

Riscuri

- lipsa capacității de cofinanțare și/sau a capacității de asigurare a TVA-ului aferent, în implementarea unor proiecte de reabilitare a infrastructurii rutiere din fonduri nerambursabile;
- întârzierea implementării unor proiecte investiționale în infrastructura fizică de bază din cauza contestațiilor la procedurile de achiziții publice organizate pentru contractarea lucrărilor de construcții;
- interesul scăzut al potențialilor investitori cauzat de starea precară a infrastructurii;
- fonduri insuficiente de la bugetul local pentru modernizarea infrastructurii rutiere;
- poluarea apelor din comuna Runcu ca urmare a deversării apelor uzate în mod necontrolat;
- tendința de creștere a prețurilor la sistemul centralizat de furnizare a agentului termic și a energiei electrice.

EDUCAȚIE, CULTURĂ ȘI SĂNĂTATE

Puncte tari

- derularea în cadrul unităților de învățământ a unor programe de incluziune socială a elevilor cu părinți plecați în străinătate, proiecte de implicare a părinților în actul educațional precum și proiecte de intervenție pentru reducerea agresivității;
 - frecvența ridicată a elevilor în unitățile de învățământ din comuna Runcu;
 - nivel bun de dotare a unitatilor educationale(scoala + gradinite) de pe raza localitatii Runcu;
 - existența cadrelor didactice calificate și dedicate procesului educațional din comuna Runcu;
 - implicarea unităților educaționale în activități și evenimente culturale;
 - existența a trei cămine culturale dar și a unei biblioteci, toate funcționale în cadrul comunei Runcu;
 - păstrarea și conservarea unor evenimente si tradiții locale, in comuna Runcu;
 - organizarea a numeroase evenimente culturale de instituțiile de învățământ în parteneriat cu administrația publică locală (atelier de creație, expoziții de pictură, participari la olimpiade și concursuri literare, activitati de animatie culturala, etc.);
 - accesul facil la servicii medicale, prin distanțele relativ scurte până la cel mai apropiat spital (Fieni – 8 km sau Targoviste – 36 km);

Puncte slabe

- tendința de scădere a populației școlare și a cadrelor didactice din mediul rural;
- insuficiența numărului de calculatoare din instituțiile educaționale;

- lipsa conectării la internet a tuturor participanților la actul de învățământ;
- fonduri insuficiente pentru premierea performanței școlare a elevilor;
- starea motivațională scăzută a cadrelor didactice cauzată de lipsa unor facilități pentru predarea actului educațional în mediul rural;
- stare materială precară și nivel scăzut de cultură și instruire al unor familii;
- dotarea parțială cu sisteme de supraveghere și securitate din unitățile de învățământ;
- dezinteres ridicat pentru cultură și evenimente culturale;
- frecvente schimbări legislative privind sistemul de învățământ românesc;
- migrarea persoanelor talentate spre mediul urban;
- posibilități reduse de susținere din bugetul local a evenimentelor culturale locale;
- lipsa unei programări anuale a unor evenimente cultural-recreative;
- insuficiența numărului de medici la nivelul comunei Runcu;
- insuficiența cabinetelor medicale de familie;
- lipsa unor programe educaționale pentru sănătate, în special de diseminare a informațiilor privind prevenirea bolilor;
- infrastructură sanitară deficitară (în curs de reabilitare la acest moment);
- lipsa dotărilor de specialitate în cabinetele medicale existente la nivel local;
- lipsa unui centru de analize medicale în comuna Runcu;
- lipsa interesului locuitorilor pentru efectuarea analizelor periodice;
- existența unei suprasolicitări a cadrelor medicale.

Oportunități

- promovarea derulării unor programe de dezvoltare a resurselor umane în acord cu cerințele de pe piața muncii din fonduri nerambursabile;
 - existența programelor de formare continuă a cadrelor didactice;
 - posibilități reale de accesare a fondurilor europene pentru dotarea cu echipamente IT și didactice a unităților educaționale;
 - existența Programului Guvernamental de acordare a unei mese în cadrul scolilor și gradinitelor;
 - colaborare bună cu Inspectoratul Școlar Județean Dâmbovița;
 - dezvoltarea de parteneriate pe teme educaționale cu instituții publice, ONG-uri;
 - organizarea mai multor activități extrașcolare în cadrul instituțiilor educaționale existente;
 - posibilitatea accesării fondurilor europene nerambursabile pentru activități culturale precum și pentru reabilitarea monumentelor istorice;
 - valorificarea sărbătorilor locale ca și evenimente culturale;
 - realizarea unor parteneriate de promovare cu instituții culturale din alte localități sau din alte țări;
 - existența fondurilor europene pentru reabilitarea structurilor sanitare și dotarea corespunzătoare;
 - îmbunătățirea comunicării/colaborării dintre cabinetele medicale din spațiul rural și spitalele de la nivel județean;
 - înființarea de ateliere vocaționale, centre de zi, centre comunitare, unde persoanele cu nevoi speciale să desfășoare activități care să le faciliteze reintegrarea;
 - promovarea posibilităților de dezvoltare a unor cabinete medicale în spațiul rural prin atragerea de fonduri nerambursabile.

Riscuri

- modificările legislative frecvente ale sistemului educațional la nivel național;
- programe școlare încărcate și greoaie, neadaptate cerințelor de pe piața muncii;
- scăderea nivelului de trai atât pentru profesori cât și pentru elevi și părinți;
- birocrație excesivă în accesarea fondurilor guvernamentale și europene;
- motivație scăzută a elevilor pentru educație;
- instabilitatea cadrelor didactice cauzată de migrarea acestora spre mediul urban;
- lipsa condițiilor atractive pentru cadrele didactice tinere (salarizare, condițiile din școli, locuințe sociale etc.);
- scăderea interesului actorilor locali pentru cultură, din cauza nivelului scăzut de trai;
- diminuarea fondurilor publice pentru instituții culturale.
- costurile ridicate ale serviciilor medicale;
- număr restrâns de furnizori privați de servicii medicale în spațiul rural;
- deprecierea stării de sănătate a populației din mediul rural;
- politica de salarizare în domeniul sănătății slab motivantă pentru specialiști.

RESURSE UMANE, PIAȚA MUNCII

Puncte tari

- existența unei forțe de muncă tinere, disponibile în comuna Runcu;
- gradul de pregătire destul de ridicat din punct de vedere educational al populației active din comuna Runcu;
- repartizarea echilibrată a populației pe sexe;
- disponibilitatea populației active de angajare în diverse domenii / meserii;
- context natural favorabil dezvoltării afacerilor în domeniul agricol, dar și în domeniul serviciilor sau turismului, oferite populației locale;

Puncte slabe

- sporul natural negativ înregistrat în comuna Runcu, coroborat cu tendința de îmbătrânire a populației stabile;
- migrarea persoanelor cu pregătire profesională, în special în străinătate;
- capacitatea financiară relativ scăzută a locuitorilor comunei Runcu;
- pierderea progresivă a resursei umane calificate din cauza lipsei de oportunități și a unei perspective de dezvoltare economico-sociale;
- ponderea ridicată a persoanelor casnice sau întreținute din surse neoficiale;
- grad scăzut de diversificare a structurii ocupaționale;
- lipsa cunoștințelor specifice necesare demarării unei afaceri;

- lipsa programelor de formare profesională continuă a angajaților din diferite domenii;
- lipsa ofertelor de muncă atractive pentru persoanele cu studii superioare;
- dezvoltarea scăzută a mediului de afaceri de la nivel local ce poate cauza lipsa locurilor de muncă;
- lipsa ofertelor locurilor de muncă pentru persoanele vulnerabile;
- slaba inserție pe piața muncii a persoanelor cu handicap.

Oportunități

- existența unor reglementări care stipulează acordarea de facilități angajatorilor care creează noi locuri de muncă pentru șomeri, tineri absolvenți sau persoane cu handicap;
 - implicarea autorităților locale în problemele comunității, în vederea identificării de soluții financiare, materiale;
 - promovarea programelor de reconversie profesională și atragerea de finanțare europeană nerambursabilă în acest sens;
 - implicarea agenților economici în finanțarea serviciilor sociale și ca parteneri în proiectele sociale;
 - înființarea de centre de instruire și formare profesională pentru persoanele mature cu handicap;
 - introducerea unor programe educative în vederea dezvoltării calităților anteprenoriale ale elevilor, tinerilor;
 - oferirea de facilități în vederea menținerii resurselor umane cu studii superioare sau specializate;
 - dezvoltarea competențelor anteprenoriale și manageriale ale resurselor umane din IMM-uri;
 - adaptarea programei școlare la cererea de pe piața muncii.

Riscuri

- pierderea oportunităților de finanțare europeană din cauza slabei capacități de management de proiect a instituțiilor sociale beneficiare;
 - criza economică sanitară și financiară de la nivel național dar și mondial, ce are impact asupra dezvoltării economice și a pieței locurilor de muncă;
 - creșterea ponderii muncii la negru, cu efecte negative asupra pieței muncii, economiei locale și asistenței sociale în perspectivă;
 - creșterea șomajului în rândul absolvenților de liceu;
 - câștigul salarial scăzut al angajaților ce determină exodul forței de muncă calificată în țări din Uniunea Europeană cât și spre zone/orașe dezvoltate din țară;
 - instabilitatea economiei naționale și persistența crizei economico-financiare sau medicale;
 - reticența/inadaptabilitatea populației cu privire la programele de reconversie profesională, în funcție de solicitările existente pe piața muncii.

MEDIU

Puncte tari

- platformele de gunoi au fost închise iar serviciul de salubritate este de 100% la nivelul comunei;
- inexistența unor poluatori industriali la nivelul comunei Runcu;
- oportunități de valorificare a energiei alternative ;
- existența rețelei de alimentare cu apă pentru 100% dintre locuitorii comunei Runcu;
- potențial ridicat pentru practicarea unei agriculturi ecologice durabile și a agro-turismului;
- existența perdelelor forestiere;
- colectarea selectivă a deșeurilor la nivelul comunei Runcu ;

Puncte slabe

- epurarea necorespunzătoare a apelor, cu efecte negative asupra mediului înconjurător;
- calitatea apei de suprafață necorespunzătoare din cauza fenomenelor meteorologice care produc inundații sau alunecări de teren;
 - poluarea apelor subterane ca urmare a deversării necontrolate a agenților economici, accidentelor precum și din cauza slabei dezvoltări a infrastructurii de canalizare (inexistența la acest moment);
 - depozitare necorespunzătoare a deșeurilor în vecinătatea zonelor rezidențiale;
 - insuficienta preocupare a agenților economici în recuperarea și re folosirea ambalajelor;
 - lipsa unei infrastructuri de monitorizare permanentă a factorilor de mediu de către autoritatea publică locală;
- negăsirea unor soluții eficiente împotriva exploatarea neratională a pădurilor ;
- slabă conștientizare a populației și a agenților economici în privința protecției mediului;

Oportunități

- existența fondurilor nerambursabile pentru dezvoltarea zonelor rurale și protejarea mediului înconjurător (împădurirea terenurilor degradate, eliminarea eroziunii și curățirea cursurilor de apă, conservarea biodiversității, promovarea agriculturii ecologice, gestionarea deșeurilor reciclabile);
 - existența unor programe cu finanțare nerambursabilă pentru extinderea și modernizarea sistemelor de apă și apă uzată;
 - existența unor programe cu finanțare nerambursabilă pentru reabilitarea termică a clădirilor;
 - posibilitatea stabilirii de parteneriate între autoritatea locală și ONG-uri pentru promovarea responsabilității asupra mediului;
 - desfășurarea de campanii de informare și educare a populației referitoare la principiile colectării selective a deșeurilor și implementarea unui sistem eficient de colectare selectivă și reciclare a deșeurilor;
 - receptivitatea populației la campaniile prin care se promovează colectarea deșeurilor din echipamente electrice și electronice;
 - posibilitatea practicării agriculturii și turismului ecologic;
 - dezvoltarea pieței de reciclare a deșeurilor/materiilor prime rezultate din procesarea deșeurilor;
 - amenajarea zonelor de camping, astfel încât să se minimizeze impactul acestor activități asupra comunei.

Riscuri

- schimbări climaterice datorate încălzirii globale pot duce la inundații și alunecări de teren;
- lipsa receptivității populației la campaniile de promovare a colectării selective a deșeurilor;
- reducerea spațiului verde ca urmare a dezvoltării economice a comunei;

- dezinteresul operatorilor economici de protejare a mediului înconjurător;
- poluarea accidentală a apelor de suprafață;
- exploatarea intensivă a fânețelor; lipsa depozitelor de deșeuri conforme;
- schimbări climatice care favorizează creșterea frecvenței ploilor torențiale care generează inundații și calamitățile culturilor agricole;
- risc de poluare ca urmare a dezvoltării turismului local.



Viziune

Prin intermediul Strategiei de dezvoltare, comuna Runcu își propune o abordare revitalizantă a viziunii asupra dezvoltării locale prin crearea unui centru rural de competitivitate la nivel județean bazat pe creștere sustenabilă, mediu favorabil antreprenoriatului, incluziune socială și un grad sporit de ocupare a forței de muncă. Alături de acești vector, promovarea identității culturale va constitui fundamentul pentru reconstrucția economiei locale, într-un ritm gradual, care să reducă disparitățile și echilibrul nivelului de dezvoltare între mediul rural și cel urban.

Viziunea de dezvoltare prezintă stadiul ce se dorește a fi obținut de comuna Runcu până în orizontul de timp 2030, ca urmare a implementării de măsuri și acțiuni propuse și detaliate în prezentul document strategic de dezvoltare.

Dezvoltarea infrastructurii rutiere, hidroedilitare, a structurii pentru susținerea afacerilor, vor contribui la o creștere economică locală, cu efecte directe asupra calității serviciilor publice furnizate populației din comuna Runcu.

În vederea susținerii economiei locale, comuna Runcu va urmări o valorificare echilibrată a resurselor de care dispune, a avantajelor deținute în raport cu celelalte comune din județul Dâmbovița, pentru a deveni un pol economic important la nivel județean și regional.

Realizarea progresului dorit, impune o etapizare a gradului de implementare a strategiei în vederea unei dezvoltări a comunei Runcu în acord cu oportunitățile oferite de Uniunea Europeană, coroborate cu nevoile populației. O abordare sustenabilă implică o viziune asupra standardelor urmărite atât la nivel național cât și la nivel european transpusă în idei de proiecte și direcții de dezvoltare prezentate în prezentul document programatic.

O dezvoltare a spiritului antreprenorial este esențială și va genera efecte benefice asupra posibilităților de angajare la nivel local, orice unitate economică nou înființată contribuind la crearea de noi locuri de muncă.

În perioada 2021-2030, comuna Runcu își propune și o îmbunătățire continuă și permanentă a domeniilor de referință din spațiul local, precum învățământ, sănătate, asistență socială, salubritate, iluminat public și toate celelalte servicii publice de care depinde calitatea și standardul de viață a populației.

Misiune

Misiunea Strategiei de dezvoltare a comunei Runcu în orizontul de timp 2021-2030 este de a crea premisele necesare unei dezvoltări economice și sociale integrate, care să conducă pe termen mediu și lung la un nivel sporit de bunăstare a locuitorilor și la transformarea comunității într-un centru comercial și rezidențial rural cu impact la nivel microregional.

Valori

Activitatea actorilor implicați în implementarea strategiei de dezvoltare vor avea ca referință următoarele valori:

Responsabilitate

- ❖ actorii responsabili de implementarea strategiei își asumă angajamentul de a realiza obiectivele strategice în perioada de referință, cu asumarea răspunderii pentru eventualele nereguli.

Transparență

- ❖ persoanele responsabile de implementarea strategiei vor asigura accesul persoanelor interesate la informații cu caracter public, vor consulta periodic localnicii și vor publica pe site-ul primăriei informații despre proiectele propuse spre implementare/implementate.

Profesionalism și etică

- ❖ în exercitarea activităților previzionate la nivelul strategiei, personalul va avea un comportament profesionist, bazat pe principii morale puternice, scopul final fiind de a obține rezultate rapide și eficiente.

Încredere

- ❖ parteneriatul prevăzut a fi realizat între actorii vizați de prezenta strategie va fi unul bazat pe o colaborare strânsă, bazată pe comunicare permanentă. De asemenea, în vederea câștigării încrederii localnicilor se va asigura transparența în activitatea administrației publice.

Inovare

- ❖ constituie pilonul principal în dezvoltarea comunei Runcu, competitivitatea și progresul local fiind asigurate de această valoare. Astfel, vor fi folosite procedee de lucru îmbunătățite, eficiente și eficace, care să contribuie semnificativ la reducerea disparităților de la nivel local.

Obiectivul general

Valorificarea superioară a resurselor existente în comuna Runcu, în vederea dezvoltării și diversificării durabile a economiei locale, având ca motivație centrală îmbunătățirea calității vieții populației și a tuturor dimensiunilor acestui concept.

Obiectiv strategic 1

Modernizarea și extinderea infrastructurii;

Obiectiv strategic 2

Dezvoltarea economică a comunei;

Obiectiv strategic 3

Dezvoltarea serviciilor publice;

Obiectiv strategic 4

Asigurarea calitatii mediului si a conditiilor de locuire;

Obiectiv strategic 5

Dezvoltarea capacitatii administrative

Domenii prioritare

Domeniul prioritar 1- Dezvoltarea gradului de accesibilitate și de acces la servicii publice

Măsura 1.1 Reabilitare/modernizarea infrastructurii rutiere de interes local

Măsura 1.2 Extinderea și reabilitarea rețelelor de utilități publice

.....

Domeniul prioritar 2- Stimularea dezvoltării sectorului investițional

Măsura 2.1 Valorificarea resurselor autohtone prin inițiative de afaceri private locale

Măsura 2.2 Diversificarea economiei rurale prin promovarea de activități economice alternative în mediul rural

Măsura 2.3 Susținerea dezvoltării sectorului agro-zootehnic și desfacerii produselor pe piața locală

.....

Domeniul prioritar 3- Alinierea standardelor de calitate a vieții rurale la exigențele Uniunii Europene

Măsura 3.1 Consolidarea fondului locativ existent

Măsura 3.2 Modernizarea infrastructurii educaționale

Măsura 3.3 Reabilitarea și echiparea infrastructurii serviciilor publice de sănătate

Măsura 3.4 Crearea, reabilitarea, modernizarea, infrastructurii de servicii sociale, inclusiv dotarea cu echipamente

.....

Domeniul prioritar 4- Îmbunătățirea mediului natural și a managementului deșeurilor în spațiul rural

Măsura 4.1 Reconstrucția ecologică a terenurilor degradate

Măsura 4.2 Educare și informare privind consumul responsabil de energie

Măsura 4.3 Eficientizarea energetică pentru clădirile instituțiilor publice

.....

Domeniul prioritar 5- Optimizarea serviciilor administrației publice locale

Măsura 5.1 Furnizarea de servicii publice prin mijloace electronice

Măsura 5.2 Dezvoltarea capitalului uman din administrația publică

Măsura 5.3 Promovarea parteneriatelor și colaborărilor interinstituționale în regiune.

Surse de finanțare

Implementarea portofoliului de proiecte propus pentru perioada 2021-2030 în vederea dezvoltării durabile a comunei Runcu, presupune identificarea de surse de finanțare. În acest sens susținerea financiară a acestora poate fi realizată din mai multe surse, precum fondurile europene nerambursabile, fonduri guvernamentale, bugetul local, fonduri rambursabile (credite). O altă posibilitate de susținere a intervențiilor locale o reprezintă și parteneriatele de tip public-privat.

În contextul noii programări de la nivel european, atragerea fondurilor nerambursabile din această sursă este purtătoare de multe avantaje având în vedere disponibilitatea acestora relativ diversificată atât în domeniul precum infrastructura fizică de bază cât și în educație, servicii sociale, sănătate, cultură, turism, administrație publică locală.

Tipurile fondurilor structurale disponibile pentru orizontul de timp 2021-2030 sunt următoarele:

- ✓ **FEDR** – Fondul European pentru Dezvoltare Regională;
- ✓ **FSE** – Fondul Social European
- ✓ **FC** – Fondul de Coeziune (2021 -2027)
- ✓ **EMEF** - Fondul european pentru pescuit și afaceri maritime

Fondul european de dezvoltare regională(FEDER)- va contribui la toate obiectivele tematice și se va concentra asupra domeniilor de investiție legate de contextul în care operează întreprinderile (infrastructură, servicii pentru întreprinderi, inovare, TIC și cercetare) și la prestarea de servicii pentru cetățeni în anumite domenii (energie, servicii online, educație, sănătate, infrastructuri sociale, calitatea mediului). Fondul de coeziune se va axa pe ameliorarea mediului, dezvoltare durabilă și TEN-T (rețeaua trans-europeană de transport).

Fondul european de dezvoltare regională finanțează:

- investițiile în întreprinderile mici și mijlocii, în vederea creării de locuri de muncă durabile;
- investițiile ce vizează activități de cercetare și inovare, telecomunicații, mediu, energie și transporturi;
- instrumente financiare (fond de capital de risc, fond de dezvoltare regională, etc.) destinate să sprijine dezvoltarea regională și locală și să favorizeze cooperarea între orașe și regiuni.

Fondul Social European(FSE)- susține politicile naționale pentru ocuparea deplină a forței de muncă, asigurarea calității și productivitatea muncii, promovarea incluziunii sociale și reducerea disparităților regionale și naționale. Pentru perioada 2021-2030 principalele obiective ale FSE vor avea în vedere: ocuparea forței de muncă, sprijinirea accesului tinerilor pe piața muncii, incluziunea socială (FSE va finanța proiecte ce îi va ajuta pe cei aflați în dificultate și pe cei proveniți din grupuri defavorizate să obțină competențe și locuri de muncă), creșterea calității educației (FSE finanțează activități pentru creșterea calității învățământului și formării; reducerea abandonului școlar fiind o prioritate) și o administrație publică mai puternică (FSE va sprijini eforturile statelor membre de a spori calitatea administrației și a guvernării publice).

Fondul social european vizează asigurarea accesului la angajare al persoanelor aflate în căutarea unui loc de muncă și al persoanelor inactive, sprijinind inițiativele locale și mobilitatea forței de muncă. Acțiunile cheie ale acestui fond sunt următoarele:

- măsuri active și preventive în ceea ce privește piața muncii, pentru identificarea nevoilor individuale, servicii persoanlizate și de orientare, cursuri de formare specifice și personalizate, validarea competențelor și a calificărilor dobândite și plasarea personalului disponibilizat;
- anticiparea și consilierea privind oportunitățile de ocupare a forței de muncă pe termen lung;
- furnizarea de informații cu privire la oportunitățile de angajare existente pe piețele europene ale muncii și la condițiile de viață și de muncă.

Fondul de coeziune(FC)- este destinat statelor membre ale Uniunii Europene al căror venit național brut pe cap de locuitor este mai mic de 90% din mediua Uniunii Europene, principalul scop fiind reducerea disparităților economice și sociale și promovarea dezvoltării durabile. Investițiile în dezvoltare regională se vor axa mai ales pe obiectivele 1 și 2. Acestor priorități li se vor aloca 65 % - 85 % din resursele FEDR și ale Fondului de coeziune, în funcție de prosperitatea relativă a statelor membre.

Fondul european pentru pescuit și afaceri maritime(EMEF)- este un fond structural ce vizează susținerea pescuitului, acvaculturii, spiijinind, în același timp sustenabilitatea mediului. EFEM va promova coeziunea socială și crearea de locuri de muncă în comunitățile dependente de pescuit, în special pentru diversificarea activităților în alte sectoare maritime, precum și prin acțiuni în domeniul politicii maritime integrate. Noul fond va sprijini următoarele: tranziția către un pescuit durabil, diversificarea activităților economice din acest sector, crearea de noi locuri de muncă și îmbunătățirea calității vieții în regiunile de coastă ale Europei, va facilita accesul la finanțare. Bugetul estimat al EMEF pentru perioada programatica 2021 – 2027 se ridică la aproximativ 6,14 miliarde euro.

Parteneriatele de tip public-privat:

Parteneriatul public privat reprezintă o soluție pentru un management mai eficient și fiabil al unei comunități locale. Deși este promovat în ultimii doi ani acest tip de finanțare prezintă pași timizi în spațiul rural românesc. În România aceste parteneriate se regăsesc cu precădere în realizarea unor proiecte investiționale din domeniul infrastructurii și pentru operarea unor servicii publice de interes local.

Această abordare de susținere financiară a unor proiecte, prezintă o serie de avantaje precum: împărțirea costurilor realizării unei investiții, împărțirea riscurilor asociate exploatarei respectivei investiții, accelerarea utilizării obiectivelor și proiectelor de infrastructură, îmbunătățirea calității serviciilor de utilitate publică. Din punct de vedere legislativ, documentul de bază care reglementează parteneriatul de tip public privat este reprezentat de

Legea nr. 178/2010 cu modificările și completările ulterioare, care a permis autorităților locale să cunoască această nouă oportunitate de finanțare a dezvoltării locale.

Creditarea

Creditarea reprezintă o modalitate de contractare a sumelor necesare finanțării unui proiect de investiții prin semnarea unui contract cu o instituție bancară. Procedura de contractare a creditului este aparent facilă, debitorul având niște etape de urmat bine definite.

Costurile aferente unui credit sunt destul de mari și implică un anumit grad de risc vis-a-vis de posibilitatea rambursării datoriilor, mai ales într-o situație de incertitudine cum este cea generată de criza financiară. Mai mult, în calitate de instituție publică, în vederea contractării unui împrumut, solicitantul trebuie să obțină avizul de la Comisia de Autorizare a Împrumuturilor Locale, iar în cazul în care se epuizează plafonul de îndatorare publică externă este imposibilă contractarea unor credite de către instituțiile publice, avizul din partea Comisiei de Autorizare a Împrumuturilor Locale fiind obligatoriu.

În plus, un grad ridicat de îndatorare poate reprezenta o blocare a posibilităților de investiții pe termen scurt și mediu, deoarece administrația publică nu mai poate accesa alte credite și uneori poate afecta chiar și contractarea fondurilor europene.

Concordanța cu politicile naționale și europene

Strategia de dezvoltare locală a comunei Runcu, a fost elaborată în contextul unei noi programări a fondurilor europene pentru perioada 2021 – 2027, orizont 2030, ceea ce a generat necesitate de actualizare a obiectivelor strategice atât de la nivel european, cât și de la nivel național.

Scenariile de dezvoltare stabilite la nivelul prezentei strategii reprezintă proiecții viitoare ale comunei Runcu, alternative de dezvoltare ale acesteia. În vederea definitivării scenariilor de dezvoltare precizate în cadrul prezentului document, s-au luat în considerare toate documentele strategice similare (în curs sau recent finalizate).

Unul dintre documentele de referință este Strategia Europa 2020, strategia pe 10 ani a Uniunii Europene, al cărei scop trece dincolo de depășirea crizei care continuă să afecteze multe dintre economiile europene. Strategia își

propune să elimine deficiențele modelului de dezvoltare propriu fiecărui stat membru și să creeze condiții favorabile pentru o creștere economică mai inteligentă, mai durabilă și mai favorabilă incluziunii. În acest sens, au fost stabilite cinci obiective esențiale, care acoperă domenii precum: ocuparea forței de muncă, educația, cercetarea și inovarea, incluziunea socială și reducerea sărăciei, respectiv eficiența energetică.

Strategia de dezvoltare locală a comunei Runcu, propune o serie de obiective și planuri de acțiune concordante cu obiectivele Strategiei Europa 2020: dezvoltarea infrastructurii, a mediului de afaceri, adoptarea de măsuri de protejare a mediului înconjurător, promovarea incluziunii sociale și modernizarea sectorului educativ.

Având la bază prevederile Strategiei Europa 2020, la nivel național a fost elaborată Strategia Națională de Cercetare, Dezvoltare și Inovare 2020, care prevede ca în anul 2020 și după, *„România să devină mai competitivă la nivel regional și global, prin inovare alimentată de cercetare-dezvoltare, generând bunăstare pentru cetățeni”*.

Obiectivele generale ale Strategiei Naționale de Cercetare, Dezvoltare și Inovație sunt următoarele:

- creșterea competitivității României prin inovare;
- creșterea contribuției României la progresul cunoașterii de frontieră;
- creșterea rolului științei în societate.

Obiectivele generale ale strategiei naționale sunt în deplină concordanță cu obiectivele generale ale acestui document. Mai exact, în cadrul strategiei comunei Runcu se creionează necesitatea unei creșteri a competitivității prin următoarele măsuri: implementarea de noi tehnologii în procesul de producție de la nivel local, stimularea activităților care se sprijină pe inovare, dezvoltarea sectoarelor de activitate slab valorificate, perfecționarea forței de muncă, etc.

Astfel, *Strategia de dezvoltare locală a comunei Runcu*, pentru orizontul de timp 2021-2030, prin intermediul principalelor măsuri și direcții stabilite în cadrul planului strategic de dezvoltare, vine în concordanță cu principalele obiective și priorități urmărite de Planul pentru Dezvoltare Regională 2021-2030 al regiunii Sud Muntenia și își asumă contribuția la îndeplinirea acestora.



Portofoliul de proiecte

	PROIECT	Localitatea (alte detalii)	STADIU PROIECT							SURSA DE FINANȚARE			1.Valoarea lucrării -estimativ EURO fara TVA 2.Lucrari in executie 3,Alte detalii
	** Se bifează la stadiu proiect, daca există SF, PT, DE, Execuție sau la Sursa de finanțare.	Runcu	I D E E	S F	P T	D E	E x e c u t i e	B u g e t e s t a l	B u g e t l o c a l	F o n d u r i U E	Surse private (parteneri at publi c- privat)		
	<u>AGRICULTURĂ, SILVICULTURĂ ȘI DEZVOLTARE RURALĂ</u>												
1	Înființarea și modernizarea fermelor Agricole											Idee, zona este specifica pentru cresterea animalelor, pomicultura si silvicultura	
2	Creșterea valorii adaugate a produselor agricole și forestiere											Idee, de cresterea valorii adaugate a produselor forestiere se ocupa fermele private	

	LOCALITĂȚII ȘI TRANSPORT											
17	Modernizare drumurilor comunale (a se specifica distanța și denumirea drumurilor)											Drumurile comunale sunt asfaltate: DC 134 – 132, 133 – drumuri asfaltate – proiect finantat prin PNDR in perioada anilor 2015-2019 Pe raza comunei sunt un total de 21 km de strazi asfaltate
18	Realizare de alei pietonale în comună											Idee, se estimeaza un necesar de 10 km de alei pietonale, nu este realizata documentatia tehnica pentru aceasta investitie
19	Modernizarea sistemului rutier											Idee, este necesar modernizarea sistemului rutier
20	Construcție pod (a se specifica râul/pârâul peste care se construiește podul, distanța și drumul comunal)											Idee, este necesar constructia unui pod: - peste raul Ialomicioara in punctul Manoiu in satul de resedinta Runcu, nu este realizata documentatia tehnica - peste paraul Giurcu in satul Piatra, nu este realizata documentatia tehnica
21	Realizarea sau modernizarea sau extinderea rețelei de alimentare cu apă (a se specifica distanța în km, genul lucrării și locația)											Reteaua de alimentare cu apa este realizata 90% și 10% este in curs de implementare
22	Realizarea sau extinderea rețelei de canalizare (a se											Idee, este necesar înființarea rețelei de canalizare în toate cele 6 sate: Badeni, Brebu, Ferestre, Piatra,

	specifica distanta în km, genul lucrării si locatia)																			Runcu, Silistea – nu este realizata documentatia tehnica
23	Realizarea statie de epurare si tratare a apelor reziduale																			Idee, este necesar infiintarea unei statii de epurare si tratare a apelor reziduale, nu este realizata documentatia tehnica
24	Realizarea rețelei de distribuție gaz metan (a se specifica distanța în km)																			Idee, pe raza comunei exista o retea de gaz pe lungimea de 26 km – este necesar de extindere pentru o lungime de 10 km – realizarea documentatiei tehnice este in lucru
25	Lucrări de cadastru imobiliar intravilan si extravilan reactualizare PUG																			Lucrarea de reactualizare a PUG-ului este in curs de realizare
26	Montarea unui post de transformare în localitate în vederea îmbunătățirii parametrilor curentului electric																			Montarea unui post de transformare pentru vederea îmbunătățirii parametrilor curentului electric este in curs de implementare
27	Lucrări de reabilitare a rețelei de iluminat public în comună																			Idee, proiectul de reabilitare a rețelei de iluminat este în curs de implementare - proiect finantat prin AFM
28	Dotare cu utilaje si echipamente pentru serviciul de gospodărire comunală si salubritate (masină de colectare, pubele etc) (a se specifica denumirea utilajelor necesare si numărul lor)																			Serviciul de gospodărire comunală este externalizat catre societatea ADI – SUPERCOM
29	Îmbunătățirea serviciilor de transport pentru persoane prin construirea de stații de autobus																			Construirea de statii de autobus s-a realizat din Bugetul Local

30	Reabilitarea drumurilor agricole											Idee, drumul forestier are o lungime de 10 km si este pietruit partial
31	Amenajarea spațiilor verzi din localitate, inclusiv cele situate lângă trotuare											Nu este cazul
32	Construire/modernizare parcări și trotuare											Idee - este necesar construirea de parcuri si de trotuare, nu este realizata documentatia tehnica
33	Crearea unui sistem de supraveghere modern pentru cresterea siguranței cetățenilor											Idee, – este nevoie de extinderea sistemului de supraveghere existent - finantat din Bugetul Local
34	Conectarea instituțiilor publice din localitate la internet prin conexiuni broadband și promovarea conceptului de e-educatie, e-guvernare, e-sanatate											Idee, institutiile sunt conectate prin wi-fi nu exista o alta forma de conexiune, sunt necesare alte forme de conexiune
35	Asigurarea accesului la internet al populației prin crearea de acces point internet în zonă Parc– Primarie											Idee,este necesar extinderea zonei prin care se asigura populatiei acces la point internet
36	Asigurarea de facilități pentru investitorii care dezvoltă servicii IT în localitate											Idee, se pot asigura spatii pentru investitorii care doresc sa dezvolte servicii IT in comuna

37	Asigurarea spațiilor necesare astfel încât cimitirele să corespundă nevoilor orasului:												Idee, este necesar asigurarea spațiilor necesare astfel încât cimitirele să corespundă nevoilor orasului
	modernizare și extindere cimitire existente												Idee, este necesar modernizarea si extinderea cimitirelor existente in toate cele 6 sate: Badeni, Brebu, Ferestre, Piatra, Runcu, Silistea – nu este realizata documentatia tehnica
	modernizare și reabilitare capele conform standardelor U.E.												Idee, este necesar construirea de capele moderne conform standardelor U.E. in toate cele 6 sate: Badeni, Brebu, Ferestre, Piatra, Runcu, Silistea – nu este realizata documentatia tehnica
	modernizare căi de acces cimitire												Idee, este necesar modernizarea cailor de acces catre cimitire in toate cele 6 sate: Badeni, Brebu, Ferestre, Piatra, Runcu, Silistea – nu este realizata documentatia tehnica
38	Construirea de rampe de acces în toate instituțiile de interes public în vederea facilitării accesului persoanelor cu dizabilități												Idee, este necesar construirea de rampe de acces in toate institutiile de interes public în vederea facilitării accesului persoanelor cu dizabilități
39	Implementării unor mijloace de supraveghere și sistematizare a traficului (benzi producătoare de zgomot pentru atenționare), semnalizarea și protejarea trecerilor de pietoni în mod deosebit în proximitatea unităților de învățământ												Idee, este necesar implementarea de mijloace de supraveghere si sistematizare a traficului
40	Extindere construire – zone noi de locuit												Idee, este necesar construirea unor zone noi de

52	Reducerea cantității de deșeuri biodegradabile depozitate prin realizarea unei statii de compost												Nu este cazul
53	Cresterea eficienței energetice a clădirilor publice și a blocurilor de locuințe prin lucrări de reabilitarea termică												Idee, sunt necesare lucrari de reabilitare termica a cladirilor publice
54	Crearea de sisteme centralizate de furnizare a energiei termice pentru blocurile de locuințe utilizând sisteme convenționale de încălzire completate de sisteme ce utilizează energii nepoluante (solare, eoliene, etc)												Nu este cazul, pe raza comunei nu sunt blocuri construite
55	Reducerea consumului energetic al localității prin modernizarea rețelei de iluminat public și înlocuirea lămpilor actuale poluante cu lămpi solare sau alte sisteme care reduc consumul de energie electrică												Idee, proiectul de modernizare a rețelei de iluminat public prin înlocuirea lămpilor actuale poluante cu lămpi solare este in curs de implementare - proiect finantat prin AFM
56	Acordarea de facilități pentru realizarea de infrastructuri de generare și distribuire a surselor de energie alternativă, promovarea culturilor energetice și a proiectelor de energie eoliană, biomasă,												Nu este cazul

61	Dezvoltarea activităților de constientizare a populației asupra necesității conservării mediului înconjurător și de implicare a acesteia în activități de protejare a mediului																			Idee, este necesar dezvoltarea activitatilor de constientizare a populației asupra necesității conservării mediului înconjurător
62	Reabilitare fond forestier																			Idee, este necesar reabilitarea fondului forestier
<u>ECONOMIC</u>																				
63	Modernizarea și diversificarea piețelor agroalimentare în localitate																			Idee, este necesar construirea de piețe agroalimentare în localitate
64	Susținerea inițiativelor asociative pentru creșterea eficienței economice a exploatațiilor agricole, creșterea puterii de negociere pe piețele de desfacere și a capacității de valorificare superioară a producției																			Nu este cazul
65	Stimularea înființării unor centre de prestări servicii pentru agricultură (mecanizare, reparații utilaje, furnizare semințe, îngrășăminte, insectofungicide etc.), prin acordarea de facilități																			Nu este cazul

66	Inventarierea terenurilor neutilizate, care vor fi puse la dispozitia întreprinzătorilor locali, în vederea dezvoltării propriilor afaceri, în agricultură și zootehnie, în baza unui acord avantajos pentru ambele părți											Idee, exista o baza de date cu inventarierea terenurilor neutilizate care pot fi puse la dispozitia întreprinzătorilor locali
67	Identificarea oportunităților de parteneriat public-privat în vederea demarării de activități în domeniul industrial											Idee, este necesar identificarea oportunitatilor de parteneriat public privat
68	Informarea cetățenilor asupra programelor de finantare nerambursabilă											Se organizeaza periodic actiuni de informare a cetatenilor asupra programelor de finantare nerambursabila prin canale de informare on-line
69	Sprrijinirea cetățenilor în obținereasubvențiilor destinate dezvoltării agriculturii											Nu este cazul
70	Realizarea unui studiu asupra situației resurselor umane din localitate și furnizarea acestor informațiiipotentialilor investitori											Idee, este necesar realizarea unui studiu asupra situatiei resurselor umane din localitate
71	Elaborarea unei baze de date disponibile pe internet privind oportunitățile locale de dezvoltare a afacerilor în localitate											Idee, este necesar elaborarea unei baze de date disponibile pe internet privind oportunitatile locale de dezvoltare a afacerilor in localitate

72	Elaborarea unui program de atragere a investițiilor											Idee, este necesar elaborarea unui program de atragere a investitiilor
73	Elaborarea unui Ghid de produse și servicii oferite de mediul de afaceri local											Idee, este necesar elaborarea unui ghid de produse si servicii oferite de mediul de afaceri local
74	Promovarea IMM-urilor din localitate și a produselor/serviciilor acestora prin susținerea participării comune la târguri și expoziții, elaborarea de materiale de prezentare a localității cu secțiune de economie inclusă, promovarea prin încheierea de înfrățiri și schimburi de experiență cu localitate din străinătate											Idee, pe raza comunei nu sunt inregistrate IMM-uri
75	Asigurarea de facilități pentru înființarea unui birou de informare și consultanță în domeniul economic și juridic											Idee, se asigura facilitati pentru infiintarea unui birou de informare si consultanta in domeniul economic si juridic
76	Sprijinirea dezvoltării I.M.M.-urilor din domeniul industrial și al serviciilor (creșterea numărului IMM-urilor) prin acordarea de facilități la plată											Idee, se sprijina dezvoltarea IMM-urilor din domeniul industrial si al serviciilor

	taxelor si impozitelor asupra terenurilor si clădirilor												
77	Identificarea spațiilor disponibile și a terenurilor aparținând Primăriei, care pot fi concesionate eventualilor investitori												Idee, exista o baza de date cu terenurile identificate ce apartin primariei
78	Construirea infrastructurii publice necesare desfășurării activităților economice (utilități, construire spații de desfășurare a produselor, spații pentru funcționarea firmelor gen incubator de afaceri);												Idee, infrastructura publica necesara desfasurarii activitatilor economice este construita in proportie de 90%,
79	Organizarea de evenimente, în parteneriat cu AJOFM pentru promovarea culturii antreprenoriale în rândul tinerilor												Se organizeaza periodic evenimente in parteneriat cu AJOFM pentru promovarea culturii antreprenoriale in randul tinerilor
80	Promovarea programelor derulate de guvern pentru stimularea înființării micointreprinderilor												Nu este cazul
81	Dezvoltarea de parteneriate între autoritățile publice locale, societatea civilă și comunitatea de afaceri pentru dezvoltarea zonelor de agrement												Idee, este necesar dezvoltarea de parteneriate intre autoritatile publice locale si comunitatea de afaceri pentru dezvoltarea zonelor de agrement

82	Facilitarea dezvoltării unor evenimente și activități tematice de promovare a pescuitului local											Evenimentele de pe raza comunei care promovează activități tematice și pescuitul local sunt: <ul style="list-style-type: none"> - Ravasitul oilor – eveniment ce se organizează de 29 de ani - din 1992 se promovează pescuitul local, vanatoarea și turismul local - Festivalul haiducilor – eveniment ce se organizează din anul 2015
83	Diversificarea către activități non-agricole, crearea și dezvoltarea de microîntreprinderi											Idee, este necesar diversificarea activităților non-agricole
	<u>TURISM</u>											
84	Construirea unui complex turistic și de agrement în comună (a se specifica locația și profilul complexului turistic)											Idee, sunt mai multe proiecte în curs de implementare în domeniul turismului, dintre ele menționăm: <ul style="list-style-type: none"> - Construirea unui sat de vacanță - Construirea unui complex turistic în zonele punctul Palanga și punctul Horoaie, - Construirea unui parc distractiv în zona Clincioaie
85	Sprijinirea înființării unor unități de alimentație publică											Idee, se oferă sprijin pentru înființarea unor unități de alimentație publică
86	Promovarea turismului cultural-religios											Idee, este necesar promovarea turismului cultural-religios. Menționăm că pe raza comunei Runcu există două obiective religioase importante și anume: <ol style="list-style-type: none"> 1. Mănăstirea Adormirea Maicii Domnului

90	Crearea unui brand al comunei și promovarea obiectivelor și a evenimentelor culturale prin internet, pliante, broșuri și info-chioșc											Idee, este necesar a se crea branduri pentru produsele traditionale fabricate de catre micii intreprinzatori. Mentionam urmatoarele produse: - Gem de prune, dulceata de soc, sucul de mere, sucul de pere, tuica de prune
91	Dezvoltarea și promovarea turismului gastronomic, prin valorificarea tradițiilor locale și a interferenței diferitelor culturi în domeniu											Idee, este necesar dezvoltarea și promovarea turismului gastronomic, mentionam ca specialitati traditionale ale zonei urmatoarele produse: - Berbecut la groapa de pe vremea haiducilor, - Protap haiducesc, - Balmos,
EDUCATIE												
92	Reabilitarea sau modernizarea scolilor / grădinitelor din comună (a se specifica denumirea exactă a fiecărei locații și genul lucrării)											Idee, este necesar reabilitarea și modernizarea urmatoarelor obiective: - Scoala Generala din satul Runcu - Gradinitele din satul Badeni
93	Dotarea cu mobilier a scolilor / grădinitelor (a se specifica denumirea exactă a fiecărei locații)											Idee, este necesar dotarea cu mobilier a școlilor / grădinitelor din satele: Runcu, Bădeni, Piatra, Siliștea, Ferestre, Brebu
94	Construire școală / grădiniță											Idee, este necesar construirea unei gradinite in satul Piatra

95	Amenajarea unei baze sportive în comună (a se specifica locatia)											Idee, este necesar amenajarea unei baze sportive in sat Brebu, nu este realizata documentatia tehnica
96	Construcția unei săli de sport în cadrul scolilor (a se specifica locatia)											Mentionam in comuna este construita o sala de sport la Scoala Generala din satul Runcu
97	Amenajarea si dotarea unui centru de joacă si recreere pentru copiii comunei (a se specifica locatia)											Idee, este necesar amenajarea si dotarea unui centru de joaca si recreere pentru copiii din comuna
98	Construcția unei creșe											Idee, este necesar construirea unei crese
99	Dotarea cu materiale didactice a unităților de învățământ din localitate și îmbogățirea fondului de carte al bibliotecilor școlare											Idee, este necesar dotarea cu materiale didactice a unitatilor de invatamant
100	Realizare website de prezentare a instituțiilor de învățământ și a activității acestora											Idee, este necesar realizarea de website de prezentare a institutiilor de invatamant

101	Asigurarea condițiilor pentru derularea de programe de formare în psihopedagogie aplicată, în parteneriat cu Casa Corpului Didactic												Idee, se asigura conditii pentru derularea de programe de formare in psihopedagogie aplicata
102	Asigurarea condițiilor pentru instruirea în managementul proiectelor pentru persoanele implicate în gestionarea proiectelor europene la nivelul unităților de învățământ, în parteneriat cu Casa Corpului Didactic												Idee, se asigura conditiile necesare pentru instruirea in managementul proiectelor pentru persoanele implicate in gestionarea proiectelor europene
103	Sprijinirea scolilor din localitate pentru initierea și derularea de proiecte de schimb de experiență și parteneriate în domeniul învățământului gen Comenius Regio (se pot derula activități precum vizite de studiu, schimburi de experiență și bune practici, școli de vară, sesiuni de formare comune, conferințe, seminarii etc)												Idee, se sprijina scolile din localitate pentru initierea si derularea de proiecte de schimb de experiente si parteneriate
104	Asigurarea condițiilor pentru formarea profesorilor, a formatorilor și a altor categorii de personal care lucrează cu persoane cu risc de părăsire timpurie a școlii, în parteneriat cu furnizori de servicii de formare si/sau Casa Corpului												Idee, se asigura conditiile necesare pentru formarea profesorilor, a formatorilor si a altor categorii de personal

	Didactic											
105	Asigurarea condițiilor pentru furnizarea serviciilor de educație remedială (validarea învățării anterioare, detectarea lacunelor în pregătire, ore de recuperare, orientare psihologică și profesională), în parteneriat cu furnizori de servicii acreditați;											Idee, se asigură condiții pentru furnizarea serviciilor de educație remedială în parteneriat cu furnizori de servicii acreditați
106	Derularea, în cadrul unităților școlare, a programelor de tip “a doua șansă” pentru reintegrarea în educație a celor care au părăsit de timpuriu școala (inclusiv activități de alfabetizare), în parteneriat cu Inspectoratul Școlar Județean											Idee, se derulează periodic în cadrul unităților școlare programe de tip – a doua șansă - este necesar în continuare
107	Sustinerea promovării spiritului antreprenorial și a cetățeniei active în educație, prin intermediul unui parteneriat cu Inspectoratul Școlar Județean											Idee, se susține promovarea spiritului antreprenorial și a cetățeniei active în educație
108	Asigurarea suportului material pentru realizarea unei publicații școlare											Idee, este necesar realizarea de publicații școlare

	CULTURA											
109	Reabilitarea sau modernizarea sau constructia căminului cultural (a se specifica locatia căminului cultural si genul lucrării)											Idee, se doreste modernizarea, dotarea si reabilitarea caminului cultural din satul Badeni
110	Reabilitarea sau constructia bisericii din comună (a se specifica locatia)											Idee, este necesar reabilitarea bisericilor din satele: Runcu, Brebu, Badeni si Piatra
111	Realizarea de materiale de promovare a obiectivelor de patrimoniu și a valorilor culturii locale (ex: pliante, album)											Idee, este necesar realizarea materialelor de promovare a obiectivelor de patrimoniu
112	Montarea de panouri informative pentru localizarea spațială a obiectivelor culturale											Idee, este necesar montarea de panouri informative pentru localizarea spatiaa a obiectivelor culturale
113	Amenajarea spațiului bibliotecii și îmbogățirea fondului de carte											Idee, este necesar amenajarea spatiului bibliotecii si imbogatirea fondului de carte
114	Campanii de marketing cultural pentru a crește											Idee, este necesar organizarea de campanii de marketing cultural

	vizibilitatea evenimentelor propuse sau consacrate																					
115	Realizarea Centrului de tineret (activități de consiliere în domeniul educației pentru sănătate, privind cariera și problemele tinerilor, consultanță pentru înființarea de ONG-uri sau organizații de tineret dar și pentru programe europene/ guvernamentale adresate tinerilor, informații despre structurile asociative naționale, ateliere de creație artistică și populară, activități teatrale)																					Idee, este necesar realizarea centrului de tineret pentru desfasurarea de activitati de consiliere in domeniul educatiei pentru sanatate, privind cariera si problemelor tinerilor
116	Elaborarea și realizarea unui program de manifestări culturale sezoniere																					Idee, este necesar realizarea unui program de manifestari culturale sezoniere
	<u>TINERET</u>																					
117	Înființarea unui Centru Comunitar de Comunicare, Educație și Resurse pentru Tineri;																					Idee, este necesar infiintarea unui centru comunitar de comunicare, educatie si resurse pentru tineri
118	Promovarea voluntariatului în rândul tinerilor din localitatea în vederea susținerii unor servicii sociale destinate altor categorii de beneficiari (persoane vârstnice, persoane cu dizabilități)																					Idee, se organizeaza actiuni de promovare a actiunilor de voluntariat in randul tinerilor si este necesar si pe viitor

119	Dezvoltarea de servicii prin care să se sprijine integrarea socială a tinerilor, de exemplu ateliere protejate, birouri de consiliere etc în parteneriat cu furnizori de servicii acreditați												<p>Idee, este necesar dezvoltarea de servicii prin care să se sprijine integrarea socială a tinerilor, de exemplu ateliere protejate, birouri de consiliere etc în parteneriat cu furnizori de servicii acreditați. Pe raza comunei își desfășoară activitatea două muzee ale satului și anume:</p> <ol style="list-style-type: none"> 1. Muzeul Blidele 2. Muzeul Masa hotilor <p>Mentionăm că începând cu anul 2013 în data de 24 iunie odată cu sărbătoarea de Sânziene, a fost marcată pentru prima dată "Ziua universală a iei", Institutul Cultural Român din New York inaugurând seria evenimentelor reunite sub genericul „La blouse roumaine”, comunitatea online cu același nume propunând "ia" ca brand de țară. Evenimentul a devenit global, fiind sărbătorit în peste 50 de țări de pe șase continente. În anul 2020 la aceeași dată Consiliul Județean Dâmbovița, prin Complexul Național Muzeal „Curtea Domnească” Târgoviște a organizat evenimentul "Povestea iei". În cadrul expoziției vizitatorii au descoperit și cămăși bărbățești populare, autentice din județul Dâmbovița din comunele Runcu, Voinești, Pucioasa, Mesteacăn, Moreni, Târgoviște, Pietroșița. Aceste obiecte fac parte din Colecția de Etnografie, a Complexului Național Muzeal "Curtea Domnească" Târgoviște, achiziționate sau donate de-a lungul timpului.</p>
120	Promovarea derulării de activități culturale pentru tineri: înființarea de echipe de dansuri populare, dansuri moderne, înființarea de											<p>Idee, este necesar promovarea derulării de activități culturale pentru tineri</p>	

126	Construirea de locuințe sociale destinate unor categorii de persoane cărora nivelul de resurse și/sau de existență nu le permite accesul la o locuință în proprietate sau închirierea unei locuințe în condițiile pieței											Idee, este necesar construirea de locuințe sociale
127	Construirea de locuințe de serviciu pentru păstrarea tinerilor specialități în localitate											Idee, este necesar construirea de locuințe de serviciu pentru păstrarea tinerilor specialiști în localitate
SANATATE												
128	Reabilitarea și dotarea corespunzătoare a dispensarului uman (a se specifica locația)											Idee, Este necesar construirea și dotarea unui dispensar nou și înființarea unui centru de permanență medicală
129	Asigurarea unei dotări tehnice corespunzătoare și implementarea sistemelor informatizate în cabinete											Idee, este necesară asigurarea și implementarea sistemelor informatizate în cabinete
130	Înființarea unui serviciu de tip SMURD și dotarea acestuia											Idee, este necesar înființarea și dotarea unui serviciu de tip SMURD

131	Înființarea unui centru de permanență pentru dezvoltarea asistenței ambulatorii																				Idee, este necesar infiintarea unui centru de permanenta pentru asistenta ambulatorie
132	Asigurarea necesarului de resurse umane în domeniul sănătății prin oferirea de facilități de cazare în locuințe de serviciu în scopul atragerii de specialitti;																				Idee, se asigura facilitati de cazare in locuinte de serviciu pentru asigurarea necesarului de specialisti in domeniul sanatatii
133	Organizarea unui sistem de primire a reclamațiilor și sugestiilor pacienților																				Idee, este necesar organizarea unui sistem de primire a reclamatilor si sugestiilor pacientilor
134	Asigurarea spatiului necesar pentru înființarea de noi servicii de sănătate, în parteneriat cu furnizori publici și privați autorizați pentru fiecare domeniu abordat, astfel:																				Idee, se asigura spatiul necesar pentru infiintarea de noi servicii de sanatate
	-cabinet de planificare familială																				Idee, este necesar infiintarea unui cabinet de planificare familiala
	-centru consiliere antifumat, antialcool și consilierea minorilor singuri																				Idee, este necesar infiintarea unui centru de consiliere antifumat, antialcool, consilierea minorilor singuri

	-centru de prevenire/consiliere pentru populatia rroma, eventual cu personal sanitar de etnie rroma											Nu este cazul, in comunitate nu exista populatie de etnie rroma
135	Implementarea unui sistem de asistare/monitorizare la domiciliu prin buton de panica pentru persoanele ce sufera de afectiuni medicale grave, in parteneriat cu un furnizor de servicii de ingrijire la domiciliu											Idee, este necesar implementarea unui sistem de asistare/monitorizare la domiciliu prin buton de panica
136	Realizarea de campanii de informare-educare-comunicare pe probleme de sanatate publica (de ex. educatie pentru sanatate in scolisi liceu in parteneriat cu Directia de Sanatate Publica si Inspectoratul Scolar Judetean											Idee, se realizeaza periodic de campanii de informare-educare-comunicare pe probleme de sanatate publica
137	Realizarea de campanii in scoli impotriva fumatului, consumului de droguri, bolilor transmisibile, de planificare familiala, de sanatate mintala, pentru un stil de viata sanatos, in parteneriat cu Centrul de Consiliere si Prevenire Antidrog , Directia de Sanatate Publica si											Se organizeaza periodic campanii in scoli impotriva fumatului, consumului de droguri, bolilor transmisibile, de planificare familiala, pentru un stil de viata sanatos

	Inspectoratul Scolar Judetean											
138	Initierea unui parteneriat cu sectorul ONG care să asigure organizarea unor rețele și grupuri de acțiune pentru promovarea unui stil de viață sănătos (alimentație sănătoasă, activitate fizică)											Idee, este necesar inițierea unui parteneriat cu sectorul ONG care să asigure organizarea unor rețele și grupuri de acțiune pentru promovarea unui stil de viață sănătos
139	Organizarea unor evenimente publice pentru promovarea sănătății populației, în parteneriat cu Direcția de Sănătate Publică											Se organizează periodic evenimente publice pentru promovarea sănătății populației în parteneriat cu Direcția de Sănătate Publică
140	Asigurarea sprijinului pentru medicii de familie în acordarea unor stimulente pentru comunitatea rromă în scopul prezentării acestora la campaniile de vaccinare											Nu este cazul, în comunitate nu există populație de etnie rromă
141	Asigurarea sprijinului pentru medicii de familie în acordarea unor stimulente pentru gravide, în scopul prezentării acestora la consultația periodică prenatală											Se asigură prin departamentul de asistență socială sprijin medicilor de familie în acordarea de stimulente pentru gravide
	<u>ASISTENȚA SOCIALĂ</u>											
142	Construirea unui complex social care să cuprindă un cămin – azil pentru bătrânii comunei și dotarea acestuia cu											Idee, este necesar construirea și dotarea unui complex social care să cuprindă un cămin și azil, se menționează că în comună sunt 1100 de bătrâni ce trăiesc în situații dificile – primăria asigură terenuri

	Calificării și formării profesionale a adultului;											Idee, este necesar organizarea de cursuri de calificare si formare profesionala a adultului
	Servicii specializate pentru copii aflați în dificultate și familii monoparentale											Idee, este necesar infiintarea serviciilor specializate pentru copii aflati in dificultate si familii monoparentale
147	Crearea unei rețele cu alte autorități publice locale în vederea finanțării unor servicii ultraspecializate destinate grupurilor vulnerabile, la nivelul mai multor comunități											Idee, este necesar crearea unei retele cu alte autoritati publice locale
148	Crearea unei rețele de îngrijire la domiciliu pentru persoane vârstnice											Idee, este necesar crearea unei retele de ingrijire la domiciliu pentru persoane varstnice
149	Crearea unui serviciu de acompaniere la domiciliu pentru persoane vârstnice dependente, care locuiesc singure prin dezvoltarea unei rețele de voluntariat în parteneriat cu unitățile școlare din comună;											Idee, este necesar crearea unui serviciu de acompaniere la domiciliu pentru persoane varstnice dependente
150	Asigurarea de suport pentru angajatorii locali care organizează cursuri de calificare/ recalificare profesională pentru persoanele neocupate, în parteneriat cu Agentia Judeteana de Ocupare											Se asigura suport pentru angajatorii locali care organizeaza cursuri de calificare/recalificare profesionala pentru persoanele neocupate

	a Fortei de Muncă											
151	Asigurarea spațiului necesar înființării unui centru pentru sprijinirea șomerilor pentru a (re)intra pe piața forței de muncă prin scheme speciale de consiliere, tutoriat, mediere și plasare în muncă, pus la dispoziția prestatorilor de servicii în domeniu, în cadrul unui parteneriat											Se asigura spatiul necesar infiintarii unui centru pentru sprijinirea somerilor pentru a (re)intra pe piata fortei de munca
152	Asigurarea spațiului necesar pentru organizarea de cursuri de antreprenoriat pentru angajatorii locali și persoanele neocupate în vederea dezvoltării de noi activități economice în localitate, pus la dispoziția furnizorilor de servicii de instruire în cadrul unui parteneriat											Se asigura spatiul necesar pentru organizarea de cursuri de antreprenoriat pentru angajatorii locali si persoanele neocupate
153	Crearea unor servicii sociale de tip alternativ pentru persoanele cu handicap (centre de zi, cluburi, ateliere protejate, etc.), în parteneriat cu un furnizor de servicii acreditat											Idee, este necesar crearea unor servicii sociale de tip alternativ pentru persoanele cu handicap

154	Crearea unui centru specializat pentru asistență și consilierea copiilor aflați în dificultate, familii monoparentale, victime ale violenței domestice, în parteneriat cu un furnizor de servicii acreditat																			Idee, este necesar crearea unui centru specializat pentru asistenta și consilierea copiilor aflați în dificultate, familii monoparentale, victime ale violenței domestice
	<u>ADMINISTRATIA PUBLICA</u>																			
155	Lucrări de reabilitare și mansardare a sediului primăriei																			Idee, sunt necesare lucrări de reabilitare și mansardare a sediului primăriei
156	Dotări ale administrației locale (calculatoare, copiatoare, scanere, birouri etc.)																			Idee, este necesar dotarea administrației locale
157	Achiziția și utilizarea unui sistem de back-up, salvări de siguranță și utilizarea unor surse de alimentare de rezervă																			Idee, este necesar achiziția și utilizarea unui sistem de back-up, salvări de siguranță și utilizarea unor surse de alimentare de rezervă
158	Achiziționarea de aplicații informatice integrate pentru toate serviciile din cadrul administrației locale în vederea eficientizării procesului de furnizare a serviciilor către populație																			Idee, este necesar achiziționarea de aplicații informatice integrate pentru toate serviciile din cadrul administrației locale
159	Crearea unei identități vizuale a Primăriei prin standardizarea elementelor de identitate vizuală – formulare tip, materiale informative, adrese,																			Idee, este necesar crearea unei identități vizuale a Primăriei prin standardizarea elementelor de identitate vizuală – formulare tip, materiale informative, adrese, răspunsuri

	răspunsuri											
160	Extinderea procedurilor de informare publică – utilizarea de noi metode pentru informarea populației asupra activității administrației publice (ex: înființarea de puncte de informare de tip infochiosc, amplasarea de panouri exterioare cu afisaj electronic, amplasarea pe panouri informative în stațiile de autobuz											Idee, este necesar extinderea procedurilor de informare publica si de utilizarea a unor noi metode pentru informarea populatiei asupra activitatii administratiei publice
161	Stimularea participării cetățenilor și a ONG-urilor la procesul decizional prin acțiuni de consultare publică, inițierea de proiecte în parteneriat pentru elaborarea de statistici și documente oficiale pentru localitate											Idee, este necesar stimularea participarii cetatenilor si a ONG-urilor la procesul decizional prin actiuni de consultare publica
162	Creșterea eficienței în administrația locală prin facilitarea, urmărirea și documentarea proceselor de lucru utilizând programe informatice de management al documentelor											Idee, este necesar cresterea eficientei in administratia locala prin facilitarea, urmarirea si documentarea proceselor de lucru

163	Creșterea nivelului de pregătire profesională a salariaților din administrația locală prin realizarea unui program anual de pregătire profesională și participarea la cursuri de formare profesională continuă												Se organizeaza anual programe de pregatire profesionala pentru salariatii din administratia locala
164	Constituirea în cadrul primăriei a unei Unități de Implementare a Proiectelor și instruirea membrilor săi pentru atragerea și implementarea de proiecte finanțate din fonduri de la Uniunea Europeană												In cadrul primariei este constituita unitatea de implementare a proiectelor
165	Realizarea de parteneriate și activități de înfrățire cu localități din țarăși din străinătate în vederea promovării de proiecte												Idee, este necesar realizarea de parteneriate si activitati de infratire si cu alte localitati din tara si din strainatate

Măsurile prioritare în perioada 2020 – 2030 , în concordanță cu noile politici la nivel european :

Măsura 1.1 . Modernizarea și extinderea infrastructurii rutiere

- Proiecte:**
- Reabilitarea și extinderea drumurilor comunale și sătești;
 - Reabilitarea și extinderea drumurilor de exploatare;
 - Reabilitarea trotuarelor existente și amenajarea de trotuare și alei acolo unde nu există;
 - Reabilitarea podurilor și podețelor (daca este cazul);
 - Crearea/Reabilitarea și extinderea rețelei de canalizare pluvială;
 - Modernizarea și extinderea sistemelor de protecție și siguranță rutieră;
 - Îmbunătățirea sistemelor de marcaje rutiere

Obiective:

- Cresterea lungimii drumurilor comunale modernizate;
- Cresterea sigurantei nationale;

Tinte cheie:

- Asfaltarea sau pietruirea tuturor drumurilor din comuna, inclusiv a drumurilor de exploatare agricola;

Durata : 2020 -2030

Valoare estimată : 6 000 000 €

Responsabilitati:

- Consiliul Local Runcu;
- Consiliul Județean Dâmbovița;
- Poliția Rutieră;
- CNADNR (Compania Națională de Autostrăzi și Drumuri Naționale din România).

Posibile surse de finantare :

- Programul Național de Dezvoltare Rurală 2020 – 2030;
- Programul Operațional Infrastructură Mare 2020 – 2030;
- Bugetul local al comunei Runcu (co-finantare)
- Fonduri Europene (UE).

Măsura 1.2. Modernizarea și extinderea infrastructurii rețelei de canalizare

- Proiecte:**
- Inițierea rețelei de canalizare la nivelul localității;
 - Inițierea stației de epurare – Runcu;
 - Asigurarea întreținerii permanente a stației de epurare;
 - Dezvoltarea de parteneriate în vederea atingerii obiectului investițional;

Obiective:

- Creșterea lungimii rețelei locale de distribuție;
- Creșterea calității vieții;

Tinte cheie:

- Extinderea rețelei de canalizare la nivelul întregii comune;

Durata : 2020 -2030

Valoare estimată : 2,5 – 3 000 000 €

Responsabilitati:

- Consiliul Local Runcu;
- Consiliul Județean Dâmbovița;
- CNADNR (Compania Națională de Autostrăzi și Drumuri Naționale din România).

Posibile surse de finanțare :

- Programul Național de Dezvoltare Rurală 2020 – 2030;
- Programul Operațional Infrastructură Mare 2020 – 2030
- Bugetul local al comunei Runcu (co-finanțare).
- Fonduri Europene (UE)

Masura 2.1. Sprijinirea activităților culturale și dotarea corespunzătoare a instituțiilor locale

- Proiecte:**
- Organizarea de evenimente culturale cu participarea publicului larg;
 - Modernizarea, sistematizarea și dotarea caminelor culturale din comuna Runcu;
 - Dotarea gradinitelor din comuna și a salii de sport, din cadrul școlii gimnaziale Runcu;

Obiective:

- Conservarea patrimoniului local;
- Creșterea notorietății comunei Runcu la nivel regional.

Tinte cheie:

- Creșterea cu minim 15% a numărului de evenimente culturale sportive, anuale, organizate la nivel local;

Durata : 2020 -2027

Valoare estimată : 80 000 €

Responsabilitati:

- Consiliul Local Runcu;
- Consiliul Județean Dâmbovița;
- Institutii culturale;
- Ministerul Culturii;

Posibile surse de finantare :

- Programul Național de Dezvoltare Rurală 2021 – 2030;
- Programul Operațional Regional 2021 – 2030;
- Ministerul Tineretului și Sportului (MTS)
- Fonduri Europene (UE)

Alte măsuri / proiecte propuse de Consiliul Local Runcu in perioada 2021 -2027

Proiecte:

- Extindere rețea alimentare cu apă potabilă în comuna Runcu, județul Dâmbovița 7,099,308.00 PNDL II
- Modernizare și extindere dispensar medical rural in comuna Runcu;
- Amenajare spatiu public de recreere in satul Bădeni;
- Lucrari de regularizare, aparare și CES pe pârâul Talpa;
- Modernizare drum Tonțea, Sălciilor, Aninilor și construcție pod Mănoiu;
- Reabilitare și modernizare drumuri de interes local in comuna Runcu - lot III;
- Modernizarea sistemului de iluminat public pentru reducerea consumului de energie electrică și a emisiilor de CO2 prin montare de aparate de iluminat stradal cu LED și instalare sisteme de dimare in comuna Runcu.

Obiective:

-Dezvoltarea in ansamblu a calitatii vietii locuitorilor comunei;

Tinte cheie:

-Dezvoltarea generala a infrastructurii din comuna, in perioada 2021-2030;

Durata : 2021 -2027

Valoare estimata : 6 000 000 €

Responsabilitati:

- Consiliul Local Runcu;
- Consiliul Județean Dâmbovița;
- Ministerul Dezvoltării(MLPDA);
- CNADNR (Compania Națională de Autostrăzi și Drumuri Naționale din România).

Posibile surse de finantare :

- Programul Național de Dezvoltare Rurală 2020 – 2030;
- Programul Operațional Infrastructură Mare 2020 – 2030;
- Bugetul local al comunei Runcu(co-finantare)
- Fonduri Europene (UE).

Implementare și monitorizare

Implementarea Strategiei de dezvoltare locală a comunei Runcu are în vedere atingerea principalelor obiective stabilite în etapa de elaborare, prin intermediul unui proces complex de transformare a resurselor materiale, financiare sau umane disponibile în rezultate calitative și cantitative.

Monitorizarea implementării Strategiei de dezvoltare a comunei Runcu are drept scop atât aprecierea gradului de realizare al activităților propuse de document, și este un proces continuu de colectare a informațiilor relevante despre modul de implementare a strategiei.

Demersul de implementare a direcțiilor de dezvoltare propuse și derularea acțiunilor propriu-zise destinate realizării acestora, este lansat în momentul adoptării Strategiei de dezvoltare locală de către Consiliul Local. Ulterior acestei etape, autoritățile publice locale vor coordona elaborarea planurilor de acțiuni trimestriale și anuale privind realizarea strategiei, în conformitate cu planul strategic de acțiuni.

Acest proces fructifică eforturile colaborative ale administrației publice locale, societății civile, agenților economici, actorilor externi, în realizarea tuturor acțiunilor.

În continuare se va realiza o prioritizare a proiectelor, și anume selectarea celor de interes major. Pentru fiecare proiect se vor descrie activitățile necesare, responsabilii și perioada de desfășurare, ulterior fiind identificate și asigurate sursele de finanțare a proiectelor propuse spre implementare.

Având în vedere că autoritățile publice locale ale comunei Runcu nu dețin suficiente resurse financiare pentru a susține finanțarea tuturor proiectelor propuse, va fi necesară o mobilizare în vederea atragerii de resurse suplimentare, precum accesarea unor finanțări nerambursabile, care să asigure resursele materiale necesare implementării strategiei.

De asemenea, în vederea implementării Strategiei de dezvoltare locală a comunei Runcu se impune stabilirea unei structuri organizatorice apte să coordoneze implementarea planului strategic, să colaboreze și să negocieze cu

ceilalți actori implicați. De aceea, constituirea unei astfel de echipe constituie o prioritate în cadrul procesului de implementare.

Aceasta trebuie să contribuie la:

- efectuarea de rapoarte cu privire la stadiul în care se află procesul de implementare față de obiectivele stabilite în cadrul strategiei;
- revizuirea și adaptarea planurilor de acțiune strategică;
- reformularea obiectivelor (dacă se impune);
- revizuirea termenelor de implementare în funcție de ajustările sau evenimentele neprevăzute apărute pe parcurs;
- comunicarea permanentă a evoluției procesului de implementare autorităților publice locale și părților interesate.

Pe de altă parte, finalizarea procesului strategic de dezvoltare al comunei Runcu implică necesitatea unui proces coerent de monitorizare a implementării proiectelor propuse, activitate ce trebuie să constituie un efort permanent de-a lungul implementării strategiei.

Fără îndoială, în urma activităților de monitorizare vor fi identificate probleme sau necesități de redresare sau adaptare în anumite privințe a direcțiilor strategice, care trebuie semnalate de către factorii de decizie competenți în monitorizarea întregului proces.

Raportarea implementării strategiei se va efectua prin elaborarea și prezentarea de către responsabilii de implementare a rapoartelor de monitorizare. Acestea vor fi prezentate Consiliului Local și Primarului comunei.

Nu în ultimul rând, se va stabili pentru fiecare direcție planificată anumiți indicatori de implementare care vor fi monitorizați.

În baza informațiilor furnizate de aceștia, responsabilii de implementare vor putea stabili nivelul de implementare a acțiunilor și gradul de realizare/atingere a obiectivelor fixate. Acești indicatori pot fi de natură economică, politică sau socială și se pot enunța sub această formă:

- cifra de afaceri totală;
- densitatea IMM-urilor;
- creșterea/descreșterea locurilor de muncă;
- rata șomajului;
- ritmul de creștere/descreștere a numărului mediu de salariați;
- sporirea/reducerea producției agricole;
- sporirea/reducerea producției silvice;
- gradul de conectare la rețeaua de alimentare cu apă și canalizare menajeră;
- gradul de acces la rețeaua de alimentare cu apă și canalizare menajeră;
- lungimea drumurilor asfaltate, a pistelor de bicicliști și a trotuarelor;
- lungimea și gradul de conectare la rețeaua de distribuție a gazului metan;
- gradul de modernizare/echipare a unităților de învățământ;
- numărul echipamentelor IT din cadrul unităților de învățământ;
- numărul unităților de învățământ reabilitate/modernizate;
- rata de abandon școlar;
- numărul unităților medicale;
- numărul cadrelor medicale raportat la populația comunei;
- creșterea/descreșterea numărului beneficiarilor de ajutor social;
- gradul de colectare selectivă a deșeurilor;

- calitatea factorilor de mediu;
- numărul centrelor de agrement și a spațiilor de recreere

Pentru realizarea acestui proiect de importanță strategică, ce va constitui baza următorului exercițiu financiar, 2021-2027, la nivel local, regional cât și european, și-au adus aportul:

- ✓ Primarul comunei Runcu, dl. Gheorghe Brebeanu;
 - ✓ Echipa primarului, care include aparatul administrativ și consilierii locali;
 - ✓ Cetățenii comunei, care și-au manifestat interesul pentru stabilirea proiectelor prioritare la nivel local;
- Specialiștii Atent Consult București, care au elaborat prezentul document programatic.

Instrumente Structurale