

S.C. ATENT CONSULT S.R.L.

Bucuresti, Bd. Tineretului, Nr. 35 ,Bl. 39 , Sc. B, Apt. 69 , tel / fax: 0720741416

S. C. ATENT CONSULT S.R.L. BUCUREȘTI

Contact : Telefon – 0720741416

WEB : www.atentconsult.ro

E-mail: contact@atentconsult.ro

Strategii-Consultanță-Proiectare

Strategia de Dezvoltare Locală 2021-2030 , Comuna Vîlcelele – Județul Călărași

Cuvantul Primarului - Dl. Tatu Ionel:

Strategia de dezvoltare economico-socială a comunei Vîlcelele, își propune să valorifice potențialul, oportunitățile și disponibilitățile reale pentru dezvoltare, inclusiv crearea unui mediu de afaceri stimulat și competitiv, menit a atrage investiții private importante atât din țară cât și din străinătate.

Strategia de dezvoltare locală, este în egală măsură instrumentul de bază în ceea ce privește dezvoltarea infrastructurii, dezvoltarea economică și umană în perioada 2021 -2030.

Strategia de dezvoltare locală a comunei Vîlcelele, va reprezenta punctul central al tuturor ideilor și proiectelor ce se vor derula în cadrul comunității studiate în perioada 2021 -2030 și care va contribui în mod decisiv la atragerea finanțărilor din fonduri europene nerambursabile.



STRATEGIA DE DEZVOLTARE LOCALĂ 2021 - 2030



Comuna VÎLCELELE
Județul Călărași

Atent Consult

2021-2030

CUPRINS

1.Introducere	- Pg 6
2.Cadrul elaborării strategiei de dezvoltare locală	- Pg 10
3.Metodologia de elaborare	- Pg 15
4. Situație curentă	- Pg 17
5.Considerații istorico-geografice	- Pg 19
6.Clima	- Pg 37
7.Floră, faună, soluri	- Pg 43
8.Resurse primare și secundare	- Pg 47
9.Demografie	- Pg 48
10.Marimea demografică	- Pg 61

11. Atractivitatea economică	- Pg 62
12. Educație	- Pg64
13. Sănătate	-Pg67
13. Mediu	- Pg 68
14. Analiza Swot	- Pg 71
15. Viziune	- Pg 89
16. Misiune	- Pg 90
17. Obiectiv general	- Pg 91
18. Portofoliu de proiecte	- Pg 99
19. Implementare și monitorizare	- Pg122

Primăria Comunei Vîlcelele, Județul Călărași



- **Coordonate de contact :** Adresa - Sat Vîlcelele, Com. Vîlcelele , str. Florența Albu, nr. 691 ;
- Tel: +40 242 346603 / 346605 / Fax : 346606 / E-mail : primaria_vilcelele@yahoo.com ;

Introducere

Context

Elaborarea Strategiei de dezvoltare a comunei Vîlcelele are loc în contextul pregătirii unei noi perioade de programare a fondurilor europene alocate României pentru perioada 2021 – 2030. Această alocare financiară generează elaborarea sau actualizarea strategiilor de dezvoltare atât la nivel local, județean, regional cât și național, cu scopul principal al atragerii finanțarilor europene.

Necesitatea armonizării planurilor de dezvoltare în cadrul comunei Vîlcelele cu cele ale comunelor limitrofe și ale județului Călărași, a dezvoltării integrate și a cooperării în scopul realizării de investiții este esențială, iar strategia de dezvoltare locală reprezintă un pas important în acest sens.

Din punct de vedere conceptual, strategia este bazată pe situația socio-economică, nevoile și potențialul de dezvoltare al comunei Vîlcelele cu luarea în considerare a priorităților europene, naționale, regionale pentru perioada de dezvoltare post 2020.

La nivel european, documentul programatic **Europa 2020**, definește poziția UE stabilită a fi atinsă la nivelul anului 2027, bazată pe trei priorități de dezvoltare interdependente, respectiv creștere inteligentă, creștere durabilă și creștere favorabilă incluziunii. În concordanță cu prioritățile europene, dezvoltarea unei economii durabile, eficientă din punct de vedere al resurselor și cu o rată ridicată a ocupării forței de muncă reprezintă puncte centrale ale Strategiei de dezvoltare a comunei Vîlcelele pentru perioada 2021-2030.

La nivel național, ca orientare generală Strategia pentru dezvoltarea durabilă a României orizonturi 2013-2020-2030 vizează drept obiectiv strategic pentru orizontul de timp 2027 – „Atingerea nivelului mediu actual al țărilor Uniunii Europene la principalii indicatori ai dezvoltării durabile.”. La nivelul programării strategice a comunei Vîlcelele pentru perioada 2021-2030, promovarea unor practici de consum și producție sustenabile, a unei

dezvoltări în acord cu resursele existente constituie repere în abordarea planurilor de măsuri și a portofoliului de proiecte propus pentru perioada următoare de timp.

În vederea eficientizării procesului de absorbție a fondurilor post aderare, România a transmis Uniunii Europene, **Acordul de parteneriat** pentru intervalul de timp 2014-2020, respectiv 2021-2030, document aflat în dezbaterea Comisiei Europene. Conținutul Acordului de parteneriat abordează în mod detaliat principalele provocări pe care țara noastră urmează să le transpună în proiecte viabile, cu stabilirea principalelor obiective și priorități, modalitatea de utilizare a fondurilor nerambursabile acordate precum și rolul diverselor instituții publice în gestionarea resurselor atrase.

În vederea asigurării unui flux ridicat de fonduri europene în comuna Vîlcelele, strategia de dezvoltare cuprinde propuneri de proiecte în acord cu nevoile identificate la nivelul administrației locale cu implicarea directă a opiniei publice și a stakeholderilor interesați de procesul de definire strategică a comunei Vîlcelele în următorii 10 ani.

La nivel regional, **Planul de Dezvoltare Regională Sud Muntenia 2020 – 2030**, reprezintă instrumentul prin care regiunea își promovează prioritățile și interesele în domeniul economic și social și propune trei noi domenii prioritare respectiv dezvoltarea urbană durabilă, protecția mediului și eficiența energetică și susținerea sănătății și a incluziunii sociale. Strategia de dezvoltare a comunei Vîlcelele contribuie la atingerea acestui obiectiv prin definirea unor obiective strategice care pot fi în mod real îndeplinite în orizontul de timp 2020 – 2030.

Instrumente Structurale

Strategia Uniunii Europene a stabilit – de asemenea – procedure precise de **implementare, monitorizare si urmarire**, cu obligatii de raportare la fiecare doi ani din partea Comisiei Europene si din partea statelor memebre.

Romania – aderata la 01.01.2007 – a realizat STRATEGIA NATIONALA PENTRU DEZVOLTARE DURABILA A ROMANIEI – ORIZONTURI **2013 - 2020 – 2030** in anul 2008 si a raportat asupra implementarii in luna iunie 2011. Agentia de dezvoltare regional Sud Muntenia din care face parte judetul Călărași si implicit si comuna Valcelele, a elaborate PLANUL DE DEZVOLTARE REGIONALA 2014 -2020.

Consiliul Judetean Călărași a realizat in anul 2007 PLANUL DE DEZVOLTARE A JUDETULUI CĂLĂRASI 2014 – 2020 – O STRATEGIE PENTRU PROSPERITATE, la care a participat printr-o strategie proprie si comuna Vîlcelele.

Potrivit prevederilor Legii nr. 350 din 06.07.2001 privind amenajarea teritoriului si urbanismul, cu modificarile si completarile ulterioare, teritoriul Romaniei este parte a avutiei nationale de care beneficiaza toti cetatenii tarii, inclusive prin gestionarea proceselor de dezvoltare prin activitatile de amenajare a teritoriului, urbanism si de dezvoltare durabila ale autoritatilor publice centrale si locale.

Autoritatile administratiei publice – gestionarul si garantul acestei avutii – trebuie sa asigure dezvoltarea echilibrata, coerenta si durabila a teritoriului national.

Autoritatile administratiei publice locale au obligatia de a-si armoniza deciziile de utilizare a teritoriului in temeiul principiului descentralizarii, autonomiei locale si deconcentrarii serviciilor publice.

Aceasta Lege statuteaza prin art. 1 alin (5) ca gestionarea spatiala sa teritoriului urmareste sa asigure indivizilor si colectivitatilor dreptul de folosire echitabila si responsabilitatea pentru o utilizare eficienta a teritoriului, conditii de locuire adecvate, conditii de munca, de servicii si de transport ce raspund diversitatii nevoilor si resurselor populatiei, reducerea consumurilor de energie, asigurarea protectiei protectiei peisajelor naturale si construite, conservarea biodiversitatii si crearea de continuitati ecologice, securitatea si salubritatea publica, rationalizarea cererii de deplasari, calitatea estetica si arhitecturala, protejarea identitatii arhitecturale si culturale a localitatilor urbane si rurale.

Gestionarea spatia a teritoriului tarii – deci si a fiecarei localitati urbane si rurale in parte, indiferent de rang, importanta si marime – constitue o activitate **obligatorie, continua si de perspectiva**, desfasurata in interesul colectivitatilor care le folosesc in concordanta cu valorile si aspiratiile societatii si cu cerintele integrarii in spatiul european.

Aceasta gestionare spatiala trebuie sa se realizeze prin intermediul amenajarii teritoriului si al urbanismului – ansamblul de activitati complexe, de interes general, care contribuie la dezvoltarea spatiala echilibrata, la protectia patrimoniului natural si construit, la imbunatatirea conditiilor de viata in localitatile urbane si rurale, precum si la asigurarea coeziunii teritoriale la nivel regional, national si european.

Activitatea de amenajare a teritoriului trebuie sa fie:

- **globală** – urmareste coordonarea diferitelor politici sectoriale intr-un ansamblu inchegat;
- **funcțională** -trebuie sa tina seama de cadrul natural si construit bazat pe valori de cultura sin interese comune;
- **prospectivă** – trebuie sa analizeze tendintele de dezvoltare pe termen lung a fenomenelor si interventiilor economice, ecologice, sociale si culturale si sa tina seama de acestea in aplicare;
- **democratică** – trebuie sa asigure participarea populatiei si a reprezentantilor ei politici la adoptarea deciziilor.

Activitatea de urbanism cuprinde toate localitatile tari, organizate in retea, pe baza ierarhizarii si distributiei echilibrate a acestora in teritoriu.

Cadrul elaborării strategiei de dezvoltare locală

Până în prezent, în România s-au elaborat Planuri de Dezvoltare Regională, pentru perioadele 2000-2004, 2004-2006 , 2007-2013 si 2014-2020. Experiența procesului de planificare s-a îmbogățit la nivelul regiunilor din România, fiind puse în practică o varietate de mecanisme de parteneriat. În comparație cu generația anterioară de planuri de dezvoltare regională, abordarea de formulare a noilor planuri presupune o adaptare către o nouă generație de politici integrate de dezvoltare. Acestea vor fundamenta atât structurarea programelor operaționale cu fonduri europene cât și programele cu finanțare națională de la nivel central și local. Această nouă abordare presupune nu doar o reformulare a obiectivelor și instrumentelor, ci și a structurii și cadrului de implementare a planurilor de dezvoltare regionale prin coordonarea acțiunilor politicilor sectoriale de dezvoltare.

Pentru viitoarea perioadă de programare, 2020-2030 Strategia de dezvoltare locală a Comunei Vîlcelele s-a realizat pornind de la următoarele documente programatice:

- Strategia Europa 2020
- Strategia Uniunii Europene pentru regiunea Dunării
- Al 5-lea Raport privind coeziunea economică, socială și teritorială
- Programul național de reformă PNR 2019
- Planul de Dezvoltare Regională Sud Muntenia 2021 – 2027

Noua perioadă de programare reprezintă o oportunitate pentru consolidarea experienței acumulate de țara noastră în perioada de post aderare la Uniunea Europeană în domeniul utilizării resurselor financiare nerambursabile. Alocarea fondurilor europene pentru România în intervalul de timp 2021-2027 impun pregătirea de documente

strategice adecvate fiecărei administrației publice pentru a putea exista o imagine de ansamblu asupra priorităților investiționale și a direcțiilor de absorbție a fondurilor nerambursabile.

Strategia de dezvoltare a comunei Vîlcelele reprezintă un instrument de lucru, coordonare și susținere a măsurilor și acțiunilor noi sau revizuite care vor avea un impact asupra comunității locale și vor contribui la dezvoltarea economico-socială locală.

Dinamica dezvoltării impune o actualizare periodică a direcțiilor de dezvoltare, a documentelor de planificare existente și alinierea acestora la abordările strategice la nivele superioare de conducere și organizarea.

Planul de dezvoltare regională 2021- 2027, subiect intens dezbătut in Regiunea de Dezvoltare Sud-Muntenia

Prima întrunire a Grupului de Parteneriat Local pentru elaborarea Planului de Dezvoltare Regională 2021-2027, organizată în județul Prahova de către reprezentanții ADR Sud Muntenia, a avut loc in noiembrie 2019, la Ploiești.

In cadrul acestei intruniri, a fost prezentat reprezentanților autorităților publice locale din judetele regiunii ,modificările noului cadru pentru politica de coeziune a Uniunii Europene: mai puține obiective de politică și, implicit, mai puține axe de finanțare pe domenii de acțiune.

Conform informațiilor făcute publice,obiectivele de politică strategica vor scădea de la 11 la numai 5:

OP 1 – O Europă mai inteligentă (care cuprinde domeniile * cercetare și inovare, * servicii publice digitale, * digitalizare și bandă mai largă și * întreprinderi mici și mijlocii), suma alocată României fiind de circa 6 miliarde de euro;

OP 2 – O Europă mai ecologică, cu emisii scăzute de carbon (* energie, * schimbări climatice, * apă și ape uzate, * gestionarea deșeurilor, * biodiversitate și * mobilitate multimodală în mediul urban), suma alocată României fiind de circa 5,1 miliarde de euro;

OP 3 – O Europă mai conectată (*transport și * digitalizare și bandă largă);

OP 4 – O Europă mai socială (* politicile pieței muncii, * educație, * incluziune, sărăcie și * sănătate), ultimele având o alocare financiară pentru România de circa 5 miliarde de euro;

OP 5 – O Europă mai aproape de cetățeni (dezvoltarea teritorială/urbană), cu o valoare a alocării pentru România de circa un miliard de euro.

Una dintre noutățile importante din viitoarea perioadă de programare este posibilitatea ca fiecare regiune a țării, inclusiv Regiunea Sud Muntenia, din care face parte și județul Calarasi, să propună propriile direcții generale pentru care să se solicite finanțare europeană. Astfel, până la finalul anului 2019 și începutul anului 2020, vor avea loc întâlniri ale autorităților responsabile pentru stabilirea obiectivelor de investiții și de servicii destinate comunităților regionale și județene.

Cele 5 obiective strategice majore identificate la nivel european in ceea ce priveste urmatoarea perioada programatica , 2021- 2027, va implica un buget de 27 de miliarde de euro, cu 8% mai mare fata de actuala perioada, 2014 – 2020 .

In 20 februarie 2020, Ministerul Agriculturii si Dezvoltarii Rurale a facut precizari cu privire atat la bugetul alocat agiculturii romanesti in perioada 2021 – 2027, cat si in ce directii vor fi proiectate aceste sume. Astfel, nu mai putin de 13 miliarde de euro vor putea fi accesate pe diferite programe destinate agro-zootehniei Romaniei.

Rolul și importanța prezentei strategii

Rolul unei strategii de asemenea importanta care, consideram ca trebuie sa fie CLARA, CONCISA si pe INTELESUL TUTUROR dar mai ales, trebuie sa fie verificata periodic (semestrial sau anual) pentru a se putea interveni operativ pentru infaptuirea partiala sau integrala a obiectivelor propuse.

Intreaga comunitate a comunei Vilcelele , trebuie sa cunoasca prevederile strategiei, sa le inteleaga si sa lupte pentru aplicarea documentelor tehnice care vor rezulta in urma aplicarii acestei strategii.

Strategia trebuie sa porneasca de la situatia existenta, cuprinzand si realizările comunei Vîlcelele, pentru identificarea directiilor si resurselor necesare dezvoltarii sociale si economice a localitatii.

Alesii locali, functionarii din aparatul administrativ al comunei Vîlcelele si mai ales cetatenii, vor intelege care este locul si rolul lor in cadrul strategiei, care este locul pe care comuna Vilcelele il are si care ar putea sa-l aiba in contextul dezvoltarii generale, nationale cu mentinerea si valorificarea specificului local.

In strategie se va sintetiza foarte bine faptul ca alesii locali (primarul si consilierii),in timpul mandatului lor pun accentul in principal pe doua paliere:

- ✚ Asigurarea managementului administrativ – respectiv functionarea serviciilor publice si aplicarea masurilor adoptate la nivel national sau judetean in domeniile care vizeaza administratia publica locala, si
- ✚ Initierea unor proiecte de dezvoltare, astfel incat sa se indeplineasca programul politic electoral pe baza caruia au fost alesi la nivel local.
- ✚ Adoptarea de catre comunitatea Vilcelele a prezentei strategii , 2021 -2030 , va contribui la realizarea unor documentatii tehnice, la un standard superior fata de cel aprobat anterior, mai exact in 2014.

Scopul strategiei de dezvoltare

Strategia de dezvoltare a comunei Vîlcelele, are drept scop atingerea unei dezvoltări locale durabile care să angreneze creșterea nivelului de trai al populației. În vederea îndeplinirii acestei tințe strategice este necesar a fi încadrate direcțiile de acțiune stabilite în concordanță cu nevoile comunității într-un document programatic, bază pentru planificarea resurselor în atingerea obiectivelor propuse.

Ca urmare a implementării strategiei de dezvoltare locală, se dorește transformarea comunei Vîlcelele într-o zonă atractivă din punct de vedere turistic și cultural, stabilă și viabilă pentru mediul privat și cel investițional, capabilă să ofere locuitorilor săi condiții decente de viață și acces la servicii de bază precum și la o infrastructură adecvată. De asemenea prin intermediul documentului programatic pentru perioada 2021-2030, este vizat și mediul înconjurător, protejarea acestuia și orientarea activității factorilor interesați de progresul economic și social al comunității pentru a putea suține o dezvoltare durabilă a comunei Vîlcelele.

Necesitatea Strategiei de dezvoltare a comunei Vîlcelele, derivă din faptul că în cadrul acesteia sunt trasate și stabilite prioritățile investiționale în acord cu viziunea populației și administrației publice locale. Mai mult, acest document programatic furnizează șablonul necesar coordonării pe termen lung al planificării și gândirii strategice între sectorul public și cel privat.

Instrumente Structurale

Metodologia de elaborare

Elaborarea Strategiei de dezvoltare a comunei Vîlcelele, pentru perioada 2021 -2030 a urmărit în mod constant respectarea criteriilor de calitate utilizate la nivel european pentru evaluarea documentelor strategice, respectiv: relevanță, eficacitate, eficiență, consecvență și coerență, pragmatism, sustenabilitate, aranjamente de management și monitorizare.

Prin viziunea și obiectivele propuse, strategia de dezvoltare a comunei Vîlcelele, a fost elaborată în acord cu politicile comunitare, strategiile de la nivel național, programele și documentele programatice de la nivel județean și regional, asigurând beneficiul integrator al planului de investiții propus.

Momentul întocmirii strategiei este unul esențial având în vedere rolul important al acesteia în pregătirea comunității locale și a administrației publice a Comunei Vîlcelele, pentru noua etapă de programare a fondurilor europene pentru perioada 2021 – 2030.

Din punct de vedere structural, strategia de dezvoltare a comunei Vîlcelele este compusă din patru părți, respectiv:

- **analiza diagnostic** – în această parte au fost analizați principalii indicatori reprezentativi din domenii precum mediul economic, demografic, infrastructură, sănătate, resurse umane etc. prin utilizarea celor mai recente date statistice obișnute;
- **planificarea strategică** – această parte reflectă planurile de acțiuni viitoare ale comunei Vîlcelele, propuse a fi realizate, cu accent pe cele prioritare în funcție de nevoile identificate și opinia factorilor decizionali implicați;

- **analiza SWOT** – în această parte au fost identificate punctele tari și slabe ale comunei Vîlcelele , precum și oportunitățile de dezvoltare și amenințările identificate ca urmare a analizei diagnosticului actual al comunității;
- **implementarea și monitorizarea** – această parte cuprinde metodele și instrumentele de verificare a implementării strategiei de dezvoltare de către administrația publică locală.



Situație curentă

Localizare și accesibilitate

POZIȚIA GEOGRAFICĂ

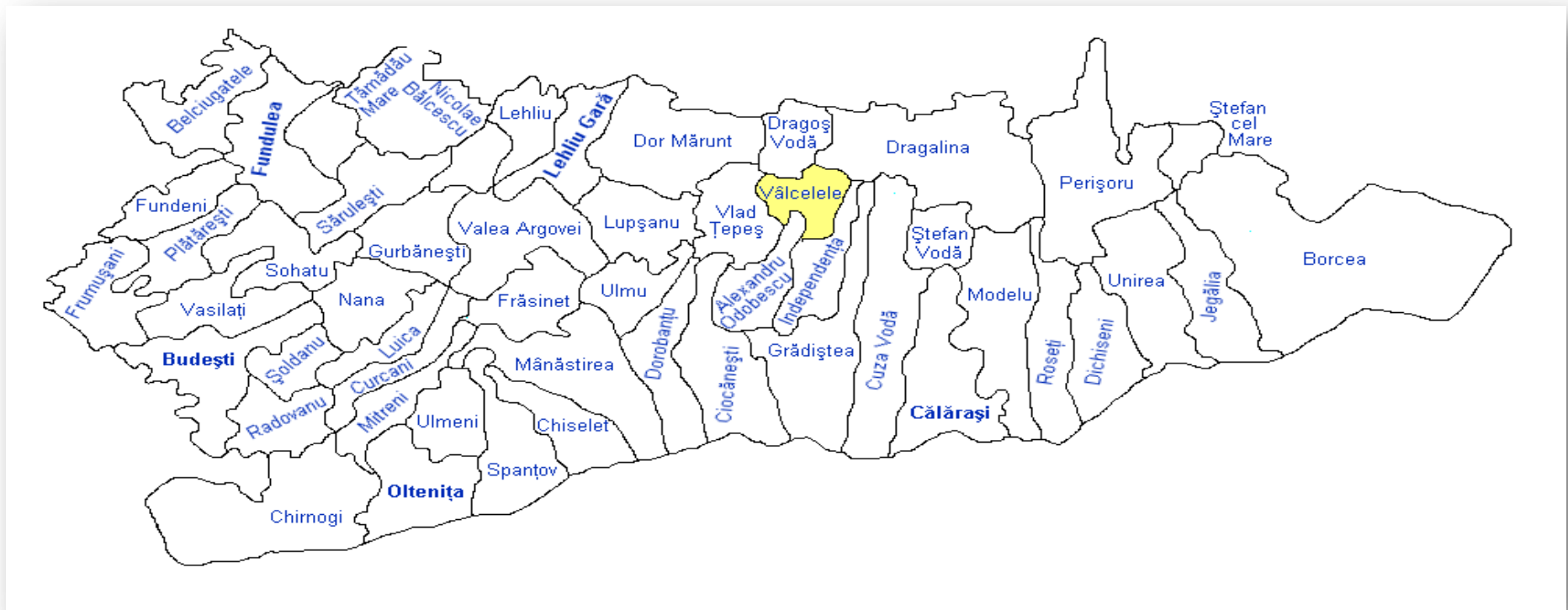
PREZENTARE GENERALĂ

Vîlcelele este o comuna compusa din satele Vîlcelele si Floroaica. Situata in partea de nord-est a judetului Calarasi, la o distanta de 29 km nord- vest de municipiul Calarasi, la 35 km fata de fluviul Dunarea si la 90 km fata de Bucuresti, comuna este strabatuta de soseaua judeteana de la nord-vest spre sud, care traverseaza ambele sate, se indreapta spre comuna Cuza-Voda si face legatura cu soseaua nationala Bucuresti-Constanta. Autostrada Bucuresti-Constanta, trece prin nordul comunei, la o distanta de 4 km. Cele doua sate ale comunei se afla la 3 km unul de celalalt, fiind despartite de padurea Floroaica. La nord (7 km fata de satul Vîlcelele si 10 km fata de satul Floroaica) se afla comuna Dragos Voda si linia ferata Bucuresti-Constanta care, la Ciulnita, se ramifica spre Calarasi. Are, asadar, avantajul situarii intr-un nod de mijloace de comunicatie, ceea ce i- a facilitat legaturile comerciale, dar si socio-culturale.

Localitatea ocupa o suprafata de 1,627 kmp.- vatra satului si 4560 ha teren arabil. Are o populatie de 1863 locuitori, de nationalitate romana, în scădere față de recensământul anterior din 2002, când se înregistraseră 2.081 de locuitori. Tendinta de scadere a populatiei localitatii se mentine in tendintele nationale de imbatranire si depopulare masiva a satelor romanesti ca urmare a plecarii tinerilor atat la orase cat si in afara granitelor tarii dar si ramanerea persoanelor varstnice in localitate.

HARTA AȘEZĂRII COMUNEI VÎLCELELE ÎN CADRUL JUDEȚULUI CĂLĂRAȘI

Fig 1 – Pozitia localitatii Vîlcelele(in galben), in cadrul județului Călărași -



Reprezentarea de mai sus pune în evidență poziția geografică a comunei Vîlcelele, nord-estică in cadrul Județului Călărași și sudică in cadrul Romaniei.

Considerații istorico - geografice

- **Aspecte din istoricul comunei**

- ***Atestări documentare și arheologice(din Monografia comunei Vîlcelele)***

Baraganul, loc istoric de o importanta covarsitoare pentru Romania, este si centrul universului pentru localitatea analizata. Dictionarul explicativ al limbii române adoptă o poziție corectă atunci când stipulează, pentru "bărăgan", o etimologie necunoscută. Aceasta pentru că simpla rezonanță a cuvântului în discuție ar putea la fel de bine să îndrepte gândurile către termenul care desemnează "furtună puternică", "vijelie" atât în limbile slave ("buran"), cât și în cele latine (franceză: "ouragan", română "uragan").

Duiliu Zamfirescu dezvăluie în "Viața la țară" că între pământul Bărăganului și oamenii care îl muncesc se naște o înfrățire care îi face inseparabili. Și, cu atâta frumusețe și rodnicie, lucrurile nici nu puteau fi altfel.

Este greu de spus dacă Panait Istrati, cel crescut în imensitate a câmpiei pornită din malurile Borcei, a căutat doar paradoxul, a căutat doar să șocheze cititorul, dar opinia sa face întrucâtva o notă distinctă. Și tocmai pentru că ea se constituie într-o notă aparte, o și menționăm. Astfel, într-un articol apărut în publicația călărășeană "Pământul" din 6 iulie 1934, scriitorul pe care Călinescu îl menționează doar în trecere în a sa "Istorie a literaturii române", incluzându-l, alături de Elena Văcărescu sau de Antioh Cantemir, în categoria "Scriitori români de limbă străină", Panait Istrati, așadar, considera Bărăganul mai degrabă drept un colț de lume hărăzit reculegerii. Căci, aprecia el, Bărăganul nu oferă priveliști interesante.

Bărăganul te lasă să-l admiri, te îndeamnă să-l iubești, îți impune să-l respecti. El este frumos, este măreț, dar este, în același timp, neiertător cu cel slab. Fiind pentru om o permanentă provocare, Bărăganul nu te îndeamnă la visare, nu îți alimentează tendințele către meditație.

Atunci când analizăm mari zone geografice, este evident că se cuvine a respecta anumite convenții. Pentru că, spre exemplu, putem afirma cu precizie care este înălțimea unui vârf de munte, care este cel mai sudic sau cel mai nordic punct al continentului sau al țării, dar nu este posibil să afirmăm că localitatea X se află în centrul României. Deși granițele sunt precis conturate. Motivele nu au nevoie de argumentare. Doar despre punctele situate pe circumferința unui cerc se poate afirma că sunt egal depărtate de un alt punct denumit centru.

Cu atât mai mult devin lipsite de rigoarea geometriei eventualele încercări de a spune că o anumite localitate este așezată în centrul Câmpiei Române.

Dacă pentru latura sudică și de răsărit a Bărăganului Dunărea reprezintă o limită clară, nu aceeași graniță riguroasă poate fi trasată pentru laturile de nord și de apus. Nu este, de aceea, posibil să spunem că am stabilit un punct căruia să i se poată acorda creditul că se află la egală distanță de marginile domoalei câmpii. Și totuși, sub rezerva inevitabilelor aproximații, s-ar putea totuși afirma, fără teama de a greși prea mult că, dacă am încerca localizarea zonei în care să se afle acest ipotetic centru, atunci aceasta ar cuprinde, probabil, și **comuna Vilcelele**.

Dar, pentru a evita orice dezbatere lipsită de finalitate, considerăm că este corect să afirmăm că Vilcelele sălășluiesc în inima Bărăganului. Și nu doar geografic. Aici se reunesc, într-o fericită alăturare, cele mai pregnante trăsături ale asprimii și bunăvoinței climei, ale rodniciei solului și ale hâmiciei și frumuseții oamenilor din Bărăgan.

Exceptând satul aparținător Floroaica, aflat mai aproape, la o depărtare de doar 3 km., toate celelalte localități din jurul comunei Vilcelele sunt situate la o distanță de 7 -14 kilometri. De la Vilcelele până la București sunt circa 100 km., până la reședința de județ, municipiul Călărași, sunt 25 km., iar mergând spre sud, până la Dunăre sunt 35 de kilometri.

De la începuturi până în anul 1918 ...

Săpăturile accidentale sau cele efectuate în cadrul unor cercetări arheologice au evidențiat, în diverse puncte de pe teritoriul județului Călărași, urmele unor așezări umane datând de acum circa 5000 de ani. Deși, repetăm, mai puțin bogate decât în alte zone, dovezile materiale descoperite mai ales în zona orașului Călărași, dar nu numai, confirmă că, începând din Neolitic, de-a lungul Dunării de Jos a existat o viață continuă, în așezări stabile.

Pe măsură ce societatea a evoluat, referirile istorice au devenit, și ele, mai consistente.

În perioada antichității, civilizația s-a dezvoltat și în acest teritoriu, un element caracteristic fiind acela că locuitorii se ocupau atât cu păstoritul, cât și cu agricultura. Că aceste activități se dovedeau productive, rezultatele lor depășind necesitățile subzistenței familiale și creând un surplus de produse, o dovedește faptul că locuitorii de pe

aceste meleaguri își permiteau să întrețină schimburi comerciale relativ susținute cu coloniile grecești de la Marea Neagră. Pe măsură ce năvălirile popoarelor migratoare se liniștesc treptat, viața economică se dezvoltă puternic în nordul Dunării și, ca o consecință firească, populația crește numeric.

Originea așezării Crucea Giurchii, cea care avea să devină comuna Vilcelele de astăzi, situându-se în acest fenomen al transumanței, al afluxului de populație din Ardeal către spațiile libere, nepopulate, ale Bărăganului.

Revenind la perioada medievală, trebuie arătat că dezvoltarea tot mai accentuată a relațiilor de schimb face ca, alături de oieri, tot mai mulți negustori brașoveni să penduleze pe axa nord-sud. Aceștia coborau cu mărfurile lor la Dunăre și se întorceau de acolo cu carele încărcate de pește.

Cu toate că traficul s-a intensificat, așezările fixe au rămas foarte rare în zona centrală a Bărăganului și a Câmpiei Mostiștei. Din cele peste trei mii de sate și târguri amintite în lucrarea lui I. Donat "Așezările omenești din Țara Românească în secolele XIV-XVI", pe teritoriul actualului județ Călărași sunt identificate numai 56 de sate: Budești, Spanțov, Jegălia, Grădiștea, Călărași, Oltenița etc. Ori, trebuie să recunoaștem că din moment ce aici nu au putut fi înregistrate decât 56 de sate din cele peste 3000 existente în Valahia, populația din zonă trebuie să fi fost foarte puțin numeroasă.

Este stabilit cu certitudine că multe dintre așezările de astăzi din Bărăgan își au originea în fenomenul transumanței. Oierii transilvăneni aveau punctele lor de popas, punctele lor de adunare: "Grindul Făgărașului", "Macoveanca", "Ciocile". La Slobozia se adunau opt drumuri principale. La sud de Ialomița erau mai ales căi și poteci locale. De-a lungul drumurilor pe care le aveau de străbătut ori la răscrucea lor, ici - colo în câmpie, ei au săpat mai întâi o fântână, apoi au clădit un han, apoi câteva case. Și, repetăm, deși comuna Vilcelele s-a alcătuit mult mai târziu, undeva în prima jumătate a secolului al XIX-lea, este aproape sigur că aceasta este calea urmată și de istoria devenirii ei. După anul 1700 viața în această zonă devine mai frământată, mai activă. Silistra - capitală de sangeac - capătă pentru turci o importanță de prim ordin (Sangeacul este subdiviziune a unui pașalâc).

La Lichirești, pe drumul București - Constantinopol, se înființează o stație de schimb a călărășilor ștafetari. Primul document care îi atestă această calitate datează de la 1722, dar este foarte probabil ca acești călărăși să fi fost așezați acolo mai înainte, posibil din vremea lui Constantin Brâncoveanu. Treptat vechiul nume al așezării, acela de Lichirești, a fost uitat, el fiind înlocuit prin altul mai expresiv - Călărași, nume pe care îl folosim și astăzi.

Un factor care a contribuit ulterior, într-un anumit sens, la vitalizarea zonei îl reprezintă începerea unui lung șir de războaie ruso - turce. Acestea au condus la apariția în regiune a unei categorii sociale aparte: militarii. Pentru următoarele două sute de ani amprenta lor asupra vieții sociale a zonei va fi inconfundabilă.

Războaiele ruso-turce (1768-1774 și 1788-1791) s-au desfășurat în bună măsură pe teritoriul actualului județ Călărași. Mai mult decât atât, în timpul unui alt război ruso-turc, care a avut loc între anii 1806 și 1812, localitatea Călărași s-a aflat, timp de șase ani, sub ocupație rusească.

Influența rusă a continuat și datorită faptului că în timpul unui nou război ruso-turc, cel din anii 1828-1829, un număr de 6000 de ruși au fost încartiruiți la Călărași. Războiul s-a încheiat prin Pacea de la Adrianopole, în baza căreia rușii au ținut Silistra drept zălog, pentru plata despăgubirilor de război, vreme de șapte ani, până la 1836. În tot acest interval ei au ocupat și orașul Călărași, având, de altfel, mai multe gamizoane în teritoriu. De altfel, între 1829 și 1834, Țara Românească și Moldova s-au aflat sub administrație militară rusă, condusă de generalul Pavel Kiseleff.

Ridicarea târgului Călărași la rangul de reședință de județ a stimulat puternic viața economică și socială locală. Ca dovadă stă, printre numeroase altele, hotărâre a "Comisiei târgului" (Consiliul local), condusă de Răducan Ceaușescu de a aloca întregul venit pe un an al comunei în scopul unor lucrări edilitare precum: pavarea uliței principale, plantarea de arbori, construirea unei școli.

Dezvoltarea agriculturii s-a realizat atât prin extinderea suprafețelor cultivate, cât și prin introducerea unor metode moderne, cum ar fi practicarea asolamentelor. Se cultiva grâu, mei și orz. La sfârșitul secolului al XVIII-lea fusese introdusă și cultura porumbului. Existența unor mari cantități de produse excedentare conducea, în mod firesc, la intensificarea comerțului. Următorul incident ilustrează cât de repede evolua societatea: deși pentru unele domenii el însemnase un pas înainte, Regulamentul Organic este ars în chip simbolic "pe un pat funerar în curtea bisericii Sf.

Nicolae" din Călărași după instaurarea guvernului provizoriu și proclamarea Constituției revoluționare în urma Revoluției de la 1848.

Unirea Moldovei cu Țara Românească la 1859 a fost primită cu bucurie pe aceste meleaguri. Și, parțial, speranțele populației exprimate prin această bucurie au fost împlinite. În anul 1863 domnitorul Cuza legiferează secularizarea averilor mănăstirești. Uriășele suprafețe de pământ devenite astfel disponibile au stat la baza Reformei agrare din anul următor, 1864, când în Bărăgan se alcătuiesc noi sate.

Războiul de Independență din 1877-1878 generase un val de entuziasm popular în toată țara, dar mai ales în această zonă expusă, de frontieră. Dovadă au stat numeroasele pilde de eroism oferite de soldații noștri, iar unul dintre aceștia a fost sergentul major Giurcă Marin, din Regimentul 8 Dorobanți, care se presupune că era originar din comuna Crucea, devenită astăzi Vilcelele, ca urmaș al lui Moș Giurcă, întemeietorul așezării.

După Războiul de Independență, corpurile legiuitoare au hotărât împrumutarea celor care luptaseră pe front. Modul defectuos de aplicare a acestei împrumutări a generat noi tensiuni, care au culminat cu răscoala țăranilor de la 1888, răscoală începută la Urziceni și la care au participat și numeroși locuitori din satele din zonă: Ceacu, Mănușu, Cunești, Rasa.

Deși a durat foarte puțin, răscoala a determinat guvernul să decidă trecerea în proprietate țărănească a unor mari suprafețe din moșiile statului.

În timpul Primului Război Mondial, mai ales în timpul ocupației germane, care a durat aproape doi ani, din decembrie 1916 până în noiembrie 1918, întreaga regiune a suferit mari pagube.

Prăbușirea marilor imperii multinaționale Austro-Ungaria și Imperiul țarist a condus la reconfigurarea hărții întregii Europe. Făurirea statului național unitar român, acțiune desăvârșită în urma Marii Uniri de la 1 decembrie 1918, a creat premise favorabile pentru o dezvoltare economică mai susținută a zonei, ca și a întregii țări, de altfel.

De la Crucea Giurchii la...Vîlcelele;

Pentru a înțelege devenirea comunei Vîlcelele, de la obscura așezare numită Crucea Giurchii și întemeiată cândva, în primele decenii ale secolului al XIX-lea, se impune a cunoașterea unui scurt istoric:

Toate indiciile existente tind a lega aceste începuturi de un cioban, pe numele său Gheorghe, unul dintre numeroșii păstori care coborau în câmpie venind din Transilvania. Tocmai faptul că numele său a devenit cunoscut în pronunția Giurcă (Jurcă) , așa cum se întâmplă doar în Ardeal, este indicator pentru obârșia oierului. Dacă, spre exemplu, același nume de Gheorghe ar fi fost pronunțat Iorgu, el ar fi trădat obârșia greacă - reală sau de adopție a omului numit astfel.

Acest Giurcă trebuie să fi fost o personalitate puternică, el inițiind și păstrând trasee bine stabilite pentru deplasarea tulpelor. Tocmai de aceea a devenit posibil ca un document din 2 iunie 1835, prin care erau stabilite hotarele moșiilor Ciocănești și Rasa să se vorbească despre "drumul sării, ce-i zice și al Jurchii". Aceeași formulare confonn căreia "drumul sării" mai era numit și "drumul lui Jurcă" apare întrun act al mănăstirii Mihai Vodă. În plus, în acesta este menționată și "movila lui Giurcă".

Nu se poate afirma cu precizie dacă acest Giurcă a înălțat o cruce cât a fost în viață, dacă monnântul său a fost marcat printr-o cruce care a dăinuit mai mulți ani după aceea sau dacă nu cumva aici se crease o răscruce de drumuri. Oricum, fapt este că, o dată cu trecerea vremii, în cadrul referirilor care se fac la mica așezare de oieri stabiliți în jurul locuinței lui Giurcă se folosește denumirea Crucea Giurchii.

În august 1837, se elaborează Catagrafia satelor din plasa Borcea, cuprinzând numărul populației, terenurile cultivate, numărul de animale, stupi și terenurile de vie existente. Satul Crucea nu figurează nici în acest document. Ca o curiozitate, în acel moment al istoriei, așezarea apropiată, Ceacu, avea 9 familii.

Din moment ce actele oficiale produse de riguroasa administrație militară nu menționează așezarea Crucea, apare ca firesc să se accepte ca "Act de naștere" prima menționare oficială a acesteia, respectiv aceea care apare în "Dicționarul geografic al județului Ialomița", publicat în 1897. Este evident că "Actul de naștere" a fost întocmit la mulți ani după întemeierea efectivă a așezării.

Cât despre noua denumire, Vîlcelele, ea datează din anul 1968. Dar în decursul vremii nu numai numele a fost schimbat, ci și subordonarea teritorialadministrativă.

Dacă la începuturile sale satul Crucea Giurchii făcea parte din plasa Borcea, prin Legea administrativă din 23 aprilie 1904 el este încadrat în plasa Lehliu. Această situație durează numai un an, în 1905 el fiind încadrat în plasa Ceacu. În 1934 trec la plasa Dragoș Vodă, până în octombrie 1950, când plasele, ca entitate administrativă, sunt desființate. Așa după cum s-a arătat deja, viața în Bărăgan, acolo unde a fost întemeiată așezarea devenită astăzi comuna Vîlcelele, poate fi mai bine înțeleasă prin extrapolarea informațiilor disponibile.

Este corect să remarcăm faptul că la 1833, când a fost ridicat la rangul de capitală de județ, Călărașiul avea 860 de locuitori, adică mai puțin de jumătate din numărul locuitorilor de astăzi ai comunei Vîlcelele. Desigur, ulterior populația acestui târgușor a crescut accelerat, la 3575 de locuitori în preajma Războiului de Independență, 8125 în anul 1890 și 12.995 în anul 1914.

Deci, atunci când așezarea Crucea Giurchii este consemnată ca având 40 de case și bordeie, ceea ce ar putea însemna cam 120-150 de locuitori, târgușorul Călărașilor avea circa 9000 de locuitori.

Dacă la 1888 așezarea Crucea Giurchii era, de presupus, prea mică pentru ca locuitorii ei să fie consemnați plintre participanții activi la mișcările țărănești, nu același lucru s-a întâmplat mai târziu, în 1907, pe vremea mării răscoale. La vremea întemeierii așezării denumită Crucea Giurchii, acum aproape două sute de ani, se făcea o agricultură empirică. De obicei în jurul târlelor se cultivau și mici suprafețe cu cereale, care rămâneau ca niște oaze înconjurate de întinderea necuprinsă a pășuni lor. Se practica ceea ce agronomul Ion Ionescu de la Brad numea, pe la 1850, "agricultură pastorală". În mod evident producția era, în foarte mare măsură, dependentă de capriciile vremii. Dar chiar și în condiții climatice favorabile, roadele erau foarte sărăcicioase.

Există date referitoare la producțiile agricole realizate la Călărași. Astfel, în anul 1899-1900 se obțineau următoarele producții medii: grâu - 14 hl/ha; porumb - 15 hl/ha; fasole - 10 hl/ha. În anul 1915 producțiile au fost întrucâtva mai mari: grâu - 22 hl/ha; porumb - 30 hl/ha. Din documentele vremii reiese că existau puține disponibilități pentru export, cea mai mare parte a producției fiind destinată consumului nemijlocit.

De importantă din punct de vedere strict istoric este faptul că satul Floroaica își poate 'revendica mai precis data înființării. În anul 1899, un număr de 65-70 de țărani fără pământ au fost împroprietăriți cu loturi de câte 5 ha. Localnicii indică trei izvoare ale obârșiei lor. *Băltăreții* sunt cei veniți din Dărăști, Copăceni (Ilfov) sau din satele din zonă, precum Ciocănești și Cacomeanca; *mocanii* sunt cei care provin din țara Făgărașului sau din Siliștea Sibiului; *cojanii* sunt cei originari din zona Buzăului.

Chiar dacă nu există o relatare nemijlocită referitoare la modul cum arătau, la începuturile lor, așezările Vâlcelele sau Floroaica, putem intui aceasta dintr-o descriere a unui sat din Bărăgan la întâlnirea dintre secolul al XIX-lea și secolul al XX-lea, descriere pe care marele nostm istoric, Nicolae Iorga, ne-a lăsat-o în volumul "România cum era până la 1918": " *Casele acestui sat, Siliștea, care se înșiră mult timp în dreapta liniei, lipsite mai cu totul de perdeaua ocrotitoare a arborilor, n-au unele din ele nici ușoara spoială a varului. În lutul gol al păreților 101; supt coperământul de coceni înnegriți de ploii, ele par una cu țarina și cu pășunile de care sunt înconjurate* ".

Viața locuitorilor din Crucea Giurchii și Floroaica nu putea fi altfel decât viața tuturor locuitorilor săraci ai Bărăganului. Până la jumătatea secolului al XIX-lea imensa majoritate a locuințelor din Bărăgan erau bordeie semiîngropate.

În anul 1964, cadrele didactice de la școlile din Crucea și Floroaica au întocmit scurte monografii ale celor două așezări. Bazate atât pe unele documente, dar mai ales pe relatările unor persoane care acum o jumătate de secol erau considerați "bătrânii satului", cele două materiale contribuie, în chip fericit, la întregirea imaginii pe care ne-o formăm astăzi asupra istoriei comunei Vâlcelele și a satului aparținător, Floroaica.

Istoric al învățământului, la Crucea Giurchii

Vreme de șase sau șapte decenii după ce așezarea Crucea Giurchi prisese contur, adică vreme de trei generații, aici nu a existat o școală. Pentru a înțelege mai profund tragismul acestei situații este suficient să relevăm că un copil născut în acest sat în primii ani după întemeierea sa nu a avut, nici el și nici copiii lui, vreo șansă de a descoperi lumina cărții. Abia nepoții1or sau strănepoții1or lui li s-a oferit posibilitatea de a învăța.

Când a început să funcționeze școala din Crucea **Giurchi**, în anul de învățământ 1903-1904, au fost înscriși în clasa 1 un număr de 63 de elevi. Dintre aceștia, au promovat 41 de elevi. Au rămas repenți, îndeosebi datorită nefrecventării cursurilor, 22 de elevi.

În anul școlar următor, 1904-1905, au fost înscriși în clasa a doua 43 de elevi. Au promovat 24 și 19 au rămas repetenți. În clasa întâi au fost înscriși 52 de copii, mulți dintre ei repetenți din anul precedent. Au promovat numai 6 elevi, restul de 46 fiind declarați repetenți.

În anul școlar 1909-1910 dintre cei 155 de elevi înscriși în clasele I-V au fost declarați promovați 98, iar restul de 57 de elevi au rămas repetenți. Este, neîndoielnic, un progres față de situația înregistrată cu cinci ani mai devreme, dar tabloul pe care îl prezintă școala rămâne critic.

Până în anul 1923 nu a existat în comună un local de școală, procesul de învățământ desfășurându-se prin diferite case, unde, în mod firesc, nu exista mobilier didactic, iar spațiile erau mici și neigienice.

Construcția primului local de școală în satul **Crucea** a început în anul 1921 și s-a finalizat în 1923. Clădirea cuprindea o sală de intrare, o cancelarie și numai două săli de clasă, spații în mod evident insuficiente în raport cu populația școlară a satului.

În anul școlar 1923-1924 au fost înscriși în clasele I-Vun număr de 182 de elevi. Dintre aceștia au promovat anul 103 elevi și 79 au fost declarați repetenți.

Prin Legea din 1924 durata învățământului primar a fost stabilită la 7 ani. Această perioadă de școlarizare era divizată în două cicluri, primul de patru și cel de al doilea de trei ani. Aceasta a însemnat o dezvoltare a școlii locale. Prin urmare, începând cu anul școlar 1926-1927 s-a mai aprobat un post de învățător.

Astfel, școala din **Crucea** a funcționat cu șapte clase și trei posturi de învățător până în anul 1940, când s-a înființat și cel de al patrulea post. De remarcat că populația crescuse, recensământul din 1941 înregistrând în comună 3264 de locuitori.

Evoluția urmată în ceea ce privește școala din **Floroaica** de la întemeierea sa și până în 1945 este, în liniile sale caracteristice, identică cu aceea a școlii din Crucea.

Astfel, de la înființarea satului în 1899 și până în 1908, în **Floroaica** nu a existat școală. Copiii din sat, cu excepția celor câțiva care au reușit să deslușească tainele scrisului în comunele învecinate, au rămas analfabeți.

În anul 1908 s-a aprobat înființarea școlii, dar neexistând un local anume, cursurile au fost ținute, de unicul învățător, prin casele închiriate de la diferiți gospodari mai înstăriți, cum erau: Ion Țuțuianu, Ștefan Necula, Gheorghe Albu, Alexandru D. Grigore. Spațiile oferite de aceștia, așanumitele saloane de musafiri, erau de fapt niște camere insalubre și insuficient de mari pentru a-i cuprinde pe toți elevii.

Această stare de lucruri a durat 12 ani, din 1908 până în 1922.

În 1922 s-a construit un local anume pentru școală. Acesta consta dintr-o sală de clasă și o cancelarie.

Analfabetismul a fost lichidat la Floroaica abia în 1961.

Dintre învățătorii care prin competența și devotamentul lor au marcat nu numai evoluția a numeroase generații de elevi, dar au impulsionat luminarea satului Floroaica în ansamblu, se distinge imaginea luminoasă a soților Polixenia și Ion Mihalache.

Venită în Floroaica în 1929, Polixenia Mihalache a lucrat, fără întreruperi, ca învățător calificat, până în 1963, deci vreme de 34 de ani! În Floroaica l-a găsit, când a venit la post, pe viitorul său soț, care era de doi ani directorul școlii. Ion Mihalache a format, în decursul îndelungate sale activități la catedră, 15 promoții de elevi. A murit în 1989, condus pe ultimul drum de numeroși foști elevi ai săi, care au marcat astfel recunoștința ce o datorează celui ce i-a învățat nu doar buchea cărții, ci și frumusețea demnității umane

Repere istorice ale perioadei 1945 – 1990

În vreme ce armata română lupta împotriva forțelor fasciste pe fronturile din Ungaria, Cehoslovacia și Austria, în țară largi categorii de muncitori și țărani, exasperați de suferințele anilor de război și în bună măsură atrași de propaganda intensă susținută de forțele de stânga, au parcurs un rapid proces de radicalizare. Iată câteva manifestări concrete ale acestui proces pe teritoriul actualului județ Călărași:

La 24 noiembrie 1944, participanții la o întrunire organizată la Călărași de către Uniunea Patriotică și de către sindicate au pornit în coloană spre primărie, unde au manifestat și au obținut demiterea primarului. După o săptămână, în noaptea de 2 spre 3 decembrie 1944, manifestații l-au obligat și pe prefectul județului să predea prerogativele puterii.

Frontul Plugarilor, organizație pro-comunistă, condusă de dr. Petru Groza, desfășura în toată țara o intensă campanie de atragere a țăranilor prin promisiunea unei reforme agrare care să le dea pământul mult dorit. Anticipând această reformă, în unele sate ale județului Călărași țăranii trecuseră încă din luna septembrie 1944 la preluarea inventarului agricol de la fermele de ținute de moșieri.

Anii 1946 și 1947 au fost ani de secetă cruntă. Lovitura a fost deosebit de dureroasă pentru o țară unde rănilor provocate de război se puteau vedea la tot pasul. Suferința generală a fost accentuată de excesele speculanților, dar și de cele ale echipelor de colectare a produselor agricole care trebuiau repartizate familiilor celor mai sărace, aflate în zonele cele mai grav afectate de catastrofa naturală.

După abdicarea regelui, la 30 decembrie 1947, evoluția societății se înscrie într-o direcție unică: Partidul comunist înlătură treptat celelalte partide politice și își subordonează întreaga viață politico-socială. Ca evenimente majore care au avut rezonanță imediată și la nivelul comunei ar fi de menționat absorbirea de către Frontul Plugarilor a grupării P.N.Ț.- Alexandrescu, în februarie 1948 și exproprierea, în luna martie 1949, a resturilor de câte 50 de ha lăsate exploatare moșierești prin Legea de reformă agrară din 1945.

Consecințe și mai profunde au avut însă măsurile vizând înființarea întovărășirilor agricole și a gospodăriilor agricole colective.

La 20 aprilie 1950, SMT Bogdana avea contracte pentru efectuarea de lucrări mecanizate cu întovărășirile din **Crucea, Floroaica, Mihai Viteazu, Plevna și Dragoș Vodă**. Odată ce a fost urnit din loc, procesul de colectivizare a agriculturii a continuat într-un ritm tot mai susținut. Unitățile administrative ale țării - comune, raioane, regiuni - păreau a fi intrat într-o competiție. Cuprinse de febra întrecerii, una după alta comunele raioanele și regiunile "raportau la centru" încheierea cooperativizării agriculturii în zona lor de competență. Prima care a definitivat acest proces a fost regiunea Dobrogea, în iulie 1957. Cinci ani mai târziu, între 27 și 30 aprilie 1962, Marea Adunare Națională s-a reunit într-o sesiune extraordinară, având drept invitați 11.000 de țărani, o cifră simbolică, menită a aminti jertfele din 1907. În cadrul acestei sesiuni s-a proclamat oficial terminarea cooperativizării în România. Se încheia astfel un proces dificil, care durase 13 ani.

O altă consecință negativă majoră a reprezentat-o transferul masiv de populație de la sate către orașe. Acest fenomen a însemnat în primul rând depopularea satelor și apariția unui fenomen de îmbătrânire generalizată a zonelor rurale. În plus, nu toți cei strămutați la orașe s-au putut adapta rapid la rigorile vieții urbane.

Prăbușirea zidului Berlinului în 1989 reprezintă simbolul unei prăbușiri mai ample, cu consecințe mai profunde: prăbușirea întregului sistem socialist din țările europene și revenirea multor țări aflate sub regimuri autoritare la normalitate. Astfel și România, pune punct chiar la finalul anilor '80, epocii comuniste despre care am relatat pe scurt mai sus. Regimul comunist a fost înlăturat de la putere din păcate, prin forța și pierderi de vieți omenești.

✚ Vîlcelele în imagini, parcurgand istoria anilor de școală din 1960 – 1980 :



Fotografii(de la stg. sus – img. Jos) – Vilcelele, elevii clasei I - 1960-1970 / Elevii cl. a IV- a 1978-1979 / Elevii cl. a II-a 1980

Vâlcelele azi, un exemplu de modernizare rurală :

O încercare de a descrie în cuvinte puține tabloul pe care îl oferă astăzi comuna Vâlcelele s-ar lovi, incontestabil de o piedică serioasă și anume, schimbările produse într-un interval scurt de timp, atât de numeroase sunt domeniile în care ele s-au manifestat în ultimii ani, dar în special de la intrarea României în UE .

Realizările de azi, cu care, pe drept cuvânt, se poate mândri oricare locuitor al comunei Vâlcelele, apar cu atât mai importante atunci când le privim prin raportare la momentul de plecare pe calea modernizării, anul 1990.

Printre realizările post-decembriste ale Vâlcelelor de azi, amintim câteva proiecte care au dus la dezvoltarea comunei atât ca aspect dar și din punct de vedere socio-economic.

Modernizarea accelerată a comunei **Vâlcelele** este rezultatul unor importante investiții realizate începând cu anul 2000, după alegerea ca primar a domnului Iliuță Vasile, de al cărui nume se leagă inițierea și derularea acestor programe.

Comuna a beneficiat de două mari proiecte derulate de Banca Mondială în județul Călărași:

 Controlul Poluării în Agricultură și

 Proiectul de Dezvoltare Rurală.

În cadrul programului "Controlul poluării în agricultură", printr-un proiect în valoare de 400.000\$ finanțat de Banca Mondială, s-au construit două platforme de gunoi (foto mai jos) în cele două localități și s-a asigurat dotarea necesară pentru întreținerea și administrarea platformelor.

Au fost, de asemenea, plantate 60 ha de perdele forestiere în jurul loturilor agricole, au fost organizate mai multe sesiuni de instruire și diverse activități educative pentru populație.

În cadrul "Proiectului de dezvoltare rurală", în perioada 2002-2005 s-au realizat următoarele:

- ✓ un sistem de alimentare cu apă potabilă în satele Vâlcelele și Floroaica, în valoare de 200.000\$, cu finanțare BIRD;

- ✓ împietruirea a 2810 metri de străzi în cele două sate. Valoarea proiectului, finalizat în anul 2006 și finanțat prin BIRD: 220.000\$;
- ✓ împietruirea a 18 km din drumul comunal care leagă localitățile Independența, Floroaica și Vlad Țepeș. Proiectul, finalizat în anul 2006, are o valoare de 570.000\$ și este finanțat prin BIRD.
- ✓ În perioada 2004-2005 a fost modernizată activitatea Consiliului Local prin achiziționarea unor echipamente IT, a softului necesar și adaptarea programelor existente pentru lucrul în rețea. Proiectul, în valoare de 19.210 Euro, a avut finanțare PHARE.




Foto: Cele două platforme de gunoi, proiect finanțat prin Banca Mondială.

Ambițiile comunei Vîlcelele de a deveni o localitate modernă, demnă de cel de al treilea mileniu nu se opresc însă aici. Lista proiectelor în desfășurare, care înseamnă tot atâtea trepte urcate spre modernitate, este destul de amplă.

Un proiect deosebit de interesant este în curs de derulare pe un amplasament situat între cele două sate: crearea unui nou și modern cartier de locuințe. Cheltuind 1.200.000 RON din fonduri proprii, Consiliul Local construiește pentru acest cartier drumurile de acces, asigură utilitățile (apă, curent, canalizare), amenajează parcuri și locuri de joacă pentru copii. Interesant este faptul că terenul (fiecare lot are 600 mp) concesionat doritorilor, cu condiția ca în termen de cinci ani aceștia să asigure ridicarea construcției, după care ei devin proprietari de drept asupra acestui teren.

La fel de semnificative sau poate chiar mai importante decât schimbările pe plan material sunt modificările produse în mentalitățile locuitorilor comunei. Participând la acțiunile de consultare, la adunările cetățenești, la ședințele de instruire sau la manifestările culturale organizate, locuitorii comunei Vîlcelele se manifestă responsabil, dovedesc preocupare față de propășirea localității lor, își dovedesc lor înșiși, dar și celor din jur, că ei sunt cei care hotărăsc destinul comunei.

Un rol deosebit în crearea noilor mentalități, în răspândire a trăsăturilor noului îl are, din nou, ca întotdeauna, școala. Școala din Vîlcelele, cu clasele I-VIII, poartă numele poetei Florența Albu. Clădirea, amplasată în centrul localității, lângă Primărie, cuprinde 7 săli de clasă, un laborator de informatică, o Cancelarie și Secretariatul. Școala din Floroaica, purtând numele eroului Constantin Mușat, se află în coordonarea celei din Vîlcelele.

Oricine vizitează aceste școli este impresionat de ordinea și curățenia care domnesc aici, dar și de dotările moderne introduse recent atât în legătură cu construcția (geamuri termopan etc.), cât și în privința materialului didactic (calculatoare personale, stație audio-video). Grupurile sanitare construite în cadrul școlilor din cele două sate pot sta fără să roșească alături de acelea din cele mai pretențioase hoteluri. Elevii deprind astfel nu doar buchea cărții, ci și deprinderile necesare pentru a trăi într-o lume nouă, o lume modernă. Și este mai mult ca sigur că micuții de azi vor impune dotări similare în casele pe care și le vor construi, ridicând comuna la rangul de localitate urbană.

O altă coordonată importantă a drumului spre modernizare al comunei și al locuitorilor ei o reprezintă deschiderea către lume. Saltul realizat în această privință este cu adevărat uriaș. Oamenii pe care sărăcia, grija față de muncile agricole sau pentru îngrijirea animalelor și, nu în ultimul rând, mentalitățile înapoiate îi țineau

legați în interiorul satelor lor nu ezită azi să se urce în avion și să zboare spre a cunoaște o altă lume decât aceea în care au crescut.

Câteva acțiuni organizate în acest cadru merită a fi amintite:

- ✚ În **2001**, in grup de fermi eri, împreună cu primarul și cu secretarul Primăriei s-au deplasat în Germania, la Unterkirchen, unde au vizitat ferme locale, învățând din experiența gazdelor lor, au avut întâlniri și discuții cu autoritățile locale.
- ✚ In **2003**, comuna Vîlcelele a fost vizitată de ambasadorul ONU la București, în cadrul unui proiect referitor la dezvoltarea antreprenoriatului feminin în mediul rural, proiect finantat de Banca Japoniei.
- ✚ În **2004**, comuna a primit viz'ita ambasadorului Marii Britanii, urmată de vizita unui grup de 12 fermieri britanici.
- ✚ În **2006**, primarul Vasile Iliuță, împreună cu Nicolae Ivan și soția acestuia, Maria, au mers la Bruxelles, în cadrul unei acțiuni a Televiziunii Române.

Obiectivele majore avute în vedere sunt acelea de a cunoaște și folosi experiența acestor localități, de a demara proiecte economice comune, reciproc avantajoase, de a întări legăturile de prietenie cu partenerii noștri europeni.

Foto: Elevi din Vilcelele, in excursie in Turcia



Caractere fizico-geografice

- **Relieful**
- **Geologia și evoluția paleogeografică**
- Din punct de vedere geosuctural, relieful județului Călărași, județ din care face parte comuna Căscioarele, se suprapune Platformei Valahe (V. Mutihac, L. Ionesi, 1974)¹, care, împreună cu Platforma Prebalcanică, compun Platforma Moesică.
- Alitudinile cele mai mari ale județului se află în partea de est, la contactul cu Campia Burnazului(83 m – dealurile Radovanului), iar cele mai mici în Balta Borcei(8 – 10m), Călărașiul fiind județul cu cele mai reduse altitudini maxime.
- Teritoriul județului este traversat de trei drumuri naționale importante care leagă Bucureștiul de Oltenița și Călărași, precum și cel de pe malul Borcei și Dunării, de la Fetești la Giurgiu, prin Oltenița.În prezent , teritoriul județului este traversat de autostrada soarelui care face legatura dintre capitală și Constanța.
- Din punct de vedere al marilor unități de relief deosebim:
 - Campia bărăganului sudic, cuprinsă între valea Ialomiței , Mostiștea și Dunăre.
 - Campia Mostiștei, cuprinsă între Argeș și Valea Mostiștei.
 - Lunca Dunării de la Căscioarele până la Călărași.

¹ Mutihac V., Ionesi L., (1974) , *Geologia României* , Editura Tehnică , București / Tudor C. “Judetul Calarasi” – Monografie – 1995 .

- Balta Borcei, de la Călărași până la calea ferată, Fetești-Cernavodă, cunoscută sub numele de balta Ialomiței.

● ***SOCLUL***

● Specificul structural al Platformei Valahe îl constituie în bază, soclul rigid format din șisturi cristaline metamorfice și roci magmatice, peste care se depun câteva cicluri sedimentare, până la cretacic inclusiv.

● Soclul cristalin este consolidat sub formă de platformă încă de la începutul paleozoicului (acum 500 mil. de ani), când a fost nivelat puternic de eroziune și transformat într-o câmpie de tip pediplenă – pediplena soclului precambrian.

CUVERTURA

● Forajele de largă referință, din apropierea teritoriului studiat au arătat că în evoluția ulterioară consolidării, soclul platformei a suferit mișcări de basculare care au determinat transgresiuni și regresii marine.

● Sedimentarea continuă și în tot cretacicul, cu excepția ridicării din aptian când se formează un relief subaerian .

● În urma mișcărilor laramice întreaga platformă a fost exondată și supusă pleneplemzării tot timpul paleogenului. Această suprafață de eroziune, numită de D.Paraschiv (1966) peneplena moesică și de P. Cotet (1967) peneplena valahă "constituie un important punct de reper în evoluția paleogeografică a Câmpiei Române, separând ciclul paleotectonic de cel neotectonic" (P.Cotet, 1967).

● Formațiunea cea mai caracteristică, care umple spațiul dintre cretacic și suprafața scoarței terestre, este de vârstă pliocenă, alcătuită din calcare marnoase, argile și nisipuri. Lacul pliocen, cu ultima fază levantină este cel în care s-au depus formațiunile fluvio-lacustre ce caracterizează coloana litologică imediat sub depozitul loessoid. Formațiunile cuaternare care acoperă pe cele pliocene, sunt alcătuite din pietrișuri, nisipuri, argile și alte depozite loessoide.

CLIMA

Prin poziția sa în cadrul Campiei Romane, comuna Vîlcelele beneficiază de un climat temperat-continental cu veri foarte calde și ierni relativ reci, marcate uneori de viscole puternice.

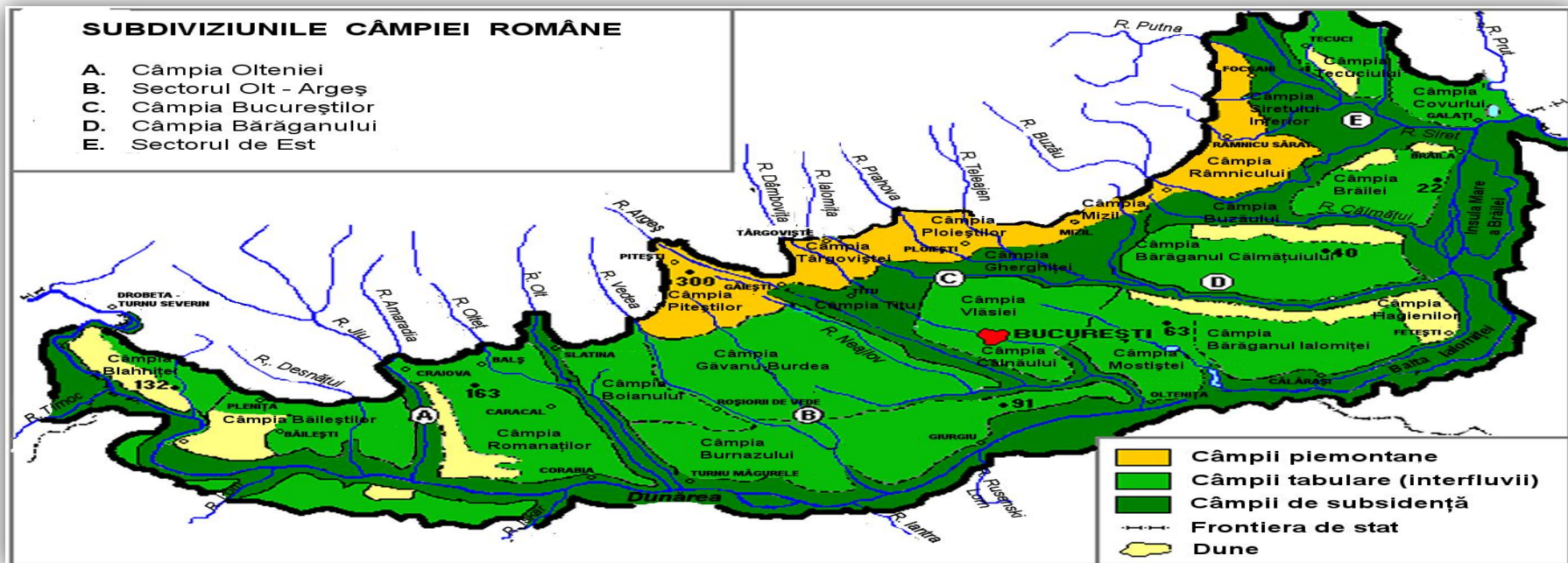


Foto: Campia Romană – Sursa: Wikipedia

Climatul Campiei Romane, are caracteristici ce amprentează prin specificul zonei localitățile județelor pe care le cuprinde. Astfel, în vest se resimt influențe mediteraneene, în timp ce în est amprenta continentală este mai accentuată. În deosebi estul este caracterizat de veri fierbinți și ierni geroase. Crivățul, un vânt rece și uscat vine iarna dinspre nord-est. Temperatura medie multianuală este de 8-11°C, media lunii iulie este de 18-23°C, a lunii

ianuarie variază între -3 — -5°C în est și -1 — -3°C în vest. Valoarea medie multianuală a precipitațiilor este de sub 500 mm în est și de 500-700 mm în vest.

Factorii genetici ai climei

• Factorii radiativi

Toate procesele fizice, chimice și biologice de la nivelul suprafeței terestre și din atmosferă sunt determinate de energia radiantă a soarelui. Radiația globală este determinată de unghiul înălțimii soarelui deasupra orizontului și de particularitățile suprafeței solului.

Radiația globală este în legătura cu durata de strălucire a soarelui, care este în jur de 2100 ore dar este influențată de distribuția nebulozității.

• Factorii fizico-geografici

Relieful constituie prin orientare, altitudine sau declivitate un factor deosebit de important ducând la modificări climatice. Însușirile altimetrice și litologice ale reliefului, precum și orientarea văii Dunării vest-est precum și de expunerea sudică a teraselor ușor dispuse în pantă face ca relieful să se încadreze în categoria șesurilor de tipul câmpiilor de loess, cu forme netede, ușor înclinate și ondulate, cu energie redusă și altitudini joase.

Particularitățile principalelor elemente climatice

Conform datelor din atlasul Climatologic al României, teritoriul din nord-estul județului și al localității Vîlcelele, aflată aproximativ la jumătatea acestuia, se află între izotermele anuale de 11 grade C și respectiv 12 grade C, deci temperatura medie multianuală este de peste 11 – 11,5 grade C.

Temperaturi medii lunare multianuale

Amplitudinea termică multianuală este de 25,4°C, valori care reflectă caracterul continental al climei. Circulația maselor de aer se face destul de rapid, de ea depinzând temperaturile medii zilnice foarte variate. Durata intervalului cu temperaturi medii zilnice mai mari sau egale cu 10°C depășește 200 de zile/an. Frecvența medie anuală a zilelor de vară cu temperaturi maxime mai mari sau egale cu 25° C este de 100-115 zile, iar frecvența anuală a zilelor tropicale cu temperaturi maxime mai mari sau egale cu 30°C este de circa 40 zile, (Tabelul nr.1).

Tabelul nr. 1 Temperaturi medii lunare și multianuale ale aerului , Stația Calarasi

-grade Celsius-

I	II	III	IV	V	VI	VII	VIII	IX	X	XI	XII	Media anuala
-2,3	7,5	8,1	14,6	16,6	23,0	24,9	23,6	19,4	11,3	6,2	0,0	12,7

Sursa: Date de la stația meteorologică Calarasi, 2016

Temperaturi medii anotimpuale

-grade Celsius-

ANOTIMPUL			
PRIMĂVARA	VARA	TOAMNA	IARNA
13,1	23,9	12,3	1,8

Tabelul nr.2 Temperaturi medii anotimpuale / Sursa: Date de la stația meteorologică Calarasi, 2016

Regimul umidității

Umiditatea este dată de evaporarea apei bălților, râurilor și pârâurilor. Caracterizarea umidității aerului este dată de valorile umezelii relative și absolute.

Umiditatea relativă care arată gradul de saturație al atmosferei, se exprimă prin raportul între cantitatea de vapori existentă în aer și cantitatea maximă corespunzătoare temperaturii aerului. Regiunea studiata are umiditatea relativa cu peste 25% mai mare iarna decât vara.

Tabelul nr.3 PRECIPITAȚIILE ATMOSFERICE (cantitatea lunară și anuală) / 2016

-mm-

I	II	III	IV	V	VI	VII	VIII	IX	X	XI	XII	Media anuala
75,6	24,4	45,5	54,8	77,6	35,8	7,4	89,2	50,6	30,8	74,2	6,3	572,2

Sursa: Date de la stația meteorologică Calarasi , 2016

Regimul nebulozității

Nebulozitatea reprezintă gradul de acoperire al cerului cu nori. Nebulozitatea joacă un rol important în determinarea climatului unei regiuni. Datele înregistrate la stația Calarasi în intervalul 2004-2014 arată o scădere a numărului de zile cu cer acoperit din martie până în august când se înregistrează minim 2,1 zile și o creștere până în decembrie la valori maxime 12,9 zile. Valoarea maximă lunară a nebulozității se înregistrează în februarie 6,4 iar minima 2,0 în august. Nebulozitatea variază de la o lună la alta, remarcându-se un maxim principal iarna și un minim principal vara. Nebulozitatea medie anuală este sub 5 zecimi. Zilele cu cer acoperit sunt în număr de 85-100 zile, iar

al celor cu cer senin este de peste 80. Durata de strălucire a soarelui în perioada rece a anului (octombrie-martie) este de 610-645 ore, iar în intervalul cald (aprilie -septembrie) de 1600-1650 ore.

Temperatura solului

În cursul unui an, temperatura la suprafața solului înregistrează un minim în ianuarie și un maxim în iulie . Minimul din ianuarie atinge valori medii sub -4°C . Din februarie, temperatura pe suprafața solului începe să crească; cele mai mari creșteri interlunare ($8,1^{\circ}\text{C}$) se produc în aprilie, fiind cu $2-4^{\circ}\text{C}$ mai mari ca cele din aer, ceea ce arată că suprafața solului se încălzește mai repede decât aerul . Maximul din iulie al temperaturii solului atinge 50°C cu o medie lunară de 28°C .

Începând din august mediile lunare se reduc treptat, cele mai mari descreșteri interlunare ($6-8^{\circ}\text{C}$) remarcându-se între septembrie și octombrie (fiind cu circa $1-2^{\circ}\text{C}$ mai mari ca cele din aer).

Contrastul termic dintre cele două luni cu valori extreme (ianuarie, iulie), pune în evidență amplitudinea anuală a temperaturii de pe suprafața solului, care este de 32°C .

Regimul termic de iarnă se caracterizează prin valori termice negative, fapt ce constituie o condiție necesară pentru producerea numeroaselor fenomene meteorologice de iarnă (brumă, ploi, chiciură, ninsoare, strat de zăpadă, depuneri de gheață) .

Un fenomen specific, ce se produce la suprafața solului este înghețul. Durata intervalului fără îngheț cuprins între data medie a ultimului îngheț de primăvară și primul îngheț de toamnă este, în această zonă, de aproximativ 260 zile

Solurile

În cadrul teritoriului administrativ al comunei Vilcelele, solurile au o importantă și calitate deosebite, favorabile multor categorii de culturi cerealiere și legumicole, cat si plante tehnice, dintre care amintim: porumbul, graul, orzul, mazărea, fasolea, soia, floarea soarelui, lucerna.

Solurile sunt determinate de evoluția și condițiile fizico-geografice ale regiunii. Astfel, potrivit poziției sale în cadrul Campiei Romane, solurile de pe raza teritoriului administrativ al localității Vilcelele, se înscriu cu precădere în specificul zonei. Predomină așadar, solurile cu o mare pretabilitate la culturile agricole, bogate în humus și care aparțin următoarelor clase: molisoluri(Cernisoluri), argiluvisoluri(Luvisoluri), cambisoluri.

Factorii pedogenetici naturali

Solul este corpul natural tridimensional, de material relativ afânat, situat la suprafața scoarței terestre (M. Parichi, 2003)².

Principalii factori pedogenetici ai solului sunt:

- ✚ **relieful** – influențează formarea și repartiția solului atât direct cât și indirect. Influența directă este exercitată prin acțiunea de eroziune. Influența indirectă se observă prin modificarea peisajului geografic.
- ✚ **clima** – în zona de câmpie clima influențează formarea solului prin elementele sale cum sunt : temperatura, precipitațiile, vântul, insolația etc. Precipitațiile sunt foarte importante deoarece apa care pătrunde în sol aduce cu ea diverse substanțe benefice sau dăunătoare . Temperatura influențează forma sub care cad precipitațiile, evaporarea acestora dar și înghețul și dezghețul solului.
- ✚ **vegetația** – solul și vegetația se influențează reciproc. Datorită prezenței unor zone de vegetație pe teritoriul României există și zone de soluri corespondente acestora.

² Parichi M., Stănilă Luiza , (2003) , *Solurile României* , Editura Fundației România de Măine , București

Flora și fauna

Comuna Vîlcelele și împrejurimile acesteia este reprezentată prin vegetație de stepă formată din pajisti și culturi agricole, dar și alte specii de plante sălbatice pe care le întâlnim în locurile necultivate, pe marginea drumurilor. Culturile agricole sunt invadate de o serie de buruieni cum ar fi: mohorul, pirul gras, volbura, palamida, troscotul dar și sunătoarea, traista ciobanului. În zona mlăștinoasă întâlnim rogozul, stuful și trestia.

În ceea ce privește fauna se pot deosebi următoarele grupe: fauna pădurilor, fauna de câmp și fauna acvatică.

Fauna de pădure este foarte numeroasă începând de la insecte până la mamifere. Dintre mamifere amintim: iepurele, vulpea, mistretul, dihorul, caprioare, arici, cartite; dintre păsări: fazanul, potranichea, ciocarlia de pădure, mierla, privighetoarea mică, cucul, graurii; dintre rapitoare noaptea sunt active, bufnita și cucuveaua, reptilele sunt reprezentate de serpi, șopârle, gusteri iar ca insecte sunt prezente lacustele și cosășii.

Fauna de câmp este bine reprezentată de popandau care provoacă mari pagube agriculturii ducând la degradarea solului prin orificiile pe care le creează, harciogul, soarecele de câmp, sobolanul de câmp, iepurele de câmp. Dintre păsări amintim: prepelița, pasarea ogorului, ciocarlia de câmp. Insectele sunt reprezentate de: greieri, lacuste, carabșii cerealelor.

Fauna acvatică este slab reprezentată pe teritoriul comunei.

- ✚ **apa freatică** – intervine în formarea și evoluția solului numai când ea se găsește la mică adâncime. În zona studiată, caldă și secetoasă influența apei freatice se datorează în special supraumectării solului dar și fenomenelor legate de evaporarea intensă a apei din sol.



Foto: Cultura de grau in Campia Romană. Sursa : imagine apartinand Atent Consult.

Suprafața agricolă și efectivele de animale din localitatea Vîlcelele, conform datelor puse la dispoziție de către Primăria comunei, se prezintă astfel:

Suprafața totală a exploatațiilor(hectare), localitatea Vîlcelele:

Tabelul nr. 4 – Suprafata exploatatilor

Localitatea	TOTAL
Vilcelele	6359

Suprafața agricolă utilizată,suprafața agricolă neutilizată și alte suprafețe(hectare), pe categorii de folosință, localitatea Vîlcelele:

Tabelul nr. 5- Culturi si suprafete cultivate , 2019

Localitatea			Suprafața agricolă utilizată			Suprafața agricolă neutilizată
	Teren arabil	Rapita	Floarea Soarelui	Culturi permanente	TOTAL	
Vîlcelele	6803	931	75	5438	6444	359

Efective de animale(capete)pe specii, localitatea Vîlcelele, la sfarsitul anului 2019

Tabelul nr. 6- efective de animale, 2019

Localitatea			Specii de	animale			
	Bovine	Ovine	Caprine	Porcine	Păsări	Cabaline	Familii de albine
Vîlcelele	820	300	100	70	950	10	110

Astfel, ca o concluzie a primei părți analizate în cadrul Strategiei de dezvoltare locală a comunei Vîlcelele, putem spune că localitatea a avut și are un puternic caracter agro-zootehnic ce trebuie păstrat, revigorat și adaptat noilor standarde europene prin atragerea de fonduri nerambursabile destinate dezvoltării agriculturii. Totodata, localitatea se inscrie perfect in structura si caracterul agricol al judetului din care face parte, aducandu-si aportul la cresterea productivitatii agricole la nivel national.

Resurse primare și secundare

Resursele naturale

Pe teritoriul comunei Vîlcelele nu au fost identificate resurse ale subsolului care să fie de interes economic însă suprafața agricolă, padurea și luciul de apă(bălți), reprezintă resurse esențiale în dezvoltarea și funcționarea comunității. Din totalul de 6359 ha de teren agricol deținute de comuna Vîlcelele, rezultă cantități importante de cereale și plante tehnice, iar suprafața de 158ha bălți, poate duce aici la investiții majore în ceea ce se poate numi dezvoltarea pisciculturii , pescuit sportiv sau chiar turism(potential complet neexploatat la aceasta data).

Fondul funciar

Cu o suprafață totală de 6803 ha, doar 6,52%(444ha) reprezinta suprafața intravilană, însă terenul agricol ocupă un procent semnificativ, de 93,4% din totalul suprafeței fondului funciar din comuna Vîlcelele.

Resurse antropice

Regiunea Sud Muntenia este situată în partea de Sud-Est a României, învecinându-se la Nord cu Regiunea Centru, la Est cu Regiunea Sud-Est, la Sud cu Bulgaria, limita fiind dată de granița naturală - fluviul Dunărea, iar la Vest cu Regiunea Sud-Vest. Prezența în Sudul regiunii a fluviului Dunărea îi conferă acesteia posibilitatea de a avea comunicații cu cele opt țări riverane, iar prin intermediul canalului Dunăre - Marea Neagră de a avea ieșire la Marea Neagră și deci acces la Portul Constanța - principala poartă maritimă a țării.Regiunea acoperă 14.54% din suprafața totală a României, reprezentând 34,453 km² populația regiunii fiind de 3.258.775 locuitori .

În prezent în comuna Vilcelele nu există un sistem centralizat de alimentare cu energie termică și nici rețea de gaz. Asistența medicală este asigurată de un cabinet medical individual în care își desfășoară activitatea un medic si un asistent medical dar și de o farmacie, in care isi desfasoara activitatea un farmacist.

Asistența socială asistată este asigurată de 12 asistenți personali dedicati persoanelor adulte cat si copiilor cu handicap.

De asemenea, comunitatea locală beneficiază de servicii publice diverse precum servicii poștale, televiziune prin cablu, telefonie mobilă și digitală.

La nivelul comunei Vîlcelele există o ofertă diversificată din sectorul comercial, cuprinzând supermarketuri, depozite, magazine, piață alimentară și obor. Din punct de vedere cultural, localitatea Vîlcelele, dispune de o bibliotecă dar și de un cămin cultural ce urmează a fi reabilitat.

Resurse energetice

Având în vedere că sectorul economic principal, în comuna Vîlcelele este cel agricol, biomasa reprezentată de partea biodegradabilă a produselor, deșeurilor și reziduurilor din agricultură este o sursă regenerabilă ce prezintă potențial de dezvoltare.

Demografie

- **Situația demografică și indicatori reprezentativi**

Evoluția și tendințele demografice reprezintă repere de o importanță majoră ce angrenează influențe directe asupra întregii comunități locale. De aceea, colectarea și prelucrarea informațiilor veridice, cuantificate și actualizate, reprezintă premise în măsurarea performanțelor, în atingerea obiectivelor Strategiei de Dezvoltare Locală.

Sub aspect demografic, comuna Vîlcelele a înregistrat o involuție la recensământul din 2011 față de cel din 2002.

Conform recensământului efectuat în 2011, populația comunei Vîlcelele se ridică la 1.863 de locuitori, în scădere față de recensământul anterior din 2002, când se înregistraseră 2.081 de locuitori. Majoritatea locuitorilor sunt români (96,56%). Astfel, se poate observa ca între cele două recensăminte, populația localității a scăzut cu aproximativ 12%. Pentru 3,38% din populație, apartenența etnică nu este cunoscută. Din punct de vedere

confesional, majoritatea locuitorilor sunt ortodocși (96,14%). Pentru 3,38% din populație, nu este cunoscută apartenența confesională.

Evoluția numărului de locuitori ai comunei Vîlcelele:

Tabelul nr .7- Populatia, la ultimele doua recensaminte;

Nr.Crt.	Denumire	2002	2011
1.	Populația totală	2081	1863

Sursa: Directia Regională de Statistică Călărași / www.calarasi.insse.ro

La recensământul din toamna anului 2011, datele statistice ale comunei Vîlcelele, din punct de vedere etnic se prezinta conform datelor de mai jos:

Tabelul nr. 8- Populatia, d.p.d.v. etnic la nivelul anului 2011;

Nr. Crt.	Vîlcelele–Total 2011	Romani	Necunoscuta	Alta etnie
1.	1863	1799	63	1

Sursa: Directia Regională de Statistică Călărași / www.calarasi.insse.ro

Populația și densitatea populației – Regiunea Sud / Județul Călărași, la principalele recensăminte efectuate:

Tabelul nr. 9- Situatia judetului Calarasi la principalele recensaminte;

Regiune Județ			Numărul locuitorilor	la:				
	29 decembrie 1930	25 ianuarie 1948	21 februarie 1956	15 martie 1966	5 ianuarie 1977	7 ianuarie 1992	18 martie 2002	20 octombrie 2011
CĂLĂRAȘI	228165	287722	318573	337261	338807	338804	324617	306691

La nivel de judet, un maxim populational a fost atins intre 1977 – 1992 , urmand o usoara scadere dupa acest interval, ajungand la ultimele masuratori statistice la aproximativ 307 000 locuitori/judet.

Sursa: Direcția județeană de statistică / www.calarasi.inesse.ro

Tabelul nr. 10- Densitatea populatiei judetului Calarasi la principalele recensaminte;

Regiune Județ				Locuitori km2				
	29 decembrie 1930	25 ianuarie 1948	21 februarie 1956	15 martie 1966	5 ianuarie 1977	7 ianuarie 1992	18 martie 2002	20 octombrie 2011
CĂLĂRAȘI	44,8	56,5	62,6	66,3	66,6	66,6	63,8	60,3

De asemenea, din punct de vedere al densitatii, se poate observa un maxim aproape identic atins in intervalul 1966 – 1992 , urmand o usoara scadere dupa acest interval si ajungand la ultimele masuratori la 60,3% .

Sursa: Direcția județeană de statistică / www.calarasi.inesse.ro

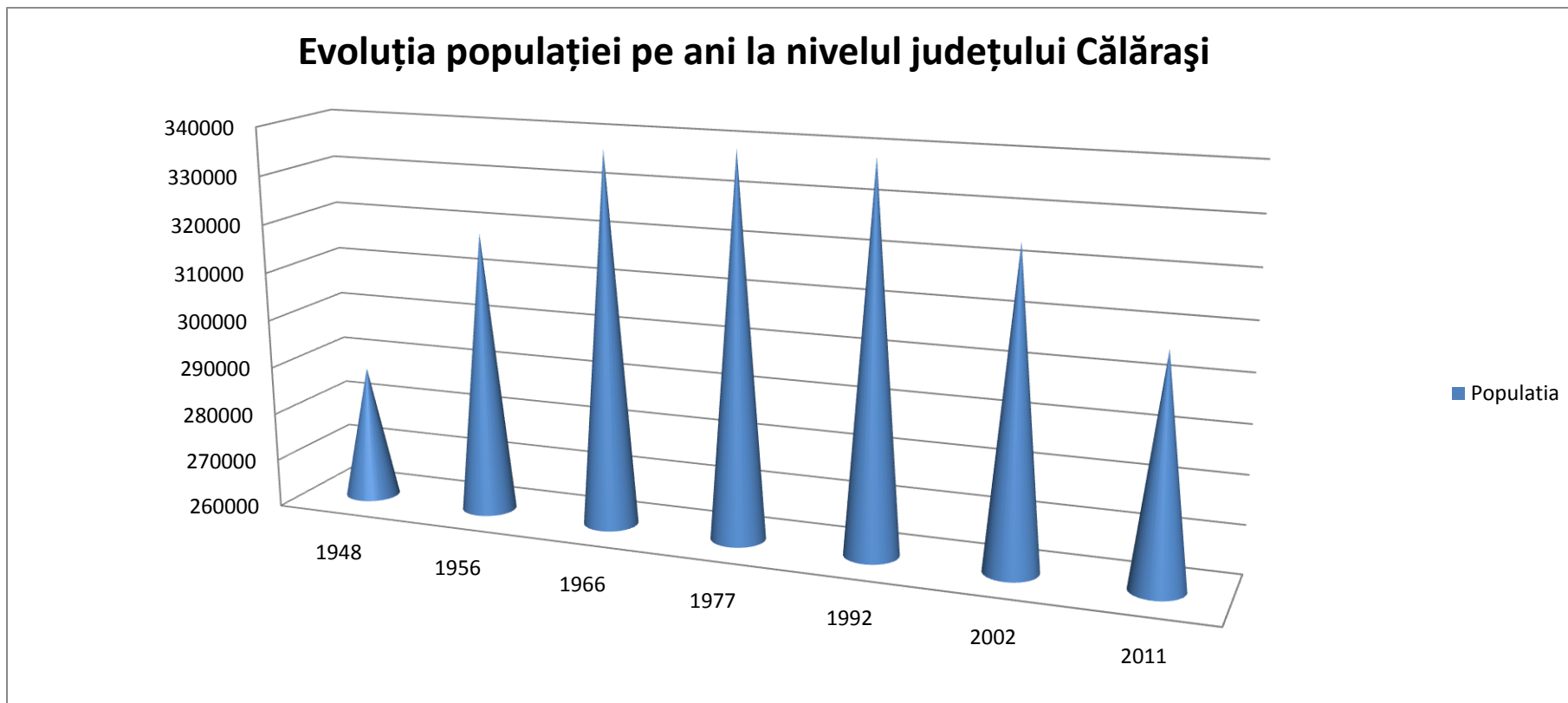


Fig. 1 – Evoluția populației

Așa cum se remarcă și din graficul de mai sus, numărul populației totale la nivelul județului Călărași a început să crească în anii 1965 și și-a menținut tendința de creștere până în 1992 când a stagnat urmând apoi o nouă perioadă de scădere.

Sursa: Direcția județeană de statistică / www.calarasi.inesse.ro

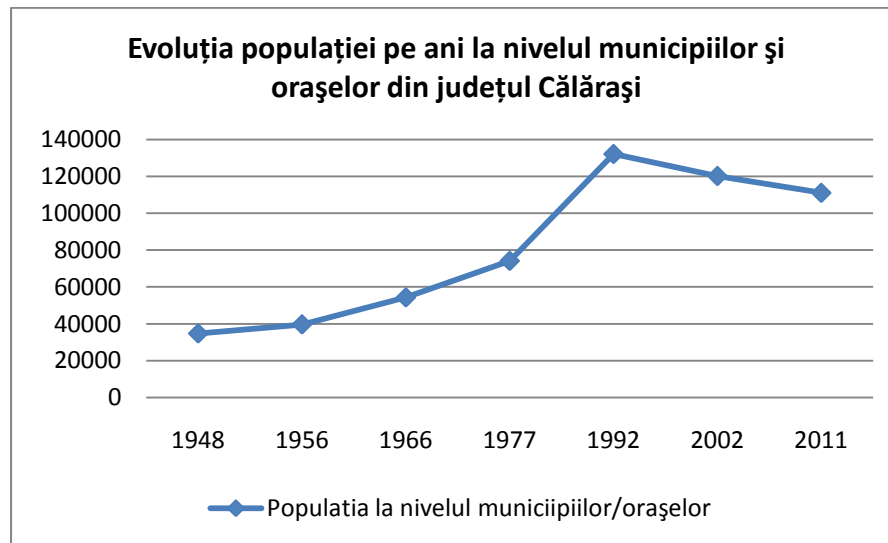


Fig.2.-evoluția populației/orașe

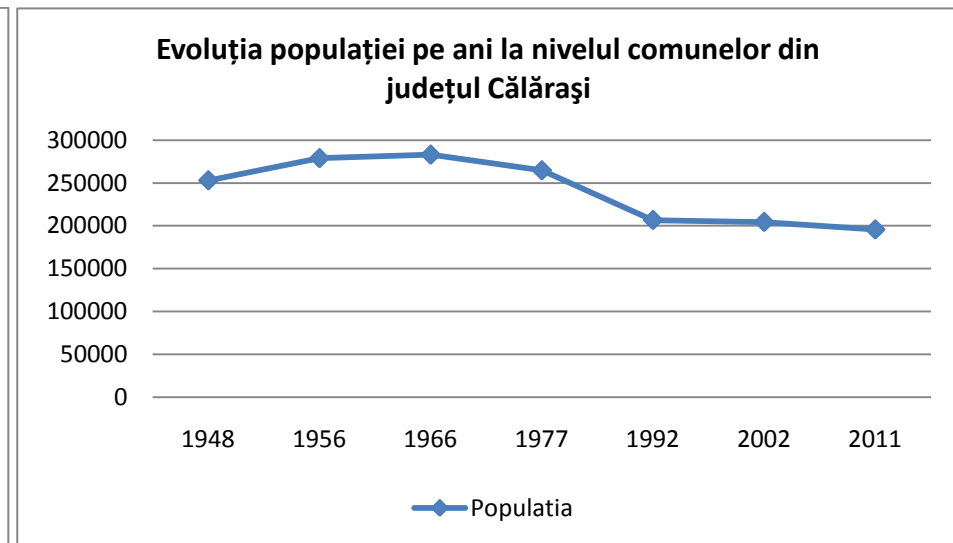


Fig.3.-evoluția populației/comune

Creșterea numărului populației din mediul urban în detrimentul mediului rural se datorează perioadei istorice în care a fost făcută colectivizarea satelor și industrializarea orașelor.

Naționalizarea activelor economice realizată în primii ani ai regimului comunist a continuat, începând cu 1949, cu procesul de colectivizare, prin care cea mai mare parte a terenurilor agricole au trecut din proprietatea indivizilor într-o formă de proprietate colectivă, reprezentată de organizarea specifică gospodăriilor agricole colective (GAC). Concomitent, au fost demarate procesele de industrializare și urbanizare, care aveau să reconfigureze structura demografică și economică a țării în decursul a doar câteva decenii. Perioada analizată a marcat transformarea radicală a ruralului românesc, prin politicile de industrializare și urbanizare a țării promovate de regimul comunist (Chirot, 1978), numai dacă luăm în calcul faptul că între 1948 și 1990 ponderea populației rurale la nivel național a scăzut de la 76,6% la 45,7% (Bleahu, 2004).

DENSITATEA

Densitatea populației reprezintă numărul de persoane pe unitate de suprafață, măsurându-se în general în persoane pe kilometru pătrat, obținându-se prin împărțirea numărului de locuitori la suprafață în kilometri pătrați.

Densitatea generală

Densitatea generală pe teritoriul comunei Vîlcelele este de 27,4 locuitori / km². Prin comparație, densitatea României este de 84,96 locuitori / km².

De-a lungul anilor, datorită schimbărilor în suprafața totală, dar și schimbării numărului de populație, densitatea s-a modificat și ea.

Revenind la analiza structurii populației , din punct de vedere confesional, situația se prezintă astfel:

Tabelul nr. 11 – Structura populației, d.p.d.v. confesional;

Nr. Crt.	Vîlcelele–Total 2011	Ortodocsi	Necunoscuta
1.	1863	1792	71

Sursa: Direcția județeană de statistică / www.calarasi.inesse.ro

Structura populatiei din punct de vedere etnic si confesional la recensamantul din 2011 – procentual:

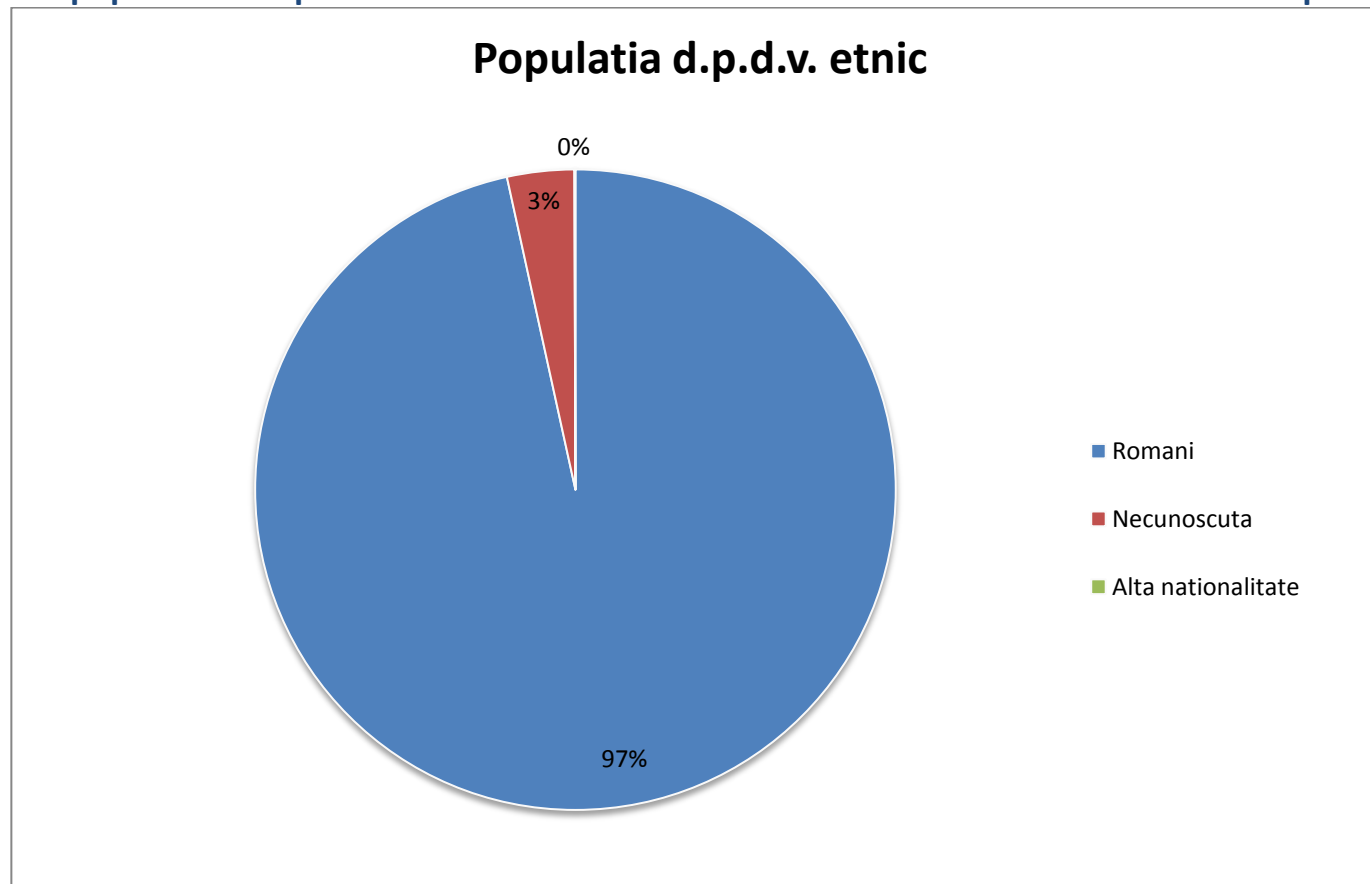


Fig. nr. 4 – Structura populatiei, procentual, d.p.d.v. etnic;

Sursa: Direcția județeană de statistică / www.calarasi.inesse.ro



Fig. nr. 5- Structura populatiei, procentual, d.p.d.v. confesional;

Din datele statistice la nivelul anului 2011, dintre cei 1863 locuitori ai comunei Vîlcelele, majoritatea acestora se declara ca fiind ortodocsi si un procent de aproximativ 4 % se declara aparținatori ai unui alt cult, fara precizarea clara a acestuia.

Sursa: Direcția județeană de statistică / www.calarasi.inesse.ro

Conform celor mai recente date statistice de la INESSE Calarasi, la data de 1 iulie 2019, date intermediare , avand in vedere timpul trecut de la ultimul recensamant, populatia comunei Vîlcelele totala pe sexe, se prezinta astfel:

Tabelul nr. 12 – Structura populatiei, estimare INESSE, 2019 ;

Nr. Crt.	Vîlcelele–Total 2019	Masculin	Feminin
1.	1670	808	862

Tabelul de mai sus, ne prezinta cele mai noi date despre populatia curenta a localitatii analizate. Se poate observa astfel, o noua scadere a numarului de locuitori , intr-un procent de 11,5% fata de ultimul recensamant oficial din anul 2011. De asemenea, se poate observa ca predomina sexul feminin, intr-un procent de 51,61% din totalul populatiei, sexul masculin fiind reprezentat intr-un procent de doar 48,39%.

Ca o concluzie a acestor date intermediare inaintea urmatorului recensamant al populatiei, ce va avea loc in anul 2021, putem spune ca situatia la nivelul localitatii Vîlcelele se mentine in tendintele nationale de scadere si depopulare a tarii si in special a comunelor din mediul rural, in absența unor măsuri guvernamentale care să stimuleze natalitatea și familia ca celula de bază a societatii.

Sursa: Direcția județeană de statistică / www.calarasi.inesse.ro

Populația comunei Vîlcelele, avand varsta cuprinsă între 0-14 ani, număra conform datelor statistice la 1 iulie 2019 din sursa INESSE Calarasi, 210 persoane, distribuite pe trei categorii de varste si sexe, astfel:

- 0 – 4 ani, 59 persoane, dintre care M: 25 / F: 34
- 5 – 9 ani, 68 persoane, dintre care M: 39/ F: 29
- 10-14 ani, 83 persoane, dintre care M: 41/ F: 42

La polul opus , situatia celor mai varstnici locuitori ai comunei Vîlcelele, 75 – 85 ani si peste , se prezinta astfel:

- 75-79 ani, 102 persoane, dintre care M: 38 / F: 64
- 80-84 ani, 101 persoane, dintre care M: 42 / F: 59
- 85 ani si peste, 66 persoane, dintre care M: 27 /F: 39

Privind cu atentie cei doi poli de varsta ai localitatii Vîlcelele, putem constata cu usurinta faptul ca , populatia de peste 75 de ani si pana la 84 de ani, numara peste 200 de persoane, in timp ce categoria de varsta cea mai tanara a localitatii , 0-9 ani, ajunge abia la 127 de persoane, ceea ce ne indica o natalitate scazuta la nivelul zonei studiate.

Tot la nivelul anului 2019, datele obtinute, ne indica un numar de 961 gospodarii / locuinte. La acest capitol, localitatea sta mai bine fata de alte comune ale judetului, numarul constructiilor noi sau a imobilelor reabilite fiind in crestere cu aproximativ 5% .

Sursa: Direcția județeană de statistică / www.calarasi.inesse.ro

In ceea ce priveste limba materna, la nivelul anului 2011, populatia comunei Vîlcelele se prezinta astfel:

- In cifre si procentual, aproximativ 1800 de cetateni sunt vorbitori ai limbii romane(97%) ;

Tabelul nr. 13 – Tabela vorbitorilor de limba ;

Nr. Crt.	Vîlcelele–Total 2011	Romana	Nedeclarati	Alta limba
1.	1863	1799	63	1

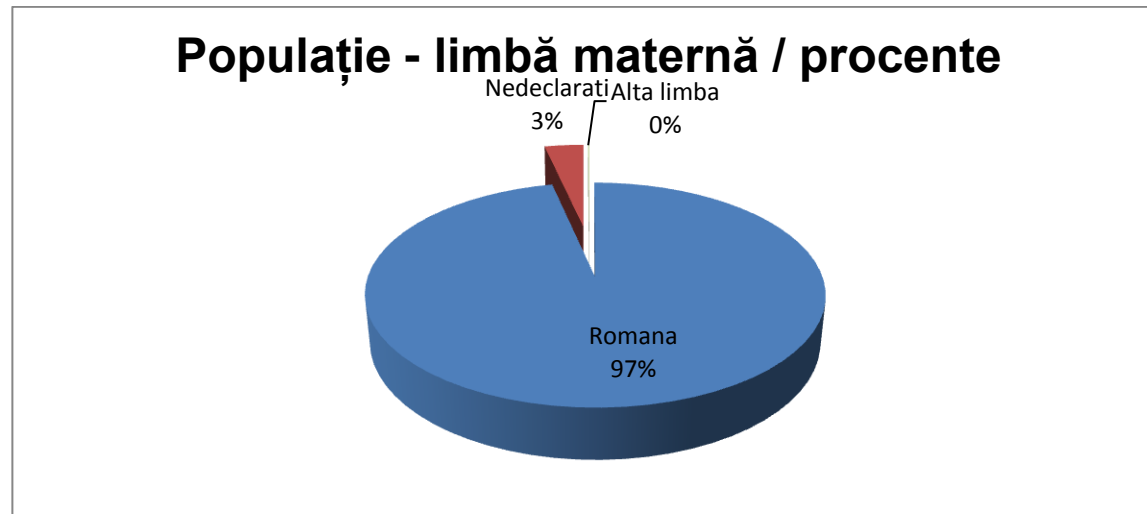


Fig.6. – populația după limba maternă

Sursa: Direcția județeană de statistică / www.calarasi.inesse.ro

Mișcări ale forței de muncă

Forța de muncă din comuna Vîlcelele exercită în general mișcări pendulatorii zilnice. Sunt multe persoane ce fac naveta în localitățile și orasele învecinate. Multi dintre locuitorii comunei se ocupă cu activități ce țin de domeniul agro-zootehnic iar o altă parte sunt înglobați în activități ce țin de administrația publică, învățământ și diverse societăți comerciale locale.

Populația salariată a comunei Vîlcelele, pe domenii de activitate în anul 2018 :

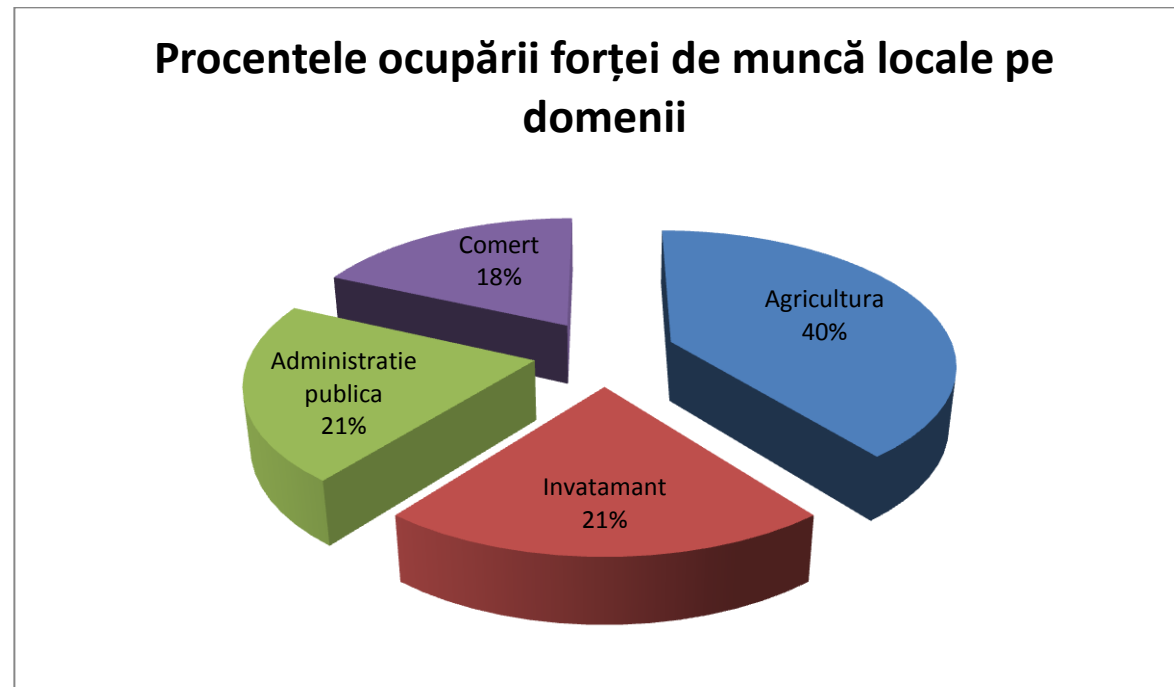


Fig.7 - Salariati pe domenii de activitate, la nivelul anului 2018 ;

Sursa: Direcția județeană de statistică / www.calarasi.inesse.ro

TIPURI TERITORIALE DE AȘEZĂRI

Mărimea demografică

Din punct de vedere al mărimii demografice după numărul de locuitori (1863 populație totală), comuna Vîlcelele se încadrează în categoria localitatilor mijlocii din tara noastra. Localitatea este o comună cu doua sate componente, satul central Vîlcelele, cel care da si numele localitatii si satul apartinator, Floroaica, neavand alte cătune aparținătoare.

Suprafața totală ocupată cu construcții reprezintă aproximativ 170 ha la nivelul întregii comune, suprafata in crestere, constructiile noi fiind cu 5% mai multe in ultimii 3 ani.

În raport cu relieful

În raport cu relieful, comuna Vîlcelele este dominată de relieful de campie, în acest caz : Campia Romană.

Tipul funcțional

Comuna Vîlcelele, ca tip funcțional de așezare rurală face parte din categoria așezărilor cu funcții predominant agricole având funcție cerealier – zootehnică.

Din totalul terenului agricol, mai mult de 75% din suprafața se cultivă cu cereale.Totodată, Vîlcelele mai deține o suprafață de aproximativ 930 ha cultivate cu rapita și 158 ha de luciu de apă(bălți).

Pădurea deține 166 ha la nivelul comunei Vîlcelele, iar pășunea mai reprezinta in prezent doar 36 ha.

ATRACTIVITATEA ECONOMICĂ

O viziune revitalizantă asupra dezvoltării locale prin crearea unui cadru favorabil antreprenoriatului, incluziune socială și un grad sporit de ocupare a forței de muncă, vor constitui fundamentul pentru reconstrucția economiei locale, care poate oferi cea mai bună combinație între mediul rural și cel urban.

În vederea poziționării comunei Vîlcelele ca piața de desfacere pentru produsele locale și generatoare de locuri de muncă, atractiv pentru locuitori, infrastructura reprezintă baza acestui proces de dezvoltare. Diferențele dintre mediul urban și cel rural din județul Călărași sunt semnificative, iar o interconectare a nivelului de dezvoltare impun o aliniere a căilor de transport la standarde normale, care să confere un nivel ridicat de mobilitate a populației. O infrastructură modernă poate contribui pe de o parte la atragerea investitorilor în mediul rural iar pe de altă parte la atragerea populației din mediul urban spre cel rural.

Deși la nivel național aderarea României la Uniunea Europeană a însemnat și atragerea de fonduri pentru infrastructura spațiului rural, aceasta prezintă minusuri în multe din comunele României, fiind la un nivel sub european. Comuna Vîlcelele, reprezintă un exemplu pozitiv din acest punct de vedere, beneficiind de o infrastructura mult îmbunătățită față de cea a multor comune din județ. Situația comunei Vîlcelele la momentul analizei prezentului document programatic, se prezintă astfel:

Tabel nr. – 14 Infrastructura locala curenta;

CATEGORIE de INFRASTRUCTURĂ LOCALĂ	PROCENT ACOPERIRE
Retea alimentare apa potabila	100%
Retea canalizare ,statie epurare si tratare ape reziduale	20%
Retea alimentare gaz metan	0 %
Serviciu de salubritate	100%
Electricitate	100%
Iluminatul public	100%
Retea de drumuri:asfaltate, pietruite, de pamanat :	Pietruite:100%, Asfaltate: 30%
Internet si telefonie mobila	Internet: 30% , Telefonie: 100 %

Daca ar trebui sa facem o scurta analiza a infrastructurii curente din comuna Vîlcelele, putem spune ca localitatea dispune in mare parte de o infrastructura generala buna, cu multe sectoare acoperite integral ca si utilitate publica. Sectoarele care necesita imbunatatiri si investitii in continuare la nivel local, fiind reprezentate de sectorul rutier, unde necesarul de asfaltare ar trebui extins , cat si sectorul destinat canalizarii, unde rețeaua existenta trebuie dezvoltata. De remarcat este si faptul ca localitatea Vîlcelele nu mai detine in prezent drumuri de pamant.

Reteau de alimentare cu apa potabila si electrificarea in proportii de 100%, sunt punctele forte ale localitatii.

Transportul în comună este asigurat de linii particulare de microbuze care fac legătura cu principalele localități și orașe din apropiere.



Foto puse la dispozitie de Primarie: Drumul de centura Vilcelele(stanga) / Padurea Floroaica(dreapta)

Educație

În perioada 2021-2030, comuna Vîlcelele își propune și o îmbunătățire continuă și permanentă a domeniilor de referință din spațiul local precum: învățământ, sănătate, asistență socială cat și toate celelalte servicii publice de care depinde calitatea și standardul de viață al populației.

Cadrul strategic pentru educație și formare le-a permis țărilor UE să identifice patru obiective comune pentru a aborda aceste provocări până în 2020: realizarea obiectivelor programului de învățare pe tot parcursul vieții și ale programului privind mobilitatea, îmbunătățirea calității și eficienței educației și formării, promovarea echității, coeziunii sociale și cetățeniei active, stimularea creativității și inovării, inclusiv a spiritului antreprenorial, la toate nivelurile de educație și de formare. Masura continua si pe actuala sesiune de dezvoltare strategica a educatiei la nivel european.

Fiecare țară din UE răspunde de sistemele sale de educație și formare, politica UE având rolul de a veni în sprijinul măsurilor luate la nivel național și de a ajuta la soluționarea provocărilor comune, cum ar fi îmbătrânirea populației, lipsa lucrătorilor calificați sau concurența mondială.

UE oferă o platformă de schimb de bune practici, colectând și difuzând informații și statistici și furnizând consultanță și sprijin în favoarea reformelor educaționale.

Context actual general

Formele sistemului de învățământ din comuna Vîlcelele cuprind următoarele categorii: preșcolar, primar, gimnazial. Rețeaua educațională fiind formată din 2 grădinițe, 1 școala generală cu clasele I – VIII, 1 bibliotecă.

La nivelul instituțiilor educationale și de învățământ își desfășoară activitatea 19 cadre didactice.

Populația școlară la nivelul anului 2019 (preșcolari + școlari), numărul aproximativ 224 persoane, distribuie astfel:

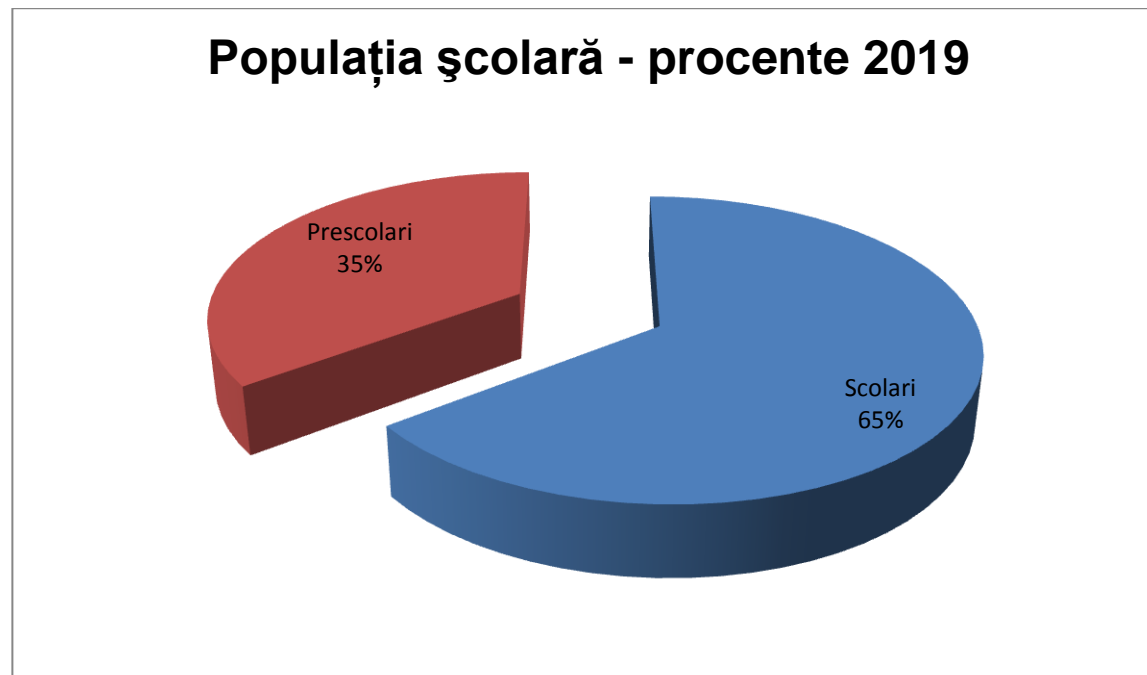


Fig.8.-Evoluția procentuală a preșcolariilor și școlariilor -2019 / Sursa: Direcția județeană de statistică / www.calarasi.inesse.ro

Sport și agrement

Dezvoltarea oricărei comunități este indispensabilă de factorul de petrecere a timpului liber și de opțiunile recreaționale existente. La mai bine de 13 ani de la intrarea țării noastre în UE, putem afirma cu tărie că indiferent de locul în care trăim pe teritoriul României, cu toții avem și simțim nevoia unor momente de deconectare, de relaxare și conectare socială, altfel decât prin activitățile noastre curente.

În analiza situației curente, avem ocazia să constatăm că la nivel local se întâlnesc: 2 parcuri / spații verzi, o bază sportivă dar și un cămin cultural, puse la dispoziția cetățenilor comunei de către autoritățile locale.



Foto pusă la dispoziție de Primărie: în imagine – Parcul Floroaița

Sănătatea

„Atingerea unor parametri apropiați de nivelul decent al stării de sănătate a populației și al calității serviciilor medicale rurale” reprezintă obiectivul principal al strategiei naționale Orizont 2025. În acest context, creșterea accesibilității la serviciile medicale presupune implementarea unor investiții majore în spațiul rural, care să răspundă problemelor de sănătate publică prioritare și nevoilor grupurilor vulnerabile. Prin urmare, creșterea finanțării serviciilor sanitare și un management mai eficient al resurselor existente reprezintă priorități ce trebuie implementate, având în vedere că dezvoltarea socială este influențată direct de investirea în capitalul uman.”

Din punct de vedere medical, comuna Vîlcelele este deservită de 1 medic la o populație de 1863 locuitori, ceea ce este insuficient. Prin comparație, media națională este de 23.4 medici/10.000 locuitori.

Serviciile medicale în marea majoritate a cazurilor în zonele rurale, pot fi catalogate drept precare și insuficiente, neadaptate populației, situându-se cu mult sub nivelul serviciilor medicale oferite în zonele urbane. În acest cadru general, comuna Vîlcelele nu reprezintă o excepție, gradul de asigurare cu servicii medicale cu personal calificat fiind scăzut, numărul medicilor fiind categoric insuficient în raport cu numărul de locuitori.

Situația curentă în ceea ce privește sănătatea, la nivelul comunei Vîlcelele, anul 2019, se prezintă astfel:

Medici	1
Cabinet medical individual	1
Asistenți medicali	1
Farmacie	1
Farmacisti	1

Tabel nr. 15 – Situația d.p.d.v. medical, la nivelul anului 2019

Mediu

Provocarea actuală în domeniul protejării mediului înconjurător constă în găsirea unei relații de sustenabilitate între mediu și creșterea economică continuă. Calitatea vieții generațiilor prezente și viitoare depinde de factorii de mediu și de măsurile de prevenție adoptate de fiecare comunitate în parte.

Contextul actual general

La nivelul județului Călărași, calitatea aerului este permanent monitorizată prin intermediul unei rețele complete de analize ce permit evaluarea aerului. Concluziile acestor analize au identificat sursele principale de poluare din județul Călărași ca fiind date de: industrie, agricultură, asfalt, utilizarea carburanților, încălzire și salubritate.

Calitatea apei de suprafață

Apele de suprafață de pe teritoriul județului Călărași aparțin bazinului hidrografic al Dunării și Argeșului. Calitatea apei de suprafață la nivelul comunei Vîlcelele este influențată de pericolele naturale înregistrate precum furtuni, inundații, alunecări de teren și secete.

Produsele pentru protecția plantelor

Limitarea utilizării produselor agrochimice(îngrășăminte și pesticide) și încurajarea dezvoltării și utilizării de produse ecologice în vederea atingerii obiectivelor agriculturii durabile reprezintă măsuri ale legislației europene. În acest sens, promovarea unei agriculturi în acord cu protejarea mediului este o necesitate și la nivelul comunei Vîlcelele.

Calitatea solurilor

Calitatea solurilor depinde foarte mult de activitățile umane , dar și de fenomenele fizice naturale.Dezvoltarea acțiunilor antropice, cat și fenomenele fizice naturale pot avea influențe negative asupra calității solului. De aceea, printre principalele probleme care afectează solurile sunt alunecările de teren, eroziunile torentiale și de suprafață, acidifierea, cat și excesul de umiditate.

Capacitatea administrației publice locale

Prioritatea Guvernului României în domeniul administrației publice locale impune realizarea unei reforme concrete prin care profesionalismul, transparența și responsabilitatea să fie caracteristici și atribute ale administrației publice românești. Creșterea gradului de informare, conștientizare și responsabilizare a structurilor din administrațiile locale, precum și creșterea transparenței și eficienței instituționale se numără printre măsurile menite să apropie administrația de cetățean și să reducă vulnerabilitatea la corupție.

Contextul general actual

Dezvoltarea durabilă a unei comunități implică și un proces de modernizare și adaptare a administrației publice locale la contextul național și european, cu atât mai mult cu cât atragerea de fonduri nerambursabile prin proiecte investiționale viabile reprezintă o sursă importantă de venituri pentru administrația locală.

Sediul administrației publice locale este localizat în comuna Vîlcelele într-un imobil reabilitat. De asemenea, primăria comunei Vîlcelele este racordată la rețeaua de telefonie fixă și mobilă și la rețeaua de internet.

În comuna Vîlcelele, autonomia locală se realizează sub directa conducere a autorităților publice locale, constituite din:

- Consiliul local, care hotărăște în condițiile legii, în toate problemele de interes local, cu excepția celor care aparțin de competența altor autorități publice sau centrale;
- Primarul (ca autoritate executivă): asigură respectarea drepturilor și libertăților fundamentale ale cetățenilor, precum și punerea în aplicare a legilor, a decretelor, hotărârilor și ordonanțelor Guvernului și Hotărârilor Consiliului local.

În vederea aplicării activităților date în competența sa, primarul comunei Vîlcelele este susținut de un aparat de specialitate, pe care îl conduce. Acesta este structurat pe compartimente funcționale, distribuite pe diferite domenii (financiar, juridic, administrativ, social, cultural, de mediu etc). De asemenea, administrația publică locală pune la dispoziția populației comunei și servicii de evidență a populației.

Autonomia locală a comunei Vîlcelele, are în vedere organizarea, funcționarea, competențele și atribuțiile precum și gestionarea resurselor, care aparțin comunei, centralizate în cadrul inventarului domeniului public aprobat prin Hotărâre de Guvern. De asemenea, în scopul asigurării autonomiei locale, autoritățile administrației publice locale au dreptul să instituie să perceapă impozite și taxe locale și să aprobe bugetul local propriu în condițiile legii.

Ordine și siguranță publică

Pe teritoriul comunei Vîlcelele funcționează un Post de Poliție. Numărul redus de infracțiuni din comuna Vîlcelele reflectă faptul că situația infracțională nu prezintă probleme majore, aceasta fiind ținută sub control de activitatea constantă desfășurată de organele de poliție pentru asigurarea unui climat de ordine și siguranță publică.

De asemenea, la nivelul comunei Vîlcelele funcționează și serviciul pentru Situații de Urgență, având ca atribuții principale:

- ✚ Execuția de activități de prevenire, monitorizare și gestionare a situațiilor de urgență în sectorul de competență;
- ✚ Asigurarea coordonării de specialitate a activităților de apărare împotriva incendiilor și de protecție civilă;
- ✚ Desfășurarea de activități de prevenire a riscurilor producerii unor situații de urgență, prin acțiuni de îndrumare și control;
- ✚ Intervenția în timp oportun pentru limitarea sau înlăturarea consecințelor situațiilor de urgență;
- ✚ Intervenția pentru ajutorarea și salvarea oamenilor și bunurilor materiale în caz de dezastre, în cooperare cu celelalte structuri abilitate pentru asemenea situații;



ANALIZA SWOT – VÎLCELELE

DEZVOLTARE ECONOMICĂ

Puncte tari

- amplasare teritorială favorabilă din punct de vedere al accesibilității rutiere (comuna Vilcelele este situată la doar 28 km de municipiul Calarasi și 90 km fata de capitala, accesul rutier se realizează prin DJ306 si DN-urile de legatura DN3 si DN 3A.
 - existența în comuna Vilcelele a unor societăți comerciale și persoane fizice autorizate active in diferite domenii;
 - existența unei forțe de muncă disponibilă, aptă, pregătită pentru integrarea pe piața muncii;
 - existența unei suprafețe agricole extinse la nivelul comunei (6359 ha), care poate fi utilizată pentru o gamă largă de culturi agricole cerealiere si legumicole;
 - rețele de comunicații și IT dezvoltate, necesare pentru dezvoltarea antreprenorială a comunei;
 - infrastructură dezvoltată în domeniul comerțului și alimentației publice;
 - existența potențialului pentru obținerea de produse agricole ecologice;
 - existența materiilor prime pentru dezvoltarea industriei alimentare;
 - prețul scăzut al forței de muncă;
 - lipsa aglomerării populației la nivel local, comuna Vilcelele având o densitate redusă a populației de 27,4 locuitori/km²;
 - potențialul demografic al comunei Vilcelele în ceea ce privește populația activă tanăra, pregătită în domenii de activitate diverse, diponibilă pentru a fi inglobata in cazul demarării anumitor investitii sau dezvoltării de afaceri la nivel local;
 - cifră de afaceri ascendentă în ultimii ani, cu preponderență cea mai ridicată în domeniul agriculturii și comerțului;

Puncte slabe

- resurse financiare locale insuficiente;
- orientarea agenților economici cu precădere spre comerțul din alimentația publică;
- insuficienta promovare a IMM-urilor locale de a participa la licitații pentru derularea unor investiții locale;
 - lipsa unui sistem de sprijin pentru implementarea noțiunilor de marketing, management, asigurare a calității în IMM-urile din județ;
 - ponderea ridicată a populației ocupate în agricultură și administrația publică locală;
 - informare precară a operatorilor economici activi pe raza comunei referitor la normele europene din domeniul de activitate;
 - lipsa infrastructurii de asistență pentru afaceri necesară antreprenorilor actuali și potențiali;
 - insuficienta exploatare economică a potențialului bălților care se află pe teritoriul administrativ al localității;
- ponderea redusă a investițiilor străine și a agenților economici în sectorul productiv și de servicii;
- lipsa unor inițiative antreprenoriale de prelucrare și industrializare a produselor agricole obținute pe plan local;
 - lipsa promovării oportunităților de finanțare a afacerilor prin accesarea fondurilor europene;
 - capacitatea redusă a mediului de afaceri local de a susține investiții cu potențial inovativ;
 - promovarea redusă a produselor alimentare tradiționale obținute pe plan local;
 - lipsa campaniilor de promovare a finanțării mediului de afaceri din fonduri nerambursabile;
 - interes scăzut al agenților economici locali pentru formarea profesională a angajaților;

Oportunități

- utilizarea fondurilor nerambursabile europene pentru dezvoltarea IMM-urilor și pentru încurajarea de start-up-uri în vederea diversificării serviciilor oferite în spațiul rural;
- existența programelor guvernamentale de susținere a sectorului privat și a creării de noi locuri de muncă;
- cooperarea mediului privat cu autoritatea publică locală, unitățile de învățământ pentru integrarea pe piața muncii a elevilor absolvenți ai liceelor de profil tehnologic;
- oferirea de facilități investitorilor străini de către administrația publică locală;
- promovarea utilizării tehnologiilor moderne, performante în activitățile economice și în agricultură;
- dezvoltarea pieței de produse locale agricole ecologice;
- valorificarea terenurilor agricole degradate și pregătirea acestora pentru practicarea unei agriculturi ecologice;
- promovarea și stimularea asociațiilor agricole pentru o exploatare intensivă a terenurilor;
- dezvoltarea meseriilor tradiționale;
- existența programului Rabla pentru achiziționarea de tractoare/utilaje agricole;
- promovarea oportunităților locale de afaceri în rândul potențialilor investitori români și străini;
- potential agricol, zootehnic, piscicol si de vanatoare;
- potential pentru utilizarea surselor regenerabile de energie(solara, biomasa)

Riscuri

- menținerea crizei economice sau sanitare mondiale cu efecte negative asupra puterii de cumpărare a populației;
- adaptabilitatea scăzută la schimbare a agenților economici și a forței de muncă;
- existența importurilor de produse agricole din țări beneficiare a unor fonduri substanțiale de sprijinire a sectorului agricol, care împiedică producătorii locali în desfacerea produselor proprii;
- nivelul ridicat de fiscalitate și birocrație care pot determina orientarea investitorilor străini spre alte zone;
- blocarea creditării cauzată de climatul de criză mondial;
- lipsa lichidităților care conduc la falimentarea unor microîntreprinderi;
- practicarea agriculturii cu utilaje uzate fizic și care au o productivitate scăzută;
- continuarea fenomenului de migrare a forței de muncă către zone mai dezvoltate;
- scăderea calitativă a pregătirii profesionale a resurselor umane;
- instabilitate legislativă cu repercusiuni asupra activității agenților economici;
- lipsa de receptivitate a populației din mediul rural la programele de finanțare din fonduri guvernamentale sau europene;
- lipsa rețelei de gazificare, ceea ce poate conduce la pierderea unor potentiali investitori;
- resurse financiare insuficiente în cofinanțarea proiectelor finanțate din fonduri europene nerambursabile.

INFRASTRUCTURĂ

Puncte tari

- accesul rutier se realizează prin DJ306 si DN-urile de legatura DN3 si DN 3A.
- distanta de doar 11 km pana la cea mai apropiata gara, Dragos Voda;
- Autostrada A2, la o distanta de doar 11 km;
- accesibilitate facila la reseaua rutiera si feroviara;
- infrastructura rutiera locala mult imbunatatita, la acest moment nu exista drumuri de pamant;
- distanță relativ apropiată față de aeroportul Otopeni (105 km față de comuna Vilcelele);
- existența unei infrastructurii a telecomunicațiilor dezvoltată;
- existența unui spatiu suficient pentru dezvoltare;
- sistem de energie electrică si alimentare cu apa la nivelul intregii comune;
- existența unei infrastructuri educaționale, sociale, sportive, medicale, bune comparativ cu alte localități din județ;

Puncte slabe

- prezenta asfaltului pe doar 30 % din suprafata rețelei comunale de drumuri;
- lipsa rețelei de canalizare și a unei stații de epurare la nivelul comunei Vilcelele;
- lipsa accesului direct care autostrada A2;
- existenta unor resurse naturale limitate;
- lipsa izolației termice a clădirilor din comuna Vilcelele (publice și private);
- contaminarea pânzei freatice din cauza scurgerilor din fosele septice ale gospodăriilor datorită lipsei rețelei de canalizare centralizată;
 - inexistența unei rețele de distribuție a gazului metan.

Oportunități

- existența fondurilor europene nerambursabile pentru dezvoltare și modernizarea infrastructurii rutiere și a infrastructurii tehnico-edilitare;
- potențial de dezvoltare a surselor aleternative de energie;
- existența unor programe guvernamentale pentru reabilitarea termică a clădirilor;
- existența Programului Prima Casă, care sprijină tinerii în achiziționarea sau construirea unei locuințe;
- apartenenta comunei Vilcelele la un Grup de Actiune Locala, în vederea obtinerii de resurse financiare dezvoltării și reabilitării infrastructurii fizice de bază.

Riscuri

- lipsa capacității de cofinanțare și/sau a capacității de asigurare a TVA-ului aferent, în implementarea unor proiecte de reabilitare a infrastructurii rutiere din fonduri nerambursabile;
 - întârzierea implementării unor proiecte investiționale în infrastructura fizică de bază din cauza contestațiilor la procedurile de achiziții publice organizate pentru contractarea lucrărilor de construcții;
 - interesul scăzut al potențialilor investitori cauzat de starea precară a infrastructurii;
 - fonduri insuficiente de la bugetul local pentru modernizarea infrastructurii rutiere;
 - poluarea apelor din comuna Vilcelele ca urmare a deversării apelor uzate în mod necontrolat;
 - tendința de creștere a prețurilor la sistemul centralizat de furnizare a agentului termic și a energiei electrice.

EDUCAȚIE, CULTURĂ ȘI SĂNĂTATE

Puncte tari

- derularea în cadrul unităților de învățământ a unor programe de incluziune socială a elevilor cu părinți plecați în străinătate, proiecte de implicare a părinților în actul educațional precum și proiecte de intervenție pentru reducerea agresivității;
- frecvența ridicată a elevilor în unitățile de învățământ din comuna Vilcelele;
- nivel bun de dotare a unitatilor educationale de pe raza localitatii Vilcelele;
- existența cadrelor didactice calificate și dedicate procesului educațional din comuna Vilcelele;
- implicarea unităților educaționale în activități și evenimente culturale;
- existența unui cămin cultural dar și a unei biblioteci, ambele funcționale în cadrul comunei Vilcelele;
- păstrarea și conservarea unor evenimente si tradiții locale, in comuna Vilcelele;
- organizarea a numeroase evenimente culturale de instituțiile de învățământ în parteneriat cu administrația publică locală (ateliere de creație, expoziții de pictură, participari la olimpiade și concursuri literare etc.);
- accesul facil la servicii medicale, prin distanțele relativ scurte până la cel mai apropiat spital (Calarasi – 28 km);

Puncte slabe

- tendința de scădere a populației școlare și a cadrelor didactice din mediul rural;
- insuficiența numărului de calculatoare din instituțiile educaționale;
- lipsa conectării la internet a tuturor participantilor la actul de învățământ;

- fonduri insuficiente pentru premiarea performanței școlare a elevilor;
- starea motivațională scăzută a cadrelor didactice cauzată de lipsa unor facilități pentru predarea actului educațional în mediul rural;
 - stare materială precară și nivel scăzut de cultură și instruire al unor familii;
 - lipsa sistemelor de supraveghere și securitate din unitățile de învățământ;
 - dezinteres general pentru cultură și evenimente culturale;
 - frecvente schimbări legislative privind sistemul de învățământ românesc;
 - migrarea persoanelor talentate spre mediul urban;
 - posibilități reduse de susținere din bugetul local a evenimentelor culturale locale;
 - lipsa unei programări anuale a unor evenimente cultural-recreative;
 - insuficiența numărului de medici la nivelul comunei Vilcelele;
 - insuficiența cabinetelor medicale de familie;
 - lipsa unor programe educaționale pentru sănătate, în special de diseminare a informațiilor privind prevenirea bolilor;
 - infrastructură sanitară deficitară;
 - lipsa dotărilor de specialitate în cabinetele medicale existente la nivel local;
 - lipsa unui centru de analize medicale în comuna Vilcelele;
 - lipsa unui cabinet stomatologic în comuna Vilcelele;
 - lipsa interesului locuitorilor pentru efectuarea analizelor periodice;
 - existența unei suprasolicitări a cadrelor medicale.

Oportunități

- promovarea derulării unor programe de dezvoltare a resurselor umane în acord cu cerințele de pe piața muncii din fonduri nerambursabile;
 - existența programelor de formare continuă a cadrelor didactice;
 - posibilități reale de accesare a fondurilor europene pentru dotarea cu echipamente IT și didactice a unităților educaționale;
 - existența Programului Guvernamental de acordare a unei mese în cadrul scolilor și gradinitelor;
 - colaborare bună cu Inspectoratul Școlar Județean Călărași;
 - dezvoltarea de parteneriate pe teme educaționale cu instituții publice, ONG-uri;
 - organizarea mai multor activități extrașcolare în cadrul instituțiilor educaționale existente;
 - posibilitatea accesării fondurilor europene nerambursabile pentru activități culturale precum și pentru reabilitarea monumentelor istorice;
 - valorificarea sărbătorilor locale ca și evenimente culturale;
 - realizarea unor parteneriate de promovare cu instituții culturale din alte localități sau din alte țări;
 - existența fondurilor europene pentru reabilitarea structurilor sanitare și dotarea corespunzătoare;
 - îmbunătățirea comunicării/colaborării dintre cabinetele medicale din spațiul rural și spitalele de la nivel județean;
 - înființarea de ateliere vocaționale, centre de zi, centre comunitare, unde persoanele cu nevoi speciale să desfășoare activități care să le faciliteze reintegrarea;
 - promovarea posibilităților de dezvoltare a unor cabinete medicale în spațiul rural prin atragerea de fonduri nerambursabile.

Riscuri

- modificările legislative frecvente ale sistemului educațional la nivel național;
- programe școlare încărcate și greoaie, neadaptate cerințelor de pe piața muncii;
- scăderea nivelului de trai atât pentru profesori cât și pentru elevi și părinți;
- birocrație excesivă în accesarea fondurilor guvernamentale și europene;
- motivație scăzută a elevilor pentru educație;
- instabilitatea cadrelor didactice cauzată de migrarea acestora spre mediul urban;
- lipsa condițiilor atractive pentru cadrele didactice tinere (salarizare, condițiile din școli, locuințe sociale etc.);
- scăderea interesului actorilor locali pentru cultură, din cauza nivelului scăzut de trai;
- diminuarea fondurilor publice pentru instituții culturale.
- costurile ridicate ale serviciilor medicale;
- număr restrâns de furnizori privați de servicii medicale în spațiul rural;
- deprecierea stării de sănătate a populației din mediul rural;
- politica de salarizare în domeniul sănătății slab motivantă pentru specialiști.

RESURSE UMANE, PIAȚA MUNCII

Puncte tari

- existența unei forțe de muncă disponibile în comuna Vilcelele;
- gradul de pregătire destul de ridicat din punct de vedere educational al populației active din comuna Vilcelele;
- repartizarea echilibrată a populației pe sexe;
- disponibilitatea populației active de angajare în diverse meserii;
- context natural favorabil dezvoltării afacerilor în domeniul agricol, dar și în domeniul serviciilor oferite populației locale;

Puncte slabe

- sporul natural negativ înregistrat în comuna Vilcelele, coroborat cu tendinta de îmbătrânire a populației stabile;
- migrarea persoanelor cu pregătire profesională, în special în străinătate;
- capacitatea financiară relativ scăzută a locuitorilor comunei Vilcelele;
- pierderea progresivă a resursei umane calificate din cauza lipsei de oportunități și a unui perspective de dezvoltare economico-sociale;
- ponderea ridicată a persoanelor asistate financiar prin sistemul de prestații sociale;
- grad scăzut de diversificare a structurii ocupaționale;
- lipsa cunoștințelor specifice necesare demarării unei afaceri;

- lipsa programelor de formare profesională continuă a angajaților din diferite domenii;
- lipsa ofertelor de muncă atractive pentru persoanele cu studii superioare;
- dezvoltarea scăzută a mediului de afaceri de la nivel local ce cauzează lipsa locurilor de muncă;
- lipsa ofertelor locurilor de muncă pentru persoanele vulnerabile;
- slaba inserție pe piața muncii a persoanelor cu handicap.

Oportunități

- existența unor reglementări care stipulează acordarea de facilități angajatorilor care creează noi locuri de muncă pentru șomeri, tineri absolvenți;
 - implicarea autorităților locale în problemele comunității, în vederea identificării de soluții financiare, materiale;
 - promovarea programelor de reconversie profesională și atragerea de finanțare europeană nerambursabilă în acest sens;
 - implicarea agenților economici în finanțarea serviciilor sociale și ca parteneri în proiectele sociale;
 - înființarea de centre de instruire și formare profesională pentru persoanele mature cu handicap;
 - introducerea unor programe educative în vederea dezvoltării calităților anteprenoriale ale elevilor, tinerilor;
 - oferirea de facilități în vederea menținerii resurselor umane cu studii superioare sau specializate;
 - dezvoltarea competențelor anteprenoriale și manageriale ale resurselor umane din IMM-uri;
 - adaptarea programei școlare la cererea de pe piața muncii.

Riscuri

- pierderea oportunităților de finanțare europeană din cauza slabei capacități de management de proiect a instituțiilor sociale beneficiare;
 - criza economică sanitară și financiară de la nivel național dar și mondial, ce are impact asupra dezvoltării economice și a pieței locurilor de muncă;
 - creșterea ponderii muncii la negru, cu efecte negative asupra pieței muncii, economiei locale și asistenței sociale în perspectivă;
 - creșterea șomajului în rândul absolvenților de liceu;
 - câștigul salarial scăzut al angajaților ce determină exodul forței de muncă calificată în țări din Uniunea Europeană cât și spre zone/orașe dezvoltate din țară;
 - instabilitatea economiei naționale și persistența crizei economico-financiare;
 - reticența/inadaptabilitatea populației cu privire la programele de reconversie profesională, în funcție de solicitările existente pe piața muncii.

MEDIU

Puncte tari

- platformele de gunoi au fost închise din 2010;
- inexistența unor poluatori industriali la nivelul comunei Vilcelele;
- oportunități de valorificare a energiei alternative ;
- existenta rețelei de alimentare cu apă pentru locuitorii comunei Vilcelele;
- potențial ridicat pentru practicarea unei agriculturi ecologice durabile;
- existenta perdelelor forestiere;
- colectarea selectiva a deeurilor la nivelul comunei Vilcelele ;

Puncte slabe

- lipsa rețelei de canalizare la nivelul comunei Vilcelele;
- epurarea necorespunzătoare a apelor, cu efecte negative asupra mediului înconjurător;
- calitatea apei de suprafață necorespunzătoare din cauza fenomenelor meteorologice care produc inundații sau alunecări de teren;
 - poluarea apelor subterane ca urmare a deversării necontrolate a agenților economici, accidentelor precum și din cauza slabei dezvoltări a infrastructurii de canalizare;
 - depozitare necorespunzătoare a deeurilor in vecinatatea cartierelor rezidentiale;
 - insuficienta preocupare a agenților economici în recuperarea și re folosirea ambalajelor;
 - lipsa unei infrastructuri de monitorizare permanentă a factorilor de mediu de către autoritatea publică locală;
 - slaba conștientizare a populației și a agenților economici în privința protecției mediului;

Oportunități

- existența fondurilor nerambursabile pentru dezvoltarea zonelor rurale și protejarea mediului înconjurător (împădurirea terenurilor degradate, eliminarea eroziunii și curățirea cursurilor de apă, conservarea biodiversității, promovarea agriculturii ecologice, gestionarea deșeurilor reciclabile);
 - existența unor programe cu finanțare nerambursabilă pentru extinderea și modernizarea sistemelor de apă și apă uzată;
 - existența unor programe cu finanțare nerambursabilă pentru reabilitarea termică a clădirilor;
 - posibilitatea stabilirii de parteneriate între autoritatea locală și ONG-uri pentru promovarea responsabilității asupra mediului;
 - desfășurarea de campanii de informare și educare a populației referitoare la principiile colectării selective a deșeurilor și implementarea unui sistem eficient de colectare selectivă și reciclare a deșeurilor;
 - receptivitatea populației la campaniile prin care se promovează colectarea deșeurilor din echipamente electrice și electronice;
 - posibilitatea practicării agriculturii și turismului ecologic;
 - dezvoltarea pieței de reciclare a deșeurilor/materiilor prime rezultate din procesarea deșeurilor;
 - amenajarea zonelor de camping, astfel încât să se minimizeze impactul acestor activități asupra comunei.

Riscuri

- schimbări climaterice datorate încălzirii globale pot duce la inundații și alunecări de teren;
- lipsa receptivității populației la campaniile de promovare a colectării selective a deșeurilor;
- reducerea spațiului verde ca urmare a dezvoltării economice a comunei;

- dezinteresul operatorilor economici de protejare a mediului înconjurător;
- poluarea accidentală a apelor de suprafață;
- exploatarea intensivă a fânețelor; lipsa depozitelor de deșeuri conforme;
- schimbări climatice care favorizează creșterea frecvenței ploilor torențiale care generează inundații și calamitarea culturilor agricole;
- risc de desertificare.



Viziune

Prin intermediul Strategiei de dezvoltare, comuna Vîlcelele își propune o abordare revitalizantă a viziunii asupra dezvoltării locale prin crearea unui centru rural de competitivitate la nivel județean bazat pe creștere sustenabilă, mediu favorabil antreprenoriatului, incluziune socială și un grad sporit de ocupare a forței de muncă. Alături de acești vectori promovarea identității culturale va constitui fundamentul pentru reconstrucția economiei locale, într-un ritm gradual, care să reducă disparitățile și echilibrul nivelului de dezvoltare între mediul rural și cel urban.

Viziunea de dezvoltare prezintă stadiul ce se dorește a fi obținut de comuna Vîlcelele până în orizontul de timp 2030, ca urmare a implementării de măsuri și acțiuni propuse și detaliate în prezentul document strategic de dezvoltare.

Dezvoltarea infrastructurii rutiere, hidroedilitare, a structurii pentru susținerea afacerilor, va contribui la o creștere economică locală, cu efecte directe asupra calității serviciilor publice furnizate populației din comuna Vîlcelele.

În vederea susținerii economiei locale, comuna Vîlcelele va urmări o valorificare echilibrată a resurselor de care dispune, a avantajelor deținute în raport cu celelalte comune din județul Călărași pentru a deveni un pol economic important la nivel județean și regional.

Realizarea progresului dorit, impune o etapizare a gradului de implementare a strategiei în vederea unei dezvoltări a comunei Vîlcelele în acord cu oportunitățile oferite de Uniunea Europeană coroborate cu nevoile populației. O abordare sustenabilă implică o viziune asupra standardelor urmărite atât la nivel național cât și la nivel european transpusă în idei de proiecte și direcții de dezvoltare prezentate în prezentul document programatic.

O dezvoltare a spiritului antreprenorial este esențială și va genera efecte benefice asupra posibilităților de angajare la nivel local, orice unitate economică nou înființată contribuind la crearea de noi locuri de muncă.

În perioada 2021-2030, comuna Vîlcelele își propune și o îmbunătățire continuă și permanentă a domeniilor de referință din spațiul local, precum învățământ, sănătate, asistență socială, salubritate, iluminat public și toate celelalte servicii publice de care depinde calitatea și standardul de viață a populației.

Misiune

Misiunea Strategiei de dezvoltare a comunei Vîlcelele în orizontul de timp 2021-2030 este de a crea premisele necesare unei dezvoltări economice și sociale integrate, care să conducă pe termen mediu și lung la un nivel sporit de bunăstare a locuitorilor și la transformarea comunității într-un centru comercial și rezidențial rural cu impact la nivel microregional.

Valori

Activitatea actorilor implicați în implementarea strategiei de dezvoltare vor avea ca referință următoarele valori:

Responsabilitate

- ❖ actorii responsabili de implementarea strategiei își asumă angajamentul de a realiza obiectivele strategice în perioada de referință, cu asumarea răspunderii pentru eventualele nereguli.

Transparență

- ❖ persoanele responsabile de implementarea strategiei vor asigura accesul persoanelor interesate la informații cu caracter public, vor consulta periodic localnicii și vor publica pe site-ul primăriei informații despre proiectele propuse spre implementare/implementate.

Profesionalism și etică

- ❖ în exercitarea activităților previzionate la nivelul strategiei, personalul va avea un comportament profesionist, bazat pe principii morale puternice, scopul final fiind de a obține rezultate rapide și eficiente.

Încredere

- ❖ parteneriatul prevăzut a fi realizat între actorii vizați de prezenta strategie va fi unul bazat pe o colaborare strânsă, bazată pe comunicare permanentă. De asemenea, în vederea câștigării încrederii localnicilor se va asigura transparența în activitatea administrației publice.

Inovare

- ❖ constituie pilonul principal în dezvoltarea comunei Vîlcelele, competitivitatea și progresul local fiind asigurate de această valoare. Astfel, vor fi folosite procedee de lucru îmbunătățite, eficiente și eficace, care să contribuie semnificativ la reducerea disparităților de la nivel local.

Obiectivul general

Valorificarea superioară a resurselor existente în comuna Vîlcelele, în vederea dezvoltării și diversificării durabile a economiei locale, având ca motivație centrală îmbunătățirea calității vieții populației și a tuturor dimensiunilor acestui concept.

Obiectiv strategic 1

Modernizarea și extinderea infrastructurii;

Obiectiv strategic 2

Dezvoltarea economică a comunei;

Obiectiv strategic 3

Dezvoltarea serviciilor publice;

Obiectiv strategic 4

Asigurarea calitatii mediului si a conditiilor de locuire;

Obiectiv strategic 5

Dezvoltarea capacitatii administrative

Domenii prioritare

Domeniul prioritar 1- Dezvoltarea gradului de accesibilitate și de acces la servicii publice

Măsura 1.1 Reabilitare/modernizarea infrastructurii rutiere de interes local

Măsura 1.2 Extinderea și reabilitarea rețelelor de utilități publice

.....

Domeniul prioritar 2- Stimularea dezvoltării sectorului investițional

Măsura 2.1 Valorificarea resurselor autohtone prin inițiative de afaceri private locale

Măsura 2.2 Diversificarea economiei rurale prin promovarea de activități economice alternative în mediul rural

Măsura 2.3 Susținerea dezvoltării sectorului agro-zootehnic și desfacerii produselor pe piața locală

.....

Domeniul prioritar 3- Alinierea standardelor de calitate a vieții rurale la exigențele Uniunii Europene

Măsura 3.1 Consolidarea fondului locativ existent

Măsura 3.2 Modernizarea infrastructurii educaționale

Măsura 3.3 Reabilitarea și echiparea infrastructurii serviciilor publice de sănătate

Măsura 3.4 Crearea, reabilitarea, modernizarea, infrastructurii de servicii sociale, inclusiv dotarea cu echipamente

.....
Domeniul prioritar 4- Îmbunătățirea mediului natural și a managementului deșeurilor în spațiul rural

Măsura 4.1 Reconstrucția ecologică a terenurilor degradate

Măsura 4.2 Educare și informare privind consumul responsabil de energie

Măsura 4.3 Eficientizarea energetică pentru clădirile instituțiilor publice

.....
Domeniul prioritar 5- Optimizarea serviciilor administrației publice locale

Măsura 5.1 Furnizarea de servicii publice prin mijloace electronice

Măsura 5.2 Dezvoltarea capitalului uman din administrația publică

Măsura 5.3 Promovarea parteneriatelor și colaborărilor interinstituționale în regiune

Surse de finanțare

Implementarea portofoliului de proiecte propus pentru perioada 2021-2030 în vederea dezvoltării durabile a comunei Vîlcelele presupun identificarea de surse de finanțare. În acest sens susținerea financiară a acestora poate fi realizată din mai multe surse, precum fondurile europene nerambursabile, fonduri guvernamentale, bugetul local, fonduri rambursabile (credite). O altă posibilitate de susținere a intervențiilor locale o reprezintă și parteneriatele de tip public-privat.

În contextul noii programări de la nivel european, atragerea fondurilor nerambursabile din această sursă este purtătoare de multe avantaje având în vedere disponibilitatea acestora relativ diversificată atât în domenii precum infrastructura fizică de bază cât și în educație, servicii sociale, sănătate, cultură, turism, administrație publică locală.

Tipurile fondurilor structurale disponibile pentru orizontul de timp 2021-2030 sunt următoarele:

- ✓ **FEDR** – Fondul European pentru Dezvoltare Regională;
- ✓ **FSE** – Fondul Social European
- ✓ **FC** – Fondul de Coeziune
- ✓ **EMEF** - Fondul european pentru pescuit și afaceri maritime

Fondul european de dezvoltare regională(FEDER)- va contribui la toate obiectivele tematice și se va concentra asupra domeniilor de investiție legate de contextul în care operează întreprinderile (infrastructură, servicii pentru întreprinderi, inovare, TIC și cercetare) și la prestarea de servicii pentru cetățeni în anumite domenii (energie, servicii online, educație, sănătate, infrastructuri sociale, calitatea mediului). Fondul de coeziune se va axa pe ameliorarea mediului, dezvoltare durabilă și TEN-T (rețeaua trans-europeană de transport).

Fondul european de dezvoltare regională finanțează:

- investițiile în întreprinderile mici și mijlocii, în vederea creării de locuri de muncă durabile;
- investițiile ce vizează activități de cercetare și inovare, telecomunicații, mediu, energie și transporturi;
- instrumente financiare (fond de capital de risc, fond de dezvoltare regională, etc.) destinate să sprijine dezvoltarea regională și locală și să favorizeze cooperarea între orașe și regiuni.

Fondul Social European(FSE)- susține politicile naționale pentru ocuparea deplină a forței de muncă, asigurarea calității și productivitatea muncii, promovarea incluziunii sociale și reducerea disparităților regionale și naționale. Pentru perioada 2021-2030 principalele obiective ale FSE vor avea în vedere: ocuparea forței de muncă, sprijinirea accesului tinerilor pe piața muncii, incluziunea socială (FSE va finanța proiecte ce îi va ajuta pe cei aflați în dificultate și pe cei proveniți din grupuri defavorizate să obțină competențe și locuri de muncă), creșterea calității educației (FSE finanțează activități pentru creșterea calității învățământului și formării; reducerea abandonului școlar fiind o prioritate) și o administrație publică mai puternică (FSE va sprijini eforturile statelor membre de a spori calitatea administrației și a guvernării publice).

Fondul social european vizează asigurarea accesului la angajare al persoanelor aflate în căutarea unui loc de muncă și al persoanelor inactive, sprijinind inițiativele locale și mobilitatea forței de muncă. Acțiunile cheie ale acestui fond sunt următoarele:

- măsuri active și preventive în ceea ce privește piața muncii, pentru identificarea nevoilor individuale, servicii persoanlizate și de orientare, cursuri de formare specifice și personalizate, validarea competențelor și a calificărilor dobândite și plasarea personalului disponibilizat;
- anticiparea și consilierea privind oportunitățile de ocupare a forței de muncă pe termen lung;
- furnizarea de informații cu privire la oportunitățile de angajare existente pe piețele europene ale muncii și la condițiile de viață și de muncă.

Fondul de coeziune(FC)- este destinat statelor membre ale Uniunii Europene al căror venit național brut pe cap de locuitor este mai mic de 90% din mediua Uniunii Europene, principalul scop fiind reducerea disparităților economice și sociale și promovarea dezvoltării durabile. Pentru perioada de programare 2021-2030, FC se va axa pe ameliorarea mediului, dezvoltarea durabilă și TEN-T (rețeaua trans-europeană de transport).

Fondul european pentru pescuit și afaceri maritime(EMEF)- este un fond structural ce vizează susținerea pescuitului, acvaculturii, spișinind, în același timp sustenabilitatea mediului. EFEM va promova coeziunea socială și crearea de locuri de muncă în comunitățile dependente de pescuit, în special pentru diversificarea activităților în alte sectoare maritime, precum și prin acțiuni în domeniul politicii maritime integrate. Noul fond va sprijini următoarele: tranziția către un pescuit durabil, diversificarea activităților economice din acest sector, crearea de noi locuri de muncă și îmbunătățirea calității vieții în regiunile de coastă ale Europei, va facilita accesul la finanțare.

Parteneriatele de tip public-privat:

Parteneriatul public privat reprezintă o soluție pentru un management mai eficient și fiabil al unei comunități locale. Deși este promovat în ultimii doi ani acest tip de finanțare prezintă pași timizi în spațiul rural românesc. În România aceste parteneriate se regăsesc cu precădere în realizarea unor proiecte investiționale din domeniul infrastructurii și pentru operarea unor servicii publice de intere local.

Această abordare de susținere financiară a unor proiecte, prezintă o serie de avantaje precum: împărțirea costurilor realizării unei investiții, împărțirea riscurilor asociate exploatării respectivei investiții, accelerarea utilizării obiectivelor și proiectelor de infrastructură, îmbunătățirea calității serviciilor de utilitate publică.

Din punct de vedere legislativ, documentul de bază care reglementează parteneriatul de tip public privat este reprezentat de Legea nr. 178/2010 cu modificările și completările ulterioare, care a permis autorităților locale să cunoască această nouă oportunitate de finanțare a dezvoltării locale.

Creditarea

Creditarea reprezintă o modalitate de contractare a sumelor necesare finanțării unui proiect de investiții prin semnarea unui contract cu o instituție bancară. Procedura de contractare a creditului este aparent facilă, debitorul având niște etape de urmat bine definite.

Costurile aferente unui credit sunt destul de mari și implică un anumit grad de risc vis-a-vis de posibilitatea rambursării datoriilor, mai ales într-o situație de incertitudine cum este cea generată de criza financiară. Mai mult, în calitate de instituție publică, în vederea contractării unui împrumut, solicitantul trebuie să obțină avizul de la Comisia de Autorizare a Împrumuturilor Locale, iar în cazul în care se epuizează plafonul de îndatorare publică externă este imposibilă contractarea unor credite de către instituțiile publice, avizul din partea Comisiei de Autorizare a Împrumuturilor Locale fiind obligatoriu.

În plus, un grad ridicat de îndatorare poate reprezenta o blocare a posibilităților de investiții pe termen scurt și mediu, deoarece administrația publică nu mai poate accesa alte credite și uneori poate afecta chiar și contractarea fondurilor europene.

Concordanța cu politicile naționale și europene

Strategia de dezvoltare locală a comunei Vîlcelele, a fost elaborată în contextul unei noi programări a fondurilor europene pentru perioada 2021 – 2030, ceea ce a generat necesitate de actualizare a obiectivelor strategice atât de la nivel european, cât și de la nivel național.

Scenariile de dezvoltare stabilite la nivelul prezentei strategii reprezintă proiecții viitoare ale comunei Vîlcelele, alternative de dezvoltare ale acesteia. În vederea definitivării scenariilor de dezvoltarea precizate în cadrul prezentului document, s-au luat în considerare toate documentele strategice similare (în curs sau recent finalizate).

Unul dintre documentele de referință este Strategia Europa 2020, strategia pe 10 ani a Uniunii Europene, al cărui scop trece dincolo de depășirea crizei care continuă să afecteze multe dintre economiile europene. Strategia își propune să elimine deficiențele modelului de dezvoltare propriu fiecărui stat membru și să creeze condiții favorabile pentru o creștere economică mai inteligentă, mai durabilă și mai favorabilă incluziunii. În acest sens, au fost stabilite

cinci obiective esențiale, care acoperă domenii precum: ocuparea forței de muncă, educația, cercetarea și inovarea, incluziunea socială și reducerea sărăciei, respectiv eficiența energetică.

Strategia de dezvoltare locală a comunei Vîlcelele propune o serie de obiective și planuri de acțiune concordante cu obiectivele Strategiei Europa 2020: dezvoltarea infrastructurii, a mediului de afaceri, adoptarea de măsuri de protejare a mediului înconjurător, promovarea incluziunii sociale și modernizarea sectorului educativ.

Având la bază prevederile Strategiei Europa 2020, la nivel național a fost elaborată Strategia Națională de Cercetare, Dezvoltare și Inovare 2020, care prevede ca în anul 2020 și după, *„România să devină mai competitivă la nivel regional și global, prin inovare alimentată de cercetare-dezvoltare, generând bunăstare pentru cetățeni”*.

Obiectivele generale ale Strategiei Naționale de Cercetare, Dezvoltare și Inovație sunt următoarele:

- creșterea competitivității României prin inovare;
- creșterea contribuției României la progresul cunoașterii de frontieră;
- creșterea rolului științei în societate.

Obiectivele generale ale strategiei naționale sunt în deplină concordanță cu obiectivele generale ale acestui document. Mai exact, în cadrul strategiei comunei Vîlcelele se creionează necesitatea unei creșteri a competitivității prin următoarele măsuri: implementarea de noi tehnologii în procesul de producție de la nivel local, stimularea activităților care se sprijină pe inovare, dezvoltarea sectoarelor de activitate slab valorificate, perfecționarea forței de muncă, etc.

Astfel, *Strategia de dezvoltare locală a comunei Vîlcelele*, pentru orizontul de timp 2021-2030, prin intermediul principalelor măsuri și direcții stabilite în cadrul planului strategic de dezvoltare, vine în concordanță cu principalele obiective și priorități urmărite de Planul pentru Dezvoltare Regională 2021-2030 al regiunii Sud Muntenia și își asumă contribuția la îndeplinirea acestora.



Portofoliul de proiecte

	Proiect	Localitatea (alte detalii)	STADIU PROIECT					SURSA DE FINANȚARE				1.Valoarea lucrării -estimativ EURO fara TVA 2.Lucrari in executie 3,Alte detalii
			Idee	SF	PT	DE	Execuție	Buget de stat	Buget local	Fonduri UE	Surse private (parteneriat public-privat)	
	** Se bifează la stadiu proiect, daca există SF, PT, DE, Execuție sau la Sursa de finanțare.	Vîlcelele										
	<u>AGRICULTURĂ, SILVICULTURĂ ȘI DEZVOLTARE RURALĂ</u>											
1	Înființarea și modernizarea fermelor agricole											x
2	Creșterea valorii adăugate a produselor agricole și forestiere											x
3	Srijinirea exploatațiilor agricole (fermelor) de semisubzistență											x
4	Suținerea formelor asociative ADI ECOMANAGEMENT SALUBRIS (deseuri menajere)					x						
5	Srijinirea fermierilor și deținătorilor de păduri să utilizeze serviciile de consiliere și consultanță în vederea îmbunătățirii performanțelor generale ale activității acestora conform înregistrării apia											x
6	Reabilitare fond forestier											x
7	Adaptarea agriculturii și silviculturii în acord cu măsurile de creștere a competitivității											x
8	Împădurirea terenurilor agricole și neagricole					x						
9	Dezvoltarea pomiculturii și valorificarea florei spontane											x

MEDIU											
41	Lucrări de regularizare a albiei pârâu/râu și apărări de maluri pt. prevenirea și reducerea consecințelor distructive ale inundațiilor (a se specifica râul / pârâul unde se dorește efectuarea acestor lucrări și distanța în km)		x								
42	Organizarea sistemului de colectare selectivă, a spațiului de depozitare temporară și transportul deșeurilor										Ctr. Incheiat cu SC IRIDEX pentru preluarea gunoiului menajer si selectiv
43	Închiderea platformelor de gunoi									x	
44	Studiu de fezabilitate amenajare groapă pentru deșeuri inerte și din construcții									x	
45	Identificarea rampelor de gunoi neautorizate și dezafectarea acestora.									x	
46	Reabilitarea și modernizarea sistemelor existente de colectare și transport deșeuri									x	Privat
47	Dotări pentru intervenții în caz de situații de urgență (autospecială PSI, buldo-excavator, volă, tractor cu remorca și alte dotări)										Necesar:Auto speciala PSI , buldo-excavator
48	Consiliere și informarea populației pentru protecția mediului și colectarea selectivă a deșeurilor		x								
49	Implementarea unui sistem integrat de colectare selectivă a deșeurilor la nivel de localitate sau în parteneriat cu alte administrații locale învecinate		x								

ECONOMIC												
	-											
61	Modernizarea și diversificarea piețelor agroalimentare în localitate											x
62	Susținerea inițiativelor asociative pentru creșterea eficienței economice a exploatațiilor agricole, creșterea puterii de negociere pe piețele de desfacere și a capacității de valorificare superioară a producției											
63	Stimularea înființării unor centre de prestări servicii pentru agricultură (mecanizare, reparații utilaje, furnizare semințe, îngrășăminte, insectofungicide etc.), prin acordarea de facilități											x
64	Inventarierea terenurilor neutilizate, care vor fi puse la dispoziția întreprinzătorilor locali, în vederea dezvoltării propriilor afaceri, în agricultură și zootehnie, în baza unui acord avantajos pentru ambele părți											x
65	Identificarea oportunităților de parteneriat public-privat în vederea demarării de activități în domeniul industrial		x									
66	Informarea cetățenilor asupra programelor de finanțare nerambursabilă		x									
67	Sprijinirea cetățenilor în obținerea subvențiilor destinate dezvoltării agriculturii		x									
68	Realizarea unui studiu asupra situației resurselor umane din localitate și furnizarea acestor informații potențialilor investitori		x									

69	Elaborarea unei baze de date disponibile pe internet privind oportunitățile locale de dezvoltare a afacerilor în localitate		x									
70	Elaborarea unui program de atragere a investițiilor		x									
71	Elaborarea unui Ghid de produse și servicii oferite de mediul de afaceri local		x									
72	Promovarea IMM-urilor din localitate și a produselor/serviciilor acestora prin susținerea participării comune la târguri și expoziții, elaborarea de materiale de prezentare a localității cu secțiuni de economie inclusă, promovarea prin încheierea de înfrățiri și schimburi de experiență cu localitate din străinătate									x		
73	Asigurarea de facilități pentru înființarea unui birou de informare și consultanță în domeniul economic și juridic									x		
74	Sprijinirea dezvoltării I.M.M.-urilor din domeniul industrial și al serviciilor (creșterea numărului IMM-urilor) prin acordarea de facilități la plata taxelor și impozitelor asupra terenurilor și clădirilor									x		
75	Identificarea spațiilor disponibile și a terenurilor aparținând Primăriei, care pot fi concesionate eventualilor investitori		x									
76	Construirea infrastructurii publice necesare desfășurării activităților economice (utilități, construire spații de desfășurare a produselor, spații pentru funcționarea firmelor gen incubator de afaceri);										x	
77	Organizarea de evenimente, în parteneriat cu AJOFM pentru promovarea culturii antreprenoriale în rândul tinerilor		x									

78	Promovarea programelor derulate de guvern pentru stimularea înființării microintreprinderilor		x										
79	Dezvoltarea de parteneriate între autoritățile publice locale, societatea civilă și comunitatea de afaceri pentru dezvoltarea zonelor de agrement		x										
80	Facilitarea dezvoltării unor evenimente și activități tematice de promovare a pescuitului local									x			
81	Diversificarea către activități non-agricole, crearea și dezvoltarea de microintreprinderi		x										
	<u>TURISM</u>												
	-												
82	Construirea unui complex turistic și de agrement în comună (a se specifica locația și profilul complexului turistic)									x			
83	Sprejinierea înființării unor unități de alimentație publică									x			
84	Promovarea turismului cultural-religios									x			
85	Includerea obiectivului cultural biserica în circuitele turistice existente la nivel de județ		x										
86	Înfrățirea localității cu alte localități din spațiul Uniunii Europene și realizarea de schimburi cultural-turistice;												Realizat – comuna Calfa, Raionul Arenii Noi – Rep.Moldova
87	Crearea de evenimente culturale care să devină tradiționale												Realizat

144	Dotarea unitatilor prestatoare de servicii sociale cu echipament special (medical, social, terapie reparatorie)		x									
145	Incheierea de parteneriate public private cu ONG-uri acreditate in domeniile:		x									
146	Servicii specializate pentru persoane varstnice aflate in nevoie;		x									
147	Servicii specializate pentru persoane cu handicap;		x									
148	Calificarii si formarii profesionale a adultului;		x									
149	Servicii specializate pentru copii aflati in dificultate si familii monoparentale		x									
150	Crearea unei retele cu alte autoritati publice locale in vederea finantarii unor servicii ultraspecializate destinate grupurilor vulnerabile, la nivelul mai multor comunitati		x									
151	Crearea unei retele de ingrijire la domiciliu pentru persoane varstnice		x									
152	Crearea unui serviciu de acompaniere la domiciliu pentru persoane varstnice dependente, care locuiesc singure prin dezvoltarea unei retele de voluntariat in parteneriat cu unitatile scoolare din comuna;		x									

160	Achiziția și utilizarea unui sistem de back-up, salvări de siguranță și utilizarea unor surse de alimentare de rezervă		x														
161	Achiziționarea de aplicații informatice integrate pentru toate serviciile din cadrul administrației locale în vederea eficientizării procesului de furnizare a serviciilor către populație		x														
162	Crearea unei identități vizuale a Primăriei prin standardizarea elementelor de identitate vizuală – formulare tip, materiale informative, adrese, răspunsuri		x														
163	Extinderea procedurilor de informare publică – utilizarea de noi metode pentru informarea populației asupra activității administrației publice (ex: înființarea de puncte de informare de tip infochiosc, amplasarea de panouri exterioare cu afisaj electronic, amplasarea pe panouri informative în stațiile de autobuz		x														
164	Stimularea participării cetățenilor și a ONG-urilor la procesul decizional prin acțiuni de consultare publică, inițierea de proiecte în parteneriat pentru elaborarea de statistici și documente oficiale pentru localitate		x														
165	Cresterea eficienței în administrația locală prin facilitarea, urmărirea și documentarea proceselor de lucru utilizând programe informatice de management al documentelor		x														
166	Cresterea nivelului de pregătire profesională a salariaților din administrația locală prin realizarea unui program anual de pregătire profesională și participarea la cursuri de formare profesională continuă		x														

167	Construirea in cadrul primariei a unei Unitati de Implementare a Proiectelor si instruirea membrilor sai pentru atragerea si implementarea de proiecte finantate din fonduri de la Uniunea Europeana		x															
168	Realizarea de parteneriate si activitati de infratire cu localitati din tara si din strainatate in vederea promovarii de proiecte		x															

Măsurile prioritare în perioada 2020 – 2030 , în concordanță cu noile politici la nivel european :

Masura 1.1 . Modernizarea și extinderea infrastructurii rutiere

- Proiecte:**
- Reabilitarea și extinderea drumurilor comunale și sătești;
 - Reabilitarea și extinderea drumurilor de exploatare;
 - Reabilitarea trotuarelor existente și amenajarea de trotuare și alei acolo unde nu există;
 - Reabilitarea podurilor și podețelor(daca este cazul);
 - Crearea/Reabilitarea și extinderea rețelei de canalizare pluvială;
 - Modernizarea și extinderea sistemelor de protecție și siguranță rutieră;
 - Îmbunătățirea sistemelor de marcaje rutiere

Obiective:

- Cresterea lungimii drumurilor comunale modernizate;
- Cresterea sigurantei nationale;

Tinte cheie:

- Asfaltarea sau pietruirea tuturor drumurilor din comuna;

Durata : 2020 -2030

Valoare estimată : 5 000 000 €

Responsabilitati:

- Consiliul Local Vîlcelele;
- Consiliul Județean Calarasi;
- Poliția Rutieră;
- CNADNR (Compania Națională de Autostrăzi și Drumuri Naționale din România).

Posibile surse de finantare :

- Programul Național de Dezvoltare Rurală 2020 – 2030;
- Programul Operațional Infrastructură Mare 2020 – 2030;
- Bugetul local al comunei Vîlcelele(co-finantare).

Masura 1.2. Modernizarea și extinderea infrastructurii rețelei de canalizare

- Proiecte:**
- Extinderea rețelei curente de canalizare la nivelul localitatii;
 - Inițierea stației de epurare – Vilcelele;
 - Asigurarea intretinerii permanente a stației de epurare;
 - Dezvoltarea de parteneriate în vederea atingerii obiectului investițional;

Obiective:

- Creșterea lungimii rețelei locale de distribuție;
- Creșterea calitatii vieții;

Tinte cheie:

- Extinderea rețelei de canalizare la nivelul întregii comune;

Durata : 2020 -2030

Valoare estimată : 1,5 – 2 000 000 €

Responsabilitati:

- Consiliul Local Vilcelele;
- Consiliul Județean Calarasi;
- CNADNR (Compania Națională de Autostrăzi și Drumuri Naționale din România).

Posibile surse de finantare :

- Programul Național de Dezvoltare Rurală 2020 – 2030;
- Programul Operațional Infrastructură Mare 2020 – 2030
- Bugetul local al comunei Vilcelele(co-finantare).

Masura 2.1. Sprijinirea activităților culturale

Proiecte: - Organizarea de evenimente culturale cu participarea publicului larg;
- Dezvoltarea de parteneriate cu organizațiile culturale locale (ansamblul local "GIURCA")

Obiective:

- Conservarea patrimoniului local;
- Creșterea notorietății comunei Vîlcelele la nivel regional.

Tinte cheie:

- Creșterea cu minim 15% a numărului de evenimente culturale anuale, organizate la nivel local;

Durata : 2020 -2030

Valoare estimată : 80 000 €

Responsabilitati:

- Consiliul Local Vîlcelele;
- Consiliul Județean Calarasi;
- Institutii culturale;
- Ministerul Culturii;

Posibile surse de finantare :

- Programul Național de Dezvoltare Rurală 2021 – 2030;
- Programul Operațional Regional 2021 – 2030;
- Programul Operational Comun Romania-Rep. Moldova 2020

Implementare și monitorizare

Implementarea Strategiei de dezvoltare locală a comunei Vîlcelele are în vedere atingerea principalelor obiective stabilite în etapa de elaborare, prin intermediul unui proces complex de transformare a resurselor materiale, financiare sau umane disponibile în rezultate calitative și cantitative.

Monitorizarea implementării Strategiei de dezvoltare a comunei Vîlcelele are drept scop atât aprecierea gradului de realizare al activităților propuse de document, și este un proces continuu de colectare a informațiilor relevante despre modul de implementare a strategiei.

Demersul de implementare a direcțiilor de dezvoltare propuse și derularea acțiunilor propriu-zise destinate realizării acestora, este lansat în momentul adoptării Strategiei de dezvoltare locală de către Consiliul Local. Ulterior acestei etape, autoritățile publice locale vor coordona elaborarea planurilor de acțiuni trimestriale și anuale privind realizarea strategiei, în conformitate cu planul strategic de acțiuni.

Acest proces fructifică eforturile colaborative ale administrației publice locale, societății civile, agenților economici, actorilor externi, în realizarea tuturor acțiunilor.

În continuare se va realiza o prioritizare a proiectelor, și anume selectarea celor de interes major. Pentru fiecare proiect se vor descrie activitățile necesare, responsabilii și perioada de desfășurare, ulterior fiind identificate și asigurate sursele de finanțare a proiectelor propuse spre implementare.

Având în vedere că autoritățile publice locale ale comunei Vîlcelele nu dețin suficiente resurse financiare pentru a susține finanțarea tuturor proiectelor propuse, va fi necesară o mobilizare în vederea atragerii de resurse suplimentare, precum accesarea unor finanțări nerambursabile, care să asigure resursele materiale necesare implementării strategiei.

De asemenea, în vederea implementării Strategiei de dezvoltare locală a comunei Vîlcelele se impune stabilirea unei structuri organizatorice apte să coordoneze implementarea planului strategic, să colaboreze și să negocieze cu

ceilalți actori implicați. De aceea, constituirea unei astfel de echipe constituie o prioritate în cadrul procesului de implementare.

Aceasta trebuie să contribuie la:

- efectuarea de rapoarte cu privire la stadiul în care se află procesul de implementare față de obiectivele stabilite în cadrul strategiei;
- revizuirea și adaptarea planurilor de acțiune strategică;
- reformularea obiectivelor (dacă se impune);
- revizuirea termenelor de implementare în funcție de ajustările sau evenimentele neprevăzute apărute pe parcurs;
- comunicarea permanentă a evoluției procesului de implementare autorităților publice locale și părților interesate.

Pe de altă parte, finalizarea procesului strategic de dezvoltare al comunei Vîlcelele implică necesitatea unui proces coerent de monitorizare a implementării proiectelor propuse, activitate ce trebuie să constituie un efort permanent de-a lungul implementării strategiei.

Fără îndoială, în urma activităților de monitorizare vor fi identificate probleme sau necesități de redresare sau adaptare în anumite privințe a direcțiilor strategice, care trebuie semnalate de către factorii de decizie competenți în monitorizarea întregului proces.

Raportarea implementării strategiei se va efectua prin elaborarea și prezentarea de către responsabilii de implementare a rapoartelor de monitorizare. Acestea vor fi prezentate Consiliului Local și Primarului comunei.

Nu în ultimul rând, se va stabili pentru fiecare direcție planificată anumiți indicatori de implementare care vor fi monitorizați.

În baza informațiilor furnizate de aceștia, responsabilii de implementare vor putea stabili nivelul de implementare a acțiunilor și gradul de realizare/atingere a obiectivelor fixate. Acești indicatori pot fi de natură economică, politică sau socială și se pot enunța sub această formă:

- cifra de afaceri totală;
- densitatea IMM-urilor;
- creșterea/descreșterea locurilor de muncă;
- rata șomajului;
- ritmul de creștere/descreștere a numărului mediu de salariați;
- sporirea/reducerea producției agricole;
- sporirea/reducerea producției silvice;
- gradul de conectare la rețeaua de alimentare cu apă și canalizare menajeră;
- gradul de acces la rețeaua de alimentare cu apă și canalizare menajeră;
- lungimea drumurilor asfaltate, a pistelor de bicicliști și a trotuarelor;
- lungimea și gradul de conectare la rețeaua de distribuție a gazului metan;
- gradul de modernizare/echipare a unităților de învățământ;
- numărul echipamentelor IT din cadrul unităților de învățământ;
- numărul unităților de învățământ reabilitate/modernizate;
- rata de abandon școlar;
- numărul unităților medicale;
- numărul cadrelor medicale raportat la populația comunei;
- creșterea/descreșterea numărului beneficiarilor de ajutor social;
- gradul de colectare selectivă a deșeurilor;

- calitatea factorilor de mediu;
- numărul centrelor de agrement și a spațiilor de recreere



Instrumente Structurale