

**S.C. ATENT CONSULT S.R.L.**

Bucuresti, Bd. Tineretului, Nr. 35, Bl. 39, Sc. B, Apt. 69, tel/fax: 0720741416

## **S.C. ATENT CONSULT S.R.L.BUCUREȘTI**

**Contact : Telefon – 0720741416**

WEB : [www.atentconsult.ro](http://www.atentconsult.ro)

E-mail: [contact@atentconsult.ro](mailto:contact@atentconsult.ro)

Strategii-Consultanță-Proiectare

## **Strategia de Dezvoltare Locală 2021 - 2030 Comuna RĂDEȘTI – Județul GALAȚI**

### **Cuvântul Primarului - Dl. Popoiu Ionel:**

Strategia de dezvoltare economico-socială a comunei Rădești, își propune să valorifice potențialul, oportunitățile și disponibilitățile reale pentru dezvoltare, inclusiv crearea unui mediu de afaceri stimulat și competitiv, menit a atrage investiții private importante atât din țară cât și din străinătate.

Strategia de dezvoltare locală, este în egală măsură instrumentul de bază în ceea ce privește dezvoltarea infrastructurii, dezvoltarea economică și umană în perioada 2021 -2030.

Strategia de dezvoltare locală este un document care structurează liniile directoare strategice pe o perioadă de 10 ani, ale comunei Rădești, potrivit problemelor identificate, a potențialului local activ și pasiv, cât și a oportunităților de dezvoltare în viitorul apropiat, fiind totodată rodul colaborării cu actorii locali.



# STRATEGIA DE DEZVOLTARE LOCALĂ 2021 - 2030



**Comuna Rădești**  
**Județul Galați**

Atent Consult

2021-2030

# CUPRINS

<b>1.Introducere</b>	<b>- Pg 6</b>	<b>13.Cultura</b>	<b>-Pg 77</b>
<b>2.Cadrul elaborării strategiei de dezvoltare locală</b>	<b>- Pg 8</b>	<b>14. Sport si agrement</b>	<b>- Pg 80</b>
<b>3.Metodologia de elaborare</b>	<b>- Pg 14</b>	<b>15. Sanatate</b>	<b>- Pg 101</b>
<b>4. Situație curentă</b>	<b>- Pg 16</b>	<b>16. Turism</b>	<b>- Pg 103</b>
<b>5.Considerații istorico-geografice</b>	<b>- Pg 34</b>	<b>17. Mediu</b>	<b>- Pg 106</b>
<b>6.Characterizare fizico-geografice</b>	<b>- Pg 43</b>	<b>18. Analiza Swot</b>	<b>- Pg 113</b>
<b>7.Floră, faună, soluri</b>	<b>- Pg 48</b>	<b>19. Viziune</b>	<b>- Pg 134</b>
<b>8.Resurse primare și secundare</b>	<b>- Pg 53</b>	<b>20. Misiune</b>	<b>- Pg135</b>
<b>9.Demografie</b>	<b>- Pg 55</b>	<b>21. Portofoliul de proiecte</b>	<b>- Pg146</b>
<b>10.Marimea demografică</b>	<b>- Pg 70</b>	<b>22. Implementare și monitorizare</b>	<b>- Pg180</b>
<b>11. Atractivitatea economică</b>	<b>- Pg 71</b>		
<b>12. Educație</b>	<b>- Pg 75</b>		

## Primăria Comunei Rădești, Județul Galați



**Coordonate de contact:** Sat Rădești, Cod postal: 807014, Jud. Galați, România;

**Tel:** 0236-333 494/ **Fax:** 0236-333 479/ **Web:** <https://www.Radestigl.ro>

**E-mail:** [radesti@gl.e-adm.ro](mailto:radesti@gl.e-adm.ro)

# Introducere

## Context

Elaborarea Strategiei de dezvoltare a comunei Rădești are loc în contextul pregătirii unei noi perioade de programare a fondurilor europene alocate României pentru perioada 2021 – 2030. Această alocare financiară generează elaborarea sau actualizarea strategiilor de dezvoltare atât la nivel local, județean, regional cât și național, cu scopul principal al atragerii finanțărilor europene.

Necesitatea armonizării planurilor de dezvoltare în cadrul comunei Rădești cu cele ale comunelor limitrofe și ale județului Galați, a dezvoltării integrate și a cooperării în scopul realizării de investiții este esențială, iar strategia de dezvoltare locală reprezintă un pas important în acest sens.

Din punct de vedere conceptual, strategia este bazată pe situația socio-economică, nevoile și potențialul de dezvoltare al comunei Rădești, cu luarea în considerare a priorităților europene, naționale, regionale pentru perioada de dezvoltare post 2020.

La nivel european, documentul programatic **Europa 2020**, definește poziția UE stabilită a fi atinsă la nivelul anului 2027, bazată pe trei priorități de dezvoltare interdependente, respectiv creștere inteligentă, creștere durabilă și creștere favorabilă incluziunii. În concordanță cu prioritățile europene, dezvoltarea unei economii durabile, eficientă din punct de vedere al resurselor și cu o rată ridicată a ocupării forței de muncă reprezintă puncte centrale ale Strategiei de dezvoltare a comunei Rădești, pentru perioada 2021-2030.

La nivel național, ca orientare generală, Strategia pentru dezvoltarea durabilă a României orizonturi 2013-2020-2030 vizează drept obiectiv strategic pentru orizontul de timp 2027 – „Atingerea nivelului mediu actual al țărilor Uniunii Europene la principalii indicatori ai dezvoltării durabile.”. La nivelul programării strategice a comunei Rădești, pentru perioada 2021-2030, promovarea unor practici de consum și producție sustenabile, a unei dezvoltări

În acord cu resursele existente constituie repere în abordarea planurilor de măsuri și a portofoliului de proiecte propus pentru perioada următoare de timp.

În vederea eficientizării procesului de absorbție a fondurilor post aderare, România a transmis Uniunii Europene, **Acordul de parteneriat** pentru intervalul de timp 2014-2020, respectiv 2021-2030, document aflat în dezbaterea Comisiei Europene. Conținutul Acordului de parteneriat abordează în mod detaliat principalele provocări pe care țara noastră urmează să le transpună în proiecte viabile, cu stabilirea principalelor obiective și priorități, modalitatea de utilizare a fondurilor nerambursabile acordate precum rolul diverselor instituții publice în gestionarea resurselor atrase.

În vederea asigurării unui flux ridicat de fonduri europene în comuna Rădești, strategia de dezvoltare cuprinde propuneri de proiecte în acord cu nevoile identificate la nivelul administrației locale cu implicarea directă a opiniei publice și a stakeholderilor interesați de procesul de definire strategică a comunei Rădești, în următorii 10 ani.

La nivel regional, **Planul de Dezvoltare Regională Sud Est 2020 – 2030**, reprezintă instrumentul prin care regiunea își promovează prioritățile și interesele în domeniul economic - social și propune trei noi domenii prioritare respectiv dezvoltarea urbană durabilă, protecția mediului, eficiența energetică și susținerea sănătății și a incluziunii sociale. Strategia de dezvoltare a comunei Rădești, contribuie la atingerea acestui obiectiv prin definirea unor obiective strategice care pot fi în mod real îndeplinite în orizontul de timp 2020 – 2030.

## Instrumente Structurale

**Strategia Uniunii Europene a stabilit** – de asemenea – proceduri precise de **implementare, monitorizare și urmarire**, cu obligatii de raportare la fiecare doi ani din partea Comisiei Europene si din partea statelor membre.

## **Cadrul elaborării strategiei de dezvoltare locală**

Până în prezent, în România s-au elaborat Planuri de Dezvoltare Regională, pentru perioadele 2000-2004, 2004-2006, 2007-2013 și 2014-2020. Experiența procesului de planificare s-a îmbogățit la nivelul regiunilor din România, fiind puse în practică o varietate de mecanisme de parteneriat.

În comparație cu generația anterioară de planuri de dezvoltare regională, abordarea de formulare a noilor planuri presupune o adaptare către o nouă generație de politici integrate de dezvoltare. Acestea vor fundamenta atât structurarea programelor operaționale cu fonduri europene cât și programele cu finanțare națională de la nivel central și local.

Această nouă abordare presupune nu doar o reformulare a obiectivelor și instrumentelor, cât și a structurii și cadrului de implementare a planurilor de dezvoltare regionale prin coordonarea acțiunilor politicilor sectoriale de dezvoltare.

Pentru viitoarea perioadă de programare, 2020-2030 Strategia de dezvoltare locală a Comunei Rădești s-a realizat pornind de la următoarele documente programatice:

- Strategia Europa 2020;
- Strategia Uniunii Europene pentru regiunea Dunării;
- Al 5-lea Raport privind coeziunea economică, socială și teritorială;
- Programul național de reformă PNR 2019;
- Planul de Dezvoltare Regională Sud-Est 2021 – 2027;

Noua perioadă de programare reprezintă o oportunitate pentru consolidarea experienței acumulate de țara noastră în perioada de post aderare la Uniunea Europeană în domeniul utilizării resurselor financiare nerambursabile. Alocarea fondurilor europene pentru România în intervalul de timp 2021-2027 impun pregătirea de documente

strategice adecvate fiecărei administrației publice pentru a putea exista o imagine de ansamblu asupra priorităților investiționale și a direcțiilor de absorbție a fondurilor nerambursabile.

Strategia de dezvoltare a comunei Rădești, reprezintă un instrument de lucru, coordonare și susținere a măsurilor și acțiunilor noi sau revizuite care vor avea un impact asupra comunității locale și vor contribui la dezvoltarea economico-socială locală.

Dinamica dezvoltării impune o actualizare periodică a direcțiilor de dezvoltare, a documentelor de planificare existente și alinierea acestora la abordările strategice la nivele superioare de conducere și organizare.

### **Planul de dezvoltare regională 2021- 2027, subiect intens dezbătut in Regiunea de Dezvoltare Sud-Est**

Comisia a propus:

- în martie, aprobarea de către Consiliul European, a abordării generale a strategiei și a obiectivelor principale ale UE;
- în iunie, aprobarea parametrilor detaliați ai strategiei, inclusiv a orientărilor integrate și a obiectivelor naționale. De asemenea, Comisia așteaptă cu interes observațiile și sprijinul Parlamentului European pentru a garanta succesul strategiei Europa 2020;

**Conform informațiilor făcute publice, obiectivele de politică strategică au scăzut de la 11 la numai 5:**

**OP 1 – O Europă mai inteligentă** – care cuprinde domeniile:

- cercetare și inovare;
- servicii publice digitale;
- digitalizare și bandă mai largă;
- întreprinderi mici și mijlocii, suma alocată României fiind de circa **6 miliarde de euro**;

**OP 2 – O Europă mai ecologică - O Europă cu emisii scăzute de carbon** cu finanțări domeniile:

- energie;
- schimbări climatice;
- apă și ape uzate;
- gestionarea deșeurilor;
- biodiversitate;
- mobilitate multimodală în mediul urban, suma alocată României fiind de circa **5,1 miliarde de euro**;

**OP 3 – O Europă mai conectată** cu finanțări in domeniile:

- transport;
- digitalizare și bandă largă;

**OP 4 – O Europă mai sociala**, cuprinzand domeniile:

- politicile pieței muncii;
- educație;
- incluziune-sărăcie;
- sănătate având o alocare financiară pentru România de circa **5 miliarde de euro**;

**OP 5 – O Europă mai aproape de cetățeni - dezvoltarea teritorială/urbană**, cu o valoare a alocării pentru România de circa **1 miliard de euro**.

Una dintre noutățile importante din viitoarea perioadă de programare este posibilitatea ca fiecare regiune a țării, inclusiv Regiunea Sud-Est, din care face parte și județul Galați, să propună propriile direcții generale pentru care să se solicite finanțare europeană. Astfel, până la finalul anului 2019 și începutul anului 2020, vor avea loc întâlniri ale autorităților responsabile pentru stabilirea obiectivelor de investiții și de servicii destinate comunităților regionale și județene.

Cele 5 obiective strategice majore identificate la nivel European în ceea ce privește următoarea perioadă programatică, 2021- 2027, va implica un buget de peste **27 de miliarde de euro**, cu 8% mai mare față de actuala perioadă, 2014 – 2020 .

În 20 februarie 2020, Ministerul Agriculturii și Dezvolării Rurale a făcut precizări cu privire atât la bugetul alocat agriculturii românești în perioada 2021 – 2027, cât și în ce direcții vor fi proiectate aceste sume. Astfel, nu mai puțin de **13 miliarde de euro** vor putea fi accesate pe diferite programe destinate agro-zootehniei României.

## **Rolul și importanța prezentei strategii**

Rolul unei strategii de o asemenea importanță, considerăm că trebuie să fie CLARĂ, CONCISĂ și pe ÎNTELESUL TUTUROR, dar mai ales, trebuie să fie verificată periodic (semestrial sau anual) pentru a se putea interveni operativ pentru îndeplinirea parțială sau integrală a obiectivelor propuse.

Întreaga comunitate a comunei Rădești, trebuie să cunoască prevederile strategiei, să le înțeleagă și să susțină implementarea proiectelor ce vor rezulta în urma aplicării acestei strategii.

Strategia trebuie să pornească de la situația existentă, cuprinzând atât realizările comunei Rădești din ultimii 7 ani cât și identificarea direcțiilor și resurselor necesare dezvoltării sociale și economice a localității.

Aleșii locali, funcționarii din aparatul administrativ al comunei Rădești și mai ales cetățenii vor înțelege care este locul și rolul lor în cadrul strategiei, care este locul pe care comuna Rădești îl are și care ar putea să-l aibă în contextul dezvoltării generale, naționale cu menținerea și valorificarea specificului local.

În strategie se va sintetiza foarte bine faptul că aleșii locali (primarul și consilierii), în timpul mandatului lor pun accentul în principal pe două paliere:

- ✚ Asigurarea managementului administrativ – respectiv funcționarea serviciilor publice și aplicarea măsurilor adoptate la nivel național sau județean în domeniile care vizează administrația publică locală;
- ✚ Inițierea unor proiecte de dezvoltare, astfel încât să se îndeplinească programul politic electoral pe baza căruia au fost aleși la nivel local;
- ✚ Adoptarea de către comunitatea Rădești a prezentei strategii pentru perioada 2020 – 2030;

## ***Scopul strategiei de dezvoltare***

Strategia de dezvoltare a comunei Rădești, are drept scop atingerea unei dezvoltări locale durabile care să angreneze creșterea nivelului de trai al populației. În vederea îndeplinirii acestei ținte strategice este necesar a fi încadrate direcțiile de acțiune stabilite în concordanță cu nevoile comunității într-un document programatic, ce este o bază pentru planificarea resurselor în atingerea obiectivelor propuse.

Ca urmare a implementării strategiei de dezvoltare locală, se dorește transformarea comunei Rădești, într-o zonă atractivă din punct de vedere turistic și cultural, stabilă și viabilă pentru mediul privat și cel investițional, capabilă să ofere locuitorilor săi condiții decente de viață și acces la servicii de bază precum și la o infrastructură adecvată. De asemenea prin intermediul documentului programatic pentru perioada 2021-2030, este vizat și mediul înconjurător, protejarea acestuia și orientarea activității factorilor interesați de progresul economic și social al comunității pentru a putea suține o dezvoltare durabilă a comunei Rădești.

Necesitatea Strategiei de dezvoltare a comunei Rădești, derivă din faptul că în cadrul acesteia sunt trasate și stabilite prioritățile investiționale în acord cu viziunea populației și administrației publice locale. Mai mult, acest document programatic furnizează șablonul necesar coordonării pe termen lung al planificării și gândirii strategice între sectorul public și cel privat.

Instrumente Structurale

## ***Metodologia de elaborare***

Elaborarea Strategiei de dezvoltare a comunei Rădești, pentru perioada 2021 -2030 a urmărit în mod constant respectarea criteriilor de calitate utilizate la nivel european pentru evaluarea documentelor strategice, respectiv: relevanță, eficacitate, eficiență, consecvență și coerență, pragmatism, sustenabilitate, aranjamente de management și monitorizare.

Prin viziunea și obiectivele propuse, strategia de dezvoltare a comunei Rădești, a fost elaborată în acord cu politicile comunitare, strategiile de la nivel național, programele și documentele programatice de la nivel județean și regional, asigurând beneficiul integrator al planului de investiții propus.

Momentul întocmirii strategiei este unul esențial având în vedere rolul important al acesteia în pregătirea comunității locale și a administrației publice a Comunei Rădești, pentru noua etapă de programare a fondurilor europene pentru perioada 2021 – 2030.

Din punct de vedere structural, strategia de dezvoltare a comunei Rădești este compusă din patru părți, respectiv:

- **analiza diagnostic** – în această parte au fost analizați principalii indicatori reprezentativi din domenii precum mediul economic, demografic, infrastructură, sănătate, resurse umane etc. prin utilizarea celor mai recente date statistice obișnuite;
- **planificarea strategică** – această parte reflectă planurile de acțiuni viitoare ale comunei Rădești propuse a fi realizate, cu accent pe cele prioritare în funcție de nevoile identificate și opinia factorilor decizionali implicați;

- **analiza SWOT** – în această parte au fost identificate punctele tari și slabe ale comunei Rădești, precum și oportunitățile de dezvoltare și amenințările identificate ca urmare a analizei diagnosticului actual al comunității;
- **implementarea și monitorizarea** – această parte cuprinde metodele și instrumentele de verificare a implementării strategiei de dezvoltare de către administrația publică locală;



Foto: Peisaj comuna Rădești ; Sursa: Imagine pusa la dispozitie de Primarie

# Situație curentă

## *Localizare și accesibilitate*

## *POZIȚIA GEOGRAFICĂ*

### PREZENTARE GENERALĂ

Rădești este o comună în județul Galați, Moldova, România și este alcătuită din două sate, Rădești, Cruceanu și un cătun, Oanca.

Comuna Rădești se află situată în partea de nord a județului Galați, la limita județului Vaslui, având o cotă de 306 m față de nivelul mării. Este o comună de marime medie, atât ca suprafață (3878 ha) cât și ca număr de locuitori (1535 loc.).

Teritoriul administrativ al comunei ocupă o suprafață de 38.99 km<sup>2</sup> și se învecinează cu:

- **la nord** se învecinează cu satele Lungesti și Balabanesti, aparținătoare comunei Balabanesti;
- **la sud** cu satul Craiesti, comuna Varlezi;
- **la est** cu orașul Beresti;
- **la vest** cu satul Bursucani, comuna Balabanesti;



# HARTA AȘEZĂRII COMUNEI RĂDEȘTI ÎN CADRUL JUDEȚULUI GALAȚI

Fig. 2 – Pozitia localității Rădești(incercuit in albastru), in cadrul județului Galati;



## Regiunea de dezvoltare Sud-Est

Regiunea de Dezvoltare Sud- Est, este una dintre cele 8 euro-regiuni din România, din care face parte județul **Galați**



și implicit și localitatea analizată, **Rădești**. Regiunea este numerotată 2, pe harta din stanga, și are în componență 6 județe din regiuni diferite ale țării. **Sud-Est**, este o regiune de dezvoltare a României, creată în anul 1998. Precum celelalte regiuni de dezvoltare, nu are puteri administrative, funcțiile sale principale fiind co-ordonarea proiectelor de dezvoltare regională și absorbția fondurilor de la Uniunea Europeană. Județele care fac parte din această regiune de dezvoltare sunt: Brăila, Galați, Constanța, **Galați**, Tulcea, Vrancea. Sediul Agenției de Dezvoltare Regională Sud-Est se află în Municipiul Brăila. Regiunea Sud-Est este situată în partea de sud-est a României, acoperind 35.762 km<sup>2</sup> sau 15% din suprafața totală a țării, aceasta fiind a doua ca mărime din cele opt ale României. Regiunea Sud-Est

cuprinde aproape toate formele de relief: Lunca Dunării, Câmpia Bărăganului, Podișul Dobrogei cu Munții Măcinului, iar partea de nord-vest a regiunii cuprinde o parte a Carpaților și a Subcarpaților de Curbură.

Totodată regiunea este străbătută de fluviul Dunărea, cuprinde Delta Dunării și este mărginit la est de întreg litoralul românesc al Mării Negre. Preponderent este însă relieful de câmpie, cu specific climatic continental.

Ca valoare turistică, putem spune că regiunea Sud-Est, este prima în topul euro-regiunilor, prin includerea în cadrul acesteia a județelor Tulcea și Constanța, cu toată deschiderea litorală, ce atrage la nivel național, cei mai mulți turiști anual. Deși sezonul estival este unul scurt în România, comparativ cu țările învecinate, în aproximativ 3 luni și jumătate, cât ține în mare sezonul estival în țara noastră, litoralul atrage peste 1 milion de turiști.

Potrivit datelor colectate de FPTR, în 2019, pe litoral s-a înregistrat o ușoară creștere a numărului de turiști, respectiv 3 %, față de 2018. Conform datelor prezentate de FPTR, în sezonul estival au fost înregistrați oficial 1.208.999 turiști, cu 40.890 mai mulți față de anul trecut (2018). Atunci când au analizat naționalitatea turiștilor care au ajuns pe litoralul românesc, hotelierii au observat că românii redescoperă stațiunile estivale românești.

În 2004, regiunea avea o populație de 2.850.318 locuitori, reprezentând 13,1% din populația țării; densitatea de 79,7 loc/kmp este sub media pe țară (90,91 loc/kmp), cea mai mare densitate a populației fiind în județul **Galați** (139,5 loc/kmp), dominat de centrul industrial și comercial cu același nume, iar cea mai mică, în județul Tulcea (29,9 loc/kmp), unde condițiile naturale și economice sunt mai puțin propice.

Orașele concentrează 55,5% din populație, cu tendințe de diminuare. Industrializarea forțată de după război a condus la concentrarea populației în orașele **Galați**, Brăila și Constanța. Rețeaua de localități a regiunii Sud - Est era alcătuită din 33 de orașe (dintre care 11 erau municipii) și 1.455 de sate (organizate în 339 de comune). Cel mai mare oraș al regiunii este Constanța (309.965 locuitori), urmat de **Galați** și Brăila (peste 200.000 de locuitori), Galați, și Focșani (peste 100.000 de locuitori).

## Populatia euro-regiunii Sud-Est, pe județe și medii de locuire(urban și rural)

Tabelul nr. 1 – Populatia euro-regiunii Sud-Est

Județ	Populație	Urban	Rural
Brăila	365.628	237.922	127.706
Galati	488.763	202.090	286.673
Constanța	716.576	506.852	209.724
<b>Galați</b>	<b>617.979</b>	<b>350.759</b>	<b>267.220</b>
Tulcea	253.383	124.563	128.820
Vrancea	392.619	148.247	244.372
<b>TOTAL</b>	<b>2.834.948</b>	<b>1.570.433</b>	<b>1.264.515</b>

Cel mai populat dar si cel mai urbanizat dintre judetele regiunii Sud-Est, este judetul Constanța.

În ceea ce privește populația, Regiunea de dezvoltare Sud-Est avea la 1 iulie 2017 o populație rezidentă de 2.434.958 persoane, polarizată în jurul marilor centre urbane. Cei mai mulți locuitori rezidenți se află în județele Constanța (677.419 persoane) și **Galați** (512.049 persoane). Județul Tulcea are cel mai mic număr de persoane rezidente (199.338 persoane).

Zona urbană concentrează majoritatea populației în județele Constanța și Brăila, aici fiind un grad de urbanizare între 70 și 80%, urmate de județul **Galați** (grad de urbanizare între 50 și 60%), Galați și Tulcea (grad de urbanizare între 40 și 50%) și Vrancea, cu cel mai redus grad de urbanizare, sub 40%. Cele 11 municipii de la nivelul regiunii concentrează o bună parte a populației, Constanța, **Galați** și Brăila fiind orașele cele mai populate.

Din perspectiva rețelei de așezări urbane, Regiunea de dezvoltare Sud-Est se caracterizează prin faptul că orașele sunt centre de polarizare pentru localitățile rurale din vecinătate, excepție făcând județul Tulcea. Localitățile urbane sunt clasificate pe ranguri în funcție de importanța în rețea și de rolul teritorial, asigurându-se un sistem de servire a populației eficient din punct de vedere economic și social și o dezvoltare echilibrată a localităților în teritoriu. Rangul este o expresie a importanței actuale și în perspectiva imediată a unei localități în cadrul rețelei din punct de vedere administrativ, politic, social, economic, cultural etc., în raport cu dimensiunile ariei de influență polarizate și cu nivelul de decizie pe care îl implica în alocarea de resurse. Aceasta importanța trebuie să își gasească corespondentul și în nivelul de modernizare. Analizând modul de dispunere a localităților, din totalul orașelor și municipiilor din Regiunea de dezvoltare Sud-Est, avem:

- 3 localități urbane de Rang I: Brăila, **Galați** și Constanța;
- 8 localități urbane de Rang II: Adjud, Galați, Focsani, Mangalia, Medgidia, Râmnicu Sărat, Tecuci, Tulcea;
- 22 de localități urbane de Rang III: Babadag, Basarabi, Berești, Cernavodă, Eforie, Făurei, Hârșova, Ianca, Isaccea, Însurăței, Măcin, Mărășești, Năvodari, Negru Vodă, Nehoiu, Odobești, Ovidiu, Panciu, Pătârlagele, Pogoanele, Sulina, Târgu Bujor, Techirghiol;

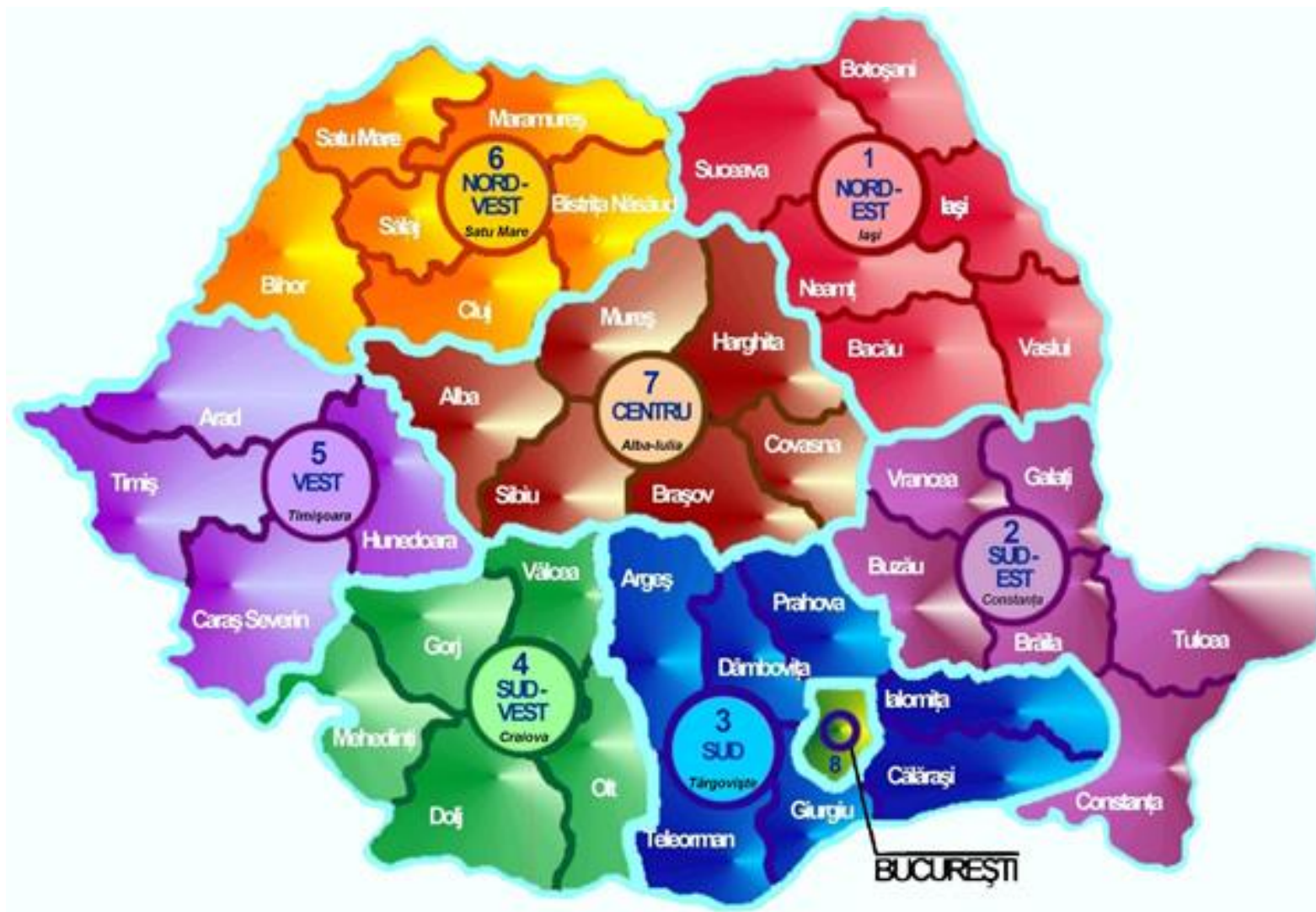


Foto: Imaginea celor 8 euro-regiuni de dezvoltare, cu [nr.2](#) in imagine, regiunea **Sud-Est**.

## **I.2. Infrastructura de transport – vector al dezvoltării economice regionale**

Sectorul transporturilor este un sector strategic în economia unei țări, care afectează în mod direct viața de zi cu zi a cetățenilor și a organizațiilor economice. Serviciile de transport reprezintă o condiție esențială a pieței libere, asigură zeci de mii de locuri de muncă, atrag investiții străine și locale și condiționează dezvoltarea altor ramuri economice. Potrivit unui studiu efectuat în 2018 la nivelul Uniunii Europene, transporturile sunt un sector esențial al economiei UE, serviciile de transport reprezentând aproximativ 5% din valoarea adăugată brută a UE și 5,2% din totalul locurilor de muncă. Existența unor rețele de transport bine gândite, sustenabile și complet interconectate este o condiție necesară pentru finalizarea și funcționarea corectă a pieței unice europene.

Infrastructura de transport din România, deși destul de variată, necesită investiții majore pentru a stimula dezvoltarea economică, pentru toate sistemele de transport: rutier, feroviar, naval, aerian, prin conducte. Sunt necesare investiții pentru a stimula transportul intermodal – acel tip de transport ce presupune utilizarea în mod succesiv a cel puțin două moduri de transport și în care unitatea de transport intermodal nu se divizează la schimbarea modurilor de transport.

Sistemele de transport dintr-o regiune de dezvoltare au un rol covârșitor în dezvoltarea socioeconomică a zonei respective. În ceea ce privește Regiunea de dezvoltare Sud-Est, infrastructura de transport necesită investiții semnificative, studiile efectuate de Uniunea Europeană prin programul ESPON relevând caracterul periferic al acestei regiuni și o relativă izolare. Deși față de alte regiuni din România, aceasta este mai bine conectată de capitala țării prin autostradă și aeroport, există teritorii foarte izolate, în special în județul Tulcea. Această izolare a regiunii este determinată atât de caracteristicile geografice ale regiunii, cât și de distanța față de coridoarele europene principale. La nivelul Uniunii Europene, pentru a dezvolta o rețea multimodală integrată, care să permită circulația rapidă și facilă a persoanelor și a bunurilor pe teritoriul UE, TFUE a pus și bazele rețelei transeuropene de transport (TEN-T).

Rețeaua globală este menită să asigure accesibilitatea și conectivitatea tuturor regiunilor din UE. Rețeaua centrală constă în acele legături și noduri din rețeaua globală care au cea mai mare importanță strategică și este organizată în nouă coridoare. În aceste hărți, România figurează cu proiecte incluse în Coridorul Rin-Dunăre și Coridorul Orient/Est mediteranean. În Regiunea de dezvoltare Sud-Est se află Coridorul Rin-Dunăre.

Regiunea de dezvoltare Sud-Est are un potențial ridicat de dezvoltare a sistemului de transporturi, fiind străbătută de fluviul Dunărea, având acces la Marea Neagră și fiind și relativ aproape de București.

În prezent, Master Planul General de Transport este documentul de referință pentru strategia de transport la nivel național. Acesta stabilește prioritățile de investiții pentru perioada 2014-2030, acoperind astfel cel puțin următoarele două perioade de programare, cu accent pe axa de transport rutier, feroviar, maritim și aerian ca parte a unei rețele transeuropene de transport (TEN -T) centrală și cuprinzătoare. În plus, fiecare dintre cele opt regiuni de dezvoltare au elaborat planuri de dezvoltare regională pentru perioada de programare 2014-2020, coordonate de Agențiile de Dezvoltare Regională (ADR) corespunzătoare. Planul de Dezvoltare Regională al Regiunii Sud-Est prevede o hartă a investițiilor prioritare în drumurile județene pentru perioada 2014-2020, investiții ce vor dezvolta și moderniza infrastructura de transport rutier regional, facilitând mobilitatea populației și a bunurilor.

### **Infrastructura de transport rutier**

În România, lungimea totală a drumurilor publice era în 2017 de 86.099 km. Dintre aceștia, 17654 km (20,5%) drumuri naționale, 35149 km (40,8%) drumuri județene și 33296 km (38,7%), drumuri comunale. În Regiunea de dezvoltare Sud-Est erau un număr de 10.971 km. Față de alte regiuni ale țării, regiunea este avantajată de prezența autostrăzii A2: București-Constanța. Prezența unei autostrăzi înseamnă: siguranța, viteza sporită, confort, economie de timp, combustibil și lubrifianți, reducerea stresului, creștere economică. Construcția de autostrăzi are și o serie de avantaje colaterale, destul de importante pentru economia unei națiuni, precum: reducerea șomajului, creșterea veniturilor, inclusiv a produsului intern brut, îmbunătățirea nivelului de trai al oamenilor. Nu este de neglijat nici

aportul pe care îl pot avea autostrăzile la dezvoltarea altor ramuri economice cum ar fi turismul, construcțiile, comerțul etc. Investițiile în autostrăzi trebuie stabilite cu grijă, pentru ca, după finalizarea lor, să se obțină beneficii economice și sociale importante.

### **Drumuri publice și naționale modernizate la nivelul Regiunii de dezvoltare Sud-Est la nivelul anului 2017:**

Tabloul nr. 2 – Drumuri publice și naționale modernizate

<b>Regiune/Judet</b>	<b>Drumuri publice</b>	<b>Din</b>	<b>care</b>	<b>Drumuri nationale</b>	<b>Din</b>	<b>care</b>
		Modernizate	Cu imbracaminti usoare rutiere		Modernizate	Cu imbracaminti usoare rutiere
<b>Reg. Sud-Est</b>	<b>10971</b>	<b>4385</b>	<b>2525</b>	<b>2292</b>	<b>2068</b>	<b>194</b>
<b>Braila</b>	1188	729	205	264	233	31
<b>Galati</b>	2703	1083	269	322	322	-
<b>Constanta</b>	2392	741	784	558	529	27
<b>Galati</b>	<b>1559</b>	<b>589</b>	<b>548</b>	<b>314</b>	<b>306</b>	<b>8</b>
<b>Tulcea</b>	1351	553	350	329	327	-
<b>Vrancea</b>	1778	690	369	505	351	128

Din totalul drumurilor publice existente, doar 4.385 de km au fost modernizați, reprezentând aproximativ 40%, iar 2.525 de km au îmbrăcăminți rutiere ușoare. De asemenea, dintr-un total de 2.292 km de drumuri naționale, sunt modernizați majoritatea, 2.068 de km. În ceea ce privește drumurile județene și comunale, în anul 2017 erau în regiune 8.679 km de astfel de drumuri, din care doar 2.317 km au fost modernizați, iar 2.331 aveau îmbrăcăminți rutiere ușoare, restul fiind drumuri pietruite și drumuri de pământ (53,5%).

### **Infrastructura de transport feroviar**

Transportul feroviar este una dintre cele mai utilizate modalități de transport, ocupând în traficul mondial locul II din punctul de vedere al volumului de mărfuri transportate pe glob.

În România, lungimea căilor ferate în exploatare era în anul 2017 de 10.774 de km, comparativ cu anul 1990, când existau 11.348 de km de cale ferată. Pe lângă faptul că numărul kilometrilor a scăzut, se poate constata și o degradare a căilor ferate, viteza medie comercială a trenurilor InterRegio fiind de 55km/h, iar pe liniile cu probleme putând fi chiar sub 30km/h. Rețeaua feroviară este subdezvoltată în special din cauza lipsei totale de investiții.

Din totalul de 10.774 km, 10.635 km (98,7%) sunt linii cu ecartament normal, 5 km linii cu ecartament îngust și 134 km (1,3%) linii cu ecartament larg. Densitatea liniilor la 1000 km<sup>2</sup> teritoriu era de 45,2‰. Densitățile cele mai mari s-au înregistrat, în ordine, în Regiunea București-Ilfov (154,7‰), Regiunea Vest (58,9‰), Regiunea Sud-Est (48,9‰) și Regiunea Nord-Vest (48,8‰). La aceeași dată, lungimea simplă a liniilor de cale ferată în exploatare electrificate era de 4.030 km, reprezentând 37,4% din rețeaua de cale ferată în exploatare. În componența rețelei de căi ferate în exploatare, la 31.12.2017 erau cuprinși 5.990 km căi principale (55,6%), din care 5.956 km (99,4%) linii cu ecartament normal (INS, 2018).

### **Infrastructura de transportul naval – maritim și fluvial**

În România, transportul naval cuprinde transportul maritim (Marea Neagră) și transportul pe căile și canalele navigabile. În Regiunea de dezvoltare Sud-Est se află atât fluviul Dunărea, canalul DunăreMarea Neagră, cât și litoralul Mării Negre. În Regiunea de dezvoltare Sud-Est există mai multe porturi mari precum: Portul Constanța, Portul Tomis, Portul Brăila, Portul Galați și Portul Tulcea, Portul Mangalia. Lista tuturor porturilor existente în Regiunea de Dezvoltare Sud-Est este redată în cele ce urmează:

- Constanța, port maritim;
- Midia, port maritim;
- Mangalia, port maritim;
- Galați, port fluvial-maritim;
- Brăila, port fluvial-maritim;
- Tulcea, port fluvial-maritim;
- Cernavodă, port fluvial;
- Hârșova, port fluvial;
- Chișcani, port fluvial;
- Isaccea, port fluvial;
- Sulina, port fluvial-maritim;
- Turcoaia, port interior;
- Gura Arman, port interior;
- Măcin, port interior;
- Chilia Veche, port interior;
- Mahmudia, port interior;

- Sfântu Gheorghe, port interior;
- Medgidia, port interior;
- Murfatlar, anterior Basarabi, port interior;
- Ovidiu, port interior;
- Luminița, port interior;

**Principalele activități de transport naval din regiune sunt:**

- transporturile publice maritime sau fluviale de persoane și/sau de mărfuri, efectuate de către persoane juridice;
- transporturile de persoane și/sau de mărfuri în folos propriu, pe apele naționale navigabile, efectuate ca activitate accesorie unei alte activități economice, efectuate de persoanele juridice sau fizice care le organizează, mărfurile transportate fiind proprietatea acestora sau rezultatul activității lor, iar persoanele transportate fiind angajații lor; transporturile de bunuri și/sau de persoane în interes personal, pe apele naționale navigabile, efectuate de persoane fizice pentru satisfacerea cerințelor proprii de transport pe apă, pentru sport sau agrement;
- activitățile conexe activității de transport naval;

Portul Constanța, cel mai mare port maritim din România, este cel mai bine dezvoltat și oferă cea mai mare varietate de facilități. În anul 2018, portul a înregistrat un trafic de 61.303.774 de tone de mărfuri, cele mai multe fiind cereale (18 milioane tone), petrol brut (7 milioane tone), produse petroliere (6 milioane tone) și articole diverse.

### **I.3. Particularități ale Regiunii Sud-Est**

O particularitate a Regiunii Sud-Est este aceea că are în componență aproape toate formele de relief, unele dintre ele fiind specifice numai acestei regiuni, ceea ce imprimă anumite particularități vieții economice, sociale, culturale, educaționale a acestei zone. Regiunea Sud-Est este singura care are deschidere la mare, acest aspect oferindu-i oportunitatea de dezvoltare a transportului maritim și fluvio-maritim dar și activităților conexe și nu numai (depozitare, comerț, etc.). În această regiune se regăsesc porturile maritime Constanța (cel mai mare de la Marea Neagră), Mangalia și Midia, precum și cele fluvio-maritime (Brăila, Galați, Tulcea și Sulina).

Situarea strategică a Mării Negre constituie un element de atragere a investițiilor străine care pot determina o creștere a competitivității zonei. Mai mult de jumătate din terenurile fertile ale Câmpiei Bărăganului, cunoscută drept „grâнар al țării”, sunt situate pe teritoriul Regiunii Sud-Est. Suprafețele agricole mari și solurile fertile oferă condiții favorabile pentru o agricultură ecologică.

O altă particularitate a regiunii este prezența celor mai renumite podgorii și centre de producție a vinului din România, acestea găsindu-se în toate județele regiunii. Regiunea Sud-Est se situează pe primul loc în țară în ceea ce privește suprafața viilor pe rod. Podgoriile Murfatlar, Odobești, Panciu, Nicorești, Dealurile Bujorului, Pietroasele produc vinuri renumite atât pe plan național cât și pe plan internațional.

#### **Zone specifice ale regiunii**

Având în vedere un număr de indicatori de analiză, respectiv caracteristicile fizico-geografice, demografice, economice și de producție, infrastructură, locuințele și modul de locuire, echiparea tehnică a locuințelor, problemele sociale și ecologice, au fost identificate mai multe zone care prezintă caracteristici asemănătoare.

## **Zona Câmpiei Bărăganului**

În care se includ suprafețe din județele Galați, Brăila și Vrancea, este caracterizată din punct de vedere fizico-geografic de o seismicitate foarte ridicată, precipitații reduse, risc de inundații, potențial forestier scăzut.

Demografic, se înregistrează un declin datorat îmbătrânirii accentuate a populației și se observă o tendință continuă de scădere a numărului de locuitori. Indicii de natalitate au valori medii și sub medii. Totuși, se poate spune că există posibilități de înnoire și sporire a forței de muncă mature.

## **Dobrogea de Nord**

Acoperită în exclusivitate de Județul Tulcea, este o zonă specială datorită, în primul rând, condițiilor fizico-geografice și anume prezenței Deltei Dunării – declarată în 1990 rezervație a mediului înconjurător, ecologică și a păsărilor fiind sub protecție UNESCO – și a Parcului Național Munții Măcinului pentru conservarea speciilor rare, de floră și faună specifice intersecției arealelor mediteranean, balcanic, caucazian. Rezervația Biosferei cuprinde 5.800 km<sup>2</sup>, reprezentând 53% din suprafața județului de 8.499 km<sup>2</sup>, iar Parcul Național se întinde pe o suprafață de 11.321 ha reprezentând singura arie protejată din România unde pădurile de stepă sud-mediteraneene și balcanice sunt prezente împreună și se află într-o stare bună de conservare.

Caracteristicile demografice arată că densitatea populației în acest spațiu este foarte redusă și se înregistrează un declin demografic accentuat. Activitățile economice preponderente s-au axat pe exploatarea de resurse naturale, turism și activități tradiționale în concordanță cu principiile dezvoltării durabile.

## **În Dobrogea de Sud-Est**

Din punct de vedere demografic, predomină comunele cu talie medie și mare, densitatea populației în zona rurală fiind ridicată. Se înregistrează o stabilitate demografică și chiar o ușoară creștere. Aspectul economic este caracterizat printr-un grad foarte mare de atractivitate turistică, dimensiuni relativ mari ale exploatațiilor agricole individuale, ponderea ridicată a terenului arabil din totalul agricol, posibilități de cooperare cu centrele urbane, forța de muncă calificată și o pondere ridicată a activităților neagricole. Se constată fenomenul de poluare a plajelor datorată în special navelor din apropierea litoralului, solurile sunt moderat degradate datorită folosirii pesticidelor.

## **Dobrogea Centrală și de Sud-Vest**

Prezintă precipitații reduse. În acest spațiu există rezervații și monumente ale naturii, precum și resurse complexe. Densitatea populației este redusă și predomină comunele care înregistrează un declin accentuat al populației.

## **Zona Moldovei de Sud**

Care cuprinde părți din județele Galați și Vrancea se caracterizează prin alunecări de teren frecvente, risc de inundații și seismicitate ridicată. Procentul de alimentare cu apă a populației în sistem centralizat este redus. Accesul direct la rețeaua majoră rutieră și feroviară este dificil în majoritatea comunelor. Din punct de vedere social se înregistrează un nivel ridicat al mortalității infantile și o ofertă precară de asistență sanitară. Zona Subcarpaților de Curbură, ce cuprinde arii din județele Vrancea și Galați este o zonă cu seismicitate ridicată, zona montană reprezentând circa 50% din suprafață. Se înregistrează frecvent alunecări de teren.

Ca elemente fizico-geografice pot fi menționate numeroase rezervații și monumente ale naturii precum și complexitatea mare de resurse ale naturii. Din punct de vedere demografic, se înregistrează un declin datorat îmbătrânirii populației și a tendinței continue de scădere a numărului de locuitori.

În această regiune se înregistrează o pondere ridicată a activităților neagricole, iar terenul agricol se află cu preponderență în proprietate privată, fapt ce constituie premise pozitive în dezvoltarea economică locală. Din punct de vedere ecologic, zona este caracterizată prin existența pădurilor pe suprafețe întinse, ceea ce contribuie la menținerea unui echilibru pe termen lung, condiționat de altfel de exploatarea rațională a resurselor forestiere.

Din perspectiva **bogățiilor subsolului**, regiunea dispune de petrol (zăcăminte de hidrocarburi de la Berca, Sărata-Monteoru, Pâclele, Oprișenești, Ianca), gaze naturale în județele Brăila și Galați și, de asemenea, în platforma continentală a Mării Negre. Alte resurse naturale ale regiunii sunt: granitul în Munții Măcinului, piatra de var în podișul Dobrogei, minereu de fier, pirita de cupru, sulfuri complexe de plumb și zinc, cuarț, granit, marmură și varietăți de piatră de var, caolin, baritină din dealurile Tulcei, depozitele de loess, sarea în Galați. O categorie aparte a bogățiilor de subsol o constituie apele sulfuroase, feruginoase, clorurice (Brăila, Galați, Constanța).

Platforma continentală a Mării Negre conține rezerve semnificative de minerale și hidrocarburi, exploatate cu echipamente de foraj marin, produse în România. Rezerve de hidrocarburi lichide și gazoase mai sunt și în județele Brăila, Vrancea și Galați. Singurul depozit de petrol la suprafață din Europa se află în zonele Berca și Monteoru din județul Galați.

Dobrogea a fost identificată ca fiind o zonă cu un potențial energetic eolian ridicat, fapt care contribuie semnificativ la realizarea obligațiilor României în domeniul energiilor regenerabile și în domeniul reducerii emisiilor de gaze cu efect de seră.

Energia solară este una din sursele de bază ale dezvoltării acestui mileniu, încadrându-se în conceptul de energie regenerabilă și ecologică. Conform Institutului de energie și transport (IET) al Comisiei Europene, Regiunea Sud-Est se află într-o zonă cu potențial energetic ridicat (1700kWh/m<sup>2</sup>), ceea ce favorizează investițiile în domeniu pentru producere de energie electrică și termală, irigații, permițând economisirea resurselor energetice convenționale și reducerea poluării mediului.

## Considerații istorico - geografice

- **Aspecte din istoricul comunei**
- ***Atestări documentare și arheologice(din Monografia comunei Rădești)***

Comuna Rădești este un colț de țară din sudul Bârladului, segment al Țării de Jos, care, din cele mai vechi timpuri a înfruntat asprimile veacurilor. Satul este înconjurat de câmpuri mănoase, păduri umbroase și vii de esență românească.

Prima mențiune documentară despre localitatea Rădești datează din 18 ianuarie 1475. **Atestarea documentară** a localității s-a realizat, conform monografiei din 1958, în vremea domnitorului Ștefan cel Mare, printr-un document datând din **16 august 1495**.

Pe aceste meleaguri, pașii lui Ștefan Voievod au călcat în dese rânduri; la fel și Petre Rareș a trecut de nenumărate ori cu carele lui cu pește pe artera Iasi - Vaslui - Bârlad - Trestiana - Dealul Docanilor - Miroasa - Rădești - Pădurea Domnească - și mai departe către Galați.

Pe raza comunei Rădești erau două hanuri, unul în centrul satului (pe locul fostei locuințe a lui Mihai Lica Șușnea, astăzi proprietatea lui Ștefan Nada) și al doilea la 1,5 km sud de Pădurea Domnească, numit "Hanul lui Pastramă".

Numele localității Rădești - se trage de la numele unui căpitan de oaste de pe timpul lui Ștefan cel Mare, Radu Lozescu.

Acest căpitan de oaste a fost trimis de Ștefan Voievod prin sudul Bârladului cu misiunea de a recruta oșteni pentru armata statului moldovenesc, dar și pentru a organiza o tabără militară domnească, având scopul de a împiedica pătrunderea unor forțe armate ostile pe artera comercială Galați-Bârlad-Vaslui -Iași.

Sosit pe aceste meleaguri, Radu Lozescu și-a fixat postul de comandă în locul căruia astăzi i se spune „Pădurea Domnească”. Oștenii adunați aici erau instruiți pe valea numită astăzi „Valea Tainiței”, făcând exerciții de tragere cu arcul, principala armă de atac de pe atunci.

Dealul de la răsărit de Valea Tainiței a căpătat numele de „Dealul Arcașului”, iar adăpostul pentru provizii și unelte de luptă, era o văgăună mai îndepărtată, într-un loc ferit, se numește și astăzi "Adăpoastele".

După ce evenimentele s-au liniștit, Ștefan Voievod a dat spre proprietate aceste meleaguri fostului căpitan de oaste Radu Lozescu. Urmașii oștenilor lui Radu Lozescu au format o așezare în punctul Ciuta, la sud de Adăpoastele.

Localitatea astfel formată a căpătat numele de Rădești, după numele căpitanului de oaste, Radu. Urmașii lui Radu, cei patru fii ai săi (Batică, Zburătura, Banga și Tudor), din cauza lipsei de apă, au mutat satul pe locul unde se află astăzi, fiind atrași de izvorul puternic din centrul satului numit acum „Trei Izvoare”. Denumirea de Rădești a rămas neschimbată.

Din punct de vedere administrativ, până în 1968 a fost comună și avea ca sate componente următoarele localități: Rădești, Bursucani, Cruceanu, Zimbru, Oanca și Miroasa.

**In anul 2015**, Muzeul Național al Satului „Dimitrie Gusti” a inaugurat gospodăria „TOMA PORUMB” din RĂDEȘTI, amplasată în expoziția permanentă în aer liber/sector Moldova.

Gospodăria, compusă din casă, bucătărie cu chiler și coșer de porumb, a aparținut unei familii înstărite de oieri, cu origini din sudul Transilvaniei, care s-a stabilit în Rădești în prima jumătate a secolului al XIX-lea.

Tehnica de construcție este specifică sudului Moldovei: pereții sunt făcuți din furci de salcâm înfipite în pământ, între care sunt prinși paianți orizontali și pari verticali. Peste această structură din lemn se lipesc vălătucii, niște turte din pământ amestecat cu paie. Pereții sunt tencuiți și apoi văruiți. Încă de la începutul secolului trecut, acoperișurile de stuf din sat au început să fie schimbate cu cele de țiglă.

Figura cea mai reprezentativă a familiei a fost Toma Porumb (1882-1968), cel căruia i se zicea în sat Mocanul (la fel ca și tatălui său), un apelativ legat, evident, de ocupația și zona de origine a familiei. El era și un meșter priceput – își

croia singur hainele și confecționa instrumente muzicale, la care cânta cu multă măiestrie. Toma Porumb a fost o personalitate marcantă în sat, prin multiplele relații de rudenie spirituală în care a intrat – a cununat, împreună cu soția sa, Jenița, peste 50 de perechi de tineri și a botezat peste 70 de copii.

Gospodăria Rădești, construită după cea de-a doua jumătate a secolului al XIX-lea, a fost donată Muzeului Național al Satului "Dimitrie Gusti" în anul 2008 de către proprietarul Costache Porumb împreună cu cele două fiice ale sale, Victoria Ciobotaru și Eugenia Bejan.





Foto: Gospodăria "TOMA PORUMB" din RĂDEȘTI, GALATI; Sursa: Muzeul National Al Satului "Dimitrie Gusti"

## **Rădești azi, un exemplu de modernizare rurală în devenire:**



O încercare de a descrie în cuvinte puține tabloul pe care îl oferă astăzi comuna Rădești, s-ar lovi incontestabil de o piedică serioasă și anume, schimbările produse într-un interval scurt de timp, atât de numeroase sunt domeniile în care ele s-au manifestat în ultimii ani, dar în special de la intrarea României în UE.

Realizările de azi, cu care, pe drept cuvânt, se poate mândri oricare locuitor al comunei Rădești, apar cu atât mai importante atunci când le privim prin raportare la momentul de plecare pe calea modernizării, anul 1990. Printre realizările post-decembriste ale comunei Rădești de azi, amintim câteva proiecte care au dus la dezvoltarea comunei atât ca aspect dar și din punct de vedere socio-economic.

Astfel, s-au obtinut cateva rezultate notabile care apropie comuna Rădești, tot mai mult de zilele noastre:

✓ ***Drumurile, prima investiție***

Modernizarea rețelei de drumuri de interes local în comuna Rădești, a constituit o prioritate astfel incat, in prezent 90% din drumurile comunale sunt asfaltate, restul fiind pietruite. In comuna nu mai exista drumuri de pamant.



Foto: Drumri comunale si consolidare drumuri cu gambioane in com. Rădești; Sursa: Imagini puse la dispozitie de Primărie

✓ ***RĂDEȘTI, prima comuna gălățeană de la nord de Târgu Bujor cu sistem de canalizare***

Unul dintre cele mai importante proiecte realizate până în prezent în comuna Rădești, a fost construirea magistralei de canalizare și a celor două stații moderne de epurare (una la Rădești și alta la Cruceanu).

Conducta principală se întinde pe o distanță de 7,5 kilometri iar în prezent s-a efectuat branșarea propriu-zisă a locuințelor.

Sursa de finanțare pentru acest proiect a fost - Guvernul României, Administrația Fondului pentru Mediu prin programul vizând protecția resurselor de apă, sisteme integrate de alimentare cu apă, stații de tratare, canalizare și stații de epurare.

✓ ***Alimentarea cu apă potabilă***

**Sistemul de apă potabilă acoperă integral necesarul la nivelul comunei Rădești.**

Apa este captată din sursa proprie subterană prin intermediul a două puțuri forate la mare adâncime, amplasate în intravilanul localității Rădești, care captează apa din pânza freatică a râului Covurlui. În prezent, serviciul de alimentare cu apă este în gestiunea S.C. Apa Canal Galați.

✓ ***Pod beton armat peste paraul "Apa din Vale", punctul Bors, comuna Rădești***



Foto: Pod punctul Bors, com. Rădești; Sursa: Imagini puse la dispoziție de Primărie

✓ **Reabilitare, modernizare, extindere și dotare Școala Gimnazială, clasele I-VIII, Rădești**



Foto: Reabilitare Școala Gimnazială, clasele I-VIII, Rădești; Sursa: Imagini puse la dispoziție de Primărie

- ✓ **Continuarea proiectului de cadastru și carte funciara a lucrarilor de carte funciara, a lucrarilor de inregistrare sistematica;**
- ✓ **Achizitionare tablete școală;**

✓ **Amenajare teren multisport în comuna Rădești**

Sportul se definește ca un factor cu impact major în creșterea economică și în crearea de noi locuri de muncă în România. Sportul este un instrument de dezvoltarea locală și regională, de regenerarea urbană și rurală.

Astfel, se dorește crearea și dezvoltarea unui mediu propice desfășurării activităților sportive de masă, în care comunitatea să-și dezvolte aptitudini fizice și valori morale.

Terenul multisport va avea un spațiu total de 42,00 x 22,00m. Sportul ce va putea fi practicat este în special minifotbalul cu posibilitatea de a găzdui și alte activități sportive cum ar fi: handbal, volei, etc.

Ca dotări sportive, terenul multisport va fi dotat cu două porți de handbal/ minifotbal și gradene pentru spectatori.



Foto: Amenajare teren multisport in comuna Rădești; Sursa: Imagini puse la dispozitie de Primărie

✓ **Amenajare fantani si cismele: “Apa in vale”, “Borsoaia” si “Raicu”**



Foto: Amenajare fantana “Apa in vale” si cisma “Borsoaia” ; Sursa: Imagini puse la dispozitie de Primărie

Ambițiile comunei Rădești de a deveni o localitate modernă, demnă de cel de al treilea mileniu nu se opresc însă aici. Lista proiectelor în desfășurare, care înseamnă tot atâtea trepte urcate spre modernitate, este destul de amplă.

La fel de semnificative sau poate chiar mai importante decât schimbările pe plan material sunt modificările produse în mentalitățile locuitorilor comunei. Participând la acțiunile de consultare, la adunările cetățenești, la ședințele de instruire sau la manifestările culturale organizate, locuitorii comunei Rădești se manifestă responsabil, dovedesc preocupare față de propășirea localității lor, își dovedesc lor înșiși, dar și celor din jur, că ei sunt cei care hotărăsc destinul comunei.

Un rol deosebit în crearea noilor mentalități, în răspândire a trăsăturilor noului îl are, din nou, ca întotdeauna, școala. Detalierea cat si lista generala a proiectelor viitoare, asupra carora comunitatea locala Rădești s-a orientat pentru perioada 2021 – 2030, va fi expusa in partea finala a prezentei strategii de dezvoltare locala.

## Caractere fizico-geografice

- **Relieful - Geologia și evoluția paleogeografică**
- **Clima**

### ➤ **Relieful**

Prin poziția sa la exteriorul arcului carpatic, județul Galați ocupa zona de întrepatrundere a marginilor provinciilor fizico-geografice est-europeana, sud-europeana și în parte, central-europeana, ceea ce se reflecta fidel atât în condițiile climaterice în învelișul vegetal și de soluri, cât și în structura geologica a reliefului.

Acestea din urma ofera o priveliște cu înalțimi domolite, cuprinse între 310 m în nord și 5-10 m la sud. Teritoriul județului Galați în sine prezinta un relief tabular cu o fragmentare mai accentuata în nord și mai slaba în sud, distingându-se după altitudine, poziție și particularități de relief, cinci unitați geomorfologice:

- Podișul Covurluiului;
- Câmpia Tecuciului;
- Câmpia Covurluiului;
- Lunca Siretului Inferior;
- Lunca Prutului de Jos;



Fig.3 – Campia Covurluiului, Sursa: Wikipedia

Diferențele de la Nord spre Sud, determinate de dispunerea în trepte cu altitudini, pante și energie de relief din ce în ce mai scăzute de la colinele Tutovei și Podișul Covurlui până în Lunca Siretului, au creat și unele deosebiri atât în frecvența anumitor tipuri de procese cât și în intensitatea lor, teritoriul pe care se află în zona de est a Județului Galați formată din podisuri și Colinele Covurluiului.

**Podișul Covurluiului** este cel care ocupă cea mai mare parte a teritoriului județului. Este alcătuit din pietrișuri și nisipuri cu intercalații de argile, caracterizat prin dispunerea dealurilor și văilor pe direcția nord-sud. Văile au fundul plat, destul de larg și mlăștinos. Se remarcă și văi cu versanți abrupti, care sunt supuși puternic degradării la torente. Se disting trei subunități geomorfologice cu caractere proprii.

**Comuna Rădești**, situată în partea nordică a județului Galați, se află în partea de sud a Podișul Moldovei și zona colinară a județului (Podișul Covurluiului), unde se întâlnește o mare diversitate a reliefului, caracterizată prin existența podișurilor structurale și de eroziune, a dealurilor, colinelor, depresiunilor erozive înșeuărilor joase și luncilor largi care au constituit condiții prielnice de populare și de circulație.

Activitatea complexă de sculptare și modelare a reliefului s-a desfășurat în strânsa legătura cu structura geologică și cu particularitățile litologice ale depozitelor.

*Ca forme dominante de relief menționăm :*

- relieful structural;
- relieful sculptural;
- relieful de acumulare;

Alcătuirea teritoriului comunei, predominant din **culmi deluroase, câmpuri interfluviale piemontane și terase**, cu pante în general reduse, face ca activitatea proceselor actuale de modelare să fie mai activă și mai frecventă pe versanții văilor și în bazinele torențiale.

### ➤ **Geologie**

În podișul Covurlui ca și în câmpie apare pe depozitele loessoide cernoziomul levigat. Regimul hidric al acestor soluri este favorabil culturii viței de vie pentru că are un sistem de rădăcini radulare profunde, cu ajutorul cărora poate folosi apa din stratul acvifer. O pondere mare în învelișul de sol o au și solurile aluviale (inclusiv aluviunile), local gleizate și pe alocuri salinizate, întâlnite în luncile largi ale Buzăului, Siretului și Dunării.

Din punct de vedere morfologic comuna se află amplasată în Podișul Covurluiului format din pietrișuri și nisipuri cu intercalații de argilă policene cu structura monoclinală care determină un relief specific pentru întregul podiș al Moldovei, culmi lungi și poduri largi separate prin văi consecvente pe direcția N-S.

### Relieful format pe loessuri

Loessurile sunt roci sedimentare foarte slab consolidate constituite din proporții asemănătoare de nisip, praf și argilă. De regulă domină fracțiunea prăfoasă care deține și conținuturi apreciabile de carbonați. În funcție de constituția rocii proprietățile loessurilor se remarcă printr-o porozitate deosebită, dublată de permeabilitatea mare pentru apă. Depozitele leosoide prezintă însușiri asemănătoare, dar au o geneză diferită. Astfel loessurile sunt de origine eoliană, pe când depozitele leosoide au rezultat prin mecanisme diagenetice. Loessurile și depozitele leosoide au cea mai mare reprezentativitate în unitățile de câmpie. În unitățile deluroase și de podiș scade atât suprafața cât și grosimea loessurilor care aici ating doar câțiva metri, în timp ce în Bărăgan, au grosimi ce ajung frecvent la 30-40 metri. Astfel, asemenea depozite apar în Câmpia Covurluiului, Dealurile Falciului, sudul Colinelor Tutovei, ajungând prin depresiunea Elan-Horincea, până în jumătatea de sud a Câmpiei Colinare a Jijiei.

Relieful creat pe loessuri poartă trăsătura definitorie a unor procese de natură fizică sau chimică cele mai reprezentative fiind procesele de sufoziune și tasare.

➤ **Regim climatic, specificități, influențe**

La nivelul județului Galați se întâlnesc mai multe tipuri de climă. Clima continentală este cea care predomină în județul Galați. Aproximativ 90% din teritoriul județului (cuprinzând în cea mai mare parte zona sudică și centrală, se încadrează în ținutul cu climă de câmpie). Restul de aproximativ 10% din teritoriu, situat preponderent în extremitatea nordică, se încadrează în ținutul cu climă de deal.

**Din punct de vedere climatic**, teritoriul comunei Rădești aparține în totalitate sectorului cu climă temperat-continentală.

Anotimpurile de vară sunt foarte calde și uscate. Iernile sunt geroase și marcate de viscole puternice, dar există și întreruperi frecvente, provocate de advecțiile de aer cald și umed, venite din sud și sud-vest, care determină intervale de încălzire și de topire a stratului de zăpadă.

Comuna Rădești se încadrează *climatic și topoclimatic* în Subținutul Subcarpaților și Podișul Moldovei, districtul de pădure, *ținutul climatic de dealuri, podișuri joase și de câmpii*.

Factorii care influențează clima comunei Rădești sunt:

- așezarea geografică;
- relieful prin diversitatea altitudinilor și orientarea culmilor și văilor;

*Radiația solară* globală însumează 120 kcal/cmp/an; 70% din aceasta, adică 88,7 kcal/cmp/an este distribuită de soare în intervalul aprilie-septembrie.

*Durata de strălucire a soarelui* (insolația) este de 2100-2150 ore/an, din care în intervalul sus amintit 1528 ore. Valori mari ale insolației se înregistrează și în lunile de toamnă (septembrie-octombrie).

Temperatura scade sub 0 grade în a doua jumătate a lunii decembrie până în ultima decada a lunii ianuarie.

Din a doua decadă a lunii februarie temperatura începe să crească în mod evident până la sfârșitul lunii iulie după care se înscrie pe un traseu descendent. Temperatura aerului este distribuită totuși în timpul anului în așa fel încât plantele își desfășoară, cu unele excepții, ciclul vegetativ normal.

Valorile medii ale temperaturii aerului precum și temperaturile maxime și minime, scot în evidență caracterul climatului comunei Rădești, climat temperat continental cu nuanțe de excesivitate.

Umiditatea relativă a aerului oscilează între valorile 68 și 72%; ea se modifică în timp și în funcție de temperatura aerului.

Nebulozitatea este moderată cu oscilații de la un an la altul; regimul mediu anual are un mers regulat de descreștere din februarie până în august, urmat de o creștere constantă până în decembrie.

Vânturile aparțin circulației generale a atmosferei, iarna predominând masele de aer rece iar vara masele de aer calde și uscate. Direcția vânturilor este conformă cu morfohidrografia predominând vânturile de N și NV (39%), urmate de vânturile de N și NE (20%).

Precipitațiile sunt determinate de convecția termică locală și de cea frontală legate de ciclonii dezvoltate deasupra Mării Mediterane care au în lunile de vară o frecvență mai redusă dar aduc și un aer relativ umed după ce lasă o parte din precipitații în masivele montane traversate.

Cantitatea medie anuală de precipitații, mai redusă decât în vestul Dealurilor Faldului, se datorează circulației maselor de aer estice mai sărace în precipitații. Resursele de umezeală sunt diminuate, iar fenomenele de secetă și uscăciune, sufoveiturile și fenomenele meteorologice de iarnă (îngheț, polei) sunt mai frecvente decât în alte părți. Deci resursele climatice sunt favorabile culturilor agricole în măsura în care întreținerea plantelor se face în perioadele de maximă necesitate, conform cerințelor acestora și nu există calamități naturale.

## **Floră, faună, soluri**

### ➤ **Flora**

În comuna Rădești predomină vegetația de silvostepă, cu multe elemente sudice termofile alături de palcurile de paduri cu gorun, stejar pedunculat se afla și stejar pufos, stejar brumariu, farsin, ulm.

Gramineele sunt prezente prin tufișuri rezistente la uscăciune, formate din păiuș (*Festuca vallesiaca*), negară (*Stipa capillata*), pir crestat (*Agropyrum oristatum*), lucernă mică (*Medicago minima*).

La nivelul comunei, mai sunt răspândite asociații vegetale derivate sau secundare, reprezentate prin plante erbacee cu frunze păroase (*Andropogon Ischaemun*), care este rezistentă la pășunat și se instalează ușor pe terenurile degradate.

Pe materialul dezagregat, rămas pe loc, acolo unde spălarea a fost redusă, s-a instalat o vegetație de stepă ierboasă, care a favorizat formarea unui sol schelet de suprafață, în care s-a acumulat o cantitate redusă de humus.

În aceste părți, unde predomină materialul fin la suprafață, sunt condiții favorabile pentru pomii fructiferi și pentru cultura viței-de-vie.

Acolo unde predomină materialul grosier, sunt condiții pentru plantații de protecție și pentru pășunat.

### ➤ **Fauna**

Fauna este compusă din toate speciile de animale care trăiesc în libertate, inclusiv cele care au fost reproduse artificial într-o anumită zonă, formând o populație de animale care se înmulțește de sine stătător.

*Fauna terestră* este bine reprezentată de rozătoare de câmp, șopârle, șerpi și iepuri de câmp, iar dintre păsări mai des întâlnite sunt potârnichea, prepelița și ciocârlia.

*Fauna spontană* este reprezentată atât prin animale sedentare, cât și migratoare. Elementele faunistice care populează zona silvostepii sunt adaptate agrobiocenozelor și putem aminti: popândăul, hârciogul, dihorul de stepă.

## **Solurile**

Solul este un sistem complex, situat la suprafața scoarței terestre, *format dintr-o parte minerală, o parte organică, aer și apă*, sistem înzestrat cu o proprietate intrinsecă denumită *fertilitate*. Această proprietate a solului este deosebit de importantă, deoarece *oferă plantelor substanțe nutritive într-o formă accesibilă și asimilabilă*.

*Procesul de formare (geneza) a solului se numește pedogeneză și are o coordonată foarte importantă, timpul (în sensul că se formează în timp, uneori îndelungat).*

*Principalele procese pedogenetice sunt: formarea scoarței de alterare (prin dezagregare și alterare chimică), diferențierea unor orizonturi și formarea humusului (cu o importantă componentă organică).*

În formarea solurilor intervin mai mulți factori (cum ar fi clima, rocile, relieful, microorganismele, vegetația, omul și timpul) care, prin combinarea lor, generează mai multe tipuri de soluri.

Tipurile de soluri se reflectă și sunt indentificabile prin ceea ce se numește profilul de sol, cuprinzând orizonturile solurilor și caracteristicile lor.

*Proprietățile principale ale solului sunt fertilitatea (care poate fi naturală sau artificială, datorată agrotehnicii), culoarea, textura, structura, permabilitatea (care permite trecerea apei), porozitatea (care permite acumularea apei) și reacția solului (pH). Solurile reprezintă un aspect deosebit de important pentru susținerea activităților agricole, cât și pentru dezvoltarea activităților economice în general. Suprafața totală a acestora, precum și structura tipurilor de sol reprezintă parametrii definatorii pentru analizarea potențialului de dezvoltare a unei localități.*

Condițiile variate de relief, clima și vegetație la care se adaugă diversitatea faciesului litologic, excesul de umiditate și acțiunea omului, au determinat apariția unei game variate de soluri zonale și intrazonale.

În comuna este un areal redus de soluri de pădure dar care au o extindere mai mare decât subetajul pădurilor de foioase.

Cernoziomul cambie și argiloiluvial este cel mai caracteristic și mai extins între 170-250m, ocupând în comuna culmile largi interfluviale, versanții slab înclinați. Pe versanții moderat înclinați, erodați, aceste soluri (reprezentate mai ales prin cernoziomuri slab levigate) se asociază frecvent cu cernoziomul de evoluție (semicarbonatice și carbonatice), local chiar cu mici ochiuri de soluri intrazonale halomorfe și hidromorfe.

Pe sesurile aluviale se află solurile aluviale constituite pe nisipuri pe care se dezvoltă asociații vegetale mezofite și mezohidrofite. Din punct de vedere al regionării pedogeografice, solurile din comuna Rădești se încadrează în regiunea fitopedoclimatică central europeană și est europeană, regiunea pedogeografică moldavă, domeniul molisolurilor, subdomeniul cernoziomurilor cambice și cernoziomurilor asociate cu soluri cenușii care aparțin zonei forestiere.

*Solurile predominante pe teritoriul comunei Rădești sunt cele zonale, aparținând tipurilor cernoziomice, alături de care apar soluri cenușii, soluri brune, podzolice, iar dintre cele azonale se întâlnesc solurile aluviale.*

Datorită structurii solului, întregul județ Galați inclusiv zona analizată deține cantități însemnate de roci utile și materiale de construcții: argile, luturi, nisipuri și pietrișuri.



Foto: Tipuri de soluri in com. Rădești  
Sursa: Wikipedia.

Suprafața agricolă și efectivele de animale din localitatea Rădești, conform datelor puse la dispoziție de către Primăria comunei, se prezintă astfel:

**Suprafața totală a exploatațiilor(hectare), localitatea Rădești:**

Tabelul nr. 3 – Suprafata exploatatilor (ha), 2019

<b>Localitatea</b>	<b>TOTAL</b>
Rădești	3878

**Suprafața agricolă utilizată, agricolă neutilizată și alte suprafețe(hectare), pe categorii de folosință, localitatea Rădești:**

Tabelul nr. 4- Culturi si suprafete cultivate (ha), 2019

<b>Localitatea</b>	<b>Suprafața agricolă utilizată</b>							<b>Vii</b>
	<b>Cereale</b>							
	<b>Teren agricol</b>	<b>Porumb</b>	<b>Orz</b>	<b>Orzoaica</b>	<b>Grau</b>	<b>Rapita</b>	<b>Floarea Soarelui</b>	<b>Vita de vie hibrida</b>
<b>Rădești</b>	2782	680.59	33.46	140.79	118.97	2.41	225.43	93.06

**Efective de animale(capete)pe specii, localitatea Rădești, la sfârșitul anului 2019**

Tabelul nr. 5- efective de animale, 2019

<b>Localitatea</b>			<b>Specii de animale</b>			
	Bovine	Ovine + Caprine	Porcine	Păsări	Cabaline	Familii de albine
<b>Rădești</b>	128	3915	311	13852	58	72

*Astfel, ca o concluzie a primei părți analizate în cadrul Strategiei de dezvoltare locală a comunei Rădești, putem spune că localitatea a avut și are un puternic caracter agro-zootehnic ce trebuie păstrat, revigorat și adaptat noilor standarde europene prin atragerea de fonduri nerambursabile destinate dezvoltării agriculturii. Totodată, localitatea se înscrie perfect în structura și caracterul agricol al județului din care face parte, aducându-și aportul la creșterea productivității agricole la nivel județean dar și național.*

## **Resurse primare și secundare**

### **Resursele naturale**

Pe teritoriul comunei Rădești nu au fost identificate resurse ale subsolului care să fie de interes economic însă suprafața agricolă și padurile, reprezintă resurse esențiale în dezvoltarea și funcționarea comunității. Din totalul de 2782 ha de teren agricol deținute de comuna Rădești, rezultă cantități importante de cereale și plante tehnice și furajere.

### **Fondul funciar**

Cu o suprafață totală de 3878 ha, 27,32%(1059.6 ha) o reprezintă suprafața intravilană, iar terenul agricol ocupă 71,74%(2782 ha) din totalul suprafeței fondului funciar din comuna Rădești.

### **Resurse antropice**

În prezent, în comuna Rădești, există un sistem centralizat de alimentare cu apă potabilă, rețeaua de canalizare iar magistrala de alimentare cu gaz metan se află la o distanță de 50 km față de localitate.

Asistența medicală este asigurată de un dispensar uman care momentan funcționează în sediul primăriei, în care își desfășoară activitatea un medic și doi asistenți medicali dar și o farmacie, în care își desfășoară activitatea un farmacist.

Există de asemenea, un dispensar veterinar, în care își desfășoară activitatea un medic veterinar.

Comunitatea locală beneficiază de servicii publice diverse precum servicii poștale, televiziune prin cablu, telefonie mobilă și digitală.

La nivelul comunei Rădești, există o ofertă diversificată din sectorul comercial, cuprinzând, depozite, magazine dar și o piața agro-industrială deschisă săptămânal, în fiecare sâmbătă. Prin organizarea pieței de produse agro-industriale în ziua de sâmbătă se dezvoltă comerțul, participând atât locuitorii locali cât și al localităților limitrofe.



Foto: Farmacie, com. Rădești; Sursa: Imagine pusă la dispoziție de Primărie

### **Resurse energetice**

Având în vedere că sectorul economic principal în comuna Rădești, este cel agricol, biomasa reprezentată de partea biodegradabilă a produselor, deșeurilor și reziduurilor din agricultură este o sursă regenerabilă ce prezintă potențial de dezvoltare.

Este necesară promovarea culturilor energetice și a proiectelor de energie eoliană și energie solară. În anul 2010 s-a realizat un studiu de vânt care a concluzionat că este eficientă înființarea unui parc de energie eoliană în comuna Rădești.

## Demografie

### • Situația demografică și indicatori reprezentativi

Evoluția și tendințele demografice reprezintă repere de o importanță majoră ce angrenează influențe directe asupra întregii comunități locale. De aceea, colectarea și prelucrarea informațiilor veridice, cuantificate și actualizate, reprezintă premise în măsurarea performanțelor, în atingerea obiectivelor Strategiei de Dezvoltare Locală.

Conform recensământului efectuat în 2011, populația comunei Rădești se ridică la 1.490 de locuitori, în scădere față de recensământul anterior din 2002, când se înregistraseră 1.712 locuitori. Majoritatea locuitorilor sunt români (98,05%). Pentru 1,95% din populație, apartenența etnică nu este cunoscută. Din punct de vedere confesional, majoritatea locuitorilor sunt ortodocși (97,92%). Pentru 1,95% din populație, nu este cunoscută apartenența confesională.

### Evoluția numărului de locuitori ai comunei Rădești:

Tabelul nr .6- Populatia, la ultimele doua recensaminte;

Nr.Crt.	Denumire	2002	2011
1.	Populația totală	1712	1490

Sursa: Directia Regională de Statistică Galati / Galati.insse.ro

**Populația și densitatea populației – Regiunea Sud-Est / Județul Galați, la principalele recensăminte efectuate:**

Tabelul nr. 7- Situația județului Galați la principalele recensăminte;

Regiune Județ	Numărul locuitorilor						
	la:						
	29 decembrie 1930	21 februarie 1956	15 martie 1966	5 ianuarie 1977	7 ianuarie 1992	18 martie 2002	20 octombrie 2011
<b>GALAȚI</b>	324504	396138	474279	581561	641011	619556	536167

Sursa: Direcția Regională de Statistică Galați / Galați.insse.ro

La nivel de județ, un maxim populațional a fost atins între 1977 – 1992 , urmand o usoara scadere dupa acest interval, ajungand la ultimele masuratori statistice la aproximativ 536 000 locuitori/județ.

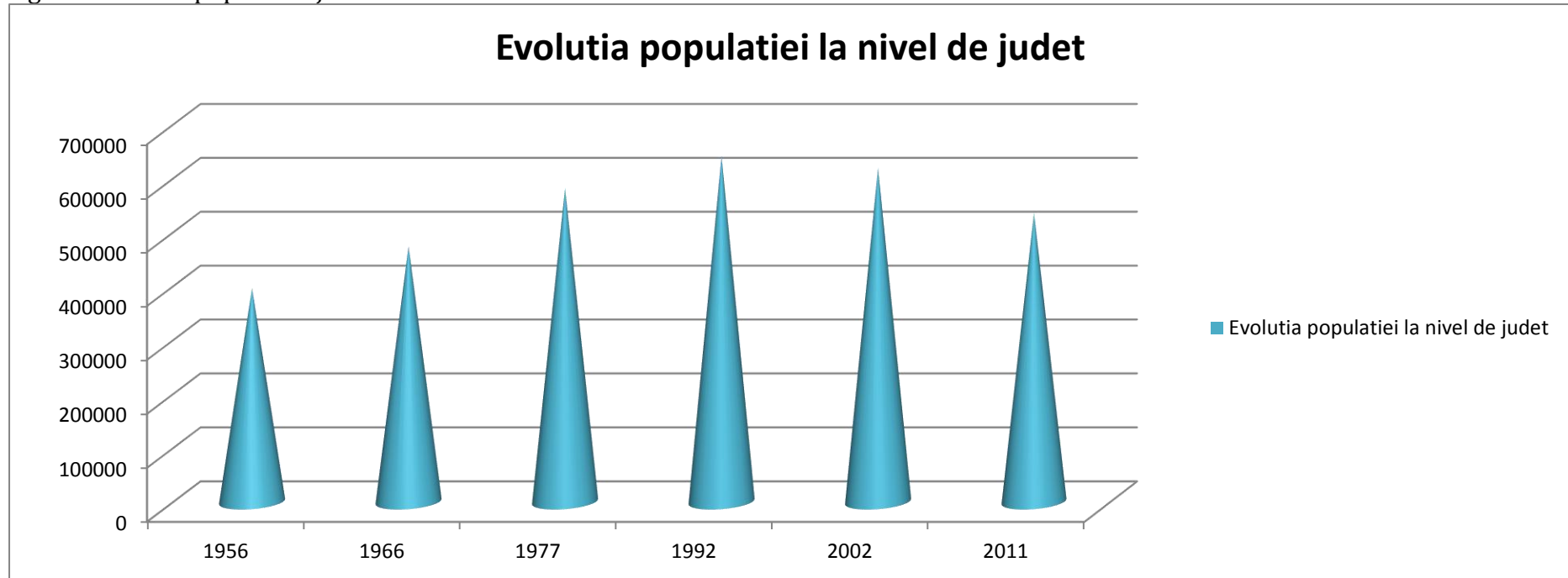
Tabelul nr. 8- Densitatea populatiei judetului Galați la principalele recensaminte;

Regiune Județ	Locuitori km2						
	29 decembrie 1930	21 februarie 1956	15 martie 1966	5 ianuarie 1977	7 ianuarie 1992	18 martie 2002	20 octombrie 2011
<b>GALAȚI</b>	72,6	88,7	106,2	130,2	143,5	138,7	120,0

Sursa: Directia Regională de Statistică Galați/ Galați.insse.ro

De asemenea, din punct de vedere al densitatii, se poate observa un maxim atins in intervalul 1977 – 2002 , urmand o usoara scadere dupa acest interval si ajungand la ultimele masuratori la 120 loc/ km<sup>2</sup>.

Fig. 4 – Evolutia populatiei judetene in intervalul 1956 - 2011



Sursa: Directia Regională de Statistică Galați/ Galați.insse.ro

Așa cum se remarcă și din graficul de mai sus, numărul populației totale la nivelul județului Galați a început să crească în anii 1977 și și-a menținut tendința de creștere până în 1992 când a atins un maxim populational de peste 640 000 locuitori, urmând apoi o nouă perioadă de scădere, datorată în principal migrației în afara granițelor țării.

## **DENSITATEA**

*Densitatea populației reprezintă numărul de persoane pe unitate de suprafață, măsurându-se în general în persoane pe kilometru pătrat, obținându-se prin împărțirea numărului de locuitori la suprafață în kilometri pătrați.*

### **Densitatea generală**

Densitatea generală pe teritoriul comunei Rădești este de 38.21 locuitori/km<sup>2</sup>.

Prin comparație, densitatea la nivel de județ este de 120 locuitori/km<sup>2</sup>(cf recensământului din 2011), iar a României este de 84,96 locuitori/km<sup>2</sup>.

De-a lungul anilor, datorită schimbărilor în suprafața totală, dar și schimbării numărului de populație, densitatea s-a modificat și ea.

**Revenind la analiza structurii populației , din punct de vedere confesional, situația se prezintă astfel:**

Tabelul nr. 9- Populația, d.p.d.v. confesional la nivelul anului 2011;

Comuna Rădești	RELIGIA	
	Ortodoxă	Altă religie
<b>Populația stabilă totală - 1490</b>	1459	31

Sursa: Direcția Regională de Statistică Galați / Galați.insse.ro

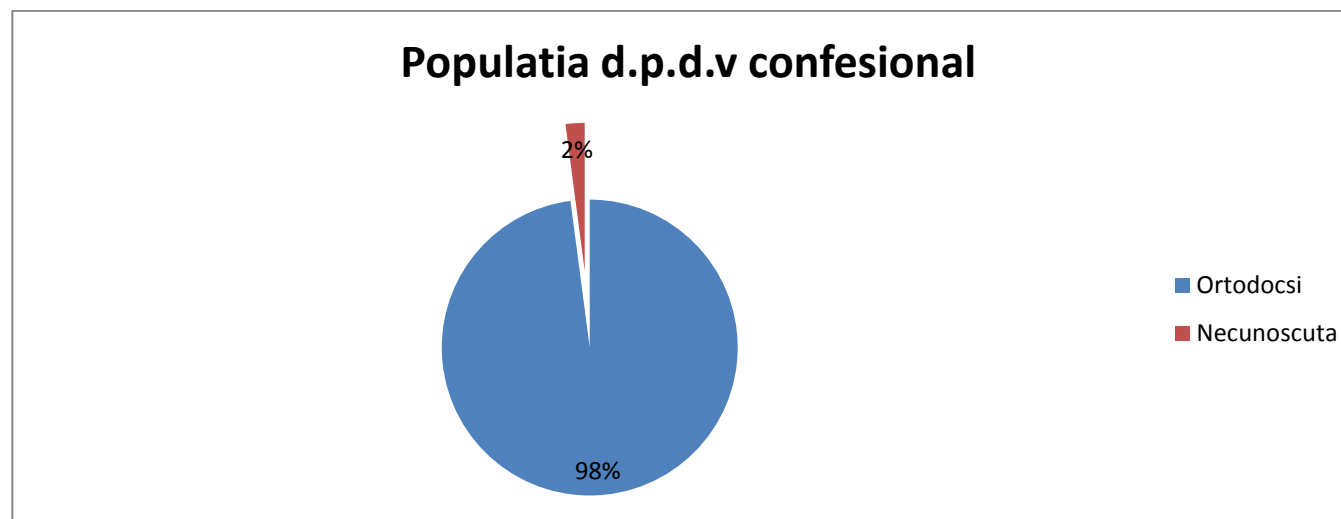


Fig. 5- Structura populatiei, procentual, d.p.d.v. confesional; Sursa: Direcția județeană de statistică Galați / Galați.insse.ro

La recensământul din toamna anului 2011, datele statistice ale comunei Rădești, din punct de vedere etnic se prezintă conform datelor de mai jos:

Tabelul nr. 10- Populatia, d.p.d.v. etnic la nivelul anului 2011;

Nr. Crt.	Rădești–Total 2011	Români	Necunoscută
1.	1490	1460	30

Sursa: Direcția Regională de Statistică Galați / Galați.insse.ro

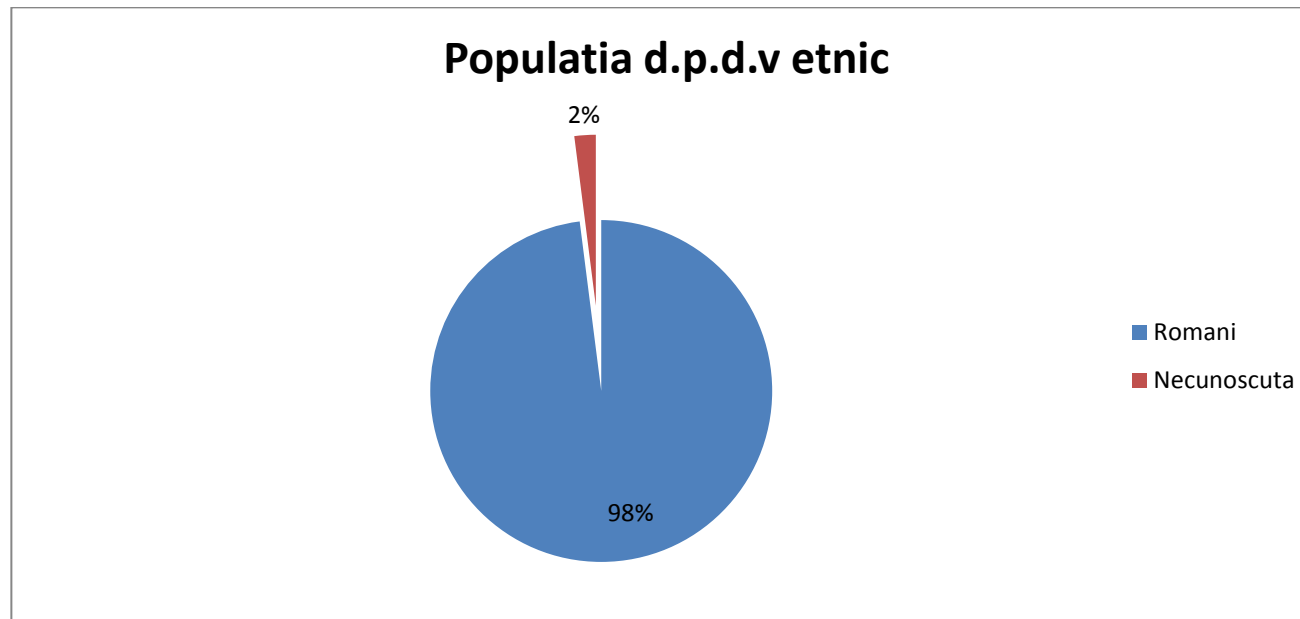


Fig. 6 - Structura populatiei, procentual, d.p.d.v. etnic; Sursa: Direcția județeană de statistică Galați / Galați.insse.ro

Structura curentă a populației localității Rădești, ne prezintă o populație majoritar română, 98%(1460 loc) , cu un procent de doar 2% (30) dintre locuitori care nu și-au declarat apartenența etnică.

Conform celor mai recente date statistice de la INSSE Galați, la data de 1 iulie 2019, date intermediare , având în vedere timpul trecut de la ultimul recensământ, populația totală a comunei Rădești pe sexe, se prezintă astfel:

Tabelul nr. 11 – Structura populației, estimare INSSE Galați, 2019 ;

Nr. Crt.	Rădești –Total 2019	Masculin	Feminin
1.	1535	822	713

Tabelul de mai sus, ne prezintă cele mai noi date despre populația curentă a localității analizate. Se poate observa astfel, o creștere a numărului de locuitori , într-un procent de 2.93% față de ultimul recensământ oficial din anul 2011, unde populația totală era de 1490 locuitori.

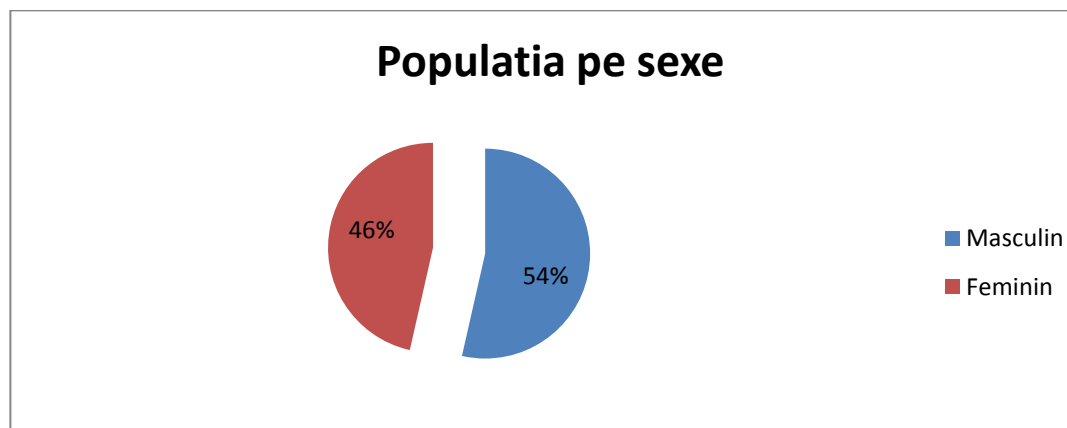


Fig.7 - Structura populației pe sexe, procentual: Sursa: Direcția județeană de statistică Galați / Galați.insse.ro

De asemenea, se poate observa că predomină sexul masculin, într-un procent de 54% din totalul populației, sexul feminin fiind reprezentat într-un procent de 46%.

Populația școlară totală la 1 iulie 2018, la nivelul comunei Rădești însumează 183 persoane, dintre care: copii înscriși în grădinițe – 43, elevi înscriși în învățământul primar și gimnazial – 140.

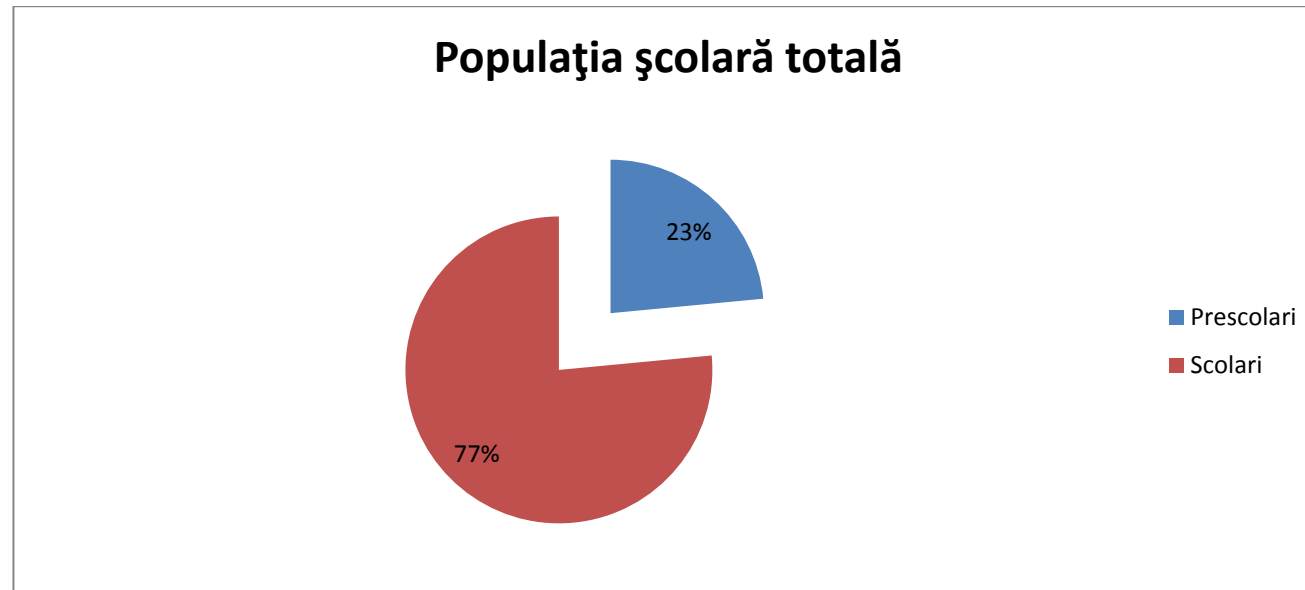


Fig. 8 - Populația școlară totală, procentual: Sursa: Direcția județeană de statistică Galați / Galați.insse.ro

Deși populația școlară și prescolară numără la acest moment doar 183 de persoane, reprezentând 11.92 % din totalul populației generale, perspectivele creșterii numerice a acesteia sunt totuși pozitive în raport cu tendința națională de îmbătrânire a populației țării.

In ceea ce priveste fondul de locuinte, conform statisticii teritoriale pe Jud. Galati la 1 iulie 2018, evolutia la nivelul comunei Rădești este urmatoarea:

Tabelul nr. 12 – Evolutia fondului de locuinte, Sursa: INSSE Galati, 2018 ;

	<b>Evolutia fondului de locuinte Comuna Rădești</b>	
<b>An</b>	<b>Locuințe existente</b>	<b>Locuințe din fonduri private</b>
<b>2014</b>	666	665
<b>2015</b>	666	665
<b>2016</b>	666	665
<b>2017</b>	666	665
<b>2018</b>	666	665

Evoluția construcțiilor de locuințe în ultimii 5 ani, la nivelul comunei Rădești este următoarea:

Tabelul nr. 13 – Evoluția construcțiilor de locuințe, Sursa: Primăria Rădești 2020 ;

	<b>Evoluția construcțiilor de locuințe Comuna Rădești</b>	
<b>An</b>	<b>Numar locuințe</b>	<b>Locuințe construite în regie proprie</b>
<b>2016</b>	0	0
<b>2017</b>	2	2
<b>2018</b>	0	0
<b>2019</b>	2	2
<b>2020</b>	1	1

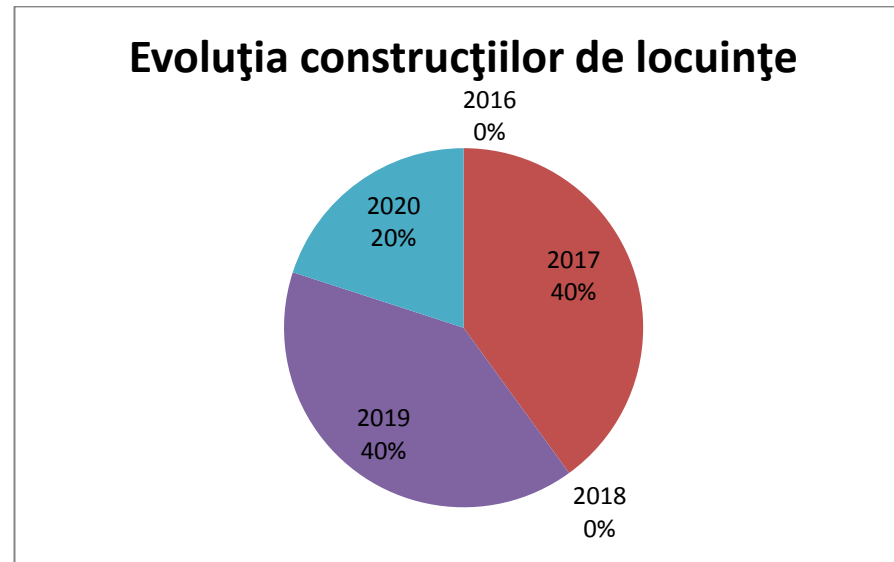


Fig. 9- Evoluția construcțiilor de locuințe, procentual: Sursa: Direcția județeană de statistică Galați / Galați.insse.ro

Conform ultimelor date din anul 2020, în privința construcțiilor de locuințe, observăm o creștere graduală a numărului acestora.

În prezent, comuna înregistrează o creștere de peste 20% în ceea ce privește locuințele nou aparute cât și o creștere semnificativă a celor reabilitate, ceea ce plasează localitatea studiată într-un top favorabil la nivel de județ, în ceea ce privește dezvoltarea sub aspect imobiliar.

Sursa finanțării în ceea ce privește condițiile de trai și îmbunătățirea permanentă a acestora este reprezentată de fondurile obținute de cetățeni din surse proprii cât și de banii primiți de la cei plecați pentru a lucra în afara țării.

## Mișcări ale forței de muncă

Forța de muncă din comuna Rădești exercită în general mișcări pendulatorii zilnice. Sunt multe persoane ce fac naveta în localitățile și orașele învecinate. Multi dintre locuitorii comunei se ocupă cu activități ce țin de domeniul agro-zootehnic iar o altă parte sunt înglobați în activități ce țin de administrația publică, învățământ și diverse societăți comerciale locale.

Numarul mediu al salariatilor in anul 2018, la nivelul comunei Rădești este de 75 persoane.

Populația salariată a comunei Rădești, pe domenii de activitate în anul 2018 :

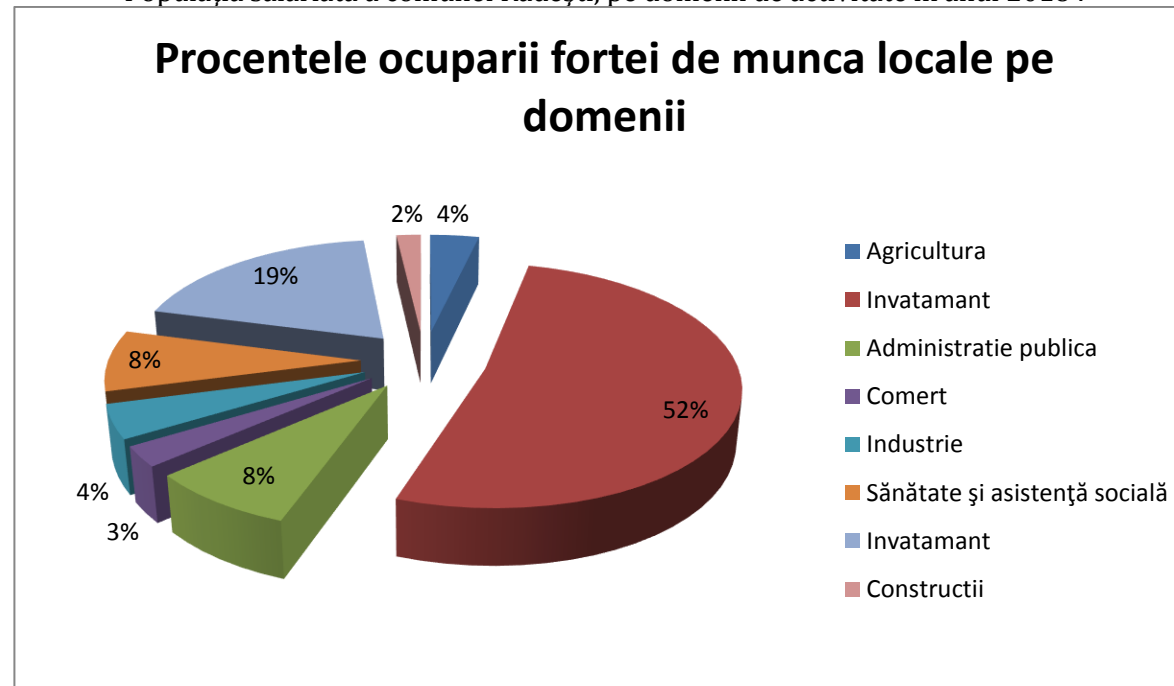


Fig.10 - Salariați pe domenii de activitate, 2018; Sursa: Direcția județeană de statistică Galați / Galati.insse.ro

La nivel de județ, datele statistice înregistrate de AJOFM Galați în ceea ce privește ocupația populației, somajul și piața forței de muncă în general, se prezintă la nivelul anului 2018 (decembrie), astfel:

**Efectivul salariaților** la sfârșitul lunii decembrie 2018, în județul Galați a fost de 117994 persoane, în scădere față de luna precedentă cu 421 salariați. Față de luna corespunzătoare din anul 2017, în luna decembrie 2018 s-a înregistrat o creștere cu 2337 salariați.

În luna decembrie 2018, câștigul salarial mediu nominal brut în județul Galați a fost de 4424 lei cu 6,5% mai mare decât în luna noiembrie 2018.

În județul Galați, câștigul salarial mediu nominal net în luna decembrie 2018 a fost de 2643 lei, în creștere cu 6,2% față de luna noiembrie 2018. Față de luna decembrie 2017, câștigul salarial mediu nominal net din luna decembrie 2018 a înregistrat o creștere cu 11,3% în județul Galați. La nivelul județului Galați, față de luna noiembrie 2018, câștigul salarial mediu nominal net în luna decembrie 2018 a crescut cu 0,1% în agricultură, silvicultură și pescuit, cu 10,2% în industrie și construcții și cu 4,5% în servicii.

### **Șomajul în județul Galați**

**Numărul total al șomerilor** înregistrați la sfârșitul lunii decembrie 2018 a fost de 11979 persoane (6866 bărbați și 5113 femei), în scădere cu 684 persoane față de sfârșitul lunii precedente. Față de sfârșitul lunii corespunzătoare a anului precedent, numărul șomerilor în luna decembrie 2018 a fost mai mic cu 3266 persoane.

Din numărul total al șomerilor înregistrați în județul Galați, la sfârșitul lunii decembrie 2018, 13,3% sunt șomeri indemnizați și 86,7% șomeri neindemnizați. De asemenea, din numărul total al șomerilor: 86,5% sunt muncitori, 10,7% sunt persoane cu studii medii și doar 2,8% sunt persoane cu studii superioare.

**Rata șomajului** a înregistrat la nivelul județului, la sfârșitul lunii **decembrie 2018**, valoarea de **6,2%**. Rata șomajului pentru femei la sfârșitul lunii decembrie 2018 a fost de 6,0 %, fiind inferioară celei pentru bărbați cu 0,5 %.

Tabel nr. 14 Someri înregistrați și rata șomajului - Sursa: Agenția Națională pentru Ocuparea Forței de Muncă Galați

<b>Someri înregistrați și rata șomajului</b>											
<b>Județul Galați</b>	<b>2000</b>	<b>2005</b>	<b>2010</b>	<b>2011</b>	<b>2012</b>	<b>2013</b>	<b>2014</b>	<b>2015</b>	<b>2016</b>	<b>2017</b>	<b>2018</b>
<b>Șomerii înregistrați la Agențiile pentru ocuparea forței de muncă (număr persoane)</b>	33591	18442	21292	15673	18069	18817	19253	17771	18889	15245	11979
<b>femei</b>	17325	7698	8668	6549	7230	7457	7573	7195	7614	6189	5113
<b>bărbați</b>	16266	10744	12624	9124	10839	11360	11680	10576	11275	9056	6866
<b>Rata șomajului - total (%)</b>	12,6	8,3	10,4	7,9	8,9	9,2	9,5	9,0	9,7	7,9	6,3
<b>femei (%)</b>	14,3	7,7	9,2	7,1	7,6	7,9	8,2	8,0	8,8	7,2	5,9
<b>bărbați (%)</b>	11,2	8,8	11,4	8,6	10,0	10,3	10,6	9,7	10,5	8,5	6,6

## **TIPURI TERITORIALE DE AȘEZĂRI**

### **Mărimea demografică**

Din punct de vedere al mărimii demografice, după numărul de locuitori (1535 populație totală) și al suprafeței (3878 ha), comuna Rădești se încadrează în categoria localităților mijlocii din țara noastră. Localitatea este formată din satele Rădești, Cruceanu și cătunul Oanca.

### **În raport cu relieful**

În raport cu relieful, comuna Rădești este așezată în partea centrală a Moldovei, în nordul județului Galați, la limita cu județul Vaslui. Este o zonă care face parte din Dealurile Fălciului, în partea de nord, și Podișul Covurluiului, în partea de sud.

### **Tipul funcțional**

Comuna Rădești, ca tip funcțional de așezare rurală face parte din categoria așezărilor în care activitatea principală o constituie creșterea animalelor și agricultura cu funcții predominant cerealiere -zootehnice.

Din totalul terenului agricol de 2782 ha, suprafața arabila este de 2012ha .

Totodată, Rădești mai deține o suprafață de aproximativ 492 ha pasuni, 868.70 ha paduri, 246 ha vii și pepiniere și 23 ha de luciu de apă(bălți).

## **ATRACTIVITATEA ECONOMICĂ**

***O viziune revitalizantă asupra dezvoltării locale prin crearea unui cadru favorabil antreprenoriatului, incluziune socială și un grad sporit de ocupare a forței de muncă, vor constitui fundamentul pentru reconstrucția economiei locale, care poate oferi cea mai bună combinație între mediul rural și cel urban.***

În vederea poziționării comunei Rădești ca piața de desfacere pentru produsele locale și generatoare de locuri de muncă, atractiv pentru locuitori, infrastructura reprezintă baza acestui proces de dezvoltare. Diferențele dintre mediul urban și cel rural din județul Galați sunt semnificative, iar o interconectare a nivelului de dezvoltare impun o aliniere a căilor de transport la standarde normale, care să confere un nivel ridicat de mobilitate a populației. O infrastructură modernă poate contribui pe de o parte la atragerea investitorilor în mediul rural iar pe de altă parte la atragerea populației din mediul urban spre cel rural.

Deși la nivel național aderarea României la Uniunea Europeană a însemnat și atragerea de fonduri pentru infrastructura spațiului rural, aceasta prezintă minusuri în multe din comunele României, fiind la un nivel sub european. Comuna Rădești, reprezintă un exemplu pozitiv din acest punct de vedere, beneficiind de o infrastructura mult îmbunătățită față de cea a multor comune din județ. Situația comunei Rădești la momentul analizei prezentului document programatic, se prezintă astfel:

Tabel nr. 15- Infrastructura locala curenta;

<b>CATEGORIE de INFRASTRUCTURĂ LOCALĂ</b>	<b>PROCENT ACOPERIRE</b>
<b>Retea alimentare apa potabila</b>	99%
<b>Retea canalizare, statie epurare si tratare ape reziduale</b>	60%
<b>Retea alimentare gaz metan</b>	0 %
<b>Serviciu de salubritate</b>	100%
<b>Electricitate</b>	100%
<b>Iluminatul public</b>	100%
<b>Retea de drumuri:asfaltate, pietruite, de pamanat :</b>	90% Asfaltate 10% Pietruite
<b>Internet si telefonie mobile/fixa</b>	Internet: 90% , Tel. mobila: 100 %,Tel. fixa 30%

Daca ar trebui sa facem o scurta analiza a infrastructurii curente din comuna Rădești, putem spune ca localitatea dispune de o infrastructura generala foarte buna, cu unele sectoare acoperite integral ca si utilitate publica. Sectoarele care necesita imbunatatiri si investitii in continuare la nivel local, fiind reprezentate de extinderea reletei de canalizare si rețeaua de alimentare cu gaz metan. Rețeaua de drumuri asfaltate (90%), electrificarea in proportie de 100%, alimentarea cu apa potabila dar si rețeaua de canalizare care este in continua extindere, reprezinta punctele forte ale localitatii.

Transportul în comună este asigurat de linii particulare de microbuze care fac legătura cu principalele localități și orașe din apropiere.

- 3 curse dus-întors Bârlad – Berești;
- 2 curse dus-întors Galați;
- 1 cursa dus-întors spre Iași;
- 1 cursa dus-întors Piatra Neamț, iar de la intersecția DN 24 D curse Galați-Bârlad și retur din două în două ore;



Foto: Drumuri comunale, Rădești – Imagini puse la dispozitie de Primarie

### **Agenți economici locali**

Pentru a întregi imaginea comunei Rădești din punct de vedere economic, vom menționa câteva dintre întreprinzătorii locali.

O comunitate are nevoie de investiții și investitori, are nevoie de inovație și ambiție, de deschidere spre nou, de încercare și reușită, în lungul drum al dezvoltării economice. De ce sunt importanți investitorii și oamenii de afaceri locali?

Ei bine, fără ei, fără aportul lor financiar, înglobarea forței de muncă de la nivel local, cât și taxele și impozitele care se duc atât către bugetul local cât și cel de stat s-ar contabiliza într-un mare minus iar mult dorita autofinanțare bugetară și dezvoltare socio-economică, nu s-ar mai putea întâmpla.

Nr. crt	Denumire	Domeniu de activitate
1.	I.I. CANDREA VERONICA	SALON ÎNFRUMUȘETARE
2.	S.C. BUTA S.R.L.	AGRICOL
3.	I.I. LUNGU DORIN IONEI	AGRICOL
4.	I.I. LUNGU M. MADALIN	AGRICOL
5.	S.C. GLOBAL SERVICE S.R.L.	LUCRARI DE INSTALATII SANITARE
6.	I.I. MOISEI CECILIA	COMERȚ
7.	I.F. VICOL CONSTANTIN	COMERȚ
8.	I.I. AȘTEFANEI MIHAELA	COMERȚ
9.	I.I. LUNGU J. IONEL	AGRICOL
10.	I.I. POPA GABRIELA	COMERȚ + AGRICOL
11.	I.I. SUSNEA VIOREL	COMERȚ + AGRICOL

12.	I.I. TOMA DUMITRA	COMERȚ
13.	P.F.A. URECHE COSTEL	COMERȚ
14.	S.C. VICJANA S.R.L.	COMERȚ
15.	S.C. CONSTROGER S.R.L.	COMERȚ
16.	S.C. REGIO TDS S.R.L.	COMERȚ
17.	H.T. AGROSIL M. SRL	AGRICOL
18.	S.C. AST RODICARENT S.R.L.	ACTIVITATI DE INCHIRIERE SI LEASING AUTOTURISME
19.	S.C. ADAMA FARMING S.R.L.	AGRICOL

O mare parte a mediului de afaceri si antreprenorial de la nivel local, se ocupa cu agricultura si productia cerealiera. Ca in majoritatea localitatilor din mediul rural romanesc, in afara agriculturii si a cresterii animalelor, la nivel local, o pondere importanta o reprezinta comertul, reprezentat in special de magazine de desfacere a unor produse de uz general.

## Educație

**În perioada 2021-2030, comuna Rădești își propune și o îmbunătățire continuă și permanentă a domeniilor de referință din spațiul local precum: învățământ, sănătate, asistență socială cat și toate celelalte servicii publice de care depinde calitatea și standardul de viață al populației.**

*Cadrul strategic pentru educație și formare le-a permis țărilor UE să identifice patru obiective comune pentru a aborda aceste provocări până în 2020, dar și după aceasta perioadă: realizarea obiectivelor programului de învățare pe tot parcursul vieții și ale programului privind mobilitatea, îmbunătățirea calității și eficienței educației și formării, promovarea echității, coeziunii sociale și cetățeniei active, stimularea creativității și inovării, inclusiv a spiritului antreprenorial, la toate nivelurile de educație și de formare. Măsura continuă așadar și pe actuala sesiune de dezvoltare strategică a educației la nivel european, considerându-se că încă sunt diferențe mari între sistemele de învățământ vest-europene sau nordice, și cele est-europene.*

*Fiecare țară din UE răspunde de sistemele sale de educație și formare, politica UE având rolul de a veni în sprijinul măsurilor luate la nivel național și de a ajuta la soluționarea provocărilor comune, cum ar fi îmbătrânirea populației, lipsa lucrătorilor calificați sau concurența mondială tot mai acerbă.*

*UE oferă o platformă de schimb de bune practici, colectând și difuzând informații și statistici și furnizând consultanță și sprijin în favoarea reformelor educaționale din fiecare stat membru.*

*Educația, rămâne așadar, una dintre principalele axe de dezvoltare și evoluție a unei societăți. Valorile pe care se construiește educația din România sunt cele de încredere, echitate, solidaritate, eficacitate și autonomie.*

## Context actual general

Formele sistemului de învățământ din comuna Rădești, cuprind următoarele categorii: prescolar, primar și gimnazial.

➤ **Școli gimnaziale:**

- Școala Gimnazială Nr. 1, com. Rădești

➤ **Grădinițe:**

- Grădinița cu Program Normal Nr. 1, comuna Rădești
- Grădinița cu Program Normal Nr. 1, sat Cruceanu, comuna Rădești



Foto: Gradinita sat Rădești și gradinita sat Cruceanu; –Imagini puse la dispoziție de Primărie

## Cultură

### *Clubul de lectură „Aripi de poveste”*

Clubul de lectură a avut inaugurarea pe 7 decembrie 2020, fiind un proiect al “Asociației Rădeșteanca”.

Biblioteca Clubului de lectură „Aripi de poveste” este compusă în cea mai mare parte din cărți achiziționate prin donații, din cărți donate de prieteni și din cărți donate de familia domnului învățator Cătălin Nicolae Porumb, aceasta numărând la data deschiderii peste 325 volume de cărți.



Foto: Clubul de lectură „Aripi de poveste”; Sursa: Arhiva Asociației Rădeșteanca

### ***Biblioteca Comunală Rădești***

Din 1965 până în anul 1968 bibliotecară a fost doamna Hîrțanu Natalia.

În anul 1968 are loc reîmpărțirea administrativă, astfel localitatea Rădești devine sat component al comunei Bălăbănești, iar biblioteca este preluată de domnul Ciocan.

În 2004 Rădești-ul devine din nou comună, nucleul bibliotecii comunale Rădești constituindu-l 430 de cărți adunate începând cu anul 2000 de doamna Porumb Florența (bibliotecar al bibliotecii comunale Rădești inepand cu anul 2006 pana in prezent) de la consăteni, ca donație pentru minibiblioteca „Clubului Rădășteanca sec. al XXI -lea”.

La acestea s-au adăugat și un număr de 80 de cărți, donate de Biblioteca Județeană "V.A. Urechia", în 2001.

Astăzi Biblioteca comunală Rădești are un fond activ de peste 7000 de volume(de la cărți de specialitate, până la capodopere din literatura română și universală) și își desfășoară activitatea în incinta Căminului Cultural Rădești, deservind în jur de 1535 locuitori.

Biblioteca a beneficiat și de programul Biblionet, în urma căruia a fost echipată cu calculatoare desktop, laptop, imprimantă multifuncțională, scanner, videoproiector, ecran de proiecție, casti web cu microfon, router wireless. Astfel, biblioteca devine un hotspot, permițând accesul la Internet tuturor celor care doresc să acceseze rețeaua wireless.

La biblioteca publică, locuitorii comunei reușesc să rezolve probleme legate de educație, găsirea unui loc de muncă, sănătate, agricultură, calificare profesională, comunicare cu rudele. Este o dovadă că biblioteca publică ajută administrația locală și județeană să-și atinga obiectivele de dezvoltare.

Foto: Căminul cultural Rădești - Biblioteca

Sursa: Imagine pusă la dispoziție de Primărie



### ***Ludoteca din Rădești - copiii împrumută jucării direct de la bibliotecă***

Un proiect unic și extrem de interesant a prins viață, în comuna Rădești. Promotoarea lui, bibliotecara Florența Porumb, a amenajat o ludotecă în mijlocul bibliotecii din localitate, pentru ca micuții proveniți din familii cu venituri modeste să aibă cu ce să-și umple timpul în care adulții frunzăresc cărțile. Copiii pot să împrumute pentru acasă câte patru jucării, în cazul în care vor să se joace și după ce pleacă de la bibliotecă. Ludoteca este o colecție de jucării și de jocuri, găsită mai degrabă în străinătate și mai puțin întâlnită în România.

Alături de cunoașterea dobândită din cărți, și jocul este o modalitate foarte eficientă de a învăța lucruri noi despre propria persoană și despre ceilalți. De la acest principiu a pornit și Florența Porumb, bibliotecara de la Căminul Cultural din Rădești, atunci când a pus bazele singurei ludoteci din județul Galați. De atunci a reușit să adune prin donații peste 350 de jucării, care acum îi bucură pe copiii proveniți din familiile defavorizate ale comunei.



Foto: Biblioteca Comunală Rădești – “Ludoteca”

Sursa: Imagini puse la dispozitie de Primărie

## **Sport și agrement**



Dezvoltarea oricărei comunități este indispensabilă de factorul de petrecere a timpului liber și de opțiunile recreaționale existente. La mai bine de 13 ani de la intrarea țării noastre în UE, putem afirma cu tărie că indiferent de locul în care trăim pe teritoriul României, cu toții avem și simțim nevoia unor momente de deconectare, de relaxare și conectare socială, altfel decât prin activitățile noastre cotidiene.

Pe principiul **SPORT, NATURĂ, SĂNĂTATE** ...în comuna Rădești, se promovează intens desfășurarea activităților fizice și mai ales, sportul nostru național, Oina!

Astfel, în cadrul școlii se organizează diverse activități sportive. Importanța sportului în viața elevilor este esențială.

### **Jocul de oină**

Jocul de oină, în forma sa reglementată, este practicat pe întreg teritoriul României. În prezent, funcționează cinci asociații județene de oină și 32 de cluburi: 12 dintre acestea în localități urbane și 20 în mediul rural.

Jocurile cu bâta și mingea, aflate la originea oinei, au fost prezente în viața comunităților în toate regiunile istorice ale României, cu caracteristici asemănătoare, dar cu denumiri diferite. Sunt citate în acest sens: hoina, ogoiul (Bucovina), fuga (sudul Transilvaniei), de-a lungă (centrul Transilvaniei), apuca, matca-mare (Maramureș), hâlca, lopta-pila, hapucul, hopaciul (nordul Transilvaniei), de-a patru să stăm, lopta-lungă, baciul, baș (Banat).

Oina este prezentă și în Republica Moldova, unde activitatea competițională este organizată de Federația de Oină din Republica Moldova, înființată în anul 2003.

Datorită eforturilor depuse de organizațiile implicate, jocul de oină cunoaște o extindere internațională, fiind adoptat de comunități (nonromânești) din India (unde a fost înființată o Federație Națională de Oină), Marea Britanie, Indonezia sau Nepal. De asemenea, în mediul online de limbă engleză se manifestă un interes sporit față de oină, din perspectiva asemănarilor existente între aceasta și jocul de baseball nord-american.



Foto: Selecționata de oină a Bucureștiului pentru Olimpiada de la Paris  
Sursa: Arhiva Federației Române de Oină.

Începuturile oinei moderne datează din ultimul deceniu al secolului al XIX-lea, fiind legate de reformele educaționale inițiate de Spiru Haret (1851-1912). În calitate de secretar general al Ministerului Cultelor și Instrucțiunii Publice, acesta a constituit, în anul 1894, o comisie de unificare a tehnicii și tacticii jocului de oină.

În 1897, Spiru Haret a devenit ministru al instrucțiunii publice și, în același an, a început demersurile pentru impunerea jocului de oină în școlile publice din România.

În 13 aprilie 1898, Spiru Haret a instituit „concursuri anuale de jocul Oina pentru toți școlarii din școlile primare, normale și secundare”, care urmau să se desfășoare „în ziua de 10 Mai”. Regulamentul de desfășurare al acestor concursuri a fost publicat în Monitorul Oficial din 9 mai 1899.

Pe parcursul secolului al XX-lea, perioadele în care oina a beneficiat de susținerea autorităților au alternat cu altele de dezinteres, în care practicarea jocului de oină a înregistrat regrese semnificative. În prezent, jocul de oină beneficiază de forme de protecție și este transmis generațiilor tinere atât în cadrul cluburilor și asociațiilor sportive care funcționează sub egida Federației Române de Oină, cât și în cadrul comunităților, acolo unde nu există cluburi organizate. Antrenorii de oină, în cea mai mare parte a lor voluntari, sunt responsabili pentru organizarea de sesiuni de promovare a oinei în cluburi și în școli.



Foto: Echipa Liceului „Gheorghe Șincai”, medaliată cu bronz la Campionatul Național din 1924, de la Oradea;  
Sursa: Arhiva Federației Române de Oină.

Prima descriere a oinei, publicată de Alexandru Lambrior în 1875, cu mult timp înaintea reglementărilor inițiate de Spiru Haret, ne oferă deja imaginea unui joc complex și antrenant, al cărui aspect general nu prezintă diferențe semnificative față de forma sa reglementată: *„Hoina se joacă între mai mulți băieți. Mai întâi se alege doi care joacă mai bine și se numesc baci, 9 apoi ceilalți se prind în ceata unuia sau altuia dintre baci, după placul lor. Se pun două semne depărtate unul de altul ca de trei prăjini. Una din cete se orânduiește prin sorți la batae și alta la pascare și se așează după voință la câte unul din capetele depărtării. Fiecare cetaș bate mingea hălită de baciul cetei protivnice, numai o dată, și după ce a bătut, stă gata la fugă până la semnul păscutului și să răpede îndată ce a văzut mingea bătută mai departe. Scăparea cetei de a nu cădea la pascare stă în ducerea până la semnul de împotriva și întoarcere la locul lor, fără ca vreunul dintre dâșii să fie lovit cu mingea de vreun protivnic. Uneori ceata întreagă așteaptă cele trei bătăi ale baciului; la cea întâi se duc, la a doua se întorc și la a treia, care-i cea mai puternică, fuge baciul și se și întoarce. Nu numai în bătaia depărtată stă temeiul acestui joc, ci și în agerimea fugei, și în iscusința cu care se păzește de lovitură mingii. De multe ori baciul, sau vreun alt cetaș de frunte, trece prin trei patru azvârlituri, ce se fac asupra-i de protivnicii împraștiați în drumul lui, și acesta când plecându-se la pământ, când sărind în sus, sau răsucindu-și trupul, așa fel ca lovitură să nu-l atingă. Cu mare bucurie îl întâmpină ceata lui, în urma acestor isbânzi, în vreme ce protivnicii amenință că de altă dată nu-l vor mai scăpa. Așa merge înainte jocul până când cei de la păscutsau prind mingea din cuc, sau lovesc pe unul din cei slăbuți la fugă și la pază. Așa mi-ai fost de păcătos, lasă că altă dată nu te mai ieu în ceata mea» – zice baciul cetei ce fusese la bătaie, în vreme ce protivnicii aleargă să le ia locul, râzând și chiuind de clocotesc văile”.*

O variantă a jocului de oină a fost descrisă de folcloristul american Paul G. Brewster (1898-1987), eminent specialist în jocurile copiilor din întreaga lume, pe baza informațiilor primite de la studenta Valerica Osoianu de la Universitatea din Iași, care o cunoștea așa cum era practică de părinții, bunicii și străbunicii ei. În articolul publicat în „Journal of American Folklore” în anul 1949, oina este definită ca fiind „un joc de alergare jucat de băieți în care jucătorii folosesc o minge”. Descrierea jocului este însoțită de o schiță a unui teren de joc dreptunghiular, pe care sunt reprezentate două echipe cu câte șase jucători.

Promovarea jocului de oină în mass-media a înregistrat progrese reale, însă transmisiile televizate dedicate acestuia se situează încă la un nivel modest, iar audiențele competițiilor oficiale rămân scăzute. Oina își intensifică prezența pe rețelele sociale, dar este încă departe de a înregistra un succes de public semnificativ. La inițiativa Federației Române de Oină, au fost organizate cu începere din anul 2013 și echipe feminine de oină, prima competiție dintre acestea desfășurându-se în același an la Mioveni.



Foto: Campionatul de oină pentru fete, Mioveni, Argeș, 2013; Sursa: Arhiva Federației Române de Oină



### **Elemente socio-culturale asociate**

Comunitatea de practicanți ai jocului de oină este una relativ bine definită, fiind susținută prin participarea la competițiile sportive, întâlniri periodice și împărtășirea de bune practici.

#### *Beneficiile oinei pe plan sportiv în cadrul comunităților*

Fiind un joc dinamic, care ajută copiii să își dezvolte un corp sănătos și frumos, îi învață să lucreze în echipă, să socializeze în teren și în afara lui, să își stăpânească emoțiile, să devină mai curajoși și perseverenți, acest

joc a fost văzut, în special în cadrul comunităților rurale, ca o bună oportunitate pentru formarea și dezvoltarea sănătoasă a copiilor.

#### *Beneficiile pe plan cultural în cadrul comunităților*

La nivelul multor comunități, fiind practică de o lungă perioadă de timp, oina a devenit o tradiție care s-a transmis din generație în generație. Autoritățile locale au contribuit ocazional la diferite forme de susținere a jocului de oină, atât în cadrul unor competiții organizate cât și în afara acestora.



Foto: Supercupa României, București, 12

Sursa: Arhiva Federației Române de Oină

*Jocul de oină reprezintă o tradiție vie a patrimoniului cultural național.*

Acesta este înrudit cu elemente similare din patrimoniul cultural universal, dată fiind răspândirea jocurilor de acest tip în diferite culturi. Asigurarea viabilității elementului românesc este realizată în cadrul competițional diversificat creat de Federația Română de Oină, care este membră a Asociației Europene a Jocurilor și Sporturilor Tradiționale. Cu toate eforturile depuse de specialiști și practicanți, nivelul de conștientizare al valorii oinei rămâne în continuare unul restrâns. Promovarea amplă și coordonată a acestei tradiții naționale la nivelul publicului larg, inclusiv prin includerea oinei în programele educaționale elaborate sub egida Ministerului Educației și Cercetării poate reprezenta o garanție a viabilității viitoare a elementului.

Educația formală și informală are un rol important în transmiterea tehnicilor specifice ale jocului de oină, pentru a asigura înțelegerea acestuia și conștientizarea importanței sale.

La rândul lor, muzeele etnografice pot contribui în mod semnificativ la consolidarea prezenței culturale a jocului de oină în cadrul comunităților prin constituirea și dezvoltarea colecțiilor specifice, în contextul general al cercetării muzeale a jocurilor tradiționale.

La nivel internațional, UNESCO încurajează, prin inițiative special destinate domeniului Sporturilor și Jocurilor Tradiționale (Traditional Sports and Games), conservarea și promovarea acestor elemente de patrimoniu cultural imaterial care au rol în păstrarea sănătății, a identităților locale și a respectului pentru competiție.

Măsuri punctuale s-au propus în acest sens începând de la conferința de la Punta del Este (Uruguay, 1999) și până, cel mai recent, la Consultarea Colectivă asupra Sporturilor și Jocurilor Tradiționale care a avut loc la sediul UNESCO din Paris în anul 2017.

*Măsuri de salvagardare/protejare - Cadru legislativ:*

Prin Legea 96/2014 pentru completarea Legii educației fizice și sportului nr. 69/2000, oina a fost declarată sportul național al României. Prin intermediul aceluiași act normativ este instituit „Programul național 21 "Redescoperă oina" - un program național care constă într-un complex de activități necesare susținerii practicării și promovării jocului de oină, desfășurat prin intermediul Federației Romane de Oina”. Prin acest act normativ se dorește sprijinirea laturii de performanță a jocului de oină, care urmează să fie completată prin susținerea laturii sale culturale.

Prin O.M.C.P.N. nr. 2436/8.07.2008 se aprobă Programul național de salvagardare, protejare și punere în valoare a patrimoniului cultural imaterial, aprobat prin O.M.C.P.N. nr. 2436/8.07.2008. Comisia Națională pentru Salvagardarea Patrimoniului Cultural Imaterial a inclus oina în primul volum al Repertoriului Patrimoniului cultural imaterial din România, publicat în ediție bilingvă, română-franceză, în capitolul Jocuri de copii și tineret, secțiunea Jocuri fizice-sportive (cu regulamente generale – dominant băieți și adolescenți).

Creată în mediul rural, oina își regăsește legăturile cu zona rurală datorită eforturilor consecvente depuse în acest sens de Federația Română de Oină. Spre deosebire de epoca lui Spiru Haret, în care echipele de oină participante la campionatele oficiale proveneau exclusiv din mediul urban, în prezent cea mai mare parte a cluburilor de oină afiliate FRO funcționează în localități din mediul rural. Există în continuare și o competiție special dedicată acestor cluburi, Cupa Satelor la Oină, la care participă anual între 6 și 15 echipe, în funcție de disponibilitățile financiare existente

Departate de bazele sportive special amenajate, numeroși practicanți ai oinei, cei mai mulți dintre ei fiind copii, se antrenează și joacă pe terenuri modeste, demonstrându-și atașamentul față de acest joc traditional.

## **Echipa de oină din Rădești**



***Elevii din Rădești, vicecampioni naționali la oină***



Jocul de oină a fost implementat în Școala Gimnazială Nr. 1 Rădești de către domnul profesor de educație fizică Negru Valeriu, începând cu anul școlar 2015-2016. Acesta a observat potențialul copiilor din Rădești pentru jocul de oină. Rezultatele nu s-au lăsat așteptate, încă de la primele competiții copiii din Rădești au arătat că au potențial. Prima competiție a fost la Bârlad, în noiembrie 2015. Începând cu anul 2016 și până astăzi, echipele de oină fete și băieți din Rădești au obținut numeroase premii, inclusiv locul I la olimpiada de oină pe județ.

**2016- Locul II - Olimpiada Gimnaziilor Oină- Regional – băieți;**



Foto: Echipa de oină a Școlii Gimnaziale Nr. 1 Rădești (Baieti); Sursa: Arhiva Primariei Rădești;

**2017- Locul I – Cupa Bârladului;**



Foto: Echipa de oină a Școlii Gimnaziale Nr. 1 Rădești; Sursa: Arhiva Primăriei Rădești;

**2017- Locul II - Olimpiada Gimnaziilor Oină- Regional – băieți;**



Foto: Echipa de oină a Școlii Gimnaziale Nr. 1 Rădești (Baieti); Sursa: Arhiva Primariei Rădești;

**2017 - Locul III - Olimpiada Gimnaziilor Oină- Regional – fete;**



Foto: Echipa de oină a Școlii Gimnaziale Nr. 1 Rădești (Fete); Sursa: Arhiva Primăriei Rădești;

**2017-Locul I Etapa interjudețeană – Râmnicul Sărat- băieți;**



In anul 2017, echipa de oina baieti, a obtinut unul dintre cele mai importante premii pe plan judetean si anume, locul I la etapa interjudeteana, intr-o competitie ce a avut loc in orasul Ramnicu Sarat.

**2017-Locul 1 - Olimpiada Gimnaziilor Oină: Băieți - Fete, Etapa județeană;**



Foto: Echipa de oină a Școlii Gimnaziale Nr. 1 Rădești; Sursa: Arhiva Primăriei Rădești;

**2018 -Locul I - Olimpiada Gimnaziilor Oină- Regional – fete;**



Foto: Echipa de oină a Școlii Gimnaziale Nr. 1 Rădești (Fete); Sursa: Arhiva Primăriei Rădești;

**2018-Locul I- Olimpiada Gimnaziilor Oină- Regional – băieți;**



Foto: Echipa de oină a Școlii Gimnaziale Nr. 1 Rădești (Baieti); Sursa: Arhiva Primariei Rădești;

**2018- Locul IV - Olimpiada Gimnaziilor Oină- Național – fete;**

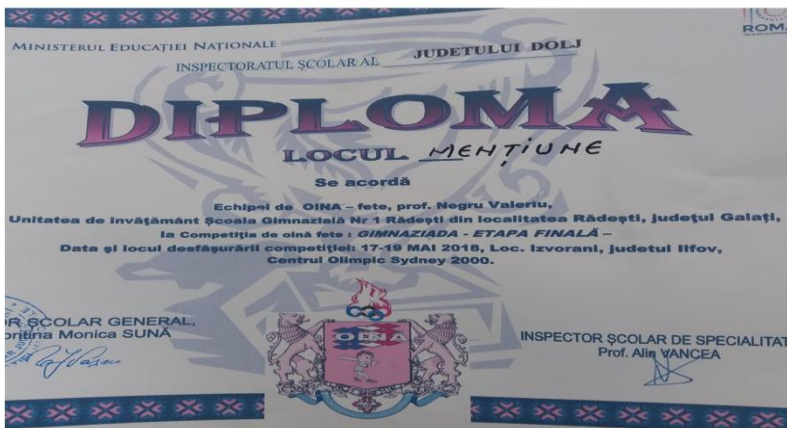


Foto: Echipa de oină a Școlii Gimnaziale Nr. 1 Rădești (Fete); Sursa: Arhiva Primariei Rădești;

**2019 - Locul II - Olimpiada Gimnaziilor Oină- Regional – fete;**



Foto: Echipa de oină a Școlii Gimnaziale Nr. 1 Rădești (Fete); Sursa: Arhiva Primăriei Rădești;

**2019-Locul II - Olimpiada Gimnaziilor Oină- Național – băieți;**



Foto: Echipa de oină a Școlii Gimnaziale Nr. 1 Rădești (Băieți); Sursa: Arhiva Primăriei Rădești;

**2019- Locul I- Olimpiada Gimnaziilor Oină- Regional – băieți;**



Foto: Echipe de oină a Școlii Gimnaziale Nr. 1 Rădești (Băieți); Sursa: Arhiva Primăriei Rădești;

### **Rădeștenii, felicități la curtea regală**

Echipa de oină din Rădești a fost invitată, pe 10 mai 2019, la Palatul Elisabeta de la București, unde Majestatea Sa Principesa Margareta a consfințit, prin certificat regal, Înaltul Patronaj al Custodelui Coroanei acordat Federației Române de Oină. În 2015, Regele Mihai I a acordat FRO Înaltul Patronaj. "Am mers îmbrăcați în costume naționale, spre bucuria tuturor participanților la festivitate, care ne-au admirat și felicitat", își amintește profesorul Valeriu Negru.



Foto: Echipa de oină a Școlii Gimnaziale Nr. 1 Rădești în vizită la Palatul Elisabeta; Sursa: Arhiva Primăriei Rădești;

### ***Echipament greu de procurat pentru sportul național***

"Până să fim premiați la prima fază zonală, când Federația Română de Oină ne-a dat și baston și cinci mingi de oină, antrenamentele le-am făcut cu echipament cumpărat de mine, echipament care se găsește foarte greu, pentru că se fabrică într-un singur loc în țară, numai la Oradea. Bastoane și-au mai cioplit și băieții, dar nu au standardele fixe cerute de regulament", ne povestește profesorul Valeriu Negru de la Rădești.



## Sănătatea

„Atingerea unor parametri apropiați de nivelul decent al stării de sănătate a populației și al calității serviciilor medicale rurale” reprezintă obiectivul principal al strategiei naționale Orizont 2025. În acest context, creșterea accesibilității la serviciile medicale presupune implementarea unor investiții majore în spațiul rural, care să răspundă problemelor de sănătate publică prioritare și nevoilor grupurilor vulnerabile. Prin urmare, creșterea finanțării serviciilor sanitare și un management mai eficient al resurselor existente reprezintă priorități ce trebuie implementate, având în vedere că dezvoltarea socială este influențată direct de investirea în capitalul uman.”

Din punct de vedere medical, comuna Rădești este deservită de 1 medic la o populație de 1535 locuitori, ceea ce este insuficient. Prin comparație, media națională este de 23.4 medici/10.000 locuitori.

Serviciile medicale în marea majoritate a cazurilor în zonele rurale, pot fi catalogate drept precare și insuficiente, neadaptate populației, situându-se cu mult sub nivelul serviciilor medicale oferite în zonele urbane. În acest cadru general, comuna Rădești nu reprezintă o excepție, gradul de asigurare cu servicii medicale cu personal calificat fiind scăzut, numărul medicilor fiind categoric insuficient în raport cu numărul de locuitori.

### **Situația curentă în ceea ce privește sănătatea, la nivelul comunei Rădești, anul 2019, se prezintă astfel:**

Tabel nr. 16 – Situația d.p.d.v. medical, la nivelul anului 2019

Medici	1
Cabinet medical individual	0
Dispensar medical	1
Asistenți medicali	2
Farmacie	1
Farmacisti	1

Strategia de Dezvoltare Locala a comunei Rădești, este elaborata intr-o perioada tulbure din punct de vedere medical, atat la nivel national cat si international. Pandemia noului Coronavirus, a pus la grea incercare sistemele medicale ale celor mai dezvoltate tari de pe glob. Cu atat mai importanta devine sanatatea si serviciile medicale oferite locuitorilor unei tari, dovedindu-se iata, inca o data, ca fara preventie, promovarea corecta si generala a tuturor informatiilor medicale, orice sistem medical, poate colapsa datorita supraaglomerarii intr-un timp foarte scurt.

**In acest context medical general si in concordanta cu strategia de tara , tintele 2030 sunt:**

- Asigurarea accesului universal la servicii de informare, educare și consiliere pentru promovarea prevenției și adoptarea unui stil de viață fără riscuri,
- Digitalizarea completă a sistemului de sănătate și, implicit eliminarea documentelor și registrelor tipărite pe suport de hârtie, pentru a eficientiza și a facilita intervențiile medicale, pentru a asigura populației accesul rapid la servicii medicale de calitate, la tratamente și medicamente și pentru monitorizarea eficientă a nevoilor
- Reducerea prevalenței mortalității materne și infantile, a incidenței cancerului la sân sau de col uterin și a sarcinilor la adolescente, având ca obiectiv prioritar grupurile vulnerabile și defavorizate
- Reducerea mortalității materne și mortalității neonatale, astfel încât să se situeze sub media UE
- Creșterea acoperirii vaccinale până la nivelul minim recomandat de OMS pentru fiecare vaccin, prin dezvoltarea unei platforme comune de colaborare între autorități, medici, pacienți, organizații internaționale cu experiență în acest domeniu, reprezentanți ai companiilor în domeniu, precum și alți factori interesați
- Promovarea conștientizării bolilor psihice, reducerea stigmatului și crearea unui mediu în care cetățenii afectați se simt acceptați și unde pot cere ajutor
- Stoparea îmbolnăvirii de tuberculoză și combaterea hepatitei și a altor boli transmisibile
- Reducerea cu o treime a mortalității premature cauzate de bolile netransmisibile prin prevenire și tratament și prin promovarea sănătății și bunăstării mintale
- Reducerea mortalității cauzate de boli cronice
- Reducerea consumului de substanțe nocive.

## Turism

### Obiective turistice

#### *Muzee și colecții:*

- ▶ Gospodarie 1/2 sec. XIX, Rădești, Galați expusa la Muzeul Național al Satului 'Dimitrie Gusti' din București

#### *Edificii Religioase:*

- ▼ Biserica Sf. Nicolae, Rădești- construită în 1923-1937



Foto: Biserica Sf. Nicolae, Rădești;  
Sursa: Imagine pusă la dispoziție de Primărie



Foto: Gospodăria "TOMA PORUMB" din RĂDEȘTI, GALATI;  
Sursa: Muzeul Național Al Satului "Dimitrie Gusti"

*Obiceiuri: Păstrarea tradițiilor prin formația "Rădeșteanca"*



Foto: "Grupul Folcloric Rădeșteanca"; Sursa: <https://radesteanca.ro>

Asociația Rădeșteanca este o organizație de tineret, apolitică, ONG care își propune să conducă la dezvoltarea societății românești, să atragă tinerii către cetățenie activă și să promoveze valorile culturale locale și naționale.

"Asociația Rădeșteanca" a luat ființă în februarie 2016, din dorința de a promova tradițiile locale și de a le insufla copiilor din Rădești dragostea pentru port, cântec și dans popular, precum și pentru obiceiurile din străbuni.

Astfel s-a format "Grupul Folcloric Rădeșteanca", alcătuit din elevi de la Școala Gimnazială Nr. 1 Rădești, îndrumat de Porumb Cătălin Nicolae și Porumb Zînica Nela.

*In comuna se desfasoara urmatoarele evenimente cultural-traditionale:*

- Hramul satului Cruceanu de „Sf. Nicolae” - 06 decembrie
- Zilele Comunei Rădești - Duminica Mare (Rusaliile) si Sfânta Treime cu organizare de horă și bal.

La Rădești există o tradiție de hramul satului: cei din alte localități, care vin la sărbătoare, sunt întâmpinați de primar și de consilieri cu sarmale.



Foto: Horă la Zilele Comunei Rădești; Sursa: Imagine pusa la dispozitie de Primarie

Datorita organizării regionale si avantajelor oferite, la nivelul zonei exista posibilități multiple de a se investi in turism. Cadrul natural cu valoare deosebita favorizeaza dezvoltarea agroturismului.

Suprafețele de teren impadurite care acoperă dealurile si aerul curat permit dezvoltarea turismului de agrement.

La nivelul comunei Rădești nu exista forme organizate de cazare gen pensiuni.

## Mediu

***Provocarea actuală în domeniul protejării mediului înconjurător constă în găsirea unei relații de sustenabilitate între mediu și creșterea economică continuă. Calitatea vieții generațiilor prezente și viitoare depinde de factorii de mediu și de măsurile de prevenție adoptate de fiecare comunitate în parte.***

### Contextul actual general

La nivelul județului Galați, calitatea aerului este permanent monitorizată prin intermediul unei rețele complete de analize ce permit evaluarea aerului. Concluziile acestor analize au identificat sursele principale de poluare din județul Galați ca fiind date de: industrie, agricultură, asfalt, utilizarea carburanților, încălzire și salubritate.

### Calitatea apei de suprafață

Județul Galați se află poziționat la confluența dintre fluviul Dunărea, râurile Prut și Siret, care fac parte din bazine hidrografice diferite. Ca urmare, calitatea apei este monitorizată de Administrația bazinală de apă Prut-Bârlad Iași, Administrația bazinală de apă Siret-Bacău și Administrația bazinală de apă Dobrogea-Litoral Constanța.

Calitatea apei de suprafață la nivelul comunei Rădești este influențată de pericolele naturale înregistrate precum furtuni, inundații, alunecări de teren și secete prelungite.

### Produsele pentru protecția plantelor

Limitarea utilizării produselor agrochimice (îngrășăminte și pesticide) și încurajarea dezvoltării și utilizării de produse ecologice în vederea atingerii obiectivelor agriculturii durabile reprezintă măsuri ale legislației europene. În acest sens, promovarea unei agriculturi în acord cu protejarea mediului este o necesitate și la nivelul comunei Rădești.

### Calitatea solurilor

Calitatea solurilor depinde foarte mult de activitățile umane, dar și de fenomenele fizice naturale. Dezvoltarea acțiunilor antropice, ca și fenomenele fizice naturale pot avea influențe negative asupra calității solului.

De aceea, printre principalele probleme care afectează solurile sunt alunecările de teren, eroziunile torentiale și de suprafață, acidifierea, cat și excesul de umiditate.

Într-o lume în care resursele naturale se diminuează, avem nevoie de generații capabile să rezolve problemele de mediu. Credem că educația de succes pentru viitor va fi una ecologică, de cooperare și civică. Calitatea mediului reprezintă un parteneriat între școală și comunitatea locală, pentru atingerea obiectivelor comune de mediu și dezvoltarea conștiinței sociale și ecologice a cetățenilor, în scopul creării unei societăți mai durabile.

## Capacitatea administrației publice locale

*Prioritatea Guvernului României în domeniul administrației publice locale impune realizarea unei reforme concrete prin care profesionalismul, transparența și responsabilitatea să fie caracteristici și atribute ale administrației publice românești. Creșterea gradului de informare, conștientizare și responsabilizare a structurilor din administrațiile locale, precum și creșterea transparenței și eficienței instituționale se numără printre măsurile menite să apropie administrația de cetățean și să reducă vulnerabilitatea la corupție.*

### Contextul general actual

Dezvoltarea durabilă a unei comunități implică și un proces de modernizare și adaptare a administrației publice locale la contextul național și european, cu atât mai mult cu cât atragerea de fonduri nerambursabile prin proiecte investiționale viabile reprezintă o sursă importantă de venituri pentru administrația locală.

Sediul administrației publice locale este localizat în comuna Rădești într-un imobil ce trebuie reabilitat. De asemenea, primăria comunei Rădești este racordată la rețeaua de telefonie fixă și mobilă și la rețeaua de internet.

În comuna Rădești, autonomia locală se realizează sub directa conducere a autorităților publice locale, constituite din:

- Consiliul local, care hotărăște în condițiile legii, în toate problemele de interes local, cu excepția celor care aparțin de competența altor autorități publice sau centrale;
- Primarul(ca autoritate executivă): asigură respectarea drepturilor și libertăților fundamentale ale cetățenilor, precum și punerea în aplicare a legilor, a decretelor, hotararilor și ordonanțelor Guvernului și Hotărârilor Consiliului local;

În vederea aplicării activităților date în competența sa, primarul comunei Rădești este susținut de un aparat de specialitate, pe care îl conduce. Acesta este structurat pe compartimente funcționale, distribuite pe diferite domenii(financiar, juridic, administrativ, social, cultural, de mediu etc). De asemenea, administrația publică locală pune la dispoziția populației comunei și servicii de evidență a populației.

Autonomia locală a comunei Rădești, are în vedere organizarea, funcționarea, competențele și atribuțiile precum și gestionarea resurselor, care aparțin comunei, centralizate în cadrul inventarului domeniului public aprobat prin Hotărâre de Guvern.

De asemenea, în scopul asigurării autonomiei locale, autoritățile administrației publice locale au dreptul să instituie să perceapă impozite și taxe locale și să aprobe bugetul local propriu în condițiile legii.

**Administrația publică locală Rădești, are la momentul scrierii prezentului document programatic, următoarea structură departamentală:**

<b>Departamentul</b>	<b>Numele și Prenumele</b>
<b>Primar</b>	POPOIU IONEL
<b>Viceprimar</b>	AȘTEFANEI MIHAELA- VALENTINA
<b>Contabil</b>	CIOBANU ALINA-MONICA
<b>Secretar</b>	NIȚĂ VASILE
<b>Contabilitate — referent</b>	TOADER NELU
<b>Contabilitate — consilier impozite și taxe</b>	NICODIM GEORGETA
<b>Contabilitate- consilier casier</b>	BALAN JANEL
<b>Achiziții publice, juridic, urbanism și amenajarea teritoriului</b>	MIHAI ESTERA
<b>Asistenta socială</b>	PAVALASC TINCUTA
<b>Cadastru</b>	URECHE DANUT
<b>Femeie de serviciu</b>	ONCEANU IONICA

<b>Gospodarie comunală</b>	MUNTERANU GEORGE BONCIU NECULAI
<b>Paza comunală</b>	POPOIU ION HURDUC LAVINEL

**Din punct de vedere financiar, veniturile pe anul precedent(2019) ale Primăriei Rădești, au fost:**

<b>Venituri totale</b>	<b>7.597.319</b>
<b>Venituri proprii</b>	<b>1.224.159</b>
<b>Venituri curente</b>	<b>2.661.242</b>

✓ Venituri fiscale(impozite, taxe de proprietate, taxe de bunuri si servicii) – **2.373.992**

✓ Venituri nefiscale(venituri din proprietate, venituri din bunuri si servicii) – **287.250**

**Subvenții de la alte nivele ale administrației(buget de stat si alte administratii) – 4.927.900**

<b>Cheltuieli totale</b>	<b>7.379.297</b>
<b>Cheltuieli curente</b>	<b>2.109.731</b>
<b>Cheltuieli pentru investitii</b>	<b>5.106.064</b>
<b>Buget preconizat</b>	<b>-</b>

## Ordine și siguranță publică

Pe teritoriul comunei Rădești funcționează Secția nr. 5 de Poliție. Numărul redus de infracțiuni din comuna Rădești reflectă faptul că situația infracțională nu prezintă probleme majore, aceasta fiind ținută sub control de activitatea constantă desfășurată de organele de poliție pentru asigurarea unui climat de ordine și siguranță publică.

În cadrul postului local de Poliție Rădești, își desfășoară activitatea un agent –șef principal de poliție.

Foto: Secția nr. 5 de Poliție Rădești  
Sursa: Imagine pusă la dispoziție de Primărie



De asemenea, la nivelul comunei Rădești, funcționează Serviciul Voluntar pentru Situații de Urgență, având ca atribuții principale:

- ✚ Execuția de activități de prevenire, monitorizare și gestionare a situațiilor de urgență în sectorul de competență;
- ✚ Asigurarea coordonării de specialitate a activităților de apărare împotriva incendiilor și de protecție civilă;
- ✚ Desfășurarea de activități de prevenire a riscurilor producerii unor situații de urgență, prin acțiuni de îndrumare și control;
- ✚ Intervenția în timp oportun pentru limitarea sau înlăturarea consecințelor situațiilor de urgență;

Intervenția pentru ajutorarea și salvarea oamenilor și bunurilor materiale în caz de dezastră, în cooperare cu celelalte structuri abilitate pentru asemenea situații;



Foto: SVSU Rădești  
Sursa: Imagine pusă la dispoziție de Primărie

## Comuna Rădești, face parte din GAL-ul(Grup de Actiune Locala) - COVURLUI - Galați



Parteneriatul GAL Covurlui este alcătuit dintr-un număr de 15 comunități (14 comune și un oraș), 12 din județul Galați și 3 din județul Vaslui, însumând un număr de 35.275 de locuitori și o suprafață de 994,83 km<sup>2</sup>.

Fac parte din asociație comunele nord-gălățene Bălăbănești, **Rădești**, Berești-Meria, Cavadinești, Suceveni, Oancea, Jorăști, Vârlezi, Smulți și Corni și comunele sud-vasluiene Grivița, Frunțișeni și Rădești.

Prin activitatea sa sprijină dezvoltarea rurală, acționând pentru informarea populației asupra oportunităților de investiții prin Programul Național de Dezvoltare Rurală (PNDR), acordarea de sprijin pentru elaborarea proiectelor, selectarea proiectelor viabile și finanțarea lor.



## *ANALIZA SWOT – RĂDEȘTI*

## **Analiza SWOT ca fundament al strategiilor de dezvoltare locală :**

*Analiza SWOT (analiza a punctelor tari, a punctelor slabe, a oportunitatilor si a amenintarilor), a fost creata initial ca instrument de formulare a strategiilor intreprinderilor. Acest instrument face posibila analizarea rapida a punctelor strategice cheie, cat si identificarea alternativelor strategice. SWOT este aplicata in momentul de fata in cadrul analizei teritoriului si este utilizata ca instrument pentru facilitarea planificarii participative in cadrul administratiilor publice.*

Analiza SWOT se bazeaza pe un cadru codificat, cadru care obliga persoanele implicate in procesul de planificare, sa urmareasca etape precise, incepand de la analiza pana la strategii, trecand printr-o evaluare completa a implicatiilor, consecintelor fiecarei alegeri efectuate.

Pe scurt, analiza SWOT reprezinta un cadru complet si consistent, pe care persoanele implicate in planificare il pot utiliza pentru a efectua alegeri mai realiste. Aceasta metoda de lucru ofera ajutor pentru a face distinctia intre probleme, solutii si strategii.

Cel mai important mesaj transmis de analiza SWOT este acela ca, indiferent de actiunile stabilite, procesul decizional ar trebui sa includa urmatoarele elemente: ***construieste pe Puncte Tari, elimina Punctele Slabe, exploateaza Oportunitatile si indeparteaza Amenintarile.***

## DEZVOLTARE ECONOMICĂ

### Puncte tari

- amplasare teritorială favorabilă din punct de vedere al accesibilității rutiere-comuna Rădești este situată la doar 12 km de Beresti, 30 km de Barlad, 40 km de Tg. Bujor și 90 km fata de Galati, accesul rutier relizandu-se prin DJ242A, DN242H si DN24D;
- intreprinzătorii locali desfășoară activități în domenii diverse, cum ar fi constructii, transport, industrie, agricol, zootehnic, cât și în comerț;
- existența unei forțe de muncă disponibilă, aptă, pregătită pentru integrarea pe piața muncii;
- existența unei suprafețe agricole extinse la nivelul comunei (2782 ha), care poate fi utilizată pentru o gamă largă de culturi agricole cerealiere si legumicole;
  - rețele de comunicații și IT dezvoltate, necesare pentru dezvoltarea antreprenorială a comunei;
  - infrastructură dezvoltată în domeniul comerțului și alimentației publice;
  - existența potențialului pentru obținerea de produse agricole ecologice;
  - existența materiilor prime pentru dezvoltarea industriei alimentare;
  - prețul scăzut al forței de muncă;
  - potențialul demografic al comunei Rădești în ceea ce privește populația activă tanăra, pregătită în domenii de activitate diverse, diponibilă pentru a fi inglobata in cazul demarării anumitor investitii sau dezvoltării de afaceri la nivel local;
    - cifră de afaceri ascendentă în ultimii ani, cu preponderență cea mai ridicată în domeniul agriculturii și comerțului;
    - preocuparea pentru introducerea tehnologiilor noi și pentru activitatea de cercetare-dezvoltare.

## Puncte slabe

- resurse financiare locale insuficiente;
- orientarea agenților economici cu precădere spre comerțul din alimentația publică;
- insuficienta promovare a IMM-urilor locale de a participa la licitații pentru derularea unor investiții locale;
  - lipsa unui sistem de sprijin pentru implementarea noțiunilor de marketing, management, asigurare a calității în IMM-urile din județ;
  - ponderea ridicată a populației ocupate în agricultură și administrația publică locală;
  - informare precară a operatorilor economici activi pe raza comunei referitor la normele europene din domeniul de activitate;
  - lipsa infrastructurii de asistență pentru afaceri necesară antreprenorilor actuali și potențiali;
  - ponderea redusă a investițiilor străine și a agenților economici în sectorul productiv și de servicii;
  - lipsa unor inițiative antreprenoriale de prelucrare și industrializare a produselor agricole obținute pe plan local;
- lipsa promovării oportunităților de finanțare a afacerilor prin accesarea fondurilor europene;
- capacitatea redusă a mediului de afaceri local de a susține investiții cu potențial inovativ;
- promovarea redusă a produselor alimentare tradiționale obținute pe plan local;
- lipsa campaniilor de promovare a finanțării mediului de afaceri din fonduri nerambursabile;
- interes scăzut al agenților economici locali pentru formarea profesională a angajaților;

## Oportunități

- utilizarea fondurilor nerambursabile europene pentru dezvoltarea IMM-urilor și pentru încurajarea de start-up-uri în vederea diversificării serviciilor oferite în spațiul rural;
- existența programelor guvernamentale de susținere a sectorului privat și a creării de noi locuri de muncă;
- cooperarea mediului privat cu autoritatea publică locală, unitățile de învățământ pentru integrarea pe piața muncii a elevilor absolvenți ai liceelor de profil tehnologic;
- organizarea de evenimente, în parteneriat cu AJOFM pentru promovarea culturii antreprenoriale în rândul tinerilor
- realizarea unui centru de consultanță pentru Start-up;
- acordarea de sprijin crescătorilor de animale;
- amenajarea pieței en-gross pentru producătorii locali;
- atragerea și sprijinirea întreprinzătorilor pentru construirea unei fabrici de procesare și prelucrare a laptelui și carni de oaie;
- informarea cetățenilor asupra programelor de finanțare nerambursabilă;
- oferirea de facilități investitorilor locali și străini de către administrația publică locală;
- promovarea utilizării tehnologiilor moderne, performante în activitățile economice și în agricultură;
- dezvoltarea pieței de produse locale agricole ecologice;
- concesionarea terenurilor agricole degradate pentru practicarea unei agriculturi ecologice;
- promovarea și stimularea asociațiilor agricole pentru o exploatare intensivă a terenurilor;
- asigurarea de suport pentru angajatorii locali care organizează cursuri de calificare/ recalificare profesională;

- dezvoltarea meseriilor tradiționale;
- existența programului Rabla pentru achiziționarea de tractoare/utilaje agricole;
- promovarea oportunităților locale de afaceri în rândul potențialilor investitori români și străini;
- identificarea oportunităților de parteneriat public-privat în vederea demarării de activități în domeniul industrial;
- potențial pentru utilizarea surselor regenerabile de energie(solara, biomasa);
- rețeaua de iluminat public este realizată în proporție de 100% ;

## Riscuri

- menținerea crizei economice sau sanitare mondiale cu efecte negative asupra puterii de cumpărare a populației;
- adaptabilitatea scăzută la schimbare a agenților economici și a forței de muncă;
- existența importurilor de produse agricole din țări beneficiare a unor fonduri substanțiale de sprijinire a sectorului agricol, care împiedică producătorii locali în desfacerea produselor proprii;
- nivelul ridicat de fiscalitate și birocrație care pot determina orientarea investitorilor străini spre alte zone;
- blocarea creditării cauzată de climatul de criză mondial;
- lipsa lichidităților care conduc la falimentarea unor microîntreprinderi;
- practicarea agriculturii cu utilaje uzate fizic și care au o productivitate scăzută;
- continuarea fenomenului de migrare a forței de muncă către zone mai dezvoltate;
- reducerea ponderii populației active și îmbătrânirea acesteia;
- scăderea calitativă a pregătirii profesionale a resurselor umane;
- instabilitate legislativă cu repercusiuni asupra activității agenților economici;
- lipsa de receptivitate a populației din mediul rural la programele de finanțare din fonduri guvernamentale sau europene;
- lipsa rețelei de gazificare, ceea ce poate conduce la pierderea unor potențiali investitori;
- resurse financiare insuficiente în cofinanțarea proiectelor finanțate din fonduri europene nerambursabile;

## **INFRASTRUCTURĂ**

### **Puncte tari**

- accesul rutier se realizează prin DJ242A, DN242H și DN24D;
- drumului European E85 se afla la o distanță de 55 km (prin Tecuci);
- distanță de doar 5 km până la cea mai apropiată gară, respectiv Docaneasa;
- accesibilitate facilă la rețeaua rutieră și feroviară;
- infrastructura rutieră locală îmbunătățită;
- distanță relativ apropiată față de aeroportul Bacău (121 km față de comuna Rădești);
- existența unei infrastructuri de telecomunicații dezvoltată;
- existența unui spațiu suficient pentru dezvoltarea unei infrastructuri economice;
- sistem de energie electrică și iluminat public la nivelul întregii comune (100 %);
- existența unei infrastructuri educaționale, sociale, sportive, medicale, bune comparativ cu alte localități din județ;

## Puncte slabe

- rețeaua de canalizare și a stației de epurare și tratare a apelor reziduale la nivelul comunei Rădești este realizată în procent de doar 60%;
- lipsa accesului direct către drumul European E85;
- existența unor resurse naturale limitate;
- lipsa sau proporția scăzută a izolației termice a clădirilor din comuna Rădești (publice și private);
- contaminarea pânzei freatice din cauza scurgerilor din fosele septice ale gospodăriilor datorită lipsei rețelei de canalizare centralizată;
  - inexistența unei rețele de distribuție a gazului metan;

## Oportunități

- existența fondurilor europene nerambursabile pentru dezvoltare și modernizarea infrastructurii rutiere și a infrastructurii tehnico-edilitare;
- construirea unui pod peste paraul Radesti pentru accesul la gospodarii;
- realizarea rețelei de distribuție gaz metan, magistrala aflându-se la 50km fata de localitate;
- modernizarea drumurilor comunale;
- reabilitarea a 20 km de drumuri agricole;
- realizarea de alei pietonale în comună;
- înființarea rețelei de canalizare; parcelarea terenurilor intravilane și extravilane ale locuitorilor comunei;
- potențial de dezvoltare a surselor alternative de energie;
- existența unor programe guvernamentale pentru reabilitarea termică a clădirilor;
- existența Programului Prima Casă/Noua Casă, care sprijină tinerii în achiziționarea sau construirea unei locuințe, inclusiv in mediul rural;
- parteneriatul public-privat;

## Riscuri

- lipsa capacității de cofinanțare și/sau a capacității de asigurare a TVA-ului aferent, în implementarea unor proiecte de reabilitare a infrastructurii rutiere din fonduri nerambursabile;
- întârzierea implementării unor proiecte investiționale în infrastructura fizică de bază din cauza contestațiilor la procedurile de achiziții publice organizate pentru contractarea lucrărilor de construcții;
- interesul scăzut al potențialilor investitori cauzat de starea precară a infrastructurii;
- fonduri insuficiente de la bugetul local pentru modernizarea infrastructurii rutiere;
- cunoștințe insuficiente legate de elaborarea și administrarea proiectelor finanțate din Fondurile Europene pentru proiecte de infrastructură;
- tendința de creștere a prețurilor la sistemul centralizat de furnizare a agentului termic și a energiei electrice;

## EDUCAȚIE, CULTURĂ ȘI SĂNĂTATE

### Puncte tari

- derularea în cadrul unităților de învățământ a unor programe de incluziune socială a elevilor cu părinți plecați în străinătate, proiecte de implicare a părinților în actul educațional precum și proiecte de intervenție pentru reducerea agresivității;
- implementarea programelor de integrare a copiilor de etnie în unitățile învățământului obligatoriu;
- frecvența ridicată a elevilor în unitățile de învățământ din comuna Rădești;

- nivel bun de dotare a unitatilor educationale(scoala + gradinite) de pe raza localitatii Rădești;
- existența cadrelor didactice calificate și dedicate procesului educațional din comuna Rădești;
- implicarea unităților educaționale în activități și evenimente culturale;
- existența unui camin cultural dar și a unei biblioteci, toate funcționale în cadrul comunei Rădești;
- păstrarea și conservarea unor evenimente si tradiții locale, in comuna Rădești;
- accesul facil la servicii medicale, prin distanțele relativ scurte până la cel mai apropiat spital (Targu Bujor – 40 km sau Barlad – 30 km);
- populație școlară importantă în raport cu totalul populației;
- existența în comună a unui dispensar;
- existența în comună a unei farmacii;
- existența unui cabinet veterinar;

## **Puncte slabe**

- tendința de scădere a populației școlare și a cadrelor didactice din mediul rural;
- insuficiența numărului de calculatoare din instituțiile educaționale;
- fonduri insuficiente pentru premiarea performanței școlare a elevilor;
- starea motivațională scăzută a cadrelor didactice cauzată de lipsa unor facilități pentru predarea actului educațional în mediul rural;
- stare materială precară și nivel scăzut de cultură și instruire al unor familii;
- activitatea managerială axată preponderent pe domeniul administrativ în detrimentul asigurării calității demersului didactic (număr insuficient de asistențe la ore, instrumente perimate de evaluare a calității actului didactic, monitorizare formală a îndeplinirii sarcinilor profesionale);

- multe dintre proiectele curriculare cuprinse în programul de dezvoltare al școlii nu au fost aplicate (ex:proiecte de prevenire a eșecului școlar, de instruire a personalului didactic în utilizarea echipamentelor IT, programe educaționale adresate adulților etc.);
- dotarea partiala cu sisteme de supraveghere și securitate din unitățile de învățământ;
- dezinteres ridicat pentru cultură și evenimente culturale;
- frecvente schimbări legislative privind sistemul de învățământ românesc;
- migrarea persoanelor talentate spre mediul urban;
- posibilități reduse de susținere din bugetul local a evenimentelor culturale locale;
- lipsa unei programări anuale a unor evenimente cultural-recreative;
- insuficiența numărului de medici la nivelul comunei Rădești;
- insuficiența cabinetelor medicale de familie;
- lipsa unor programe educaționale pentru sănătate, în special de diseminare a informațiilor privind prevenirea bolilor;
- lipsa dotărilor de specialitate în cabinetele medicale existente la nivel local;
- lipsa unui centru de analize medicale în comuna Rădești;
- lipsa unui cabinet stomatologic în comuna Rădești;
- lipsa interesului locuitorilor pentru efectuarea analizelor periodice;
- existența unei suprasolicitări a cadrelor medicale;
- sistemul de ajutor social nu încurajează reintegrarea activă;
- personal insuficient pentru asistență socială;
- dificultăți în asigurarea unei protecții sociale adecvate din cauza cadrului legislativ legal restrâns;
- fondurile reduse destinate asistenței sociale sunt depășite de numărul populației;
- creșterea riscului de marginalizare socială a persoanelor în vârstă;

## Oportunități

- promovarea derulării unor programe de dezvoltare a resurselor umane în acord cu cerințele de pe piața muncii din fonduri nerambursabile;
  - existența programelor de formare continuă a cadrelor didactice;
  - posibilități reale de accesare a fondurilor europene pentru dotarea cu echipamente IT și didactice a unităților educaționale;
  - existența Programului Guvernamental de acordare a unei mese în cadrul scolilor și gradinitelor;
  - colaborare bună cu Inspectoratul Școlar Județean Galați;
  - dezvoltarea de parteneriate pe teme educaționale cu instituții publice, ONG-uri;
  - organizarea mai multor activități extrașcolare în cadrul instituțiilor educaționale existente;
  - posibilitatea accesării fondurilor europene nerambursabile pentru activități culturale precum și pentru reabilitarea monumentelor istorice;
    - valorificarea sărbătorilor locale ca și evenimente culturale;
    - realizarea unor parteneriate de promovare cu instituții culturale din alte localități sau din alte țări;
    - existența fondurilor europene pentru reabilitarea structurilor sanitare și dotarea corespunzătoare;
    - îmbunătățirea comunicării/colaborării dintre cabinetele medicale din spațiul rural și spitalele de la nivel județean;
  - înființarea de ateliere vocaționale, centre de zi, centre comunitare, unde persoanele cu nevoi speciale să desfășoare activități care să le faciliteze reintegrarea;

## Riscuri

- modificările legislative frecvente ale sistemului educațional la nivel național;
- programe școlare încărcate și greoaie, neadaptate cerințelor de pe piața muncii;
- scăderea nivelului de trai atât pentru profesori cât și pentru elevi și părinți;
- reducerea populației școlare datorată declinului natalității;
- birocrație excesivă în accesarea fondurilor guvernamentale și europene;
- motivație scăzută a elevilor pentru educație;
- riscul de abandon școlar;
- instabilitatea cadrelor didactice cauzată de migrarea acestora spre mediul urban;
- lipsa condițiilor atractive pentru cadrele didactice tinere (salarizare, condițiile din școli, locuințe sociale etc.);
- scăderea interesului actorilor locali pentru cultură, din cauza nivelului scăzut de trai;
- diminuarea fondurilor publice pentru instituții culturale;
- costurile ridicate ale serviciilor medicale;
- număr restrâns de furnizori privați de servicii medicale în spațiul rural;
- deprecierea stării de sănătate a populației din mediul rural;
- politica de salarizare în domeniul sănătății slab motivantă pentru specialist;

## **RESURSE UMANE, PIAȚA MUNCII**

### **Puncte tari**

- existența unei forțe de muncă tinere, disponibile în comuna Rădești;
- gradul de pregătire destul de ridicat din punct de vedere educational al populației active din comuna Rădești;
- repartizarea echilibrată a populației pe sexe;
- disponibilitatea populației active de angajare în diverse domenii / meserii;
- context natural favorabil dezvoltării afacerilor în domeniul agricol, dar și în domeniul serviciilor, oferite populației locale;

### **Puncte slabe**

- migrarea persoanelor cu pregătire profesională, în special în străinătate;
- capacitatea financiară relativ scăzută a locuitorilor comunei Rădești;
- pierderea progresivă a resursei umane calificate din cauza lipsei de oportunități și a unei perspective de dezvoltare economico-sociale;
- ponderea ridicată a persoanelor asistate financiar prin sistemul de prestații sociale;
- grad scăzut de diversificare a structurii ocupaționale;
- lipsa cunoștințelor specifice necesare demarării unei afaceri;
- lipsa programelor de formare profesională continuă a angajaților din diferite domenii;

- adaptarea mai lentă a populației rurale mature și vârstnice la schimbările și provocările lumii actuale, în general, și la fenomenul mobilității și reconversiei profesionale, în special; dezvoltarea scăzută a mediului de afaceri de la nivel local ce cauzează lipsa locurilor de muncă;
  - lipsa ofertelor locurilor de muncă pentru persoanele vulnerabile;
  - slaba inserție pe piața muncii a persoanelor cu handicap;

## Oportunități

- existența unor reglementări care stipulează acordarea de facilități angajatorilor care creează noi locuri de muncă pentru șomeri, tineri absolvenți sau persoane cu handicap;
  - implicarea autorităților locale în problemele comunității, în vederea identificării de soluții financiare, materiale;
  - promovarea programelor de reconversie profesională și atragerea de finanțare europeană nerambursabilă în acest sens;
  - implicarea agenților economici în finanțarea serviciilor sociale și ca parteneri în proiectele sociale;
  - înființarea de centre de instruire și formare profesională pentru persoanele mature cu handicap;
  - introducerea unor programe educative în vederea dezvoltării calităților anteprenoriale ale elevilor, tinerilor;
  - oferirea de facilități în vederea menținerii resurselor umane cu studii superioare sau specializate;
  - dezvoltarea competențelor anteprenoriale și manageriale ale resurselor umane din IMM-uri;
  - adaptarea programei școlare la cererea de pe piața muncii;

## Riscuri

- pierderea oportunităților de finanțare europeană din cauza slabei capacități de management de proiect a instituțiilor sociale beneficiare;
  - criza economică sanitară și financiară de la nivel național dar și mondial, ce are impact asupra dezvoltării economice și a pieței locurilor de muncă;
  - creșterea ponderii muncii la negru, cu efecte negative asupra pieței muncii, economiei locale și asistenței sociale în perspectivă;
  - creșterea șomajului în rândul absolvenților de liceu;
  - câștigul salarial scăzut al angajaților ce determină exodul forței de muncă calificată în țări din Uniunea Europeană cât și spre zone/orașe dezvoltate din țară;
  - instabilitatea economiei naționale și persistența crizei economico-financiare;
  - reticența/inadaptabilitatea populației cu privire la programele de reconversie profesională, în funcție de solicitările existente pe piața muncii;

## MEDIU

### Puncte tari

- platformele de gunoi au fost închise iar serviciul de salubritate este de 100% la nivelul comunei;
- inexistența unor poluatori industriali la nivelul comunei Rădești;
- oportunități de valorificare a energiei alternative ;
- potențial ridicat pentru practicarea unei agriculturi ecologice durabile;
- existenta perdelelor forestiere;
- colectarea selectiva a deeurilor la nivelul comunei Rădești ( concesionat S.C. CUP S.A. BARLAD);
- existenta culturilor ecologice;
- se acorda facilitati pentru investitii in domeniul energiei alternative;

### Puncte slabe

- rețeaua de canalizare in proportie de 60% la nivelul comunei Rădești;
- neefectuarea de lucrări de stabilizare în zonele ce prezintă pericole de alunecări de teren;
- epurarea necorespunzătoare a apelor, cu efecte negative asupra mediului înconjurător;
- calitatea apei de suprafață necorespunzătoare din cauza fenomenelor meteorologice care produc inundații sau alunecări de teren;
  - deversări necontrolate și inexistența sistemului de canalizare conduc la poluarea apelor de suprafață și subterane;
  - depozitare necorespunzătoare a deeurilor in vecinatatea zonelor rezidentiale;
  - insuficienta preocupare a agenților economici în recuperarea și re folosirea ambalajelor;
  - lipsa unei infrastructuri de monitorizare permanentă a factorilor de mediu de către autoritatea publică

locală;

- slaba conștientizare a populației și a agenților economici în privința protecției mediului;

## Oportunități

- existența fondurilor nerambursabile pentru dezvoltarea zonelor rurale și protejarea mediului înconjurător (împădurirea terenurilor degradate, eliminarea eroziunii și curățirea cursurilor de apă, conservarea biodiversității, promovarea agriculturii ecologice, gestionarea deșeurilor reciclabile);
  - existența unor programe cu finanțare nerambursabilă pentru extinderea și modernizarea sistemelor de apă și apă uzată;
  - existența unor programe cu finanțare nerambursabilă pentru reabilitarea termică a clădirilor;
  - posibilitatea stabilirii de parteneriate între autoritatea locală și ONG-uri pentru promovarea responsabilității asupra mediului;
  - desfășurarea de campanii de informare și educare a populației referitoare la principiile colectării selective a deșeurilor și implementarea unui sistem eficient de colectare selectivă și reciclare a deșeurilor;
  - receptivitatea populației la campaniile prin care se promovează colectarea deșeurilor din echipamente electrice și electronice;
  - posibilitatea practicării agriculturii și turismului ecologic;
  - dezvoltarea pieței de reciclare a deșeurilor/materiilor prime rezultate din procesarea deșeurilor;
  - lucrări de regularizare a paraului Radesti pe o lungime de 5 km;
  - reabilitarea termica a blocurilor si cladirilor publice;
  - crearea de sisteme centralizate de furnizare a energiei termice pentru blocurile de locuinte;
  - gasirea unei solutii eficiente privind rezolvarea deseurilor agricole existente prin infiintarea unui crematoriu prin re folosirea energiei termice in energie electrica;

## Riscuri

- schimbări climaterice datorate încălzirii globale pot duce la inundații și alunecări de teren;
- lipsa receptivității populației la campaniile de promovare a colectării selective a deșeurilor;
- lipsa informațiilor legate de normele europene de mediu în rândul micilor întreprinzători;
- suport social foarte slab cu privire la colectarea selective;
- reducerea spațiului verde ca urmare a dezvoltării economice a comunei;
- dezinteresul operatorilor economici de protejare a mediului înconjurător;
- poluarea accidentală a apelor de suprafață;
- exploatarea intensivă a fânețelor; lipsa depozitelor de deșeuri conforme;
- schimbări climatice care favorizează creșterea frecvenței ploilor torențiale care generează inundații și calamitățile culturilor agricole;

## Viziune

*Prin intermediul Strategiei de dezvoltare, comuna Rădești își propune o abordare revitalizantă a viziunii asupra dezvoltării locale prin crearea unui centru rural de competitivitate la nivel județean bazat pe creștere sustenabilă, mediu favorabil antreprenoriatului, incluziune socială și un grad sporit de ocupare a forței de muncă. Alături de acești vectori, promovarea identității culturale va constitui fundamentul pentru reconstrucția economiei locale, într-un ritm gradual, care să reducă disparitățile și echilibrul nivelului de dezvoltare între mediul rural și cel urban.*

Viziunea de dezvoltare prezintă stadiul ce se dorește a fi obținut de comuna Rădești până în orizontul de timp 2030, ca urmare a implementării de măsuri și acțiuni propuse și detaliate în prezentul document strategic de dezvoltare.

Dezvoltarea infrastructurii rutiere, hidroedilitare, a structurii pentru susținerea afacerilor, vor contribui la o creștere economică locală, cu efecte directe asupra calității serviciilor publice furnizate populației din comuna Rădești.

În vederea susținerii economiei locale, comuna Rădești va urmări o valorificare echilibrată a resurselor de care dispune, a avantajelor deținute în raport cu celelalte comune din județul Galați, pentru a deveni un pol economic important la nivel județean și regional.

Realizarea progresului dorit, impune o etapizare a gradului de implementare a strategiei în vederea unei dezvoltări a comunei Rădești în acord cu oportunitățile oferite de Uniunea Europeană, coroborate cu nevoile populației. O abordare sustenabilă implică o viziune asupra standardelor urmărite atât la nivel național cât și la nivel european transpusă în idei de proiecte și direcții de dezvoltare prezentate în prezentul document programatic.

O dezvoltare a spiritului antreprenorial este esențială și va genera efecte benefice asupra posibilităților de angajare la nivel local, orice unitate economică nou înființată contribuind la crearea de noi locuri de muncă.

În perioada 2021-2030, comuna Rădești își propune și o îmbunătățire continuă și permanentă a domeniilor de referință din spațiul local, precum învățământ, sănătate, asistență socială, salubritate, iluminat public și toate celelalte servicii publice de care depinde calitatea și standardul de viață a populației.

## Misiune

*Misiunea Strategiei de dezvoltare a comunei Rădești în orizontul de timp 2021-2030 este de a crea premisele necesare unei dezvoltări economice și sociale integrate, care să conducă pe termen mediu și lung la un nivel sporit de bunăstare a locuitorilor și la transformarea comunității într-un centru comercial și rezidențial rural cu impact la nivel microregional.*

## Valori

Activitatea actorilor implicați în implementarea strategiei de dezvoltare vor avea ca referință următoarele valori:

### Responsabilitate

- ❖ actorii responsabili de implementarea strategiei își asumă angajamentul de a realiza obiectivele strategice în perioada de referință, cu asumarea răspunderii pentru eventualele nereguli.

### Transparență

- ❖ persoanele responsabile de implementarea strategiei vor asigura accesul persoanelor interesate la informații cu caracter public, vor consulta periodic localnicii și vor publica pe site-ul primăriei informații despre proiectele propuse spre implementare/implementate.

### Profesionalism și etică

- ❖ în exercitarea activităților previzionate la nivelul strategiei, personalul va avea un comportament profesionist, bazat pe principii morale puternice, scopul final fiind de a obține rezultate rapide și eficiente.

## **Încredere**

- ❖ parteneriatul prevăzut a fi realizat între actorii vizați de prezenta strategie va fi unul bazat pe o colaborare strânsă, bazată pe comunicare permanentă. De asemenea, în vederea câștigării încrederii localnicilor se va asigura transparența în activitatea administrației publice.

## **Inovare**

- ❖ constituie pilonul principal în dezvoltarea comunei Rădești, competitivitatea și progresul local fiind asigurate de această valoare. Astfel, vor fi folosite procedee de lucru îmbunătățite, eficiente și eficace, care să contribuie semnificativ la reducerea disparităților de la nivel local.

## **Obiectivul general**

*Valorificarea superioară a resurselor existente în comuna Rădești, în vederea dezvoltării și diversificării durabile a economiei locale, având ca motivație centrală îmbunătățirea calității vieții populației și a tuturor dimensiunilor acestui concept.*

### ***Obiectiv strategic 1***

Modernizarea și extinderea infrastructurii;

### ***Obiectiv strategic 2***

Dezvoltarea economică a comunei;

### ***Obiectiv strategic 3***

Dezvoltarea serviciilor publice;

**Obiectiv strategic 4**

Asigurarea calitatii mediului si a conditiilor de locuire;

**Obiectiv strategic 5**

Dezvoltarea capacitatii administrative

**Domenii prioritare**

**Domeniul prioritar 1- Dezvoltarea gradului de accesibilitate și de acces la servicii publice**

**Măsura 1.1** Reabilitare/modernizarea infrastructurii rutiere de interes local

**Măsura 1.2** Extinderea și reabilitarea rețelelor de utilități publice

.....

**Domeniul prioritar 2- Stimularea dezvoltării sectorului investițional**

**Măsura 2.1** Valorificarea resurselor autohtone prin inițiative de afaceri private locale

**Măsura 2.2** Diversificarea economiei rurale prin promovarea de activități economice alternative în mediul rural

**Măsura 2.3** Susținerea dezvoltării sectorului agro-zootehnic și desfacerii produselor pe piața locală

.....

**Domeniul prioritar 3- Alinierea standardelor de calitate a vieții rurale la exigențele Uniunii Europene**

**Măsura 3.1** Consolidarea fondului locativ existent

**Măsura 3.2** Modernizarea infrastructurii educaționale

**Măsura 3.3** Reabilitarea și echiparea infrastructurii serviciilor publice de sănătate

**Măsura 3.4** Crearea, reabilitarea, modernizarea, infrastructurii de servicii sociale, inclusiv dotarea cu echipamente

.....  
**Domeniul prioritar 4- Îmbunătățirea mediului natural și a managementului deșeurilor în spațiul rural**

**Măsura 4.1** Reconstrucția ecologică a terenurilor degradate

**Măsura 4.2** Educare și informare privind consumul responsabil de energie

**Măsura 4.3** Eficientizarea energetică pentru clădirile instituțiilor publice

.....  
**Domeniul prioritar 5- Optimizarea serviciilor administrației publice locale**

**Măsura 5.1** Furnizarea de servicii publice prin mijloace electronice

**Măsura 5.2** Dezvoltarea capitalului uman din administrația publică

**Măsura 5.3** Promovarea parteneriatelor și colaborărilor interinstituționale în regiune.

## Surse de finanțare

Implementarea portofoliului de proiecte propus pentru perioada 2021-2030 în vederea dezvoltării durabile a comunei Rădești, presupun identificarea de surse de finanțare. În acest sens susținerea financiară a acestora poate fi realizată din mai multe surse, precum fondurile europene nerambursabile, fonduri guvernamentale, bugetul local, fonduri rambursabile (credite). O altă posibilitate de susținere a intervențiilor locale o reprezintă și parteneriatele de tip public-privat.

În contextul noii programări de la nivel european, atragerea fondurilor nerambursabile din această sursă este purtătoare de multe avantaje având în vedere disponibilitatea acestora relativ diversificată atât în domenii precum infrastructura fizică de bază cât și în educație, servicii sociale, sănătate, cultură, turism, administrație publică locală.

Tipurile fondurilor structurale disponibile pentru orizontul de timp 2021-2030 sunt următoarele:

- ✓ **FEDR** – Fondul European pentru Dezvoltare Regională;
- ✓ **FSE** – Fondul Social European;
- ✓ **FC** – Fondul de Coeziune (2021 -2027);
- ✓ **EMEF** - Fondul european pentru pescuit și afaceri maritime;

**Fondul european de dezvoltare regională(FEDER)**- va contribui la toate obiectivele tematice și se va concentra asupra domeniilor de investiție legate de contextul în care operează întreprinderile (infrastructură, servicii pentru întreprinderi, inovare, TIC și cercetare) și la prestarea de servicii pentru cetățeni în anumite domenii (energie, servicii online, educație, sănătate, infrastructuri sociale, calitatea mediului). Fondul de coeziune se va axa pe ameliorarea mediului, dezvoltare durabilă și TEN-T (rețeaua trans-europeană de transport).

**Fondul european de dezvoltare regională finanțează:**

- investițiile în întreprinderile mici și mijlocii, în vederea creării de locuri de muncă durabile;
- investițiile ce vizează activități de cercetare și inovare, telecomunicații, mediu, energie și transporturi;
- instrumente financiare (fond de capital de risc, fond de dezvoltare regională, etc.) destinate să sprijine dezvoltarea regională și locală și să favorizeze cooperarea între orașe și regiuni;

**Fondul Social European(FSE)**- susține politicile naționale pentru ocuparea deplină a forței de muncă, asigurarea calității și productivitatea muncii, promovarea incluziunii sociale și reducerea disparităților regionale și naționale. Pentru perioada 2021-2030 principalele obiective ale FSE vor avea în vedere: ocuparea forței de muncă, sprijinirea accesului tinerilor pe piața muncii, incluziunea socială (FSE va finanța proiecte ce îi va ajuta pe cei aflați în dificultate și pe cei proveniți din grupuri defavorizate să obțină competențe și locuri de muncă), creșterea calității educației (FSE finanțează activități pentru creșterea calității învățământului și formării; reducerea abandonului școlar fiind o prioritate) și o administrație publică mai puternică (FSE va sprijini eforturile statelor membre de a spori calitatea administrației și a guvernării publice).

Fondul social european vizează asigurarea accesului la angajare al persoanelor aflate în căutarea unui loc de muncă și al persoanelor inactive, sprijinind inițiativele locale și mobilitatea forței de muncă. Acțiunile cheie ale acestui fond sunt următoarele:

- măsuri active și preventive în ceea ce privește piața muncii, pentru identificarea nevoilor individuale, servicii persoanlizate și de orientare, cursuri de formare specifice și personalizate, validarea competențelor și a calificărilor dobândite și plasarea personalului disponibilizat;
- anticiparea și consilierea privind oportunitățile de ocupare a forței de muncă pe termen lung;
- furnizarea de informații cu privire la oportunitățile de angajare existente pe piețele europene ale muncii și la condițiile de viață și de muncă;

**Fondul de coeziune(FC)**- este destinat statelor membre ale Uniunii Europene al căror venit național brut pe cap de locuitor este mai mic de 90% din media Uniunii Europene, principalul scop fiind reducerea disparităților economice și sociale și promovarea dezvoltării durabile. Investițiile în dezvoltare regională se vor axa mai ales pe obiectivele 1 și 2. Acestor priorități li se vor aloca 65 % - 85 % din resursele FEDR și ale Fondului de coeziune, în funcție de prosperitatea relativă a statelor membre.

**Fondul european pentru pescuit și afaceri maritime(EMEF)**- este un fond structural ce vizează susținerea pescuitului, acvaculturii, spiinind, în același timp sustenabilitatea mediului. EFEM va promova coeziunea socială și crearea de locuri de muncă în comunitățile dependente de pescuit, în special pentru diversificarea activităților în alte sectoare maritime, precum și prin acțiuni în domeniul politicii maritime integrate. Noul fond va sprijini următoarele: tranziția către un pescuit durabil, diversificarea activităților economice din acest sector, crearea de noi locuri de muncă și îmbunătățirea calității vieții în regiunile de coastă ale Europei, va facilita accesul la finanțare. Bugetul estimat al EMEF pentru perioada programatica 2021 – 2027 se ridică la aproximativ 6,14 miliarde euro.

### **Parteneriatele de tip public-privat:**

Parteneriatul public privat reprezintă o soluție pentru un management mai eficient și fiabil al unei comunități locale. Deși este promovat în ultimii doi ani acest tip de finanțare prezintă pași timizi în spațiul rural românesc. În România aceste parteneriate se regăsesc cu precădere în realizarea unor proiecte investiționale din domeniul infrastructurii și pentru operarea unor servicii publice de interes local.

Această abordare de susținere financiară a unor proiecte, prezintă o serie de avantaje precum: împărțirea costurilor realizării unei investiții, împărțirea riscurilor asociate exploatarei respectivei investiții, accelerarea utilizării obiectivelor și proiectelor de infrastructură, îmbunătățirea calității serviciilor de utilitate publică. Din punct de vedere legislativ, documentul de bază care reglementează parteneriatul de tip public privat este reprezentat de

Legea nr. 178/2010 cu modificările și completările ulterioare, care a permis autorităților locale să cunoască această nouă oportunitate de finanțare a dezvoltării locale.

### **Creditarea**

Creditarea reprezintă o modalitate de contractare a sumelor necesare finanțării unui proiect de investiții prin semnarea unui contract cu o instituție bancară. Procedura de contractare a creditului este aparent facilă, debitorul având niște etape de urmat bine definite.

Costurile aferente unui credit sunt destul de mari și implică un anumit grad de risc vis-a-vis de posibilitatea rambursării datoriilor, mai ales într-o situație de incertitudine cum este cea generată de criza financiară. Mai mult, în calitate de instituție publică, în vederea contractării unui împrumut, solicitantul trebuie să obțină avizul de la Comisia de Autorizare a Împrumuturilor Locale, iar în cazul în care se epuizează plafonul de îndatorare publică externă este imposibilă contractarea unor credite de către instituțiile publice, avizul din partea Comisiei de Autorizare a Împrumuturilor Locale fiind obligatoriu.

În plus, un grad ridicat de îndatorare poate reprezenta o blocare a posibilităților de investiții pe termen scurt și mediu, deoarece administrația publică nu mai poate accesa alte credite și uneori poate afecta chiar și contractarea fondurilor europene.

### **Concordanța cu politicile naționale și europene**

Strategia de dezvoltare locală a comunei Rădești, a fost elaborată în contextul unei noi programări a fondurilor europene pentru perioada 2021 – 2027, orizont 2030, ceea ce a generat necesitate de actualizare a obiectivelor strategice atât de la nivel european, cât și de la nivel național.

Scenariile de dezvoltare stabilite la nivelul prezentei strategii reprezintă proiecții viitoare ale comunei Rădești, alternative de dezvoltare ale acesteia. În vederea definitivării scenariilor de dezvoltare precizate în cadrul prezentului document, s-au luat în considerare toate documentele strategice similare (în curs sau recent finalizate).

Unul dintre documentele de referință este Strategia Europa 2020, strategia pe 10 ani a Uniunii Europene, al cărei scop trece dincolo de depășirea crizei care continuă să afecteze multe dintre economiile europene. Strategia își

propune să elimine deficiențele modelului de dezvoltare propriu fiecărui stat membru și să creeze condiții favorabile pentru o creștere economică mai inteligentă, mai durabilă și mai favorabilă incluziunii. În acest sens, au fost stabilite cinci obiective esențiale, care acoperă domenii precum: ocuparea forței de muncă, educația, cercetarea și inovarea, incluziunea socială și reducerea sărăciei, respectiv eficiența energetică.

Strategia de dezvoltare locală a comunei Rădești, propune o serie de obiective și planuri de acțiune concordante cu obiectivele Strategiei Europa 2020: dezvoltarea infrastructurii, a mediului de afaceri, adoptarea de măsuri de protejare a mediului înconjurător, promovarea incluziunii sociale și modernizarea sectorului educativ.

Având la bază prevederile Strategiei Europa 2020, la nivel național a fost elaborată Strategia Națională de Cercetare, Dezvoltare și Inovare 2020, care prevede ca în anul 2020 și după, **„România să devină mai competitivă la nivel regional și global, prin inovare alimentată de cercetare-dezvoltare, generând bunăstare pentru cetățeni”**.

Obiectivele generale ale Strategiei Naționale de Cercetare, Dezvoltare și Inovație sunt următoarele:

- creșterea competitivității României prin inovare;
- creșterea contribuției României la progresul cunoașterii de frontieră;
- creșterea rolului științei în societate;

Obiectivele generale ale strategiei naționale sunt în deplină concordanță cu obiectivele generale ale acestui document. Mai exact, în cadrul strategiei comunei Rădești se creionează necesitatea unei creșteri a competitivității prin următoarele măsuri: implementarea de noi tehnologii în procesul de producție de la nivel local, stimularea activităților care se sprijină pe inovare, dezvoltarea sectoarelor de activitate slab valorificate, perfecționarea forței de muncă, etc.

## **ESTIMAREA FINANȚĂRII STRATEGIEI DE DEZVOLTARE LOCALĂ A COMUNEI RĂDEȘTI**

Astfel, *Strategia de dezvoltare locală a comunei Rădești*, pentru orizontul de timp 2021-2030, prin intermediul principalelor măsuri și direcții stabilite în cadrul planului strategic de dezvoltare, vine în concordanță cu principalele obiective și priorități urmărite de Planul pentru Dezvoltare Regională 2021-2030 al regiunii Sud- Est și își asumă contribuția la îndeplinirea acestora.

Necesitățile de finanțare reprezintă o cuantificare a nevoilor locale, indiferent de sursa de finanțare (BL-buget local, BS-buget de stat, FC-fonduri comunitare, FP-fonduri private, FE-fonduri europene).

Sprejinierea proiectelor de dezvoltare în perioada 2021-2030, ciclul de finanțare european 2021-2027, din domeniul agriculturii, zootehniei, infrastructurii, transportului, mediului, economic, turistic, educației, culturii, sănătății, asistenței sociale, administrației publice, va duce la creșterea economică a comunei Rădești cât și la creșterea nivelului de trai a locuitorilor zonei. Pentru a-și atinge obiectivele propuse se urmărește atragerea de fonduri comunitare și private într-un procent cât mai mare și micșorarea fondurilor provenite de la bugetul de stat.

Cofinanțarea proiectelor, cât și realizarea proiectelor tehnice, a studiilor de fezabilitate, întocmirea documentației, trebuie susținute din fondurile rezultate de la bugetul local.

Se va acorda o atenție deosebită și întocmirii documentelor referitoare la aspectele financiare ale proiectului, prezentate prin intermediul studiilor de fezabilitate și proiectelor tehnice (evoluția estimată a veniturilor și cheltuielilor pentru următoarea perioadă de timp – de regulă următorii 7 sau 10, indicatori de rentabilitate, etc).

Elementul cheie al al oricărui proiect îl reprezintă modul de satisfacere al nevoilor comunității locale.

Volumul cheltuielilor trebuie previzionat cu atenție și monitorizat pe tot parcursul derulării proiectului. Cheltuielile care urmează să se efectueze în vederea realizării proiectului nu vor avea o structură omogenă și, din acest motiv, trebuie să se facă distincția între diferitele destinații ale resurselor de care dispune primăria comunei Rădești.

## **INDICATORI DE REALIZARE A OBIECTIVEOR COMUNEI RĂDEȘTI**

Bugetul general al UAT Rădești, este instrumentul care stabilește și autorizează, pentru fiecare exercițiu financiar, suma totală a veniturilor și a cheltuielilor considerate necesare.

Principiile pe care se bazează și este întocmit bugetul local, sunt următoarele: unitate, exactitate bugetară, anualitate, echilibru, unitate de cont, universalitate, specificitate, bună gestiune financiară și mai ales, transparență.

***Din punct de vedere al indicatorilor de realizare a obiectivelor propuse prin intermediul Strategiei de Dezvoltare Locală a comunei Rădești în perioada 2021 -2030, acestea se vor face prin:***

- Elaborarea unor planuri de acțiune prin care obiectivele de dezvoltare locală se vor realiza, cât și aprobarea acestora în cadrul UAT;
- Identificarea, selectarea și dezvoltarea proiectelor strategice de la nivelul comunei (fise de proiecte, analiză și corelarea proiectelor identificate în raport cu obiectivele sectoriale și strategice, precum și cu dezvoltarea locală, impactul estimat al proiectului local), în vederea identificării celor mai bune soluții pentru atingerea obiectivelor și priorităților locale propuse;
- Urmărirea calendarului de implementare a proiectelor strategice;
- Respectarea termenelor de execuție propuse pentru diferite obiective investitoriale;
- Monitorizarea progreselor realizate;
- Raportarea periodică a obiectivelor realizate;



***Portofoliul de proiecte  
(actiuni propuse 2021-2027)***

	<u>PROIECT</u>	<u>Localitatea</u> <u>(alte detalii)</u>	<u>STADIU PROIECT</u>										<u>SURSA DE FINANȚARE</u>	<u>1.Valoarea lucrării</u> <u>-estimativ EURO fara TVA</u>		
			<u>I</u>	<u>S</u>	<u>P</u>	<u>D</u>	<u>E</u>	<u>B</u>	<u>B</u>	<u>F</u>	<u>Surse private</u> <u>(parteneriat public-privat)</u>	<u>2.Lucrari in executie</u>		<u>3.Alte detalii</u>		
	<b>** Se bifează la stadiu proiect, dacă există SF, PT, DE, Execuție sau la Sursa de finanțare.</b>	<b><u>Rădești</u></b>	<b><u>I</u></b>	<b><u>S</u></b>	<b><u>P</u></b>	<b><u>D</u></b>	<b><u>E</u></b>	<b><u>B</u></b>	<b><u>B</u></b>	<b><u>F</u></b>	<b><u>Surse private</u></b> <b><u>(parteneriat public-privat)</u></b>					
	<b><u>AGRICULTURĂ,</u></b> <b><u>SILVICULTURĂ ȘI</u></b> <b><u>DEZVOLTARE RURALĂ</u></b>															
<b>1</b>	Înființarea și modernizarea fermelor Agricole		x											Idee, este necesar modernizarea fermele agricole existente. Mentionam ca fermele agricole sunt private.		
<b>2</b>	Creșterea valorii adăugate a produselor agricole și forestiere		x											Idee,este necesar cresterea valorii adaugate a produselor agricole si forestiere. Mentionam ca pe raza comunei sunt urmatoarele suprafete de padure: - 40 ha in administrare publica - 600 ha in administrarea Ocolului		

																			Silvic - 360 ha in administrarea persoanelor fizice
3	Sprijinirea exploatațiilor agricole (fermelor) de semisubzistență							x											Sprijinirea fermelor de semisubzistența se face prin întocmirea de dosare pentru subvenție prin APIA și prin Direcțiile Agricole se organizează acțiuni prin care se propun soluții eficiente
4	Susținerea formelor asociative		x					x											Idee, se realizează susținerea formelor asociative prin acțiuni organizate de GAL COVURLUI.
5	Sprijinirea fermierilor și deținătorilor de păduri să utilizeze serviciile de consiliere și consultanță în vederea îmbunătățirii performanțelor generale ale activității acestora conform înregistrării APIA		x																Idee, este necesar înființarea de zone împadurite, se oferă sprijin, consiliere și consultanță viitorilor investitori și deținători de păduri
6	Reabilitare fond forestier		x																Idee, este necesar reabilitarea fondului forestier. Menționăm că administrația locală a efectuat acțiuni de împadurire după un studiu imagistic prin plantarea a 3000 de puieți de salcam.
7	Adaptarea agriculturii și silviculturii în acord cu măsurile de creștere a competitivității		x																Idee, adaptarea agriculturii în prezent se face de către asociațiile agricole prin rotațiile culturilor mari în acord cu măsurile de creștere a competitivității
8	Împădurirea terenurilor agricole și neagricole		x																Idee, este necesar împădurirea terenurilor neagricole.
9	Dezvoltarea pomiculturii și valorificarea florei spontane		x																Idee, este necesar dezvoltarea pomiculturii și valorificarea florei spontane





<b>22</b>	Realizarea sau extinderea rețelei de canalizare (a se specifica distanța în km, genul lucrării și locația)		x					x						Idee, rețeaua de canalizare este în curs de implementare pe o lungime de 50% Este necesar extinderea rețelei existente pentru restul de 50%, nu este întocmită documentația tehnică
<b>23</b>	Realizarea stație de epurare și tratare a apelor reziduale		x					x						Idee, pe suprafața comunei sunt realizate 3 stații de epurare și tratare a apelor reziduale
<b>24</b>	Realizarea rețelei de distribuție gaz metan (a se specifica distanța în km)		x											Idee, este necesar realizarea rețelei de distribuție gaz metan, magistrala se află la o distanță de 50 km față de localitate, nu este întocmită documentația tehnică
<b>25</b>	Lucrări de cadastru imobiliar intravilan și extravilan reactualizare PUG		x					x						Idee, PUG-ul este în curs de reactualizare
<b>26</b>	Montarea unui post de transformare în localitate în vederea îmbunătățirii parametrilor curentului electric		x											Idee, este necesar montarea unui post de transformare în localitate în vederea îmbunătățirii parametrilor curentului electric
<b>27</b>	Lucrări de reabilitare a rețelei de iluminat public în comună		x											Idee, este necesar reabilitarea rețelei de iluminat public 100%
<b>28</b>	Dotare cu utilaje și echipamente pentru serviciul de gospodărire comunală și salubritate (mașină de colectare, pubele etc) (a se specifica denumirea utilajelor necesare și numărul lor)		x											Idee, nu este cazul, de această activitate se ocupă - SC COMPANIA DE UTILITĂȚI PUBLICE BIRLAD Administrația locală a achiziționat o presă de balotat deseuri, acestea predau către societatea SC PRISCOM BIRLAD
<b>29</b>	Îmbunătățirea serviciilor de transport pentru persoane prin construirea de stații de autobuz		x											Idee, nu este cazul

30	Reabilitarea drumurilor agricole		x																Idee, este necesar reabilitarea drumurilor agricole pe o lungime de 20 km
31	Amenajarea spațiilor verzi din localitate, inclusiv cele situate lângă trotuare		x																Idee, este necesar amenajarea spațiilor verzi din localitate, inclusiv cele situate lângă trotuare
32	Construire/modernizare parcări și trotuare		x																Idee, este necesar construirea de parcuri, nu este realizata documentatia tehnica
33	Crearea unui sistem de supraveghere modern pentru creșterea siguranței cetățenilor		x																Idee, este necesar crearea unui sistem de supraveghere modern pentru creșterea siguranței cetățenilor
34	Conectarea instituțiilor publice din localitate la internet prin conexiuni broadband și promovarea conceptului de e-educatie, e-guvernare, e-sanatate		x																Idee, este necesar promovarea conceptului de e-educatie, e-guvernare, e-sanatate
35	Asigurarea accesului la internet al populației prin crearea de acces point internet în zonă Parc– Primarie		x																Idee, este necesar extinderea zonei prin care se asigura populatiei acces la point internet
36	Asigurarea de facilități pentru investitorii care dezvoltă servicii IT în localitate		x																Idee, se pot asigura spatii pentru investitorii care doresc sa dezvolte servicii IT in comuna
37	Asigurarea spațiilor necesare astfel încât cimitirele să corespundă nevoilor orasului:		x																Idee, este necesar asigurarea spațiilor necesare astfel încât cimitirele să corespundă nevoilor comunei
	modernizare și extindere cimitire existente		x																Idee, este necesar modernizarea si extinderea cimitirului din satul Cruceanu





<b>48</b>	Dotări pentru intervenții în caz de situații de urgență (autospecială PSI, buldo-excavator, volă, tractor cu remorca și alte dotări)		x												Idee, este necesar dotarea cu un tractor cu remorca si o autospeciala
<b>49</b>	Consiliere și informarea populației pentru protecția mediului și colectarea selectivă a deșeurilor		x												Idee, este necesar periodic consilierea si informarea populatiei pentru protectia mediului
<b>50</b>	Implementarea unui sistem integrat de colectare selectivă a deșeurilor la nivel de localitate sau în parteneriat cu alte administrații locale învecinate		x												Idee, pentru aceasta activitate comuna face parte dintr-un proiect amplu implementat de Consiliu Judetean Galati
<b>51</b>	Achiziția de echipamente pentru stația de sortare și de transfer și punerea în funcțiune a acesteia		x												Idee, pentru aceasta activitate comuna face parte dintr-un proiect amplu implementat de Consiliu Judetean Galati
<b>52</b>	Reducerea cantității de deșeuri biodegradabile depozitate prin realizarea unei stații de compost		x												Idee, este necesar realizarea unei statii de compost
<b>53</b>	Cresterea eficienței energetice a clădirilor publice și a blocurilor de locuințe prin lucrări de reabilitarea termică		x												Idee, sunt necesare lucrari de reabilitare termica a cladirilor publice la: <ul style="list-style-type: none"> <li>- Caminul cultural din satul Rădești</li> <li>- Gradinita din sat Cruceanu,</li> <li>- Primaria din sat Rădești,</li> <li>- Sediul Politiei din sat Rădești</li> </ul>
<b>54</b>	Crearea de sisteme centralizate de furnizare a energiei termice pentru blocurile de locuințe utilizând sisteme convenționale de încălzire completate de sisteme ce utilizează energii nepoluante (solare, eoliene, etc)														Nu este cazul, in comuna Rădești nu sunt construite blocuri

55	Reducerea consumului energetic al localității prin modernizarea rețelei de iluminat public și înlocuirea lămpilor actuale poluante cu lămpi solare sau alte sisteme care reduc consumul de energie electrică	x											Idee, este necesar implementarea unui proiect de reducere consumului energetic al localității prin modernizarea rețelei de iluminat public și înlocuirea lămpilor actuale poluante cu lămpi solare sau alte sisteme care reduc consumul de energie electrică
56	Acordarea de facilități pentru realizarea de infrastructuri de generare și distribuire a surselor de energie alternativă, promovarea culturilor energetice și a proiectelor de energie eoliană, biomasă, energie solară	x											Idee, este necesar promovarea culturilor energetice și a proiectelor de energie eoliană, biomasă, energie solară, se pot acorda facilitati pentru realizarea de infrastructuri de generare și distribuire a surselor de energie alternativă Mentionam ca in anul 2010 s-a realizat un studiu de vant care a concluzionat ca este eficienta infiintarea unui parc de energie eoliana
57	Ameliorarea progresivă a capacității de producție a terenurilor agricole degradate, menținerea biodiversității și dezvoltarea continuă a funcțiilor ecologice și sociale ale pădurilor	x											Idee, este necesar ameliorarea progresivă a capacității de producție a terenurilor agricole degradate, menținerea biodiversității și dezvoltarea continuă a funcțiilor ecologice și sociale ale pădurilor
58	Reducerea eroziunii solului prin lucrări de apărare a malurilor împotriva eroziunii în zonele afectate de acest fenomen și acțiuni de împădurire în zonele de formare a viiturilor, în zonele inundabile și în luncile râurilor	x											Idee, este necesar implementarea unui proiect integrat privind preluarea apelor pluviale ce vin din aval catre celelalte comune
59	Realizarea de perdele de protecție a căilor de comunicații, localităților și câmpului	x											Idee, este necesar realizarea de perdele de protecție a căilor de comunicații, localităților și câmpului



<b>66</b>	Inventarierea terenurilor neutilizate, care vor fi puse la dispoziția întreprinzătorilor locali, în vederea dezvoltării propriilor afaceri, în agricultură și zootehnie, în baza unui acord avantajos pentru ambele părți		x													Idee, inventarierea terenurilor neutilizate este un proiect in curs de implementare
<b>67</b>	Identificarea oportunităților de parteneriat public-privat în vederea demarării de activități în domeniul industrial		x													Idee, este necesar identificarea oportunitatilor de parteneriat public privat
<b>68</b>	Informarea cetățenilor asupra programelor de finanțare nerambursabilă						x									Se organizeaza periodic actiuni de informare a cetatenilor asupra programelor de finantare nerambursabila folosind materiale printate
<b>69</b>	Sprijinirea cetățenilor în obținereasubvențiilor destinate dezvoltării agriculturii		x													Idee, este ofera sprijin cetatenilor în obținerea subvențiilor destinate dezvoltării agriculturii
<b>70</b>	Realizarea unui studiu asupra situației resurselor umane din localitate și furnizarea acestor informațiiipotențialilor investitori		x													Idee, este necesar realizarea unui studiu asupra situatiei resurselor umane din localitate
<b>71</b>	Elaborarea unei baze de date disponibile pe internet privind oportunitățile locale de dezvoltare a afacerilor în localitate		x													Idee, elaborarea unei baze de date disponibile pe internet privind oportunitatile locale de dezvoltare a afacerilor in localitate este in curs de implementare
<b>72</b>	Elaborarea unui program de atragere a investițiilor		x													Idee, este necesar elaborarea unui program de atragere a investitiilor



<b>78</b>	Construirea infrastructurii publice necesare desfășurării activităților economice (utilități, construire spații de desfacere a produselor, spații pentru funcționarea firmelor gen incubator de afaceri);		x																Idee, infrastructura publica necesara desfasurarii activitatilor economice este construita in proportie de 60%,
<b>79</b>	Organizarea de evenimente, în parteneriat cu AJOFM pentru promovarea culturii antreprenoriale în rândul tinerilor						x												Se organizeaza periodic evenimente in parteneriat cu AJOFM pentru promovarea culturii antreprenoriale in randul tinerilor
<b>80</b>	Promovarea programelor derulate de guvern pentru stimularea înființării microintreprinderilor		x																Idee, este necesara promovarea programelor derulate de guvern pentru stimularea înființării microintreprinderilor
<b>81</b>	Dezvoltarea de parteneriate între autoritățile publice locale, societatea civilă și comunitatea de afaceri pentru dezvoltarea zonelor de agrement		x																Idee, este necesar dezvoltarea de parteneriate între autoritățile publice locale, societatea civilă și comunitatea de afaceri pentru dezvoltarea zonelor de agrement
<b>82</b>	Facilitarea dezvoltării unor evenimente și activități tematice de promovare a pescuitului local																		Nu este cazul
<b>83</b>	Diversificarea către activități non-agricole, crearea și dezvoltarea de microintreprinderi		x																Idee, este necesar diversificarea activitatilor non-agricole
	<b><u>TURISM</u></b>																		
<b>84</b>	Construirea unui complex turistic și de agrement în comună (a se specifica locația și profilul complexului turistic)																		Nu este cazul
<b>85</b>	Sprijinirea înființării unor unități de alimentație publică		x																Idee, se ofera sprijin pentru infiintarea unor unitati de alimentatie publica



<b>EDUCATIE</b>												
92	Reabilitarea sau modernizarea școlilor / grădinițelor din comună (a se specifica denumirea exactă a fiecărei locații și genul lucrării)									x		Unitatile de invatamant sunt reabilite 100%
93	Dotarea cu mobilier a școlilor / grădinițelor (a se specifica denumirea exactă a fiecărei locații)											Nu este cazul
94	Construire școală / grădiniță											Nu este cazul
95	Amenajarea unei baze sportive în comună (a se specifica locația)		x									Idee, este in curs de construire a unui teren de sport multifunctional finantat prin GAL COVURLUI
96	Construcția unei săli de sport în cadrul școlilor (a se specifica locația)											Nu este cazul
97	Amenajarea și dotarea unui centru de joacă și recreere pentru copiii comunei (a se specifica locația)		x									Idee, este necesar amenajarea si dotarea unui centru de joaca si recreere pentru copiii din din ambele sate: Rădești si Cruceanu
98	Construcția unei creșe											Nu este cazul
99	Dotarea cu materiale didactice a unităților de învățământ din localitate și îmbogățirea fondului de carte al bibliotecilor școlare											Nu este cazul



<b>104</b>	Asigurarea condițiilor pentru formarea profesorilor, a formatorilor și a altor categorii de personal care lucrează cu persoane cu risc de părăsire timpurie a școlii, în parteneriat cu furnizori de servicii de formare și/sau Casa Corpului Didactic		x																	Idee, se asigura conditiile necesare pentru formarea profesorilor, a formatorilor si a altor categorii de personal
<b>105</b>	Asigurarea condițiilor pentru furnizarea serviciilor de educațieremedială (validarea învățării anterioare, detectarea lacunelor în pregătire, ore de recuperare, orientare psihologică și profesională), în parteneriat cu furnizori de servicii acreditați;		x																	Idee, se asigura conditii pentru furnizarea serviciilor de educatie remediala in parteneriat cu furnizori de servicii acreditati
<b>106</b>	Derularea, în cadrul unităților școlare, a programelor de tip “a doua șansă” pentru reintegrarea în educație a celor care au părăsit de timpuriu școala (inclusiv activități de alfabetizare), în parteneriat cu Inspectoratul școlar Județean		x																	Idee, se deruleaza periodic in cadrul unitatilor școlare programe de tip – a doua sansa - este necesar in continuare
<b>107</b>	Susținerea promovării spiritului antreprenorial și a cetățeniei active în educație, prin intermediul unui parteneriat cu Inspectoratul școlar Județean		x																	Idee, se sustine promovarea spiritului antreprenorial si a cetateniei active in educatie
<b>108</b>	Asigurarea suportului material pentru realizarea unei publicații școlare		x																	Idee, este necesar realizarea de publicatii școlare
	<b><u>CULTURA</u></b>																			

<b>109</b>	Reabilitarea sau modernizarea sau construcția căminului cultural (a se specifica locația căminului cultural și genul lucrării)		x																Idee, se necesar: - Reabilitarea, modernizarea si dotarea caminului cultural din satul Rădești - construirea unui camin cultural in satul Cruceanu
<b>110</b>	Reabilitarea sau construcția bisericii din comună (a se specifica locația)		x																Idee, este necesar reabilitarea bisericii Sf. Nicolae din satul Cruceanu
<b>111</b>	Realizarea de materiale de promovare a obiectivelor de patrimoniu și a valorilor culturii locale (ex: pliante, album)																		Nu este cazul
<b>112</b>	Montarea de panouri informative pentru localizarea spațială a obiectivelor culturale																		Nu este cazul
<b>113</b>	Amenajarea spațiului bibliotecii și îmbogățirea fondului de carte		x																Idee, este necesar atat reabilitarea, modernizarea si amenajarea spatiului bibliotecii cat si imbogatirea fondului de carte
<b>114</b>	Campanii de marketing cultural pentru a crește vizibilitatea evenimentelor propuse sau consacrate		x																Idee, este necesar crearea de campanii de marketing cultural pentru a crește vizibilitatea evenimentelor propuse sau consacrate

115	Realizarea Centrului de tineret (activități de consiliere în domeniul educației pentru sănătate, privind cariera și problemele tinerilor, consultanță pentru înființarea de ONG-uri sau organizații de tineret dar și pentru programe europene/guvernamentale adresate tinerilor, informații despre structurile asociative naționale, ateliere de creație artistică și populară, activități teatrale)		x																	Idee, este necesar realizarea centrului de tineret pentru desfasurarea de activitati de consiliere in domeniul educatiei pentru sanatate, privind cariera si problemelor tinerilor
116	Elaborarea și realizarea unui program de manifestări culturale sezoniere		x																	Idee, este necesar elaborarea si realizarea unui program de manifestari culturale sezoniere
	<b><u>TINERET</u></b>																			
117	Înființarea unui Centru Comunitar de Comunicare, Educație și Resurse pentru Tineri;		x																	Idee, este necesar infiintarea unui centru comunitar de comunicare, educatie si resurse pentru tineri
118	Promovarea voluntariatului în rândul tinerilor din localitatea în vederea susținerii unor servicii sociale destinate altor categorii de beneficiari (persoane vârstnice, persoane cu dizabilități)		x																	Idee, este necesar organizarea de actiuni de promovare a voluntariatului în rândul tinerilor din localitate în vederea susținerii unor servicii sociale destinate altor categorii de beneficiari
119	Dezvoltarea de servicii prin care să se sprijine integrarea socială a tinerilor, de exemplu ateliere protejate, birouri de consiliere etc în parteneriat cu furnizori de servicii acreditați		x																	Idee, este necesar dezvoltarea de servicii prin care să se sprijine integrarea socială a tinerilor, de exemplu ateliere protejate, birouri de consiliere etc în parteneriat cu furnizori de servicii acreditați.

<b>120</b>	Promovarea derularii de activități culturale pentru tineri: înființarea de echipe de dansuri populare, dansuri moderne, înființarea de publicații locale (inclusiv publicații electronice)		x														Idee, este necesar promovarea derularii de activitati culturale pentru tineri
<b>121</b>	Crearea unei legături între comunitatea locală și AJOFM, Primărieși Inspectoratul ȘcolarJudețean în vederea analizării situațieiși elaborării unor strategii comune și eficiente în domeniul tinerilor și formării profesionale							x									Exista o buna legatura intre comunitatea locala si AJOFM
<b>122</b>	Acordarea de facilități tinerilor care înființează o afacere în localitate și creează locuri de muncă		x														Idee, se acorda facilitati tinerilor care infiinteaza o afacere in localitate
<b>123</b>	Organizarea la nivel local a unor competiții sportive (concursuri / întreceri) pentru elevi pe diferite ramuri sportive		x														Idee, este necesar organizarea la nivel local a unor competiții sportive (concursuri / întreceri) pentru elevi pe diferite ramuri sportive
<b>124</b>	Revigorarea echipei de fotbal a comunei																Nu este cazul
<b>125</b>	Înscrierea în circuitul județean a localității ca și organizator de competiții sportive																Nu este cazul

126	Construirea de locuințe sociale destinate unor categorii de persoane cărora nivelul de resurse și/sau de existență nu le permite accesul la o locuință în proprietate sau închirierea unei locuințe în condițiile pieței		x																Idee, este necesar construirea de locuințe sociale
127	Construirea de locuințe de serviciu pentru păstrarea tinerilor specialiști în localitate		x																Idee, este necesar construirea de locuințe de serviciu pentru păstrarea tinerilor specialiști în localitate
<b><u>SANATATE</u></b>																			
128	Reabilitarea și dotarea corespunzătoare a dispensarului uman ( a se specifica locația)		x																Idee, este necesar construirea si dotarea unui dispensar nou
129	Asigurarea unei dotări tehnice corespunzătoare și implementarea sistemelor informatizate în cabinete		x																Idee, este necesara asigurarea si implementarea sistemelor informatizate in cabinete
130	Înființarea unui serviciu de tip SMURD și dotarea acestuia																		Nu este cazul
131	Înființarea unui centru de permanență pentru dezvoltarea asistenței ambulatorii																		Nu este cazul
132	Asigurarea necesarului de resurse umane în domeniul sănătății prin oferirea de facilități de cazare în locuințe de serviciu în scopul atragerii de specialiști;																		Nu este cazul

<b>133</b>	Organizarea unui sistem de primire a reclamațiilor și sugestiilor pacienților		x																Idee, este necesar organizarea unui sistem de primire a reclamațiilor și sugestiilor pacienților
<b>134</b>	Asigurarea spațiului necesar pentru înființarea de noi servicii de sănătate, în parteneriat cu furnizori publici și privați autorizați pentru fiecare domeniu abordat, astfel:		x																Idee, se asigura spatiul necesar pentru infiintarea de noi servicii de sanatate
	-cabinet de planificare familială		x																Idee, este necesar infiintarea unui cabinet de planificare familiala
	-centru consiliere antifumat, antialcool și consilierea minorilor singuri		x																Idee, este necesar infiintarea unui centru de consiliere antifumat, antialcool, consilierea minorilor singuri
	-centru de prevenire/consiliere pentru populația rroma, eventual cu personal sanitar de etnie rroma																		Nu este cazul, in comunitate nu exista populatie de etnie rroma
<b>135</b>	Implementarea unui sistem de asistare/monitorizare la domiciliu prin buton de panică pentru persoanele ce suferă de afecțiuni medicale grave, în parteneriat cu un furnizor de servicii de îngrijire la domiciliu		x																Idee, este necesar implementarea unui sistem de asistare/monitorizare la domiciliu prin buton de panica
<b>136</b>	Realizarea de campanii de informare-educare-comunicare pe probleme de sănătate publică (de ex. educație pentru sănătate în școliși liceu în parteneriat cu Direcția de Sănătate Publică și Inspectoratul școlar Județean		x																Idee, este necesar realizarea de campanii de informare-educare-comunicare pe probleme de sanatate publica

137	Realizarea de campanii în școli împotriva fumatului, consumului de droguri, bolilor transmisibile, de planificare familială, de sănătate mintală, pentru un stil de viață sănătos, în parteneriat cu Centrul de Consiliere și Prevenire Antidrog , Direcția de Sănătate Publică și Inspectoratul Școlar Județean						x							Se organizeaza periodic campanii in scoli impotriva fumatului, consumului de droguri, bolilor transmisibile, de planificare familiala, pentru un stil de viata sanatos
138	Inițierea unui parteneriat cu sectorul ONG care să asigure organizarea unor rețele și grupuri de acțiune pentru promovarea unui stil de viață sănătos (alimentație sănătoasă, activitate fizică)		x											Idee, este necesar initierea unui parteneriat cu sectorul ONG care sa asigure organizarea unor retele si grupuri de actiune pentru promovarea unui stil de viata sanatos
139	Organizarea unor evenimente publice pentru promovarea sănătății populației, în parteneriat cu Direcția de Sănătate Publică		x											Idee, este necesar organizarea periodica de evenimente publice pentru promovarea sanatatii populatiei in parteneriat cu Directia de Sanatate Publica
140	Asigurarea sprijinului pentru medicii de familie în acordarea unor stimulente pentru comunitatea rromă în scopul prezentării acestora la campaniile de vaccinare													Nu este cazul, in comunitate nu exista populatie de etnie rroma
141	Asigurarea sprijinului pentru medicii de familie în acordarea unor stimulente pentru gravide, în scopul prezentării acestora la consultația periodică prenatală						x							Se asigura prin departamentul de asistenta sociala sprijin medicilor de familie pentru acordarea de stimulente pentru gravide
	<b><u>ASISTENTA SOCIALA</u></b>													
142	Construirea unui complex social care să cuprindă un cămin – azil pentru bătrânii comunei și dotarea acestuia cu mobilier (a se specifica locația și		x											Idee



	Servicii specializate pentru copii aflați în dificultate și familii monoparentale		x										Idee, este necesar infiintarea serviciilor specializate pentru copii aflati in dificultate si familii monoparentale
147	Crearea unei rețele cu alte autorități publice locale în vederea finanțării unor servicii ultraspecializate destinate grupurilor vulnerabile, la nivelul mai multor comunități		x										Idee, este necesar crearea unei retele cu alte autoritati publice locale
148	Crearea unei rețele de îngrijire la domiciliu pentru persoane vârstnice		x										Idee, este necesar crearea unei retele de ingrijire la domiciliu pentru persoane varstnice
149	Crearea unui serviciu de acompaniere la domiciliu pentru persoane vârstnice dependente, care locuiesc singure prin dezvoltarea unei rețele de voluntariat în parteneriat cu unitățile școlare din comună;		x										Idee, este necesar crearea unui serviciu de acompaniere la domiciliu pentru persoane varstnice dependente
150	Asigurarea de suport pentru angajatorii locali care organizează cursuri de calificare/ recalificare profesională pentru persoanele neocupate, în parteneriat cu Agenția Județeană de Ocupare a Forței de Muncă						x						Se asigura suport pentru angajatorii locali care organizeaza cursuri de calificare/recalificare profesionala pentru persoanele neocupate
151	Asigurarea spațiului necesar înființării unui centru pentru sprijinirea șomerilor pentru a (re)intra pe piațaforței de muncă prin scheme speciale de consiliere, tutoriat, mediere și plasare în muncă, pus la dispoziția prestatorilor de servicii în domeniu, în cadrul unui parteneriat						x						Se asigura spatiul necesar infiintarii unui centru pentru sprijinirea somerilor pentru a (re)intra pe piata fortei de munca

152	Asigurarea spațiului necesar pentru organizarea de cursuri de antreprenoriat pentru angajatorii locali și persoanele neocupate în vederea dezvoltării de noi activități economice în localitate, pus la dispoziția furnizorilor de servicii de instruire în cadrul unui parteneriat						x						Se asigura spatiul necesar pentru organizarea de cursuri de antreprenoriat pentru angajatorii locali si persoanele neocupate
153	Crearea unor servicii sociale de tip alternativ pentru persoanele cu handicap (centre de zi, cluburi, ateliere protejate, etc.), în parteneriat cu un furnizor de servicii acreditat		x										Idee, este necesar crearea unor servicii sociale de tip alternativ pentru persoanele cu handicap
154	Crearea unui centru specializat pentru asistență și consilierea copiilor aflați în dificultate, familii monoparentale, victime ale violenței domestice, în parteneriat cu un furnizor de servicii acreditat		x										Idee, este necesar crearea unui centru specializat pentru asistenta si consilierea copiilor aflati in dificultate, familii monoparentale, victime ale violentei domestice
<b><u>ADMINISTRATIA PUBLICA</u></b>													
155	Lucrări de reabilitare și mansardare a sediului primăriei		x										Idee, sunt necesare lucrari de reabilitare a sediului primariei
156	Dotari ale administratiei locale (calculatoare, copiatoare, scanere, birouri etc.)		x										Idee, este necesar dotarea administratiei locale
157	Achiziția și utilizarea unui sistem de back-up, salvări de siguranță și utilizarea unor surse de alimentare de rezervă		x										Idee, este necesar achizitia si utilizarea unui sistem de back-up, salvari de siguranta și utilizarea unor surse de alimentare de rezervă



<b>163</b>	Creșterea nivelului de pregătire profesională a salariaților din administrația locală prin realizarea unui program anual de pregătire profesională și participarea la cursuri de formare profesională continuă						x						Se organizeaza anual programe de pregatire profesionala pentru salariatii din administratia locala
<b>164</b>	Constituirea în cadrul primăriei a unei Unități de Implementare a Proiectelor și instruirea membrilor săi pentru atragerea și implementarea de proiecte finanțate din fonduri de la Uniunea Europeană		x										Idee, este necesar constituirea în cadrul primăriei a unei Unități de Implementare a Proiectelor și instruirea membrilor săi pentru atragerea și implementarea de proiecte finanțate din fonduri de la Uniunea Europeană
<b>165</b>	Realizarea de parteneriate și activități de înfrățire cu localități din țarăși din străinătate în vederea promovării de proiecte		x										Idee, este necesar realizarea de parteneriate si activitati de infratire si cu alte localitati din tara si din strainatate

**Măsuri prioritare în perioada 2020 – 2030 , în concordanță cu noile politici la nivel european :**

**Masura 1.1 . Modernizare drumuri de interes local in comuna Rădești, Județul Galați**

**Proiecte:**

- Reabilitarea și extinderea drumurilor comunale și sătești;
- Reabilitarea și extinderea drumurilor de exploatare;
- Reabilitarea trotuarelor existente și amenajarea de trotuare și alei acolo unde nu există;
- Reabilitarea podurilor și podețelor(dacă este cazul);
- Crearea/Reabilitarea și extinderea rețelei de canalizare pluvială;
- Modernizarea și extinderea sistemelor de protecție și siguranță rutieră;
- Îmbunătățirea sistemelor de marcaje rutiere;

**Obiective:**

- Cresterea lungimii drumurilor comunale modernizate;
- Cresterea sigurantei nationale;

**Tinte cheie:**

- Asfaltarea sau tuturor drumurilor din comuna, inclusiv a drumurilor de exploatare agricola;

**Durata : 2020 - 2027**

**Valoare estimată : 4 500 000 €**

**Responsabilitati:**

- Consiliul Local Rădești;
- Consiliul Județean Galați;
- Poliția Rutieră;
- CNADNR (Compania Națională de Autostrăzi și Drumuri Naționale din România).

**Posibile surse de finantare :**

- Programul Național de Dezvoltare Rurală 2020 – 2027;
- Programul Operațional Infrastructură Mare 2020 – 2030;
- Bugetul local al comunei Rădești(co-finantare)
- Fonduri Europene (UE).

**Beneficiari :** Locuitorii comunei Rădești(1535 locuitori), incluzand noile cartiere ce se pot dezvolta la nivel local.

## Masura 1.2. Modernizarea și extinderea infrastructurii rețelei de canalizare

- Proiecte:**
- Reabilitarea și extinderea rețelei de canalizare ;
  - Inițierea stației de epurare, tratare și clorinare apă;
  - Inițierea unui put de mare adâncime în satul Rădești
  - Asigurarea întreținerii permanente a stației de epurare;
  - Dezvoltarea de parteneriate în vederea atingerii obiectului investițional;

**Obiective:**

- Creșterea lungimii rețelei locale de distribuție;
- Creșterea calitatii vieții ;

**Tinte cheie:**

- Extinderea rețelei de canalizare la nivelul întregii comune;

**Durata : 2020 -2027**

**Valoare estimată : 2 000 000 €**

**Responsabilitati:**

- Consiliul Local Rădești;
- Consiliul Județean Galați;
- CNADNR (Compania Națională de Autostrăzi și Drumuri Naționale din România).

**Posibile surse de finanțare :**

- Programul Național de Dezvoltare Rurală 2020 – 2027;
- Programul Operațional Infrastructură Mare 2020 – 2030
- Bugetul local al comunei Rădești (co-finanțare).
- Fonduri Europene (UE)

**Beneficiari :** Locuitorii comunei Rădești (1535 locuitori), incluzând noile cartiere ce se pot dezvolta la nivel local.

## **Masura 2.1. Sprijinirea activităților culturale și dotarea corespunzătoare a instituțiilor locale**

- Proiecte:**
- Organizarea de evenimente culturale cu participarea publicului larg;
  - Constructia si amenajarea de centre de joaca pentru copiii din ambele sate: Rădești si Cruceanu;
  - Reabilitarea, modernizarea, extinderea si dotarea caminului cultural din satul Rădești;
  - Construirea unui camin cultural in satul Cruceanu;
  - Realizarea centrului de tineret;

**Obiective:**

- Conservarea patrimoniului local;
- Creșterea notorietății comunei Rădești la nivel regional;

**Tinte cheie:**

- Creșterea cu minim 15% a numărului de evenimente culturale sportive, anuale, organizate la nivel local;

**Durata : 2020 -2027**

**Valoare estimată : 100 000 €**

**Responsabilitati:**

- Consiliul Local Rădești;
- Consiliul Județean Galati;
- Institutii culturale;
- Ministerul Culturii;

**Posibile surse de finantare :**

- Programul Național de Dezvoltare Rurală 2021 – 2030;
- Programul Operațional Regional 2021 – 2030;
- Ministerul Tineretului si Sportului(MTS);
- Compania Nationala de Investitii(CNI)- SF depus;

**Beneficiari :** Locuitorii comunei Rădești(1535 locuitori), cat si toti participantii in organizarea si desfasurarea diferitelor evenimente pe plan local.

## Masura 2.2. Îmbunătățirea infrastructurii educaționale și de agrement

### Proiecte:

- Dotarea școlii gimnaziale și a grădinițelor (mobilier școlar, materiale didactice pentru laboratoare, echipamente IT, imprimantă și alte dotări tehnice necesare desfășurării în bune condiții a actului de învățământ);
- Amenajare teren multi sport în comuna Rădești;

### Obiective:

- Creșterea gradului de adecvare a condițiilor din salile de curs;
- Scăderea ratei de abandon școlar;

### Tinte cheie:

- Creșterea infrastructurii educaționale pentru învățământul general obligatoriu;
- Asigurarea calitatii superioare a învățământului gimnazial

**Durata : 2020 -2025(60 luni)**

**Valoare estimată : 200 000 €**

### Responsabilitati:

- Consiliul Local Rădești;
- Consiliul Județean Galați;
- Guvernul României;

### Posibile surse de finanțare :

- Programul Național de Dezvoltare Locală 2021 – 2027;
- Programul Operațional Regional (REGIO) 2021 – 2030;
- FEDR (Fondul European de Dezvoltare Regională).

**Beneficiari :** Elevii Școlii Generale Nr.1 și grădinițelor din Rădești ( 183 persoane, prescolari + școlari) cadrele didactice (18 persoane) care își desfășoară activitatea în cadrul instituției menționate, tinerii din comuna.

## **Alte măsuri / proiecte propuse de Consiliul Local Rădești în perioada 2021 -2027**

- Construirea unui buget transparent si realist care sa tina cont de nevoile cetatenilor;
- Reabilitare biserica, comuna Rădești;
- Construire capela mortuara, comuna Rădești;
- Asfaltare aproximativ 7 km drum de interes local(catun Oanca, Vale Mielu, Sat Nou);
- Modernizare drumuri de interes local în comuna Rădești, județul Galați
- Reabilitare, modernizare și dotare dispensar uman, sat Rădești, comuna Rădești, județul Galați
- Realizare sala de evenimente si spectacole in satul Cruceanu;
- Extindere alimentare cu apa in catunul Oanca;
- Extindere retea de canalizare in satul Rădești si satul Cruceanu;
- Modernizare retea electrica in zona Mielu;
- Modernizarea sistemului de iluminat public pentru reducerea consumului de energie electrică și a emisiilor CO2 prin montare aparate de iluminat stradal cu LED și instalare de dimare în comuna Rădești, județul Galați;
- Reabilitare termică clădire complex administrativ sat Rădești, comuna Rădești, județul Galați
- Achizitionare teren pentru parc de joaca copii;
- Amenajare parc la “Apa in Vale”;
- Amenajare fantani in comuna Rădești;
- Asfaltare piata agro-industrială si refugii;
- Achizitionare masina primarie;
- Atragere fonduri europene pentru achizitia unei eoliene;
- Amenajare drum de centura in partea de vest a comunei;
- Amenajare drum de legatura intre Rădești si Cruceanu( Drumul Manastirii);

## **Implementare și monitorizare**

Implementarea Strategiei de dezvoltare locală a comunei Rădești are în vedere atingerea principalelor obiective stabilite în etapa de elaborare, prin intermediul unui proces complex de transformare a resurselor materiale, financiare sau umane disponibile în rezultate calitative și cantitative.

Monitorizarea implementării Strategiei de dezvoltare a comunei Rădești are drept scop atât aprecierea gradului de realizare al activităților propuse de document, și este un proces continuu de colectare a informațiilor relevante despre modul de implementare a strategiei.

Demersul de implementare a direcțiilor de dezvoltare propuse și derularea acțiunilor propriu-zise destinate realizării acestora, este lansat în momentul adoptării Strategiei de dezvoltare locală de către Consiliul Local. Ulterior acestei etape, autoritățile publice locale vor coordona elaborarea planurilor de acțiuni trimestriale și anuale privind realizarea strategiei, în conformitate cu planul strategic de acțiuni.

Acest proces fructifică eforturile colaborative ale administrației publice locale, societății civile, agenților economici, actorilor externi, în realizarea tuturor acțiunilor.

În continuare se va realiza o prioritizare a proiectelor, și anume selectarea celor de interes major. Pentru fiecare proiect se vor descrie activitățile necesare, responsabilii și perioada de desfășurare, ulterior fiind identificate și asigurate sursele de finanțare a proiectelor propuse spre implementare.

Având în vedere că autoritățile publice locale ale comunei Rădești nu dețin suficiente resurse financiare pentru a susține finanțarea tuturor proiectelor propuse, va fi necesară o mobilizare în vederea atragerii de resurse suplimentare, precum accesarea unor finanțări nerambursabile, care să asigure resursele materiale necesare implementării strategiei.

De asemenea, în vederea implementării Strategiei de dezvoltare locală a comunei Rădești se impune stabilirea unei structuri organizatorice apte să coordoneze implementarea planului strategic, să colaboreze și să negocieze cu ceilalți actori implicați. De aceea, constituirea unei astfel de echipe constituie o prioritate în cadrul procesului de implementare.

Aceasta trebuie să contribuie la:

- efectuarea de rapoarte cu privire la stadiul în care se află procesul de implementare față de obiectivele stabilite în cadrul strategiei;
- revizuirea și adaptarea planurilor de acțiune strategică;
- reformularea obiectivelor (dacă se impune);
- revizuirea termenelor de implementare în funcție de ajustările sau evenimentele neprevăzute apărute pe parcurs;
- comunicarea permanentă a evoluției procesului de implementare autorităților publice locale și părților interesate.

Pe de altă parte, finalizarea procesului strategic de dezvoltare al comunei Rădești implică necesitatea unui proces coerent de monitorizare a implementării proiectelor propuse, activitate ce trebuie să constituie un efort permanent de-a lungul implementării strategiei.

Fără îndoială, în urma activităților de monitorizare vor fi identificate probleme sau necesități de redresare sau adaptare în anumite privințe a direcțiilor strategice, care trebuie semnalate de către factorii de decizie competenți în monitorizarea întregului proces.

Raportarea implementării strategiei se va efectua prin elaborarea și prezentarea de către responsabilii de implementare a rapoartelor de monitorizare. Acestea vor fi prezentate Consiliului Local și Primarului comunei.

Nu în ultimul rând, se va stabili pentru fiecare direcție planificată anumiți indicatori de implementare care vor fi monitorizați.

În baza informațiilor furnizate de aceștia, responsabilii de implementare vor putea stabili nivelul de implementare a acțiunilor și gradul de realizare/atingere a obiectivelor fixate. Acești indicatori pot fi de natură economică, politică sau socială și se pot enunța sub această formă:

- cifra de afaceri totală;
- densitatea IMM-urilor;
- creșterea/descreșterea locurilor de muncă;
- rata șomajului;
- ritmul de creștere/descreștere a numărului mediu de salariați;
- sporirea/reducerea producției agricole;
- sporirea/reducerea producției silvice;
- gradul de conectare la rețeaua de alimentare cu apă și canalizare menajeră;
- gradul de acces la rețeaua de alimentare cu apă și canalizare menajeră;
- lungimea drumurilor asfaltate, a pistelor de bicicliști și a trotuarelor;
- lungimea și gradul de conectare la rețeaua de distribuție a gazului metan;
- gradul de modernizare/echipare a unităților de învățământ;
- numărul echipamentelor IT din cadrul unităților de învățământ;
- numărul unităților de învățământ reabilitate/modernizate;
- rata de abandon școlar;
- numărul unităților medicale;
- numărul cadrelor medicale raportat la populația comunei;

- creșterea/descreșterea numărului beneficiarilor de ajutor social;
- gradul de colectare selectivă a deșeurilor;
- calitatea factorilor de mediu;
- numărul centrelor de agrement și a spațiilor de recreere

Pentru realizarea acestui proiect de importanta strategica, ce va constitui baza urmatorului exercitiu financiar, 2021-2027, la nivel local, regional cat si european, si-au adus aportul:

- ✓ Primarul comunei Rădești, dl.Popoiu Ionel;
- ✓ Echipa primarului, care include aparatul administrativ si consilierii locali;
- ✓ Cetatenii comunei, care si-au manifestat interesul pentru stabilirea proiectelor prioritare la nivel local;
- ✓ Specialistii Atent Consult Bucuresti, care au elaborat prezentul document programatic.