

**S.C. ATENT CONSULT S.R.L.**

Bucuresti, Bd. Tineretului, Nr. 35, Bl. 39, Sc. B, Apt. 69, tel/fax: 0720741416

## **S.C. ATENT CONSULT S.R.L.BUCUREȘTI**

**Contact : Telefon – 0720741416**

WEB : [www.atentconsult.ro](http://www.atentconsult.ro)

E-mail: [contact@atentconsult.ro](mailto:contact@atentconsult.ro)

Strategii-Consultanță-Proiectare

**Strategia de Dezvoltare Locală 2021-2030 Comuna  
VALEA LUNGĂ – Județul DÂMBOVIȚA**

**Cuvântul Primarului - Dl. Negru Emil:**

Strategia de dezvoltare economico-socială a comunei Valea Lungă, își propune să valorifice potențialul, oportunitățile și disponibilitățile reale pentru dezvoltare, inclusiv crearea unui mediu de afaceri stimulat și competitiv, menit a atrage investiții private importante atât din țară cât și din străinătate.

Strategia de dezvoltare locală, este în egală măsură instrumentul de bază în ceea ce privește dezvoltarea infrastructurii, dezvoltarea economică și umană în perioada 2021 -2030.

Strategia de dezvoltare locală este un document care structurează liniile directoare strategice pe o perioadă de 10 ani, ale comunei Valea Lungă, potrivit problemelor identificate, a potențialului local activ și pasiv, cât și a oportunităților de dezvoltare în viitorul apropiat, fiind totodată rodul colaborării cu actorii locali.



# STRATEGIA DE DEZVOLTARE LOCALĂ 2021 - 2030



**Comuna Valea Lungă  
Județul Dâmbovița**

Atent Consult

2021-2030

## CUPRINS

<b>1.Introducere</b>	<b>- Pg 6</b>	<b>12. Educație</b>	<b>- Pg 76</b>
<b>2.Cadrul elaborării strategiei de dezvoltare locală</b>	<b>- Pg 8</b>	<b>13.Cultura</b>	<b>-Pg 79</b>
<b>3.Metodologia de elaborare</b>	<b>- Pg 14</b>	<b>14. Sport si agrement</b>	<b>- Pg 88</b>
<b>4. Situație curentă</b>	<b>- Pg 16</b>	<b>15. Sanatate</b>	<b>- Pg 93</b>
<b>5.Considerații istorico-geografice</b>	<b>- Pg 28</b>	<b>16. Mediu</b>	<b>- Pg 97</b>
<b>6.Characterizare fizico-geografice</b>	<b>- Pg 37</b>	<b>17. Analiza Swot</b>	<b>- Pg 106</b>
<b>7.Floră, faună, soluri</b>	<b>- Pg 39</b>	<b>18. Viziune</b>	<b>- Pg 127</b>
<b>8.Resurse primare și secundare</b>	<b>- Pg 46</b>	<b>19. Misiune</b>	<b>- Pg 128</b>
<b>9.Demografie</b>	<b>- Pg 51</b>	<b>20. Portofoliul de proiecte</b>	<b>- Pg 137</b>
<b>10.Marimea demografică</b>	<b>- Pg 65</b>	<b>21. Implementare și monitorizare</b>	<b>- Pg 175</b>
<b>11. Atractivitatea economică</b>	<b>- Pg 66</b>		

## Primăria Comunei Valea Lungă, Județul Dâmbovița



**Coordonate de contact:** Sat V.L. Cricov, nr. 169, comuna Valea Lungă, județul Dâmbovița, România;

**Tel:** 0245661509/ **Fax:** 0245669740/ **Web:** [www.primariavalealunga.ro](http://www.primariavalealunga.ro);

**E-mail:** [primaria.valealunga@gmail.com](mailto:primaria.valealunga@gmail.com);

# Introducere

## Context

Elaborarea Strategiei de dezvoltare a comunei Valea Lungă are loc în contextul pregătirii unei noi perioade de programare a fondurilor europene alocate României pentru perioada 2021 – 2030. Această alocare financiară generează elaborarea sau actualizarea strategiilor de dezvoltare atât la nivel local, județean, regional cât și național, cu scopul principal al atragerii finanțărilor europene.

Necesitatea armonizării planurilor de dezvoltare în cadrul comunei Valea Lungă cu cele ale comunelor limitrofe și ale județului Dâmbovița, a dezvoltării integrate și a cooperării în scopul realizării de investiții este esențială, iar strategia de dezvoltare locală reprezintă un pas important în acest sens.

Din punct de vedere conceptual, strategia este bazată pe situația socio-economică, nevoile și potențialul de dezvoltare al comunei Valea Lungă, cu luarea în considerare a priorităților europene, naționale, regionale pentru perioada de dezvoltare post 2020.

La nivel european, documentul programatic **Europa 2020**, definește poziția UE stabilită a fi atinsă la nivelul anului 2027, bazată pe trei priorități de dezvoltare interdependente, respectiv creștere inteligentă, creștere durabilă și creștere favorabilă incluziunii. În concordanță cu prioritățile europene, dezvoltarea unei economii durabile, eficientă din punct de vedere al resurselor și cu o rată ridicată a ocupării forței de muncă reprezintă puncte centrale ale Strategiei de dezvoltare a comunei Valea Lungă, pentru perioada 2021-2030.

La nivel național, ca orientare generală, Strategia pentru dezvoltarea durabilă a României orizonturi 2013-2020-2030 vizează drept obiectiv strategic pentru orizontul de timp 2027 – „Atingerea nivelului mediu actual al țărilor Uniunii Europene la principalii indicatori ai dezvoltării durabile.”. La nivelul programării strategice a comunei Valea Lungă, pentru perioada 2021-2030, promovarea unor practici de consum și producție sustenabile, a unei dezvoltări

În acord cu resursele existente constituie repere în abordarea planurilor de măsuri și a portofoliului de proiecte propus pentru perioada următoare de timp.

În vederea eficientizării procesului de absorbție a fondurilor post aderare, România a transmis Uniunii Europene, **Acordul de parteneriat** pentru intervalul de timp 2014-2020, respectiv 2021-2030, document aflat în dezbaterea Comisiei Europene. Conținutul Acordului de parteneriat abordează în mod detaliat principalele provocări pe care țara noastră urmează să le transpună în proiecte viabile, cu stabilirea principalelor obiective și priorități, modalitatea de utilizare a fondurilor nerambursabile acordate precum rolul diverselor instituții publice în gestionarea resurselor atrase.

În vederea asigurării unui flux ridicat de fonduri europene în comuna Valea Lungă, strategia de dezvoltare cuprinde propuneri de proiecte în acord cu nevoile identificate la nivelul administrației locale cu implicarea directă a opiniei publice și a stakeholderilor interesați de procesul de definire strategică a comunei Valea Lungă, în următorii 10 ani.

La nivel regional, **Planul de Dezvoltare Regională Sud 2021 – 2027, reprezintă instrumentul prin care regiunea își promovează prioritățile și interesele în domeniul economic - social și propune trei noi domenii prioritare respectiv dezvoltarea urbană durabilă, protecția mediului, eficiența energetică și susținerea sănătății și a incluziunii sociale.** Strategia de dezvoltare a comunei Valea Lungă, contribuie la atingerea acestui obiectiv prin definirea unor obiective strategice care pot fi în mod real îndeplinite în orizontul de timp 2020 – 2030.

## Instrumente Structurale

**Strategia Uniunii Europene a stabilit** – de asemenea – proceduri precise de **implementare, monitorizare și urmarire**, cu obligatii de raportare la fiecare doi ani din partea Comisiei Europene si din partea statelor membre.

## **Cadrul elaborării strategiei de dezvoltare locală**

Până în prezent, în România s-au elaborat Planuri de Dezvoltare Regională, pentru perioadele 2000-2004, 2004-2006, 2007-2013 și 2014-2020. Experiența procesului de planificare s-a îmbogățit la nivelul regiunilor din România, fiind puse în practică o varietate de mecanisme de parteneriat.

În comparație cu generația anterioară de planuri de dezvoltare regională, abordarea de formulare a noilor planuri presupune o adaptare către o nouă generație de politici integrate de dezvoltare. Acestea vor fundamenta atât structurarea programelor operaționale cu fonduri europene cât și programele cu finanțare națională de la nivel central și local.

Această nouă abordare presupune nu doar o reformulare a obiectivelor și instrumentelor, cât și a structurii și cadrului de implementare a planurilor de dezvoltare regionale prin coordonarea acțiunilor politicilor sectoriale de dezvoltare.

Pentru viitoarea perioadă de programare, 2020-2030 Strategia de dezvoltare locală a Comunei Valea Lungă s-a realizat pornind de la următoarele documente programatice:

- Strategia Europa 2020;
- Strategia Uniunii Europene pentru regiunea Dunării;
- Al 5-lea Raport privind coeziunea economică, socială și teritorială;
- Programul național de reformă PNR 2019;
- Planul de Dezvoltare Regională al regiunii SUD 2021 – 2027;

Noua perioadă de programare reprezintă o oportunitate pentru consolidarea experienței acumulate de țara noastră în perioada de post aderare la Uniunea Europeană în domeniul utilizării resurselor financiare nerambursabile.

Alocarea fondurilor europene pentru România în intervalul de timp 2021-2027 impun pregătirea de documente strategice adecvate fiecărei administrației publice pentru a putea exista o imagine de ansamblu asupra priorităților investiționale și a direcțiilor de absorbție a fondurilor nerambursabile.

Strategia de dezvoltare a comunei Valea Lungă, reprezintă un instrument de lucru, coordonare și susținere a măsurilor și acțiunilor noi sau revizuite care vor avea un impact asupra comunității locale și vor contribui la dezvoltarea economico-socială locală.

Dinamica dezvoltării impune o actualizare periodică a direcțiilor de dezvoltare, a documentelor de planificare existente și alinierea acestora la abordările strategice la nivele superioare de conducere și organizare.

### **Planul de dezvoltare regională 2021- 2027, subiect intens dezbătut in Regiunea de Dezvoltare Sud:**

Comisia a propus:

- în martie, aprobarea de către Consiliul European, a abordării generale a strategiei și a obiectivelor principale ale UE;
- în iunie, aprobarea parametrilor detaliați ai strategiei, inclusiv a orientărilor integrate și a obiectivelor naționale. De asemenea, Comisia așteaptă cu interes observațiile și sprijinul Parlamentului European pentru a garanta succesul strategiei Europa 2020;

**Conform informațiilor făcute publice, obiectivele de politică strategică au scăzut de la 11 la numai 5:**

**OP 1 – O Europă mai inteligentă** – care cuprinde domeniile:

- cercetare și inovare;
- servicii publice digitale;

- digitalizare și bandă mai largă;
- întreprinderi mici și mijlocii, suma alocată României fiind de circa **6 miliarde de euro**;

**OP 2 – O Europă mai ecologică - O Europă cu emisii scăzute de carbon** cu finanțări domeniile:

- energie;
- schimbări climatice;
- apă și ape uzate;
- gestionarea deșeurilor;
- biodiversitate;
- mobilitate multimodală în mediul urban, suma alocată României fiind de circa **5,1 miliarde de euro**;

**OP 3 – O Europă mai conectată** cu finanțări în domeniile:

- transport;
- digitalizare și bandă largă;

**OP 4 – O Europă mai socială** cu domeniile:

- politicile pieței muncii;
- educație;
- incluziune-sărăcie;
- sănătate având o alocare financiară pentru România de circa **5 miliarde de euro**;

**OP 5 – O Europă mai aproape de cetățeni - dezvoltarea teritorială/urbană**, cu o valoare a alocării pentru România de circa **1 miliard de euro**.

Una dintre noutățile importante din viitoarea perioadă de programare este posibilitatea ca fiecare regiune a țării, inclusiv Regiunea de Dezvoltare Sud, din care face parte și județul Dâmbovița, să propună propriile direcții generale pentru care să se solicite finanțare europeană. Astfel, de la finalul anului 2019 și începutul anului 2020, au avut loc întâlniri ale autorităților responsabile pentru stabilirea obiectivelor de investiții și de servicii destinate comunităților regionale și județene.

Cele 5 obiective strategice majore identificate la nivel European în ceea ce privește următoarea perioadă programatică, 2021- 2027, va implica un buget de peste **27 de miliarde de euro**, cu 8% mai mare față de actuala perioadă, 2014 – 2020 .

Fondurile europene de care va beneficia România în următorii 7 – 10 ani, prin programul de reziliență și reforma națională, susținut de Uniunea Europeană, vor fi de peste 30 de miliarde de €, dintre care peste 9 miliarde de € vor merge către dezvoltarea infrastructurii de transport.

În 20 februarie 2020, Ministerul Agriculturii și Dezvolării Rurale a făcut precizări cu privire atât la bugetul alocat agriculturii românești în perioada 2021 – 2027, cât și în ce direcții vor fi proiectate aceste sume. Astfel, nu mai puțin de **13 miliarde de euro** vor putea fi accesate pe diferite programe destinate agro-zootehniei României.

## **Rolul și importanța prezentei strategii**

Rolul unei strategii de o asemenea importanță, considerăm că trebuie să fie CLARĂ, CONCISĂ și pe ÎNTELESUL TUTUROR, dar mai ales, trebuie să fie verificată periodic (semestrial sau anual) pentru a se putea interveni operativ pentru îndeplinirea parțială sau integrală a obiectivelor propuse.

Întreaga comunitate a comunei Valea Lungă, trebuie să cunoască prevederile strategiei, să le înțeleagă și să susțină implementarea proiectelor ce vor rezulta în urma aplicării acestei strategii.

Strategia trebuie să pornească de la situația existentă, cuprinzând atât realizările comunei Valea Lungă din ultimii 7 ani cât și identificarea direcțiilor și resurselor necesare dezvoltării sociale și economice a localității.

Aleșii locali, funcționarii din aparatul administrativ al comunei Valea Lungă și mai ales cetățenii vor înțelege care este locul și rolul lor în cadrul strategiei, care este locul pe care comuna Valea Lungă îl are și care ar putea să-l aibă în contextul dezvoltării generale, naționale cu menținerea și valorificarea specificului local.

În strategie se va sintetiza foarte bine faptul că aleșii locali (primarul și consilierii), în timpul mandatului lor pun accentul în principal pe două paliere:

- ✚ Asigurarea managementului administrativ – respectiv funcționarea serviciilor publice și aplicarea măsurilor adoptate la nivel național sau județean în domeniile care vizează administrația publică locală;
- ✚ Inițierea unor proiecte de dezvoltare, astfel încât să se îndeplinească programul politic electoral pe baza căruia au fost aleși la nivel local;
- ✚ Adoptarea de către comunitatea Valea Lungă a prezentei strategii pentru perioada 2020 – 2030;

## ***Scopul strategiei de dezvoltare***

Strategia de dezvoltare a comunei Valea Lungă, are drept scop atingerea unei dezvoltări locale durabile care să angreneze creșterea nivelului de trai al populației. În vederea îndeplinirii acestei ținte strategice este necesar a fi încadrate direcțiile de acțiune stabilite în concordanță cu nevoile comunității într-un document programatic, ce este o bază pentru planificarea resurselor în atingerea obiectivelor propuse.

Ca urmare a implementării strategiei de dezvoltare locală, se dorește transformarea comunei Valea Lungă, într-o zonă atractivă din punct de vedere turistic și cultural, stabilă și viabilă pentru mediul privat și cel investițional, capabilă să ofere locuitorilor săi condiții decente de viață și acces la servicii de bază precum și la o infrastructură adecvată. De asemenea prin intermediul documentului programatic pentru perioada 2021-2030, este vizat și mediul înconjurător, protejarea acestuia și orientarea activității factorilor interesați de progresul economic și social al comunității pentru a putea suține o dezvoltare durabilă a comunei Valea Lungă.

Necesitatea Strategiei de dezvoltare a comunei Valea Lungă, derivă din faptul că în cadrul acesteia sunt trasate și stabilite prioritățile investiționale în acord cu viziunea populației și administrației publice locale. Mai mult, acest document programatic furnizează șablonul necesar coordonării pe termen lung al planificării și gândirii strategice între sectorul public și cel privat.

# Instrumente Structurale

## ***Metodologia de elaborare***

Elaborarea Strategiei de dezvoltare a comunei Valea Lungă, pentru perioada 2021 -2030 a urmărit în mod constant respectarea criteriilor de calitate utilizate la nivel european pentru evaluarea documentelor strategice, respectiv: relevanță, eficacitate, eficiență, consecvență și coerență, pragmatism, sustenabilitate, aranjamente de management și monitorizare.

Prin viziunea și obiectivele propuse, strategia de dezvoltare a comunei Valea Lungă, a fost elaborată în acord cu politicile comunitare, strategiile de la nivel național, programele și documentele programatice de la nivel județean și regional, asigurând beneficiul integrator al planului de investiții propus.

Momentul întocmirii strategiei este unul esențial având în vedere rolul important al acesteia în pregătirea comunității locale și a administrației publice a Comunei Valea Lungă, pentru noua etapă de programare a fondurilor europene pentru perioada 2021 – 2030.

Din punct de vedere structural, strategia de dezvoltare a comunei Valea Lungă este compusă din patru părți, respectiv:

- **analiza diagnostic** – în această parte au fost analizați principalii indicatori reprezentativi din domeniul precum mediul economic, demografic, infrastructură, sănătate, resurse umane etc. prin utilizarea celor mai recente date statistice obișnute;
- **planificarea strategică** – această parte reflectă planurile de acțiuni viitoare ale comunei Valea Lungă propuse a fi realizate, cu accent pe cele prioritare în funcție de nevoile identificate și opinia factorilor decizionali implicați;

- **analiza SWOT** – în această parte au fost identificate punctele tari și slabe ale comunei Valea Lungă, precum și oportunitățile de dezvoltare și amenințările identificate ca urmare a analizei diagnosticului actual al comunității;
- **implementarea și monitorizarea** – această parte cuprinde metodele și instrumentele de verificare a implementării strategiei de dezvoltare de către administrația publică locală;



*Foto: Peisaj comuna Valea Lungă ; Sursa: Imagine pusa la dispozitie de Primarie*

# Situație curentă

 *Localizare și accesibilitate*

 *POZIȚIA GEOGRAFICĂ*

## PREZENTARE GENERALĂ

**Valea Lungă** este o comună în județul Dâmbovița, Muntenia, România, formată din satele Băcești, Izvoru, Moșia Mică, Șerbăneasa, Ștubeie Tisa, Valea lui Dan, Valea Lungă-Cricov (reședința), Valea Lungă-Gorgota, Valea Lungă-Ogrea și Valea Mare.

Comuna se află în nord-estul județului, aproape de limita cu județul Prahova. Teritoriul comunei ocupa o suprafața de 66,7 km<sup>2</sup>, are un relief colinar și aparține zonei subcarpatice.

Comuna se întinde de-a lungul apei Cricovului Dulce, care curge printe două dealuri, respectiv “Varful Viei” și “Șerbaneasa”, de la nord spre sud.

Denumirea și-a luat-o după așezarea satelor comunei pe o lungime de 8 km, pe cursul apelor Cricovului Dulce și Strambu, astăzi Izvoru.

Pe harta localitatea este așezată la 45 ° 5' latitudine nordică și 43 ° 5' longitudine estică.

**Comuna Valea Lungă se învecinează:**

- **la Nord , Nord-Est si Nord-Vest** cu comuna Visinesti, judetul Prahova si comuna Varfuri;
- **la Sud si Sud-Vest** cu comuna Ocnita si comuna Glodeni;
- **la Est** cu comuna Iedera;
- **la Vest** cu orasul Pucioasa;

**Comuna este formată din 10 sate, și anume:**

- de-a lungul Cricovului Dulce, pe partea stanga a acestei ape se afla satul **Serbaneasa**;
- pe partea dreapta a Cricovului Dulce se afla satul **Bacesti**;
- satul **Valea lui Dan** se afla pe valea cu același nume;
- satul **Valea Lungă Ogrea** se afla în partea de sud, pe valea paraului Izvoru ca și satul **Valea Lungă Gorgota**;
- la o distanță de 2,5 km de centrul comunei , spre sud-est, se afla satul **Valea Mare**, care până de curând, purta numele de Gheboasa după denumirea raului Ghebosita;
- ca reședință de comună este satul **Valea Lungă Cricov** așezat între apele Izvoru și Cricov;
- sat component al comunei este și **Mosia Mica**, care, probabil, și-a luat denumirea de la mica moșie ce aparținea Cantacuzinilor;
- alt sat component mai este și **Izvoru**, situat pe cursul apei cu același nume;
- satul **Stubeie-Tisa**;

**Căi de transport rutier:**

- **DJ710A**, traversează comuna de la vest la est, făcând legătura, spre nord-est cu Pucioasa și spre sud cu Moreni și comuna Ion Luca Caragiale cu acces în DN72;
- **DJ710B**, care se ramifică în centrul comunei și duce spre comuna Vișinești;

**Orase apropiate:** Pucioasa 12 Km, Moreni 15 Km, Targoviste 45 km;

**Gara apropiata:** Pucioasa 12 Km;

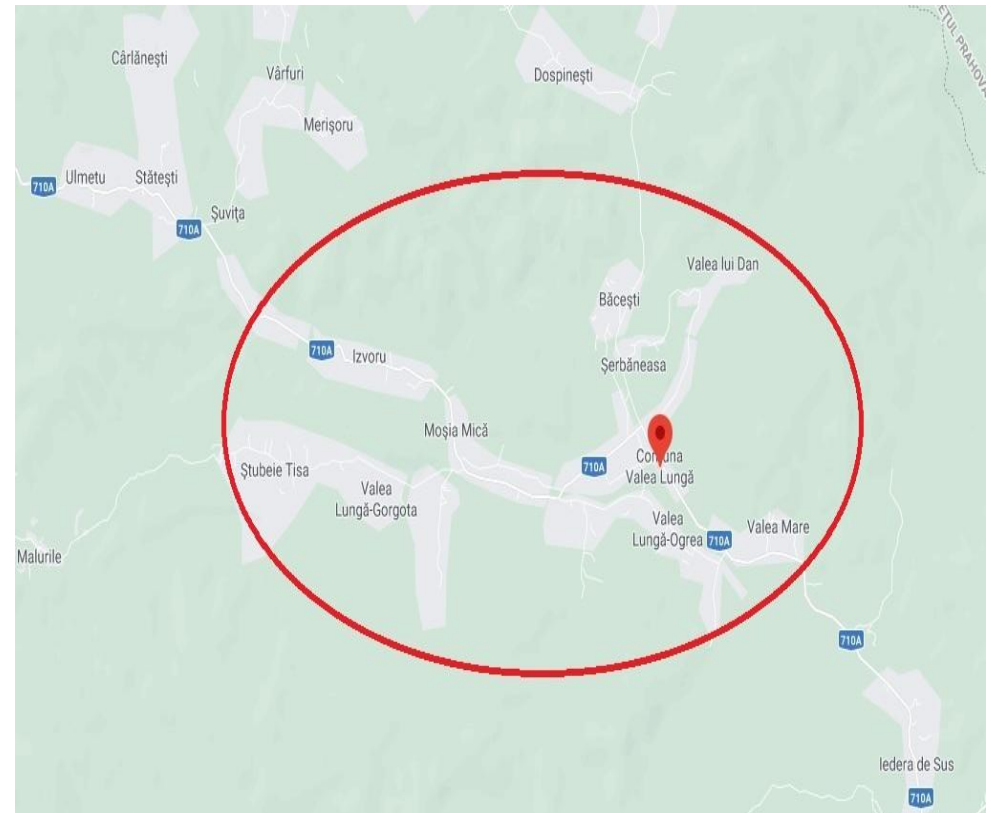
**Aeroport:** Bucuresti 91 km;

**Port apropiat:** Giurgiu - 136 km;

**Autostrada:** A3 Prahova – 63 Km;

**Drum national:** DN1 Prahova – 15 Km;

**Benzinarie:** Pucioasa (OMV , Petrom) – 12 km;



**Fig. 1 – Delimitare teritoriu administrativ Valea Lungă(incercuit in rosu)**

## HARTA AȘEZĂRII COMUNEI VALEA LUNGĂ ÎN CADRUL JUDEȚULUI DÂMBOVIȚA

*Fig. 2 – Pozitia localității Valea Lungă (incercuit în albastru), în cadrul județului Dâmbovița;*



## Regiunea de dezvoltare Sud

În 1998 au fost create opt regiuni de dezvoltare (opt mărimi statistice) prin asocierea consiliilor județene din România, pentru a coordona dezvoltarea regională necesară aderării la Uniunea Europeană. Aceste regiuni nu au personalitate juridică și nici statut administrativ deși ele devin din ce în ce mai semnificative în dezvoltarea regională.

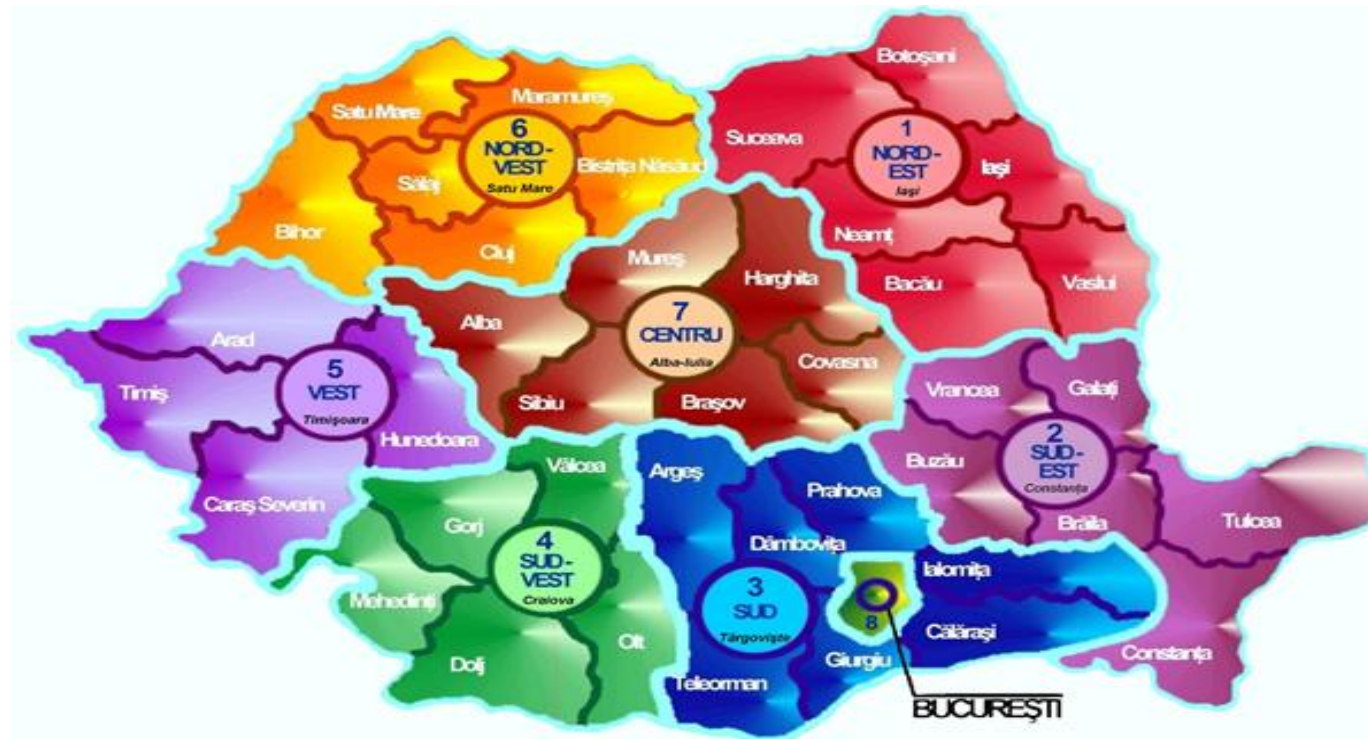


Foto: Imaginea celor 8 euro-regiuni de dezvoltare, cu **nr.3** în imagine, regiunea **Sud**.

Cadrul legislativ pentru constituirea regiunilor de dezvoltare a fost dat prin Legea nr. 151 / 1998, privind dezvoltarea regională în România.

Conform Ordonanței de Urgență nr. 75/2001 privind funcționarea Institutului Național de Statistică au fost create opt direcții generale pentru statistică regională care, alături de cele 34 de direcții județene de statistică, au ca scop dezvoltarea statisticii regionale.

Regiunile de dezvoltare coordonează proiecte regionale de infrastructură și au devenit membre ale Comitetului Regiunilor în 2007 când România a aderat la Uniunea Europeană. Regiunile de dezvoltare ale României corespund cu diviziunile de nivel NUTS-II din Uniunea Europeană.

România este împărțită în opt regiuni de dezvoltare, numite după poziția geografică în țară, respectiv Nord - Vest, Nord - Est, Sud - Vest, Sud - Est, Sud, Vest, Centru, București și Ilfov.

Actele normative cu privire la organizarea statistică a României definesc structurile asimilabile NUTS, după cum urmează:

Nivel NUTS I: macro - regiuni;

Nivel NUTS II: 8 regiuni de dezvoltare, cu o populație medie de 2,8 milioane locuitori;

Nivel NUTS III: 42 județe, care reflectă structura administrativ teritorială a României;

Nivel NUTS IV: nu se folosește, deoarece nu s-au identificat asocieri de unități teritoriale;

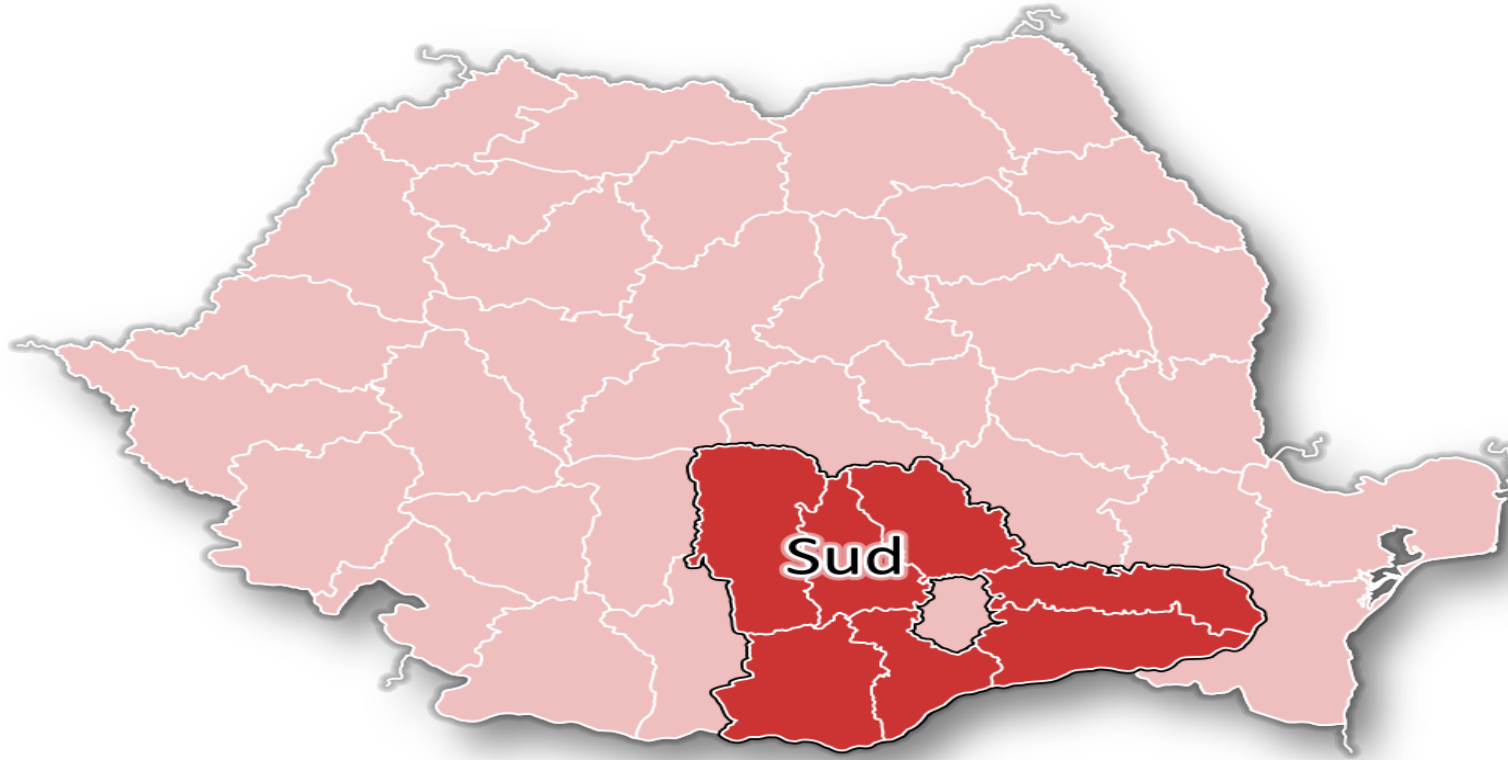
Nivel NUTS V: 265 municipii și orașe, 2.686 comune, cu 13.092 sate, care reflectă structura administrativ teritorială a României;

## **REGIUNEA DE DEZVOLTARE SUD-MUNTENIA**

### **1. Regiunile de dezvoltare**

În anul 1998 au fost create opt regiuni de dezvoltare prin asocierea consiliilor județene din România, pentru a coordona dezvoltarea regională necesară aderării la Uniunea Europeană. Aceste regiuni nu au personalitate juridică și nici statut administrativ, deși ele devin din ce în ce mai semnificative în dezvoltarea regională.

**Fig. 2** – Regiunea Sud-Muntenia (în roșu) – Sursa imaginii, Wikipedia;



1. Regiunea de Dezvoltare Sud-Muntenia. Regiunea Sud Muntenia este a treia regiune ca mărime din România ocupând o suprafață de 34.453 km<sup>2</sup>, localizată în partea de sud a țării, înconjurând regiunea București - Ilfov.

Regiunea Sud-Muntenia se compune din următoarele 7 județe: Ialomița, Calarasi, Giurgiu, Teleorman, Arges, Prahova și **Dambovița**. Euro-regiunea totalizează un număr de 16 municipii, 32 de orașe și 519 comune ce au în componența 2019 sate (situație la nivelul anului 2015).

În partea de sud a regiunii, fluviul Dunarea reprezintă granița naturală cu Bulgaria, oferind posibilitatea de a avea comunicații cu cele 8 țări riverane, iar prin intermediul canalului Dunare-Marea Neagră și acces la Portul Constanța - principala poartă maritimă a țării. Populația regiunii în urma datelor recensământului din 2011 este de 3.136.446 locuitori.

Regiunea cuprinde trei forme de relief: munte 9,5%, deal 19,8%, câmpie și lunca 70,7%. Dacă pentru cele patru județe din sudul regiunii (Ialomița, Calarasi, Giurgiu și Teleorman) forma caracteristică de relief este câmpia, celelalte trei județe din nordul regiunii (Arges, Dambovița și Prahova) cuprind atât câmpia, cât și dealurile și munții. Rețeaua hidrografică bogată a regiunii este dominată de Fluviul Dunarea în care se varsă principalele râuri ale regiunii (Olt, Arges, Dambovița, Ialomița și Prahova), fiind completată de o serie de lacuri naturale și antropice cu folosință complexă. Varietatea formelor de relief și complexitatea geologică a acestora fac ca resursele naturale ale regiunii să fie diversificate. Zona montană și de deal concentrează resurse naturale ale subsolului (petrol, gaze naturale, carbune, minereuri radioactive și metalifere, sare, marne calcaroase, sulf, acumulări de gips și izvoare minerale) importante pentru industria energetică, chimică și a materialelor de construcții. Alături de resursele subsolului, de o importanță deosebită și cu influențe directe în dezvoltarea anumitor sectoare economice se află resursele solului. Astfel, suprafața agricolă concentrată preponderent în județele din sudul regiunii detine 71,1% din suprafața totală a regiunii din care 80,2%, reprezintă teren arabil. Regiunea dispune de resurse bogate și importante de apă (3,4% din suprafața regiunii), care, prin utilizarea în diferite domenii, au un rol deosebit în dezvoltarea

economica a acesteia. Flora și fauna de o mare diversitate constituie o altă bogăție naturală a regiunii. Terenurile ocupate de păduri și vegetație forestieră dețin 19,3% din suprafața regiunii, reprezentând o sursă importantă de masă lemnoasă și un mediu propice pentru fauna de interes cinegetic.

### **Sectoare economice cu tradiție în Regiunea de Dezvoltare Sud-Muntenia:**

- ✚ Productia de utilaj petrolier și chimic;
- ✚ Productia de produse petro-chimice;
- ✚ Productia de automobile Dacia(cele mai importante agent economic al țării);
- ✚ Productia agricolă vegetală;
- ✚ Turism montan și balnear.

### **Avantaje comparative ale regiunii:**

- Grad de acoperire ridicat cu rețele de telecomunicații.
- Acces la principala poartă aeriană a țării - aeroportul Henry Coandă București.
- Existența unor segmente ale coridoarelor europene de transport IV și IX, precum și existența segmentului de autostradă A1 (București - Pitești) și A2 (București - Drăjnea), rețele de drumuri naționale și europene modernizate.
- Existența terenurilor adecvate agriculturii ecologice

### **Cultură și tradiție**

Cunoscută în trecut drept Valahia sau Țara Românească, Muntenia are o istorie bogată și fascinantă. În Nord, poalele Munților Făgăraș oferă, la Arefu, un fundal dramatic pentru castelul lui Vlad Țepeș, domnitor român cunoscut în străinătate, mai ales datorită asocierii cu personajul Dracula al lui Bram Stoker, în vreme ce în Sud un număr impresionant de situri arheologice au început să atragă din ce în ce mai mulți arheologi și turiști.

Celebra legendă a Meșterului Manole inspirată de construcția Mănăstării Curții de Argeș, alături de Turnul Chindiei, parte a curții domnești din vechea cetate a Târgoviștei și numeroasele festivaluri și sărbători tradiționale sătești aduc permanent în actualitate tradițiile locului.

### **Elemente de patrimoniu**

În Regiunea de Dezvoltare Sud Muntenia există un număr de 72 arii protejate de interes național (Parcul Național Piatra Craiului, Parcul Național Bucegi, Parcul Național Comana, Rezervația Manafu, Rezervația Tesila, Pădurea Troianu, Rezervația Naturală Cama Dinu Păsărică, Lacul Suhaia, APSA Iezer Călărași etc.) Rezervația naturală și monumentele naturale din regiune cuprind o mare varietate de plante și animale rare, forme de relief deosebite, puncte fosilifere și diferite obiective geologice. Cele mai extinse rezervații au suprafețe de 100 – 250 ha, cum este rezervația Oloaga - Grădinari din județul Giurgiu, care ocupă o suprafață de 248 ha.

Parcul Național Piatra Craiului, situat pe teritoriul județelor Argeș și Brașov, a fost constituit în 1990 și are ca nucleu rezervația complex Piatra Craiului Mare înființată în anul 1938. Suprafața parcului este de 14.800 ha și corespunde celei mai impunătoare creste calcaroase din Carpații Românești. Parcul Național Bucegi, se întinde pe teritoriul județelor Argeș, Dâmbovița, Prahova și Brașov, fiind situat în estul Carpaților Meridionali, la o distanță de 100 km de București. Parcul are o suprafață de 32.663 ha și a fost înființat în 1990 pe baza unor studii începute în 1974. Parcul Național Comana (județul Giurgiu), are o suprafață de 24.963 ha, se află în Câmpia Română, la sud de București și cuprinde rezervația naturală Pădurea Comana.

APSA Iezer Călărași este un habitat de apă dulce cu ape mezotrofe, important în menținerea și dezvoltarea habitatelor păsărilor migratoare, sedentare și de pasaj, adăpostind o serie de specii periclitate, vulnerabile sau pe cale de dispariție, atât la nivel național, cât și la nivel internațional. Pădurea Troianu este rezervație naturală pentru protejarea speciei de *Paeonia peregrina* (bujorul românesc).

Rezervatia Ostrovul Gâsca este rezervatia naturală în care predomină arboretele natural Salix Alba. Balta Suhaia este considerată arie de protecție specială avifaunistică, cu o floră specifică regiunilor de silvostepă, în care se întrepătrund elemente specifice luncilor marilor fluvii și zonelor sărăturoase, apărute ca urmare a activităților antropice.

#### **IV. JUDEȚUL DÂMBOVIȚA(în cadrul euro-regiunii)**

##### **➤ Localizare și accesibilitate**

Județul Dâmbovița este situat în partea central-sudică a țării, suprapunându-se bazinelor hidrografice a râurilor Ialomita și Dâmbovița. Se învecinează cu județele: Brașov la nord, Prahova la est, Ilfov la sud - est, Giurgiu la sud, Teleorman la sud-vest, Argeș la vest.

Suprafața județului Dâmbovița este de 4.053 km<sup>2</sup> ceea ce reprezintă 1,7 % din suprafața țării. Alitudinea maximă se înregistrează în Vârful Omu (2.505 m) din munții Bucegi, iar cea minimă de cca. 120 - 125 m, în Câmpia Titu.

##### **➤ Căile de acces:**

- ✓ A1 (E 60): București – Pitești;
- ✓ DN 7: București – Găești – Pitești – Râmnicu Vâlcea – Sibiu – Arad;
- ✓ DN 71: Târgoviste – Sinaia;
- ✓ DN 72 : Găești – Târgoviste – Ploiești;
- ✓ DN 72 A: Târgoviste – Câmpulung Muscel;
- ✓ DN 61: Găești – Ghimpați;
- ✓ DJ 101 A: Limita Jud. Ilfov – Movila – Ciocănați – Limita Jud. Prahova: Lungime = 4,600 km;
- ✓ DJ 101 B: Luciana (1A) – Ungureni – Runcu – Movila – Limita Jud. Ilfov: Lungime = 8.000 km;

- ✓ DJ 101 G: Limita Jud. Prahova – Crivătu – Cătunu (DN 1 A): Lungime = 6,100 km;
- ✓ DJ 401 A: Limita Jud. Giurgiu – Potlogi – Zidurile - Crovu – Mitulesti – Măruntisu – Tomsani – Cotestii din Vale – Putu cu Salcia – Poroinica – Mogosani – Chirca - DN 7 (Merii): Lungime = 35,130 km;
- ✓ DJ 503: Limita Jud. Teleorman - Selaru – Fierbinti – Limta Jud. Arges: Lungime = 10,930 km;
- ✓ DJ 601 A: Limita Jud. Giurgiu – Brezoaia – Brezoaiele – Slobozia Moară – Răcari (DN 71): Lungime = 12,561 km;
- ✓ DJ 611: Limita Jud. Teleorman – Glogoveanu – Fierbinti – Visina – Brosteni – Petresti (DN 61): Lungime = 24,514 km;
- ✓ DJ 659: Limita Jud. Arges - DJ 503 (Selaru): Lungime = 3,129 km;
- ✓ DJ 701: Dobra (DJ 711) Cornățelu – Bolovani – Moara Nouă – Brănistea – Titu – Sălcuta – Odobesti – Crovu – Ungureni – Corbii Mari – Vadu Stanchii – Limita Jud. Teleorman: Lungime = 42, 340 km;
- ✓ DJ 702: Limita Jud. Arges- Căndesti Deal – Căndesti Deal (DJ 702 B): Lungime = 9,300 km;
- ✓ DJ 702 C: Limita Jud. Arges - Scheiu: Lungime = 2,900 km;
- ✓ DJ 711 A: DJ 711 (Bilciuresti) – Săbiesti – Colacu – Ghergheni – Serdanu – Pitaru – Potlogi – Corbii Mari (DJ 701): Lungime = 40,700 km;
- ✓ DJ 713: Limita Jud. Prahova – Cabana Cuibul Dorului - Seaua Dichiului – Limita Jud. Prahova: Lungimea = 5,700 km;
- ✓ DJ 720 D: Limita Jud. Prahova – Mărginenii de Sus – Dărmănesti: Lungime = 2,800 km;

Judetul Dâmbovita are cea de-a patra densitate de rețele de drumuri din România cu 46,1 km la 100 km<sup>2</sup> . Densitatea rețelei de căi ferate este de 2,4 km la 100 km<sup>2</sup>, situându-se sub media națională de 4,5 km la 100 km<sup>2</sup>.  
DJ 720 D: Limita Jud. Prahova – Mărginenii de Sus – Dărmănesti: Lungime = 2,800 km;

## **Considerații istorico - geografice**

- **Aspecte din istoricul comunei**
- **Atestări documentare (din Monografia comunei Valea Lungă)**

Este cunoscut faptul ca zona comunei Valea Lungă a fost locuita din cele mai vechi timpuri. Cercetarile arheologice din ultima vreme, dand iveala asezari omenesti cu mult înaintea consemnarii lor în documente, ne fac sa credem în stravechea ei existenta. Nu s-au întreprins cercetari organizate, dar în muzeul scolii Valea Lungă Gorgota se afla cateva ciocane din piatra, perforate si neperforate, datand dupa parerea unor specialisti din neolitic. Satul, la origine a fost un sat de mosneni si cel mai vechi document este din anul 1578, dupa cum reiese din lista satelor dambovitene existente astazi, unde este mentionat satul Bacesti. Avem stiri despre comuna dintr-un uric din 1616 dat de Gavriila Movila voievod, în care se vorbeste de un anume Costea Pietrosanu, locuitor al comunei. Desi documente mai vechi nu am descoperit pana în prezent, nu putem afirma ca aceste locuri nu au fost locuite din cele mai vechi timpuri.

Din spusele batranilor din sat, oameni demni de încredere, pe dealurile din jur se mai gasesc si astazi, urme ale unor asezari foarte vechi. Batranii sustin ca denumirea actuala de Dealul Dracilor a fost schimabata numindu-se Dealul Dacilor. Chiar si astazi la punctul "Bivoli", într-o zona intens împadurita mai exista asa zisul "Beciul Dacilor".

Se presupune ca a fost o veche asezare dacica, fapt ce nu este exclus, tinand seama ca la numai cativa km departare, în comuna Iedera, la punctul numit "Cetatica" a fost descoperita o astfel de asezare, care apartinea tot dacilor. Putem spune ca, în aceasta zona viata a avut continuitate, chiar daca documentar nu putem dovedi acest lucru. Cercetarea în ceea ce priveste istoricul acestor locuri este abia la început. Tot din spusele localnicilor în varsta, aflam ca primele asezari nu au fost pe actualele locuri, ci pe vaile împadurite, care erau astfel ferite de invazia dusmanilor.

Astfel, batranii își amintesc ca bunicii și părinții lor și-au avut locuințele pe locul numit "Valea Bisericii" unde au ridicat chiar o biserică. Mai târziu, după ce oamenii s-au stabilit pe actuala vatră a satului, au construit în Cricov, în 1810 biserică cu hramul "Sfântul Nicolae", aducându-și chiar și osemintele părinților și stabunilor din vechea așezare. Biserica a fost construită, în formă de corabie cu pridvor deschis pe două coloane de zid, lungă de 21 m, lăta de 5.80 m fiind construită din cărămidă și piatră, cu ziduri groase de 80 cm și acoperis de șindrilă.

Pictura a fost refăcută de zugrăvi de țară, și anume de Ilie zugrăvul din Targoviste. Localul acestei biserici a fost grav avariat de cutremurele din 1940 și mai ales, cel din 1977, fiind acum în stare de ruină.

Data întemeierii comunei nu poate fi precizată, întrucât nu se știe unde a fost depozitată arhiva. Valea Lungă a fost o comună de moșneni și clacasi, pe moșiile manastirilor Dealu și Gorgota, precum și pe moșiile diferiților proprietari din Pucioasa –Poduri și ale lui Grigore Cantacuzino. Unii dintre locuitorii comunei au venit din părțile Muscelului, Dragoslavelor, Bajenarelor, Pitrositei, iar alții au fost chiar pandurii lui Tudor Vladimirescu, care s-au ascuns pe aceste locuri și au rămas aici.

Din inventarul Manastirii Gorgota, reiese că o parte din comună a aparținut, pe la 1600, lui Preda Buzescu, care va face dănie acestor locuri, în 1617, manastirii mai sus amintite, act ce va fi întărit mai târziu de Matei Basarab.

Tot din aceeași sursă aflăm că Valea Lungă a purtat înainte de anul 1600, denumirea de Valea cu Anini. Într-un document emis de Cancelaria lui Constantin Brancoveanu, aflăm despre doi boieri hotarnici din Valea Lungă care rezolva un litigiu între Manastirea Dealu și un anume popa Constantin și nepotii lui. Evenimentele se petrec la 1704. În comună o parte din pământuri au aparținut boierilor cantacuzini. Dintr-un document din 20 decembrie 1775 aflăm: Mihai Cantacuzino vinde nepoatei sale Marichi și sotului acesteia Constantin Hrisoscoleu moșiile Magureni(județul Prahova),Valea Lungă și Puturosu din județul Dambovita. Documentele vorbesc despre supunerea unei părți a comunei Valea Lungă respective satul Gorgota, Stubeie, Izvoru, Manastirii Dealu.

În 18 octombrie 1800 ispravnicii județului Dambovita fac cunoscut domnului, prin anafora, rezultatul cercetărilor întreprinse în legătură cu pricina dinspre egumenul Manastirii Dealu și locuitorii din Ocnita, Glodeni, Razvad, Colibas și Valea Lungă, care "sunt sezatori pe moșia manastirii", și care nu vor să plătească manastirii dijma otastina

și să protesteze claca convenită. Împroprietărirea din 1864 s-a făcut diferit după numărul animalelor. Astfel celor cu 4 vite li s-au dat 11 pogoane, celor cu 2 vite, 7 pogoane și 14 prajini, iar la restul oamenilor li s-au dat câte 4 pogoane și o prajină. Nu au fost pamanturi prea bune pentru agricultură și nu puteau trăi din producția dată de aceste locuri.

În urma împroprietării din 1864 cei împroprietăriți au început să formeze sate, așezându-se pe văi și purtând anumite nume. Astfel, după ce locuitorii au devenit proprietari ai pamantului au început să construiască locuințe în punctul “Ceair”, care este cea mai frumoasă zonă a satului. Mulți locuitori munceau la schelele petroliere de la Colibasi-Moreni începând cu anii 1880-1890 și mai ales după primul război. Castigurile provenite din petrol le-a permis să construiască case mari și să cumpere pamant bun de agricultură în zona Baleni-Bucșani.

În perioada interbelică prosperitatea economică cunoscută la nivelul întregii țări este atestată și în Valea Lungă. Majoritatea locuitorilor bărbați lucrau în petrol sau la mină. Pentru această perioadă gospodăriile țărănești erau anexe la veniturile principale ale oamenilor, care proveneau din industrie. Până în anul 1925, comuna era împărțită în Valea Lungă de Sus (Gorgota), ce aparținea județului Dambovița și Valea Lungă de Jos (Cricov), județul Prahova.

Până în prezent nu este menționată aplicarea reformei agrare a Regelui Ferdinand. Aflăm însă de la oameni mai în vârstă că în anul 1932 a luat ființă o obște numită “Obștea lui Traian”. Prin contribuția banescă a locuitorilor s-a cumpărat de la Alexandru Cantacuzino partea de moșie, ce o posedă acesta pe raza comunei, în suprafața de circa 100 ha. Reforma agrară de după cel de-al doilea război mondial, 1945 a împroprietărit pe țărani din Valea Lungă cu 94 Ha teren arabil, fanete, livezi. Padurea în suprafața de 1500 ha, a trecut în proprietatea statului. Cooperativizarea comunistă nu a ocolit nici comuna Valea Lungă. La 15 martie 1959, un număr de 445 familii au înființat întovășirea agrozootehnică “Unirea”, cu o suprafață de teren de 142 ha și 79 oi. Treptat, suprafața de teren a întovășirii a ajuns la 268 ha, iar numărul familiilor cuprinse în ea, la 718. Patrimoniul sau cuprindea 226 oi. Pe parcurs, însă, s-a constatat că terenul este neproductiv, comuna fiind așezată în zonă deluroasă. Puterea economică a întovășirii fiind necorespunzătoare, aceasta a fost desființată în octombrie 1964, locuitorii rămânând să-și muncească pamantul ca și mai înainte. Locuitorii comunei Valea Lungă au marcat după putința principalele evenimente istorice din ultimul secol.

Razboiul pentru întregirea neamului a adus jefre si din randul locuitorilor comunei. Doua monumente s- au ridicat în centrul celor doua sate Cricov si Gorgota care au înscris pe ele soldatii si ofiterii ce au murit în razboiul 1916-1918. Monumentul din Valea Lungă Gorgota este lucrat de sculptorul Corneliu Medrea. Corneliu Medrea a executat la comanda locuitorilor din satul Gorgota si bustul învatatorului Constantin Haralambie care a dascalit pe aceste meleaguri, desi nu era original de aici. Evenimentele din 1989 au cerut jefre si din Valea Lungă: capitan Ion Pantea si Voicu Constantin.



*Foto: Monument maior Ștefan Minculescu, V.L. Cricov- Sursa: Imagine pusa la dispozitie de primarie*

**+ Valea Lungă azi, un exemplu de modernizare rurală în devenire:**



O încercare de a descrie în cuvinte puține tabloul pe care îl oferă astăzi comuna Valea Lungă, s-ar lovi incontestabil de o piedică serioasă și anume, schimbările produse într-un interval scurt de timp, atât de numeroase sunt domeniile în care ele s-au manifestat în ultimii ani, dar în special de la intrarea României în UE .

Realizările de azi, cu care, pe drept cuvânt, se poate mândri oricare locuitor al comunei Valea Lungă, apar cu atât mai importante atunci când le privim prin raportare la momentul de plecare pe calea modernizării, anul 1990.

Printre realizările post-decembriste, amintim câteva proiecte care au dus la dezvoltarea comunei atât ca aspect dar și din punct de vedere socio-economic.

Astfel, sub conducerea actualului primar Negru Emil și a echipei acestuia, s-au obținut câteva rezultate notabile care apropie comuna Valea Lungă, tot mai mult de zilele noastre:

- Reabilitarea rețelei de iluminat cu lampi pe LED este în derulare (proiectul este finanțat prin AFM). Iluminatul public cu lampi pe LED pe toate strazile din comuna, reduce semnificativ consumul de energie electrică cu până la 70% față de consumul de referință inițial;
- Creare bază sportivă la școala cu clasele I-VIII Valea Lungă Cricov;
- Înființare centru de asistență după programul școlar de tip "After school";
- Extindere, reabilitare termică, modernizare și dotare școală cu clasele I – VIII, Valea Lungă Cricov;
- Construire pod prin foduri guvernamentale de primă urgență;

- Execuție apărări de mal și prag de fund în zona Valea lui Nat, sat VL Ogrea;
- Alimentare cu apa în comuna Valea Lungă;
- Realizare puț forat pentru mărirea debitului de apă la Valea Lungă având în vedere problemele existente pe timp de vară;
- Extindere rețea apă potabilă în comuna Valea Lungă;



*Foto: Extindere rețea de apă(stanga) și bazinul de alimentare cu apă al comunei Valea Lungă(dreapta) -Sursa: Imagini puse la dispoziție de primărie*

- Modernizare drumuri comunale: DC VI Gorgota; DC9 VI Ogrea; DC9 Tinoasa; DC 10 Valea lui Dan; DC Moșia Mică, DC2 Băcești- PNDR, măsura 3.2.2;
- Modernizare străzi de interes local în comuna Valea Lungă, în lungime de 9,7 km. – 3 080 711,76 lei prin PNDL și 221 913 lei buget local;
- Modernizare 1,37 km de drum în comuna Valea Lungă, județul Dâmbovița în asociere Consiliul Județean Dâmbovița-Consiliul Local Valea Lungă , fiecare contribuind cu o valoare de 582 944,7 lei;
- Modernizare 2,32 km în comuna Valea Lungă ( 8 ulițe), în asociere Consiliul Județean Dâmbovița-Consiliul Local Valea Lungă, fiecare contribuind cu o valoare de 1 412 286, 61 lei;



*Foto: Drumuri comunale, com. Valea Lungă -Sursa: Imagini puse la dispozitie de primarie*

- Reabilitare și dotare cămin cultural Valea Lungă Cricov ;

Ambițiile comunei Valea Lungă de a deveni o localitate modernă, demnă de cel de-al treilea mileniu nu se opresc însă aici. Lista proiectelor în desfășurare, care înseamnă tot atâtea trepte urcate spre modernitate, este destul de amplă.

La fel de semnificative sau poate chiar mai importante decât schimbările pe plan material sunt modificările produse în mentalitățile locuitorilor comunei.



*Foto: Cămin cultural Valea Lungă Cricov -Sursa: Imagine pusa la dispozitie de primarie*

Participând la acțiunile de consultare, la adunările cetățenești, la ședințele de instruire sau la manifestările culturale organizate, locuitorii comunei Valea Lungă se manifestă responsabil, dovedesc preocupare față de propășirea localității lor, își dovedesc lor înșiși, dar și celor din jur, că ei sunt cei care hotărăsc destinul comunei.

Un rol deosebit în crearea noilor mentalități, în răspândire a trăsăturilor noului îl are, din nou, ca întotdeauna, școala. Detalierea cât și lista generală a proiectelor viitoare, asupra cărora comunitatea locală Valea Lungă s-a orientat pentru perioada 2021 – 2030, va fi expusă în partea finală a prezentei strategii de dezvoltare locală.

## Caractere fizico-geografice

- **Relieful**
- **Clima**

### ➤ **Relieful**

Din punct de vedere geomorfologic, perimetrul comunei Valea Lungă este încadrat în zona subcarpatică cu trecere spre câmpia piemontană a Cricovului Dulce. Situată pe cursul mijlociu al Cricovului Dulce, înspre linia de demarcație dintre județele Prahova și Dâmbovița, în zona cu relief specific colinar de joasă altitudine, întâlnim dealuri cu înălțimi cuprinse între 400-500m altitudine. Aceste dealuri au un aspect domol, cu caderea înălțimilor de la est spre sud. Relieful bazinului Cricovului Dulce reflectă alcătuirea și structura litologică a regiunii peste care se suprapune, rezultând din acest punct de vedere o diversitate a peisajelor.

Raul Cricovul Dulce face parte din bazinul hidrografic al Ialomitei și traversează teritoriul pe direcția N-S, chiar prin centrul acesteia.

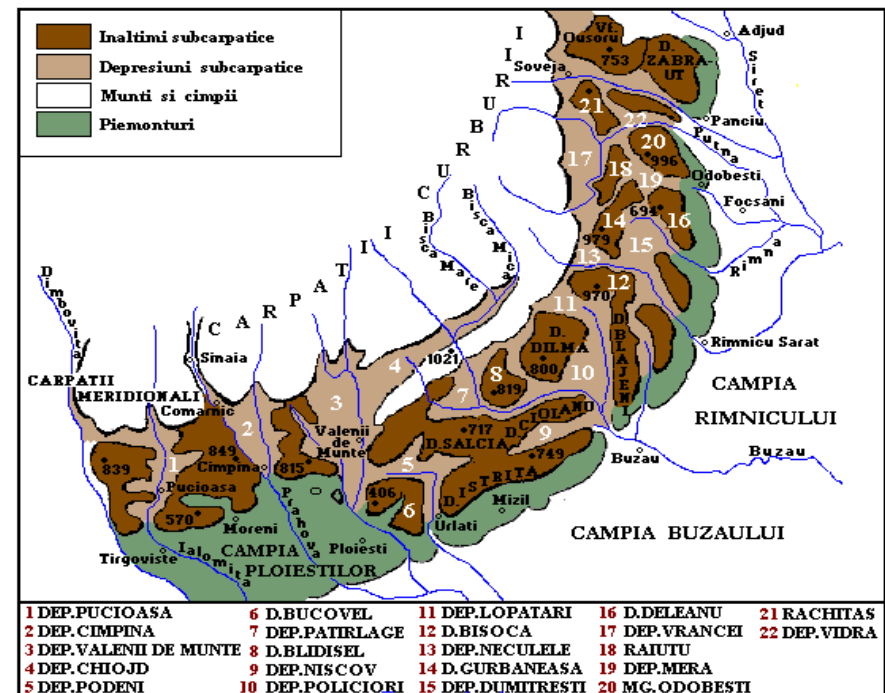


Foto: Subcarpatii de curbura-Sursa: Wikipedia

➤ **Regim climatic, specificități, influențe**

Clima specifica comunei este temperat-continentală specifica etajului colinar jos. Sectorul predominat de influență climatică este continental (de ariditate), cu un minus de precipitații datorită circulației maselor de aer nord – estice (crivățul) ce produce răciri accentuate iarna. În depresiunile submontane se produc primăvara vânturi de tip foehn.

Temperatura aerului:

- media anuală: +10,6 ° C;

- variația medie lunară -3,5 °C în luna ianuarie și +22,7 °C în luna iulie ceea ce indică veri blande și ierni racoroase;

Precipitații atmosferice:

- media multianuală = 650 – 750 mm/mp;

Faptul că cea mai mare parte a precipitațiilor cade în perioada de primăvară, scurgerea de primăvară este predominantă: 40 – 45 % din scurgerea anuală, față de cea din timpul verii (20 %) și din timpul toamnei (5 – 10 %).

Adâncimea de îngheț: adâncimea de îngheț, conform STAS 6054 – 77, în raza comunei Valea Lungă este de 90 cm.

Frecvența fenomenelor periculoase a fost redusă atât în sezonul cald cât și în cel rece. Din categoria fenomenelor periculoase s-au semnalat descărcări electrice, grindină, în sezonul cald și depuneri de chiciură în sezonul rece.

## **Floră, faună, soluri**

### ➤ **Flora**

Din punct de vedere floristic, comuna Valea Lungă aparține etajului de foioase și anume, subetajelor gorunului și stejarului. Pe versanții însoriți predomină stejarul (*Quercus robur*), iar în partea superioară *Quercus petraea*, în asocieră cu carpenul (*Carpinus betulus*), frasinul (*Taxus excelsior*), teiul (*Tilia cordata*). Pe versanții umbriți predomină fagul (*Fagus sylvatica*) și gorunul în asocieră cu jugastrul (*Acer cumpestre*).

Subarboretul este format din calun, cornul, sangerul, socul, porumbarul, macesul, gherghinarul, lemnul cainesc, colinul, vita salbatică, curpenul.



*Foto: Plante Culinare și Medicinale din Flora Spontană ( coada soricelului, toporasi, papadie)-Sursa: Wikipedia*

În lunca Cricovului, datorită umidității ridicate se dezvoltă o vegetație arborescentă (salcie, rachita, plop, anin), cât și o vegetație ierboasă (palamida, pirul, pelinul, papura).

În poienile, pajistile și fanetele din sectorul forestier, predomină speciile: floarea, pastelul, vanaria, rogozul, fragul, paisul, feriga, margica, lacramioarele, fructe de pădure (mure, zmeură, gherghine), plante medicinale (cimbrisor, muștel, sunătoare, coada calului, coada soricelului).

### ➤ **Fauna**

Covorul vegetal constituie mediul de viață al multor vietăți.

Dintre mamifere, caracteristice sunt: viezurele, mistretul, jderul, veșerita, iepurele, lupul, vulpea, șoarecele de câmp, cârțița, nevăstuica.

Dintre păsări în zona forestieră se întâlnesc: mierla, pitigoiul, gaita, privighetoarea, cucul, ciocanitoarea, graurul, pupaza, guguștiucul, sticletele, turturica, rândunica, cinteza, fazanul, stancuța, cotofana.

Din specia reptile avem: sarpele orb, soparla, gusterul iar ca batracieni broasca de pădure și broasca raioasă.

În fauna piscicolă predominant este bibanul, carasul și crapul.



Foto: Specii din fauna locală ( iepurele de câmp, cinteza, hârciogul) - Sursa: Wikipedia

## **Solurile**

Solul este un sistem complex, situat la suprafața scoarței terestre, *format dintr-o parte minerală, o parte organică, aer și apă*, sistem înzestrat cu o proprietate intrinsecă denumită *fertilitate*. Această proprietate a solului este deosebit de importantă, deoarece *oferă plantelor substanțe nutritive într-o formă accesibilă și asimilabilă*.

*Procesul de formare* (geneza) a solului se numește pedogeneză și are o coordonată foarte importantă, timpul (în sensul că se formează în timp, uneori îndelungat).

*Principalele procese pedogenetice sunt:* formarea scoarței de alterare (prin dezagregare și alterare chimică), diferențierea unor orizonturi și formarea humusului (cu o importantă componentă organică).

În formarea solurilor intervin mai mulți factori (cum ar fi clima, rocile, relieful, microorganismele, vegetația, omul și timpul) care, prin combinarea lor, generează mai multe tipuri de soluri.

Tipurile de soluri se reflectă și sunt indentificabile prin ceea ce se numește profilul de sol, cuprinzând orizonturile solurilor și caracteristicile lor.

*Proprietățile principale ale solului* sunt fertilitatea (care poate fi naturală sau artificială, datorată agrotehnicii), culoarea, textura, structura, premabilitatea (care permite trecerea apei), porozitatea (care permite acumularea apei) și reacția solului (pH). Solurile reprezintă un aspect deosebit de important pentru susținerea activităților agricole, cât și pentru dezvoltarea activităților economice în general. Suprafața totală a acestora, precum și structura tipurilor de sol reprezintă parametrii definatorii pentru analizarea potențialului de dezvoltare a unei localități.

Solurile au o mare importanță în dezvoltarea agriculturii iar cele caracteristice comunei Valea Lungă sunt următoarele:

- argiloiluvitice - sunt soluri cu fertilitate scăzută, cu conținut mic de humus, cu aprovizionare slabă cu azot total și indeosebi fosfor mobil și aprovizionare mijlocie cu potasiu mobil;
- brun-roșcate de pădure sunt răspândite în majoritatea zonelor comunei Valea Lungă. Datorită excesului de umiditate sunt folosite în mare parte ca pășuni și fânețe, dar și ca arabil în zonele mai drenate. Aceste zone au un potențial de producție scăzut, amplificat și de excesele de umiditate provenite din infiltrația apelor de suprafață. Pentru a obține producții sigure necesită lucrări de captare și evacuare dirijată a excesului de umiditate, precum fertilizări cu îngrășăminte organice și minerale;
- brun de pădure podzolit, care se dezvoltă în aceleași condiții climatice și sub aceeași vegetație ca și cel brun de pădure, însă se dezvoltă pe un relief puțin înclinat sau plan, cu drenaj extrem de slab. Pe aceste soluri se dezvoltă pășuni și fânețe sau sunt folosite și pentru cultura cerealelor și a plantelor furajere;



Foto: Tipuri de soluri in com. Valea Lungă - Sursa: Imagine pusa la dispozitie de primarie

Suprafața agricolă și efectivele de animale din localitatea Valea Lungă, conform datelor puse la dispoziție de către Primăria comunei, se prezintă astfel:

**Suprafața totală a exploatațiilor(hectare), localitatea Valea Lungă:**

*Tabelul nr. 1 – Suprafata exploatatilor (Ha), 2020*

<b>Localitatea</b>	<b>TOTAL</b>
Valea Lungă	2304

**Suprafața agricolă utilizată, agricolă neutilizată și alte suprafețe(hectare), pe categorii de folosință, localitatea Valea Lungă:**

*Tabelul nr. 2- Culturi si suprafete cultivate (Ha) , 2020*

<b>Localitatea</b>	<b>Suprafața agricolă utilizată</b>			
	<b>Cereale</b>	<b>Legume</b>	<b>Livezi</b>	
<b>Valea Lungă</b>	Porumb	Diverse	Diverse	<b>Total</b>
	230	60	7	<b>297</b>

**Efective de animale(capete)pe specii, localitatea Valea Lungă, la sfârșitul anului 2020**

*Tabelul nr. 3 - efective de animale, 2020*

Localitatea	Specii de animale						
	Bovine	Ovine + Caprine	Porcine	Păsări	Cabaline	Familii de albine	Iepuri de casa
<b>Valea Lungă</b>	285	899	153	5467	125	57	68

*Astfel, ca o concluzie a primei părți analizate în cadrul Strategiei de dezvoltare locală a comunei Valea Lungă, putem spune că localitatea a avut și are un puternic caracter agro-zootehnic ce trebuie păstrat, revigorat și adaptat noilor standarde europene prin atragerea de fonduri nerambursabile destinate dezvoltării agriculturii. Totodata, localitatea se inscrie perfect in structura si caracterul agricol al judetului din care face parte, aducandu-si aportul la cresterea productivitatii agricole la nivel judetean si national.*

## Resurse primare și secundare

### Resursele naturale

Pe teritoriul comunei Valea Lungă nu au fost identificate resurse ale subsolului care să fie de interes economic însă suprafața agricolă, padurile și luciul de apă, reprezintă resurse esențiale în dezvoltarea și funcționarea comunității. Din totalul de 330 ha de teren arabil deținute de comuna Valea Lungă, rezultă cantități importante de cereale, în special porumb, plante tehnice și furajere. De asemenea, creșterea animalelor este cea de a doua resursă importantă în profilul economico-social al comunei.

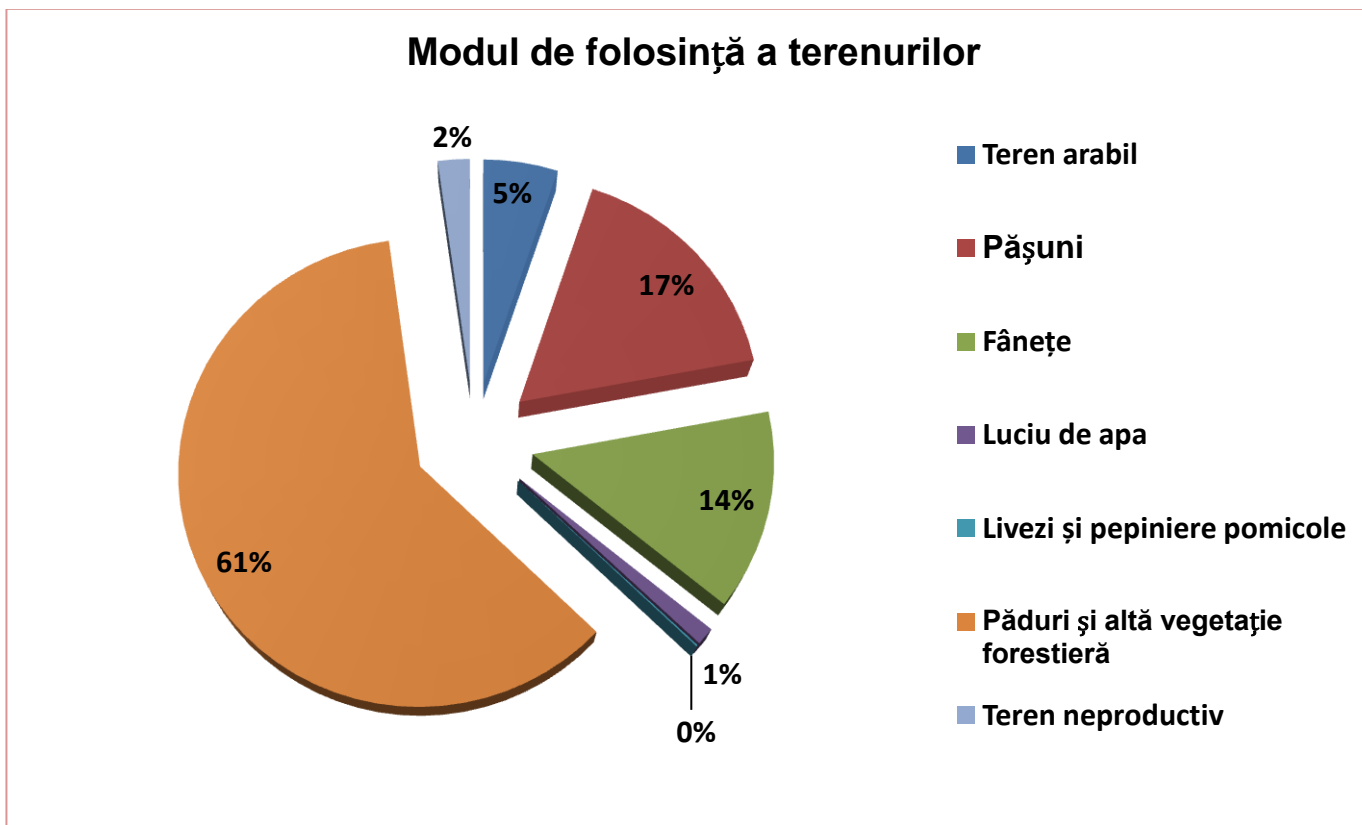
### Fondul funciar

Cu o suprafață totală de 6659 ha, doar 12.02%(800.51 ha) reprezintă suprafața intravilană, însă terenul agricol ocupă un procent semnificativ, de 34.06 % din totalul suprafeței fondului funciar din comuna Valea Lungă.

*Tabelul nr. 4 - Modul de folosință a terenului, 2020*

Nr. Ctr.	Modul de folosință a terenului	Suprafata (Ha)
•	Teren arabil	330
•	Pasuni	1082
•	Fanete	885
•	Luciu de apa	78
•	Livezi si pepiniere pomicole	7
•	Paduri si alta vegetatie forestiera	3879
•	Curti si constructii	172
•	Drumuri	83
•	Teren neproductiv	142
•	<b>Suprafata totala</b>	<b>6658</b>

Fig. 3- Modul de folosință a terenului, 2020



## Resurse antropice

Resursele antropice sunt produsul eforturilor tehnice, culturale și economice ale unei comunități iar gradul de dezvoltare a infrastructurii (tehnico-edilitară, drumuri, locuințe, sanitar, etc.) și calitatea vieții locuitorilor reflectă nivelul dezvoltării locale.

Din punct de vedere al infrastructurii rutiere, locuitorii comunei Valea Lungă au acces la drumul județean DJ710A, care traversează comuna de la vest la est, făcând legătura cu Pucioasa și Moreni și drumul județean DJ710B, care se ramifică în centrul comunei și duce spre comuna Vișinești.

Totodată, comuna Valea Lungă are în administrare 90 km de drumuri comunale care sunt în proporție de 60% asfaltate, 35% pietruite și doar 5% drumuri de pământ.

În prezent, în comuna Valea Lungă nu există un sistem de canalizare și epurare a apelor uzate. Proiectul de realizare a rețelei de canalizare este în curs de finanțare prin POIM.

Rețeaua de alimentare cu gaz metan este realizată în proporție de 40% și este necesară extinderea pe o lungime de 28,5 km.

Transportul elevilor între domiciliul și instituțiile de învățământ din localitate se efectuează cu două microbuze aflate în proprietatea Primăriei.

Transportul în comun între Valea Lungă și localitățile din jur se efectuează cu autobuze și microbuze ale firmelor private.

Infrastructura sanitară a comunei este compusă din două dispensare medicale, trei cabinete medicale individuale, un centru de radiologie, trei cabinete stomatologice și o farmacie, care contribuie la prevenirea și atenuarea problemelor de sănătate cu care populația locală se confruntă.

Asistența medicală este asigurată de trei medici, trei asistenți medicali, patru stomatologi și doi farmacisti.

Exista de asemenea, un dispensar veterinar, in care isi desfasoara activitatea un medic veterinar si un tehnician veterinar. Comunitatea locală beneficiază de servicii publice diverse precum servicii poștale, televiziune prin cablu, telefonie mobilă și digitală.

La nivelul comunei Valea Lungă, există o ofertă diversificată din sectorul comercial, cuprinzând supermarketuri, magazine, croitorie, brutarie, bar, depozit material de constructii, fabrica de condimente, etc.

Referitor la mediul de afaceri local, potrivit Oficiului Național al Registrului Comerțului (ONRC), numărul agentilor economici inregistrați la nivelul comunei Valea Lungă în anul 2020 este de 134 unități comerciale reprezentand 0,36% din totalul agentilor economici din Judetul Dambovita.

Cifra de afaceri înregistrată de agenții economici din comuna Valea Lungă la finalul anului 2020 era de 13,5 milioane lei (3,1 milioane euro) reprezentand 0,09% din cifra de afaceri din Judetul Dambovita.

### **Resurse energetice**

Avand în vedere că sectorul economic principal în comuna Valea Lungă, este cel agricol, biomasa reprezentată de partea biodegradabilă a produselor, deșeurilor și reziduurilor din agricultură este o sursă regenerabilă ce prezintă potențial de dezvoltare. Energia solară este o alternativă la sursele tradiționale de energie deoarece este gratuită, ecologică, nu emite noxe, nu produce reziduuri, este inepuizabilă și nu implică instalații de prelucrare sau transport a resurselor. În zonele întinse unde radiațiile soarelui cad direct pe suprafața pământului se pot instala panouri fotovoltaice pentru producerea de energie electrică.

Primaria comunei Valea Lungă acorda o suprafata de teren de 5000mp pentru realizarea unui parc cu panouri solare.



*Foto: Bar „La Stadion” în satul Valea lui Dan, C.A.R .Speranța, Depozit materiale de construcției în satul Valea lui Dan, Croitorie V.L. Cricov, Brutăria Pavmarela, V.L. Cricov, Fabrică de condimente în satul Valea lui Dan- Sursa: Imagini puse la dispozitie de primarie*

## Demografie

- Situația demografică și indicatori reprezentativi**

Evoluția și tendințele demografice reprezintă repere de o importanță majoră ce angrenează influențe directe asupra întregii comunități locale. De aceea, colectarea și prelucrarea informațiilor veridice, cuantificate și actualizate, reprezintă premise în măsurarea performanțelor, în atingerea obiectivelor Strategiei de Dezvoltare Locală.

Conform recensământului efectuat în 2011, populația comunei Valea Lungă se ridică la 4.770 de locuitori, în scădere față de recensământul anterior din 2002, când se înregistraseră 5.174 de locuitori. Majoritatea locuitorilor sunt români (98,64%). Pentru 1,3% din populație, apartenența etnică nu este cunoscută. Din punct de vedere confesional, majoritatea locuitorilor sunt ortodocși (97,71%). Pentru 1,3% din populație, nu este cunoscută apartenența confesională.

### Evoluția numărului de locuitori ai comunei Valea Lungă:

*Tabloul nr .5- Evoluția numărului de locuitori ai comunei ; Sursa: Direcția Regională de Statistică Dâmbovița / Dâmbovița.insse.ro*

Nr.Crt.	Denumire	2002	2011	2020
1.	Populația totală	5174	4770	4664

**Populația și densitatea populației – Regiunea Nord-Vest / Județul Dâmbovița, la principalele recensăminte efectuate:**

**Tabelul nr. 6-** Situatia judetului Dâmbovița la principalele recensaminte; Sursa: Directia Regională de Statistică Dâmbovița / Dâmbovița.insse.ro

Regiune Județ			Numărul locuitorilor	la:				
	29 decembrie 1930	25 ianuarie 1948	21 februarie 1956	15 martie 1966	5 ianuarie 1977	7 ianuarie 1992	18 martie 2002	20 octombrie 2011
<b>DÂMBOVIȚA</b>	354471	409272	438985	453241	527620	562041	541763	518745

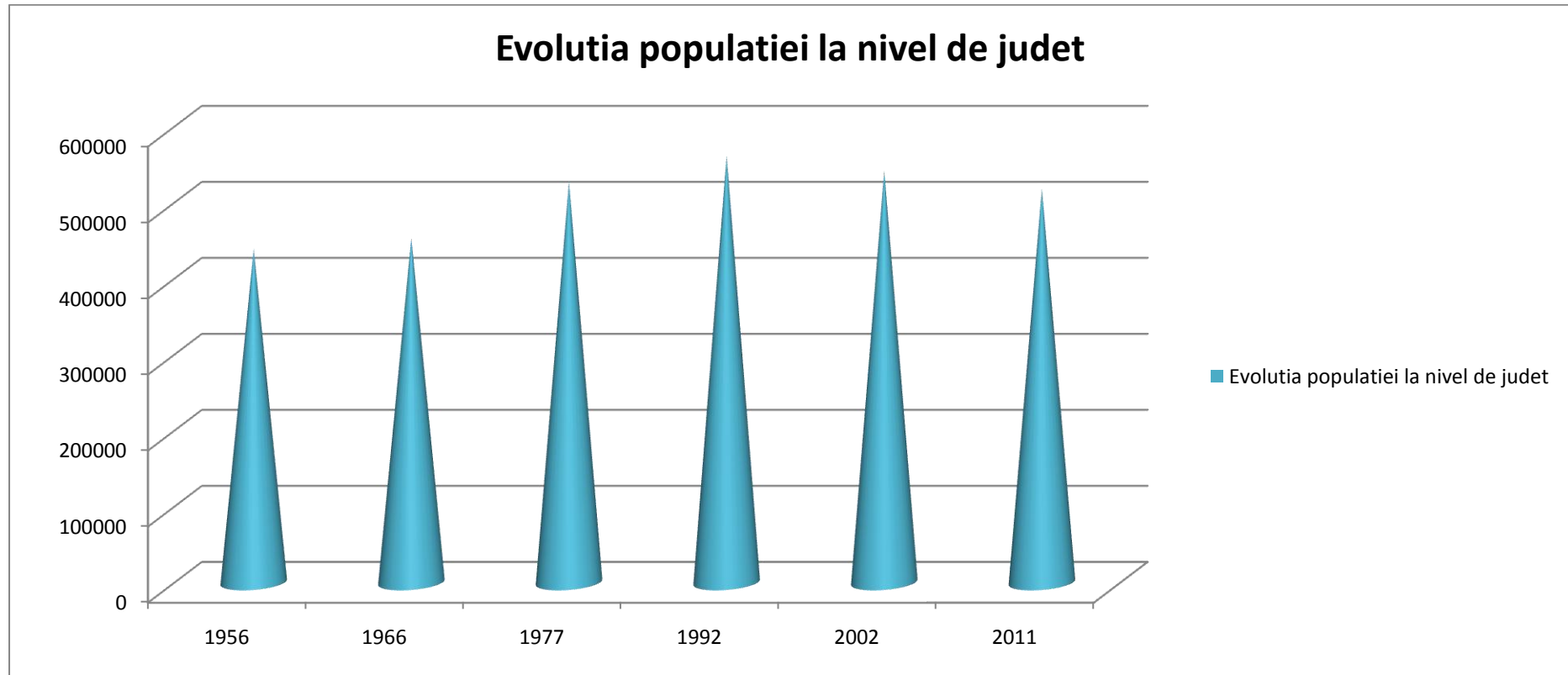
La nivel de județ, un maxim populational a fost atins între 1977 – 1992 , urmand o usoara scadere dupa acest interval, ajungand la ultimele masuratori statistice la aproximativ 518. 745 locuitori/judet.

**Tabelul nr. 7-** Densitatea populației județului Dâmbovița la principalele recensăminte; Sursa: Direcția Regională de Statistică Dâmbovița/  
Dâmbovița.insse.ro

Regiune Județ				Locuitori km <sup>2</sup>				
	29 decembrie 1930	25 ianuarie 1948	21 februarie 1956	15 martie 1966	5 ianuarie 1977	7 ianuarie 1992	18 martie 2002	20 octombrie 2011
<b>DÂMBOVIȚA</b>	87,4	101,0	108,3	111,8	130,1	138,6	133,6	128,0

De asemenea, din punct de vedere al densității, se poate observa un maxim atins în intervalul 1992 – 2002 , urmand o usoara scadere dupa acest interval si ajungand la ultimele masuratori la 128 .

**Fig. 4** – Evolutia populatiei judetene in intervalul 1930 – 2011- Sursa: Directia Regională de Statistică Dâmbovița/ Dâmbovița.insse.ro



Așa cum se remarcă și din graficul de mai sus, numărul populației totale la nivelul județului Dâmbovița a început să crească în anii 1966 și și-a menținut tendința de creștere până în 1992 când a atins un maxim populational de peste 562 000 locuitori, urmând apoi o nouă perioadă de scădere.

## **DENSITATEA**

*Densitatea populației reprezintă numărul de persoane pe unitate de suprafață, măsurându-se în general în persoane pe kilometru pătrat, obținându-se prin împărțirea numărului de locuitori la suprafață în kilometri pătrați.*

### **Densitatea generală**

Densitatea generală pe teritoriul comunei Valea Lungă în anul 2019 este de 69.92 locuitori/km<sup>2</sup>.

Prin comparație, densitatea la nivel de județ este de 123.8 locuitori/km<sup>2</sup> (cf recensământului din 2011), iar a României este de 84.96 locuitori/km<sup>2</sup>.

De-a lungul anilor, datorită schimbărilor în suprafața totală, dar și schimbării numărului de populație, densitatea s-a modificat și ea.

**Revenind la analiza structurii populației, din punct de vedere confesional, situația se prezintă astfel:**

*Tabelul nr. 8- Populația, d.p.d.v. confesional la nivelul anului 2011; Sursa: Direcția Regională de Statistică Dâmbovița / Dâmbovița.insse.ro*

Comuna Valea Lungă	RELIGIA	
	Ortodocși	Adventisti
Populația stabilă totală - 4664	4630	34

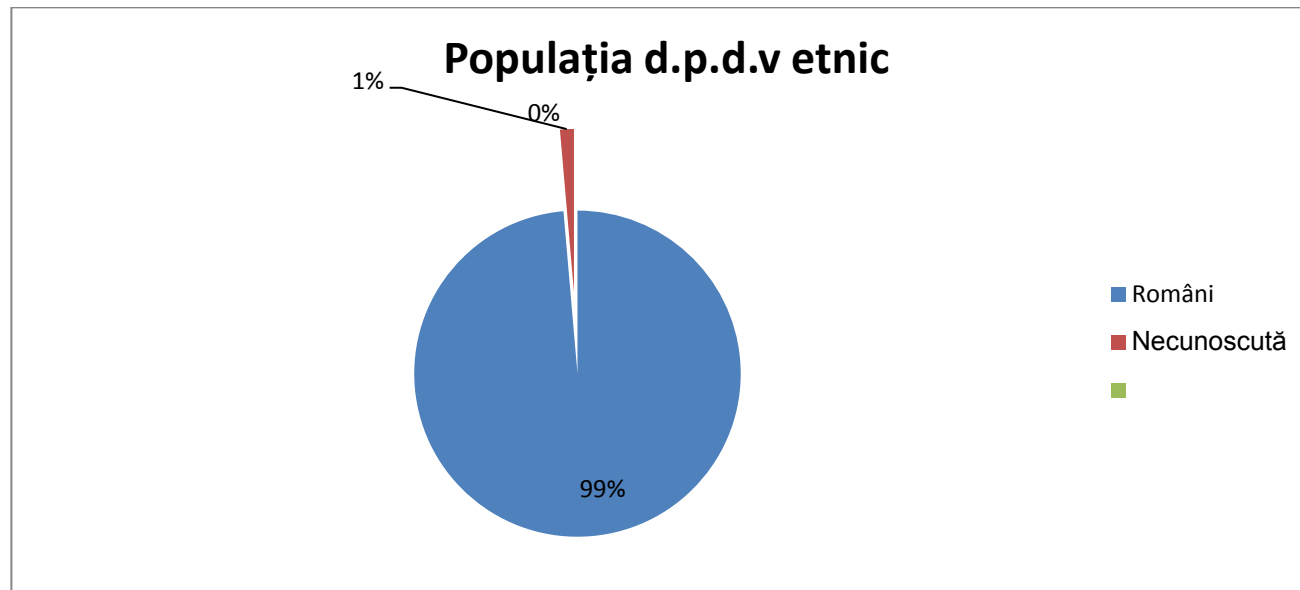


*Fig. 5- Structura populatiei, procentual, d.p.d.v. confesional; Sursa: Direcția județeană de statistică Dâmbovița / Dâmbovița.insse.ro*

La recensământul din toamna anului 2011, datele statistice ale comunei Valea Lungă, din punct de vedere etnic se prezinta conform datelor de mai jos:

*Tabelul nr. 9- Populatia, d.p.d.v. etnic la nivelul anului 2011; Sursa: Directia Regională de Statistică Dâmbovița / Dâmbovița.insse.ro*

Nr. Crt.	Valea Lungă–Total 2011	Români	Necunoscută
1.	4664	4600	64



*Fig. 6 - Structura populației, procentual, d.p.d.v. etnic; Sursa: Direcția județeană de statistică Dâmbovița / Dâmbovița.insse.ro*

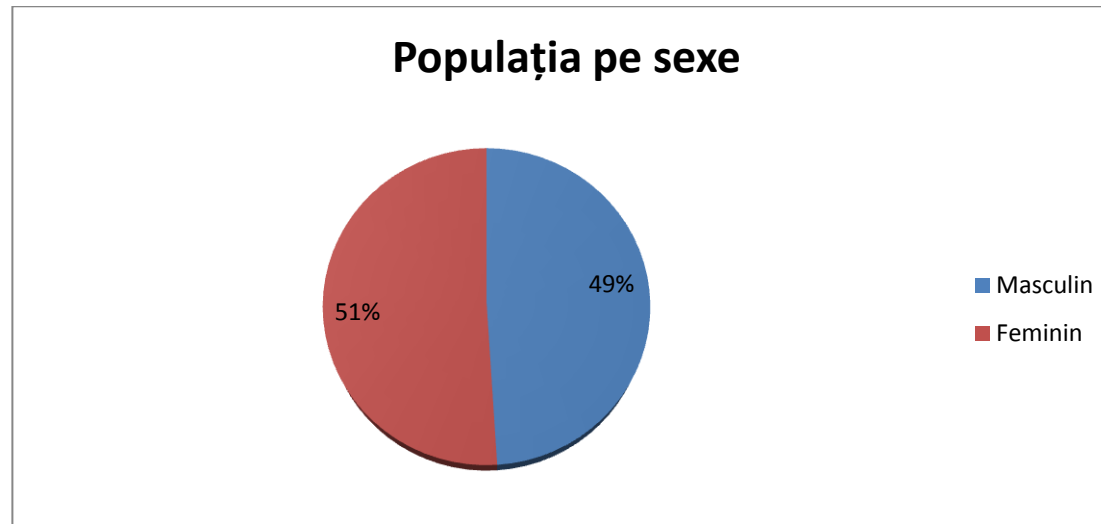
Structura curentă a populației localității Valea Lungă, ne prezintă o populație majoritar română, 98,64% (4600 loc), și cu un procent de doar 1,36% (64) dintre locuitori care nu și-au declarat apartenența etnică.

Conform celor mai recente date statistice de la INSSE Dâmbovița, la data de 1 iulie 2019, date intermediare, având în vedere timpul trecut de la ultimul recensământ, populația totală a comunei Valea Lungă pe sexe, se prezintă astfel:

**Tabelul nr. 10** – Structura populației, estimare INSSE Dâmbovița, 2019 ;

Nr. Crt.	Valea Lungă –Total 2019	Masculin	Feminin
1.	4664	2285	2379

Tabelul de mai sus, ne prezintă cele mai noi date despre populația curentă a localității analizate. Se poate observa astfel, o scădere a numărului de locuitori , într-un procent de 2.22 % față de ultimul recensământ oficial din anul 2011, unde populația totală era de 4770 locuitori.



**Fig.7** - Structura populației pe sexe, procentual: Sursa: Direcția județeană de statistică Dâmbovița / Dâmbovița.insse.ro

De asemenea, se poate observa ca predomina sexul feminin, într-un procent de 51% din totalul populației, sexul masculin fiind reprezentat într-un procent de 49%.

Populația școlară totală în 2019, la nivelul comunei Valea Lungă însumează 341 persoane, dintre care: copii înscriși în grădinițe – 99, elevi înscriși în învățământul primar și gimnazial – 242.



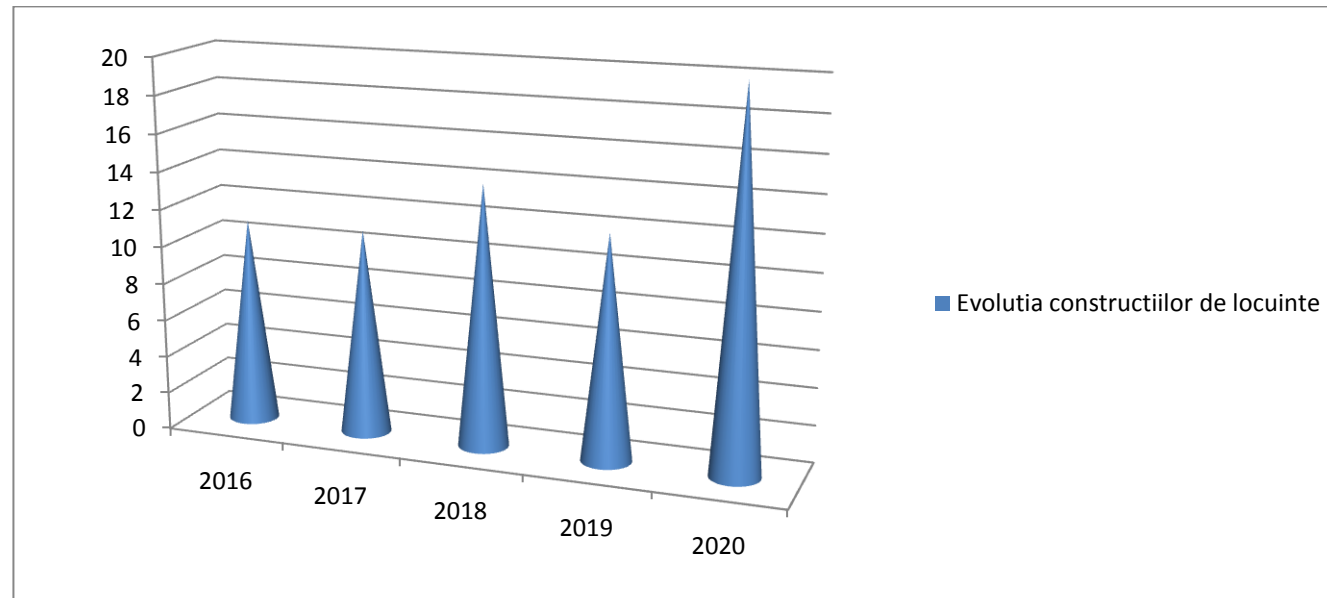
*Fig. 8- Populația școlară totală, procentual: Sursa: Direcția județeană de statistică Dâmbovița / Dâmbovița.insse.ro*

Deși populația școlară și prescolară numără la acest moment doar 341 de persoane, reprezentând 7.31 % din totalul populației generale, perspectivele creșterii numerice a acestora sunt totuși pozitive în raport cu tendința națională de îmbătrânire a populației țării.

Evoluția construcțiilor de locuințe în ultimii 5 ani, la nivelul comunei Valea Lungă este următoarea:

**Tabelul nr. 11** – Evoluția construcțiilor de locuințe, Sursa: Primăria Valea Lungă 2020 ;

<b>Evoluția construcțiilor de locuințe Comuna Valea Lungă</b>		
<b>An</b>	<b>Număr locuințe</b>	<b>Locuințe construite în regie proprie</b>
<b>2016</b>	11	11
<b>2017</b>	11	11
<b>2018</b>	14	14
<b>2019</b>	12	12
<b>2020</b>	20	20



**Fig. 9-** Evolutia constructiilor de locuinte, procentual: Sursa: Direcția județeană de statistică Dâmbovița / Dâmbovița.insse.ro

Conform ultimelor date din anul 2020, în privința construcțiilor de locuințe, observăm o creștere a numărului acestora.

În prezent, comuna înregistrează o creștere de 40% în ceea ce privește locuințele nou aparute, față de anul precedent dar și o creștere a celor reabilitate, ceea ce plasează localitatea studiată într-un top favorabil la nivel de județ, în ceea ce privește dezvoltarea sub aspect imobiliar.

Sursa finanțării în ceea ce privește condițiile de trai și îmbunătățirea permanentă a acestora este reprezentată de fondurile obținute de cetățeni din surse proprii cât și de banii primiți de la cei plecați pentru a lucra în afara țării.

Populația tânără a comunei Valea Lungă, mai cuprindea în anul 2020 : 99 de preșcolari și 242 școlari. Aceeași localitate, mai număra la data menționată , în jur de 1770 persoane angajate, ceea ce ne indică faptul că aproape jumătate din populația comunei este încă activă și înglobată într-o formă de activitate organizată, aducătoare de venituri.

Un aspect important îl constituie populația aptă de muncă la nivelul comunei Valea Lungă și anume, 2947 persoane care reprezintă 63,19% din populația totală a comunei. De asemenea, există forța de muncă calificată la nivelul comunei în domenii diverse precum creșterea animalelor, soferie, prelucrător diverse, confecționeri, etc.

În cadrul comunei, conform datelor puse la dispoziție de autoritățile locale, doar 150 de persoane figurează ca fiind fără ocupație și 328 persoane figurează ca fiind somere.

Mai sunt de menționat aici, în cadrul analizei demografice, următoarele aspecte:

- ✓ Comuna Valea Lungă , număra 0 gospodării de rromi;
- ✓ Persoane adulte cu handicap de gr.I – 64
- ✓ Copii cu handicap pe raza localității – 13
- ✓ Asistenți personali pentru persoanele adulte cu handicap – 14

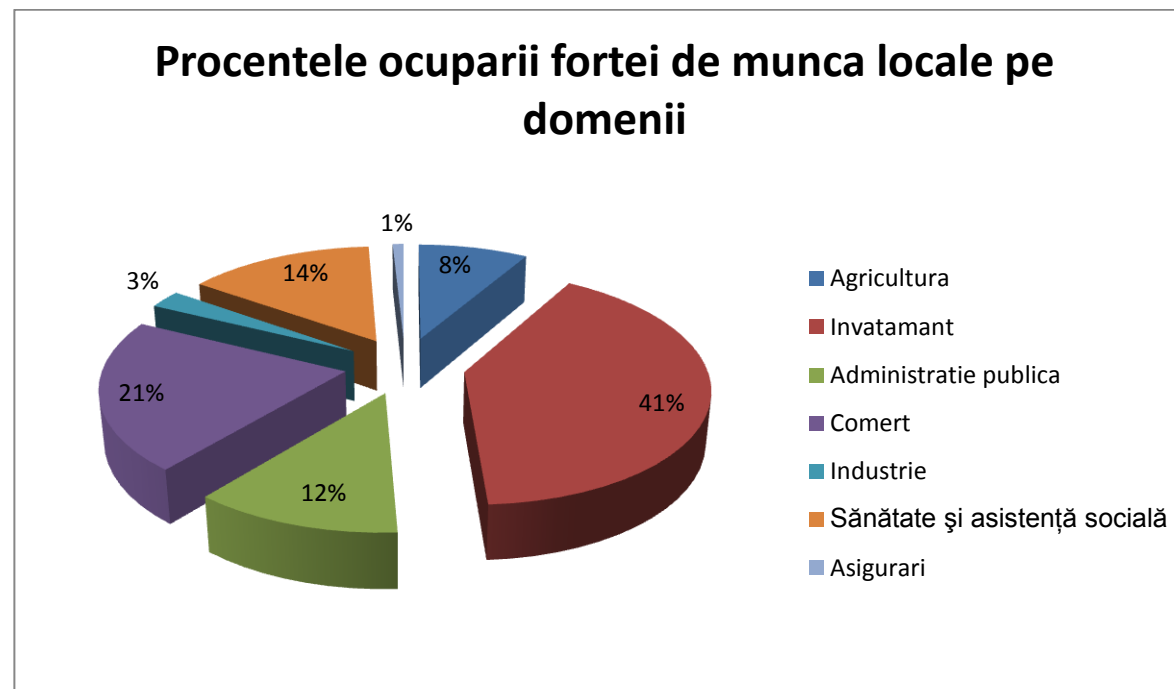
Deși populația școlară și preșcolară număra la acest moment 341 de persoane, reprezentând 7.31 % din totalul populației generale, perspectivele creșterii numerice a acesteia sunt totuși pozitive în raport cu tendința națională de îmbătrânire a populației țării.

La nivelul anului 2020, datele obținute, ne indică un număr de 3894 gospodării / locuințe. La acest capitol, localitatea stă mai bine față de alte comune ale județului, numărul construcțiilor noi sau a imobilelor reabilitate fiind în creștere cu aproximativ 40% .

## **Mișcări ale forței de muncă**

Forța de muncă din comuna Valea Lungă exercită în general mișcări pendulatorii zilnice. Sunt multe persoane ce fac naveta în localitățile și orașele învecinate. Multi dintre locuitorii comunei se ocupă cu activități ce țin de domeniul agro-zootehnic iar o altă parte sunt înglobați în activități ce țin de administrația publică, învățământ și diverse societăți comerciale locale.

Populația salariată a comunei Valea Lungă, pe domenii de activitate în anul 2018 :



**Fig.10** - Salariați pe domenii de activitate, 2018; Sursa: Direcția județeană de statistică Dâmbovița / Dâmbovița.insse.ro

La nivel de județ, datele statistice în ceea ce privește ocupația populației, șomajul și piața forței de muncă în general, se prezintă astfel:

Numărul șomerilor înregistrați a avut o evoluție descendentă de la 17.157 persoane în anul 2013, la 13.610 persoane la finele anului 2016.

Rata șomajului la sfârșitul anului 2016, cu o valoare de 6,8% situează Dâmbovița printre județele cu o rată de șomaj superioară mediei înregistrată la nivel național(4,8%). În totalul șomerilor înregistrați, bărbații reprezintă majoritatea (57,7%, la sfârșitul anului 2016).

Șomajul a afectat în principal muncitorii și persoanele cu nivel mediu de pregătire și mai puțin pe cele cu studii superioare. Astfel în anul 2016, muncitorii reprezentau 84,0% din totalul șomerilor, persoanele cu studii medii 13,7% și numai 2,3% persoanele cu studii superioare. În anul 2016, numărul șomerilor neindemnizați a fost de 11.722, deținând ponderea de 86,1% din numărul total de șomeri înregistrați.

**Tabelul nr. 12** – Șomajul la nivel de județ, în perioada 2013 – 2016- Sursa: Direcția județeană de statistică Dambovita / dambovita.insse.ro

Rata șomajului%	2013	2014	2015	2016
Total șomeri	17157 (8,1%)	16228(7,9%)	14296(7,2%)	13610(6,8%)
*din care femei	7,7	7,5	7,1	6,7

În anul 2016, în totalul cheltuielilor cu protecția socială a șomerilor, ponderea cea mai mare au deținut-o cheltuielile ocazionate de plata indemnizației de șomaj (50,5%).

Din punct de vedere al castigului salarial în anul 2015, la nivelul județului Dâmbovița, cel mai bine au câștigat salariații din industria extractivă, producția și furnizarea de energie electrică și termică, gaze, apă caldă și aer condiționat, activitățile de intermediari financiare și asigurări, etc. Cele mai mici câștiguri salariale s-au realizat în activitățile: hoteluri și restaurante, de servicii administrative, de spectacole, culturale etc.

**Alte date statistice care tin de gradul de ocupare al fortei de munca la nivel judetean pentru perioada 2019 - 2020, ne prezinta urmatoarele date:**

- ✓ Efectivul salariatilor din judetul Dambovita la sfarsitul lunii iunie 2020 a fost de 84 651 persoane, in scadere cu 1,5 % fata de luna iunie a anului 2019, dar in crestere cu 0,1% fata de luna mai 2020.
- ✓ Castigul salarial mediu nominal brut in judetul Dambovita, in luna iunie 2020 a fost de 4423 lei, in crestere fata de mai 2020, cu aprox. 2,8 %.
- ✓ Castigul salarial mediu nominal net a fost in luna iunie 2020 de 2723 lei , in crestere cu 2,1% fata de luna mai a aceluiasi an.
- ✓ Indicele castigului salarial real net , a fost de 102% pentru luna iunie 2020 fata de luna mai2020.
- ✓ Numarul somerilor inregistrati la sfarsitul lunii iunie 2020 era de 6179 persoane, cu 107 persoane mai multe fata de luna mai 2020.
- ✓ Rata somajului inregistrata in luna iunie 2020 a fost de 3,2% in raport cu populatia activa civila, situata peste nivelul inregistrat la nivel national (3,0%).
- ✓ Rata somajului se mentine intr-o tendinta de usoara crestere si la inceput de 2021, astfel ca in evidentele Agentiei Judetene de Ocupare a Fortei de munca, erau inregistrati la sfarsitul lunii ianuarie 2021, 3,24% someri din totalul populatiei active.
- ✓ Pe fondul pandemiei create de Covid-19, care a generat implicit si o criza economica globala dar si cu efecte la nivel national, tendinta de usoara crestere a ratei somajului se poate mentine in urmtorii doi ani de zile si va afecta in special populatia tanara si foarte tanara, mai putin experimentata si care isi va gasi cu dificultate un loc pe piata muncii interne.

## **TIPURI TERITORIALE DE AȘEZĂRI**

### **Mărimea demografică**

Din punct de vedere al mărimii demografice, după numărul de locuitori (4664 populație totală) și al suprafeței (6659 ha), comuna Valea Lungă se încadrează în categoria localităților mijlocii din țara noastră. Localitatea este formată din satele Băcești, Izvoru, Moșia Mică, Șerbăneasa, Ștubee Tisa, Valea lui Dan, Valea Lungă-Cricov (reședința), Valea Lungă-Gorgota, Valea Lungă-Ogrea și Valea Mare.

### **În raport cu relieful**

În raport cu relieful, comuna Valea Lungă este încadrată în zona subcarpatică (Subcarpații de Curbura) cu trecere spre câmpia piemontană a Cricovului Dulce. Relieful este specific colinar de joasă altitudine, unde întâlnim dealuri cu înalțimi cuprinse între 400-500m altitudine.

### **Tipul funcțional**

Comuna Valea Lungă, ca tip funcțional de așezare rurală face parte din categoria așezărilor în care activitatea principală o constituie creșterea animalelor și agricultura cu funcții predominante cerealiere -zootehnice.

Din totalul terenului agricol de 2304 ha, suprafața arabilă este de 330 ha .

Totodată, Valea Lungă mai deține o suprafață de aproximativ 1082 ha pasuni, 885 ha fanete, 3879 ha păduri, 7 ha livezi, , 78 ha de luciu de apă.

## **ATRACTIVITATEA ECONOMICĂ**

***O viziune revitalizantă asupra dezvoltării locale prin crearea unui cadru favorabil antreprenoriatului, incluziune socială și un grad sporit de ocupare a forței de muncă, vor constitui fundamentul pentru reconstrucția economiei locale, care poate oferi cea mai bună combinație între mediul rural și cel urban.***

În vederea poziționării comunei Valea Lungă ca piața de desfacere pentru produsele locale și generatoare de locuri de muncă, atractiv pentru locuitori, infrastructura reprezintă baza acestui proces de dezvoltare. Diferențele dintre mediul urban și cel rural din județul Dâmbovița sunt semnificative, iar o interconectare a nivelului de dezvoltare impun o aliniere a căilor de transport la standarde normale, care să confere un nivel ridicat de mobilitate a populației. O infrastructură modernă poate contribui pe de o parte la atragerea investitorilor în mediul rural iar pe de altă parte la atragerea populației din mediul urban spre cel rural.

Deși la nivel național aderarea României la Uniunea Europeană a însemnat și atragerea de fonduri pentru infrastructura spațiului rural, aceasta prezintă minusuri în multe din comunele României, fiind la un nivel sub european. Comuna Valea Lungă, reprezintă un exemplu pozitiv din acest punct de vedere, beneficiind de o infrastructura mult îmbunătățită față de cea a multor comune din județ. Situația comunei Valea Lungă la momentul analizei prezentului document programatic, se prezintă astfel:

*Tabelul nr. 13- Infrastructura locala curenta;*

<b>CATEGORIE de INFRASTRUCTURĂ LOCALĂ</b>	<b>PROCENT ACOPERIRE</b>
<b>Retea alimentare apa potabila</b>	95%
<b>Retea canalizare, statie epurare si tratare ape reziduale</b>	0%
<b>Retea alimentare gaz metan</b>	40 %
<b>Serviciu de salubritate</b>	95%
<b>Electricitate</b>	100%
<b>Iluminatul public</b>	95%
<b>Retea de drumuri:asfaltate, pietruite, de pamanat :</b>	60% Asfaltate, 35% Pietruite, 5% Pamant
<b>Internet si telefonie mobile/fixa</b>	Internet: 90%, Tel. mobila: 90 %, Tel. fixa:40%

Daca ar trebui sa facem o scurta analiza a infrastructurii curente din comuna Valea Lungă, putem spune ca localitatea dispune de o infrastructura generala buna, cu unele sectoare acoperite integral ca si utilitate publica. Sectoarele care necesita imbunatatiri si investitii in continuare la nivel local, fiind reprezentate de sectorul rutier, unde necesarul de asfaltare ar trebui extins si rețeaua de alimentare cu gaz metan.

Rețeaua de alimentare cu apa potabila (95%), rețeaua de drumuri asfaltate (60%), electrificarea in proporție de 100%, dar și rețeaua de gazificare (40%) care este in continuă extindere, reprezintă punctele forte ale localității.



*Foto: Pod refacut peste pârâul Tinoasa, sat Valea Lungă – Ogea; Sursa:–Imagini puse la dispozitie de Primarie*

### **Agenti economici locali**



Pentru a întregi imaginea comunei Valea Lungă din punct de vedere economic, vom menționa câteva dintre întreprinzătorii locali. O comunitate are nevoie de investiții și investitori, are nevoie de inovație și ambiție, de deschidere spre nou, de încercare și reușită, în lungul drum al dezvoltării economice.

De ce sunt importanți investitorii și oamenii de afaceri locali? Ei bine, fără ei, fără aportul lor financiar, înglobarea forței de muncă de la nivel local, cât și taxele și impozitele care se duc atât către bugetul local cât și cel de stat s-ar contabiliza într-un mare minus iar mult dorita autofinanțare bugetară și dezvoltare socio-economică, nu s-ar mai putea întâmpla.

<b>Nr. Ctr.</b>	<b>Denumire</b>	<b>Domeniu de activitate</b>
<b>1.</b>	<b>RELIAN PREST SERV S.R.L.</b>	<b>Transport marfuri</b>
<b>2.</b>	<b>SC VACONI 2011 TRANS S.R.L.</b>	<b>Epurarea apelor sarate</b>
<b>3.</b>	<b>VLAD YRY TRANS S.R.L.</b>	<b>Recuperarea materialelor reciclabile sortate</b>
<b>4.</b>	<b>S.C. ZANAS METAL S.R.L.</b>	<b>Comert</b>

5.	<b>ZENEC TOUR S.R.L.</b>	<b>Transport calatori</b>
6.	<b>DAVILUK SERVICE S.R.L.</b>	<b>Lucrari constructii</b>
7.	<b>INTERVAL YLY TRANS S.R.L.</b>	<b>Transport marfuri</b>
8.	<b>SC CROS TRANSPORT S.R.L.</b>	<b>Transport marfuri</b>
9.	<b>CERAMEDI S.R.L.-D</b>	<b>Comert cu amanuntul a produselor farmaceutice</b>
10.	<b>ALBDEN CARS S.R.L.</b>	<b>Transport marfuri</b>
11.	<b>SIPI IMPEX TRANS S.R.L.</b>	<b>Transporturi rutiere de marfuri</b>
12.	<b>SC BTME VONTOTO</b>	<b>Comert produse alimentare</b>
13.	<b>BIOELLE CONSULTANCY SERVICES S.R.L.</b>	<b>Activitati de consultanta</b>

14.	<b>ELMAR EQUIPAMENT S.R.L.</b>	<b>Inchiriere si leasing auto</b>
15.	<b>FRIOWOL INTERNATIONAL S.R.L.</b>	<b>Alte activitati anexe transporturilor</b>
16.	<b>SC OPREDO TRANS S.R.L.</b>	<b>Transporturi rutiere de marfuri</b>
17.	<b>SC REAL AMIX DISTRIBUTION S.R.L.</b>	<b>Comert cu ridicata</b>
18.	<b>GAVABA CONSTRUCT</b>	<b>Lucrari de constructii</b>
19.	<b>SC CHITOIU S.R.L.</b>	<b>Comert</b>
20.	<b>GRAND MAGIC EVENTS S.R.L.</b>	<b>Activitati fotografice</b>
21.	<b>SC MEDIPET</b>	<b>Comert produse farmaceutice</b>
22.	<b>SC POPASUL LA COSTEL</b>	<b>Restaurante</b>
23.	<b>NEWERAENERGY SAN S.R.L.</b>	<b>Fabricarea altor echipamente electrice</b>
24.	<b>SC TAMPLARIA ALEX-AND S.R.L.</b>	<b>Dulgherie</b>
25.	<b>NIK RO LAND TRADE S.R.L.</b>	<b>Activitati de ambalare</b>
26.	<b>MATXAMIR S.R.L.</b>	<b>Comert</b>
27.	<b>SIMOMIR MAT LUX S.R.L.</b>	<b>Fabricarea produselor proaspete de patiserie</b>

<b>28.</b>	<b>CRISTOB S.R.L.</b>	<b>Comert</b>
<b>29.</b>	<b>SC DANITA DENTACENTER S.R.L.</b>	<b>Activitati de asistenta stomatologica</b>
<b>30.</b>	<b>GEDACO AGRI PROCESSING S.R.L.</b>	<b>Fabricarea produselor conservate de patiserie</b>
<b>31.</b>	<b>SC IMPACT MED STOMA S.R.L.</b>	<b>Activitati de asistenta stomatologica</b>
<b>32.</b>	<b>TELEKOM ROMANIA COMUNICATIONS S.R.L.</b>	<b>Activitati de telecomunicatii</b>
<b>33.</b>	<b>COMPANIA NATIONALA POSTA ROMANA</b>	<b>Activitati postale</b>
<b>34.</b>	<b>REMAT OGREA S.R.L.</b>	<b>Comert cu ridicata a deseurilor</b>
<b>35.</b>		
<b>36.</b>	<b>PREMIER ENERGY S.R.L.</b>	<b>Distributia combustibililor gazosi prin conducte</b>
<b>37.</b>	<b>SOCIETATEA DE DISTRIBUTIE A ENERGIEI ELECTRICE</b>	<b>Distributia energiei electrice</b>
<b>38.</b>	<b>FEDERAL COOP DAMBOVITA</b>	<b>Comert</b>

39.	SC VEBEL S.R.L.	Comert
40.	SC ILMIO S.R.L.	Comert
41.	SC WELTEX FASION S.R.L.	Fabricarea articolelor de imbracamintc
42.	NEWXPERIENCE S.R.L.	Intermedieri cu produse diverse
43.	AMAROX CONS S.R.L.	Lucrari de constructii
44.	SC ALLYDARIA HOUSE S.R.L.	Cresterea altor bovine
45.	SC PRODUCT PAV MARELA S.R.L.	Fabricarea painii, fabricarea produselor proaspete de pani ficatie
46.	NEWXPERIENCE S.R.L.	Intermedieri cu produse diverse
47.	SC GEMIL COM	Comert
48.	PE COLT S.R.L.-D	Baruri si alte activitati
49.	TOLNIC PROD COM S.R.L.	Comert
50.	MONELEN UNIVERSAL COMERT	Comert
51.	MIDENFLO TRANS S.R.L.	Intretinerea se repararea autovehiculelor
52.	CHITOIU MIH CONSTRUCT S.R.L.	Lucrari de constructii

<b>53.</b>	<b>CMI PETRESCU ZANICA</b>	<b>CMI</b>
<b>54.</b>	<b>CMI PETRESCU BOGDAN</b>	<b>CMI</b>
<b>55.</b>	<b>CMI IONESCU ANGELA</b>	<b>CMI</b>
<b>56.</b>	<b>CMI IONESCU TOMA</b>	<b>CMI</b>
<b>57.</b>	<b>CMV GAVRILA ION</b>	<b>CMV</b>
<b>58.</b>	<b>PFA MIHAI VASILE</b>	<b>Transport rutier de marfuri</b>
<b>59.</b>	<b>II STANCIU ANGELICA</b>	<b>Comert</b>
<b>60.</b>	<b>II ANGHEL MIHAI</b>	<b>Comert</b>
<b>61.</b>	<b>II DRAGOMIR LUMINITA</b>	<b>Comert</b>
<b>62.</b>	<b>II GROZEA MARIA</b>	<b>Fabricarea art. de imbracaminte</b>
<b>63.</b>	<b>II NUTA GABRIELA</b>	<b>Comert</b>
<b>64.</b>	<b>II ALEX MADRIVLAD SRL</b>	<b>Comert</b>
<b>65.</b>	<b>II PUPEZESCU ROXANA</b>	<b>Coafuri si alte activitati de infrumusetare</b>
<b>66.</b>	<b>II ZAMFIRESCU IONUT</b>	<b>Lucrari de constructii</b>
<b>67.</b>	<b>II CODROIU NICOLAE</b>	<b>Lucrari de constructii</b>

<b>68.</b>	<b>II GLODEANU IULIA</b>	<b>Comert</b>
<b>69.</b>	<b>II LAZARESCU ELENA</b>	<b>Comert</b>
<b>70.</b>	<b>II CRACIUN GIORGIANA</b>	<b>Invatamant in domeniu cultural</b>
<b>71.</b>	<b>II SAVU LOREDANA</b>	<b>Fabricarea altor produse manufacturiere</b>
<b>72.</b>	<b>IF SERBAN FLORIN</b>	<b>Cresterea animalelor</b>
<b>73.</b>	<b>AF SERBAN ELENA</b>	<b>Comert</b>
<b>74.</b>	<b>AF ANDREI MELANIA</b>	<b>Comert</b>
<b>75.</b>	<b>AF BULEANDRA AURORA</b>	<b>Comert</b>
<b>76.</b>	<b>AF RUBIN</b>	<b>Comert</b>
<b>77.</b>	<b>AF VOICU VASILICA</b>	<b>Comert</b>
<b>78.</b>	<b>IF STANCIU CORNELIA</b>	<b>Baruri si alte activitati de servire</b>
<b>79.</b>	<b>IF BULEANDRA SEBASTIAN</b>	<b>Comert</b>
<b>80.</b>	<b>PFA IONESCU CONSTANTIN</b>	<b>Comert</b>
<b>81.</b>	<b>PFA MIHAI FLORINA</b>	<b>Comert</b>
<b>82.</b>	<b>PFA IONICA ILARION</b>	<b>Transport cu taxiuri</b>

<b>83.</b>	<b>PFA RADULESCU NICOLAE</b>	<b>Transport cu taxiuri</b>
<b>84.</b>	<b>PFA SERBAN FLORIN</b>	<b>Transport cu taxiuri</b>
<b>85.</b>	<b>PFA MARASESCU LUCIAN</b>	<b>Transport cu taxiuri</b>

O mare parte a mediului de afaceri si antreprenorial de la nivel local, se ocupa cu agricultura si productia cerealiera, cu zootehnia, indeosebi cresterea bovinelor, ovinelor, caprinelor, porcinelor, pasarilor si nu in ultimul rand cu apicultura.

Ca in majoritatea localitatilor din mediul rural romanesc, in afara agriculturii si a cresterii animalelor, la nivel local, o pondere importanta o reprezinta comertul, reprezentat in special de magazine de desfacere a unor produse de uz general, urmat de sectorul constructiilor.

Agentii economici de pe plan local, ne ofera o viziune de ansamblu asupra a ceea ce se poate desfasura din punct de evedere economic la nivelul localitatii, cat si asupra perspectivelor de dezvoltare prin atragerea a cat mai multi agenti economici pe raza localitatii, agenti care sa sustina bugetul local prin taxele si impozitele platite cat si inglobarea fortei de munca disponibile din comuna.

## Educație

**În perioada 2021-2030, comuna Valea Lungă își propune și o îmbunătățire continuă și permanentă a domeniilor de referință din spațiul local precum: învățământ, sănătate, asistență socială cat și toate celelalte servicii publice de care depinde calitatea și standardul de viață al populației.**

*Cadrul strategic pentru educație și formare le-a permis țărilor UE să identifice patru obiective comune pentru a aborda aceste provocări până în 2020, dar și după aceasta perioadă: realizarea obiectivelor programului de învățare pe tot parcursul vieții și ale programului privind mobilitatea, îmbunătățirea calității și eficienței educației și formării, promovarea echității, coeziunii sociale și cetățeniei active, stimularea creativității și inovării, inclusiv a spiritului antreprenorial, la toate nivelurile de educație și de formare. Măsura continuă așadar și pe actuala sesiune de dezvoltare strategică a educației la nivel european, considerându-se că încă sunt diferențe mari între sistemele de învățământ vest-europene sau nordice, și cele est-europene.*

*Fiecare țară din UE răspunde de sistemele sale de educație și formare, politica UE având rolul de a veni în sprijinul măsurilor luate la nivel național și de a ajuta la soluționarea provocărilor comune, cum ar fi îmbătrânirea populației, lipsa lucrătorilor calificați sau concurența mondială tot mai acerbă.*

*UE oferă o platformă de schimb de bune practici, colectând și difuzând informații și statistici și furnizând consultanță și sprijin în favoarea reformelor educaționale din fiecare stat membru.*

*Educația, rămâne așadar, una dintre principalele axe de dezvoltare și evoluție a unei societăți. Valorile pe care se construiește educația din România sunt cele de încredere, echitate, solidaritate, eficacitate și autonomie.*

## Context actual general

Formele sistemului de învățământ din comuna Valea Lungă, cuprind următoarele categorii: prescolar, primar și gimnazial.

### ➤ **Grădinițe:**

- ❖ *Grădinița cu program normal sat Valea Lungă-Ogrea, com. Valea Lungă;*
- ❖ *Grădinița cu program normal sat Valea Lungă-Cricov, com. Valea Lungă;*
- ❖ *Grădinița cu program normal sat Valea Mare, com. Valea Lungă;*
- ❖ *Grădinița cu program normal sat Ștubee Tisa, com. Valea Lungă;*

### ➤ **Școli gimnaziale:**

- ❖ *Scoala gimnazială "Ion Haralambie", com. Valea Lungă;*
- ❖ *Scoala gimnazială "Cricov", com. Valea Lungă;*

*Școala, prin dascălii și elevii ei, se înscrie pe drumul celor mai bune tradiții ale formării profesionale și umane ce caracterizează învățământul românesc.*



*Foto: Școala primara de la Brazi(1911), Gradinita V.L. Cricov, Școala Izvoru, Școala primara Ogrea –Sursa: Imagini puse la dispozitie de Primărie*

## *Cultura*

**Biblioteca comunală Valea Lungă a fost** înființată în anul 1938. Până în anul 1960 a funcționat într-o casă particulară (Ion Dragomir), iar între anii 1961-1973 s-a aflat în casa Gheorghe Tavaru. Din anul 1973 se mută în incinta căminului cultural unde se află și azi.

În noiembrie 1998 bibliotecii i s-a atribuit numele “Nicolae Scurtescu”, poet, publicist, traducător, născut în localitate.

Biblioteca Comunală Valea Lungă detine peste 15.000 volume de carti cu acces liber la raft si sala de lectură si deserveste 4664 locuitori.

Biblioteca a beneficiat de programul Biblionet, in urma caruia a fost echipata cu toate dotarile necesare. Astfel, biblioteca devine un hotspot, permitand accesul la Internet tuturor celor care doresc sa acceseze rețeaua wireless.

La biblioteca publica, locuitorii comunei reusesc sa rezolve probleme legate de educatie, gasirea unui loc de munca, sanatate, agricultura, calificare profesionala, comunicare cu rudele. Este o dovada ca biblioteca publica ajuta administratia locala si judeteană sa-si atinga obiectivele de dezvoltare.



*Foto: Caminul cultural Valea Lungă - Cricov*

*Sursa: Imagine pusa la dispozitie de Primărie*

- ▶ **Caminul cultural** din satul **Valea Lungă-Gorgota**
- ▼ **Caminul cultural** din satul **Valea Lungă-Ogrea**



*Foto: Caminul cultural Ogrea –Imagine pusa la dispozitie de Primărie*



*Foto: Caminul cultural Gorgota -Imagine pusa la dispozitie de Primărie*



*Foto: Caminul cultural Ștubee Tisa -Imagine pusa la dispozitie de Primărie*

- ▶ **Caminul cultural** din satul **Ștubee Tisa**

Activități și evenimente reprezentative:

Evenimentele și activitățile culturale organizate în cadrul comunei pot contribui la creșterea atractivității și notorietății acesteia la nivel regional și național. Ținând cont de faptul că activitățile culturale contribuie la conservarea și promovarea tradițiilor locale precum și la creșterea numărului de vizitatori în comună este necesar ca administrația locală să încurajeze și să susțină organizarea periodică de diverse activități și evenimente locale.

Tradițiile și obiceiurile păstrate la nivelul comunei Valea Lungă sunt datinile și obiceiurile de nuntă,



*Foto: Copii la Muzeul Satului -Sursa: Imagine pusa la dispozitie de Primărie*

obiceiurile de Bobotează, obiceiurile de Sfântul Andrei, obiceiurile de sărbătoarea creștină a Înălțării Domnului, Bâlciul anual de Sf. Paraschiva, ziua Eroilor, etc.

Obiceiurile reprezentative din viața satului care se mai practică și astăzi de către locuitorii comunei Valea Lungă sunt cele din preajma sărbătorilor de iarnă. Deși stilul actual de viață i-a îndepărtat pe locuitorii satelor din comuna Valea Lungă de obiceiurile străvechi cu ocazia sărbătorilor de iarnă aceștia reînvie vechile tradiții. Pregătirile acestor obiceiuri de iarnă încep odată cu postul Crăciunului, prin repetiții ale celor ce se vor organiza în cete pentru a colinda și ura. De asemenea, în anumite perioade ale anului au loc evenimente culturale derulate fie de către elevii școlilor locale, fie de către ceilalți membri ai comunităților locale cu ocazia serbărilor școlare, a sărbătorilor de iarnă sau a zilelor de interes local și național (Hramul satului, , 1 decembrie, 24 ianuarie, Festivalul Primăverii). În vederea conservării identității culturale precum și susținerii dezvoltării agro-turismului este oportună încurajarea organizării de evenimente și activități culturale care să pună în valoare obiceiurile și tradițiile locale.

*Evenimente locale:*

- Târgul Tradițional de Sfânta Parascheva - 14 octombrie;
- Hramul satului Valea Lungă " Cuvioasa Parascheva"- 14 octombrie;
- Evenimentul Nunta de Aur- 14 octombrie;

Târgul anual de toamnă, de la Valea Lungă, a devenit o tradiție pentru comuna dâmbovițeană, ce datează de la 1800, fiind lăsat moștenire de Cantacuzini. Târgul se organizează anual pe data de 14 octombrie, atunci când este sărbătorită Sf. Parascheva. La Valea Lungă se reunesc comercianți din întreaga regiune Muntenia-Sud.

Târgul de Sf. Parascheva, este o sărbătoare pentru locuitori și totodată un prilej ca ei să își facă aprovizionarea de iarnă cu legume, pastramă, brânză de burduf și cele necesare în gospodărie.

Evenimentul Nunta de Aur, are loc tot pe data de 14 octombrie și culminează cu festivitatea de premiere a cuplurilor care au împlinit 50 de ani de căsătorie.

Administrația locală și-a propus să ducă mai departe obiceiurile din zonă din generație în generație, prilej de a-i atrage și pe turiști și de a promova localitatea și peisajele pitorești.



*Foto: Bâlciul anual de Sf. Paraschiva, com. Valea Lungă*

*Sursa: Imagine pusă la dispoziție de Primărie*

Obiective de interes turistic și cultural:

**Monumentul eroilor din Valea Lungă-Cricov**

La 1 mai 1938 în comuna Valea Lungă - Cricov, județul Dâmbovița, este dezvelit monumentul eroilor căzuți în războaiele de la 1877, 1913 și 1916 – 1918, construit de profesorul Vasile Blendea, el însuși participant la Marele Război. Vasile Blendea începe stagiul militar în Reg. de infanterie 18 Gorj, de unde este recrutat pentru Școala militară din Botoșani; trimis apoi pe front, sublocotenentul de rezerva Blendea Vasile ia parte activă la luptele de la Mărăști, Valea Putnei, Valea Sușitei și Muncelu.

Monumentul reprezintă doi soldați români, unul căzut într-o parte simbolizând jertfa adusă gliei strămoșești și unul în picioare, victorios, cu pușca într-o mână și o torță în cealaltă mână. Pe cele două plăci de marmură cu dimensiunile de 120 cm x 40 cm aflate pe fațada monumentului, sunt săpate numele eroilor căzuți în cele trei războaie. Între cele două plăci de marmură se găsește o placă de bronz de 59 cm x 44 cm reprezentând stema țării încadrată de doi îngeri sub care este inscripționat: „ROMÂNIA ÎN VECI UNITĂ” – V. Blendea 1938. Fabrica G. Stratima, N. Deciulescu. Deasupra plăcii de bronz se află o altă placă de marmură cu dimensiunile de 59 cm x 20 cm, cu inscripția: „EROILOR NOȘTRI MORȚI PENTRU PATRIE ÎN RĂZBOAIELE DE LA 1877 – 1913 ȘI 1916 – 1918”. Sub plăcile de marmură avem o placă de bronz în formă de cruce, reprezentând laurii. Monumentul eroilor din satul Valea Lungă – Cricov s-a ridicat prin stăruința preotului Policarp Popescu. - Iustin Crăciun.



*Foto: Monumentul eroilor din Valea Lungă-Cricov*

*Sursa: Imagine pusa la dispozitie de Primărie*

## Evenimente culturale, datini și obiceiuri

*Etnografie locală -Colțul muzeal este amenajat în incinta Căminului Cultural Cricov. Colecția este formată din obiecte de utilitate casnică, unelte, piese de port traditional, țesături, ștergare.*



*Foto: Punct muzeal Valea Lungă-Cricov - Sursa: Imagini puse la dispozitie de primarie*

### Colindatul

În perioada sărbătorilor Crăciunului și Anului Nou, vechile tradiții și obiceiuri se manifestă pregnant în cadrul comunității din Valea Lungă.

Cetele de colindători, urmând tradițiile de Crăciun și Anul Nou, se remarcă prin costumele populare originale și pitorești, contribuind astfel la recrearea atmosferei tradiționale festive a satelor.

Colindul, ca obicei românesc de Sărbători, a cunoscut o varietate regională ce a condus la forme de manifestare specifice zonelor etnografice din întreaga țară.

Colindatul tradițional este și un prilej de spectacol, la festivalurile de datini de iarnă locale, județene sau chiar regionale. O consecință este faptul că unele grupuri de colindători depășesc limita propriului sat, colindând în comună sau în orașele mari. Comunitățile actuale au făcut chiar un pas în plus în ceea ce privește promovarea din

interior a colindatului. Așadar, îl găsim pe acesta promovat pe paginile de socializare ale persoanelor particulare sau pe canalul YouTube, în forma actuală de conservare, iar epitetele prin care se definesc tradițiile conservate sunt frumoase, interesante, tradiționale.

Colindatul rămâne un obicei definitoriu pentru Valea Lungă și în contemporaneitate. Zbaterile între tradițional și modern sunt, de fapt, încercări ale obiceiului de a se recontextualiza, pentru a supraviețui în lumea actuală. Obiceiul este încă creator de frumusețe estetică, purtător de tradiție și încearcă să ducă valori tradiționale precum ospetia, tradiția dăruirii, socializarea și distracția de tip tradițional într-o lume care aproape că nu mai apreciază aceste valori.



*Foto: Colindatori Valea Lungă - Sursa: Imagine pusa la dispozitie de primarie*

Principalele lăcașuri de cult de interes turistic la nivelul comunei Valea Lungă sunt reprezentate de:

❖ **Biserica Buna Vestire, Sf. Apostoli-Valea Lungă Ogrea (construita 1855-1958)**



*Foto: Biserica Buna Vestire, V.L. Ogrea- Sursa: Imagine pusa la dispozitie de Primărie*

❖ **Biserica cu hramul „Trei Ierarhi”, Valea Lungă Gorgota**



*Foto: Biserica Trei Ierarhi, V.L. Gorgota- Sursa: Imagine pusa la dispozitie de Primărie*

## **Sport și agrement**

Dezvoltarea oricărei comunități este indispensabilă de factorul de petrecere a timpului liber și de opțiunile recreaționale existente. La mai bine de 13 ani de la intrarea țării noastre în UE, putem afirma cu tărie ca indiferent de locul în care trăim pe teritoriul României, cu toții avem și simțim nevoia unor momente de deconectare, de relaxare și conectare socială, altfel decât prin activitățile noastre cotidiene.

La nivelul comunei Valea Lungă, se promovează intens desfășurarea activităților fizice. Astfel, în cadrul școlilor se organizează diverse activități sportive. Importanța sportului în viața elevilor este esențială.

În analiza situației curente, avem ocazia să constatăm că la nivel local se întâlnesc:

- Clubul sportiv comunal Valea Lungă;
- Asociația sportivă Viitorul Valea Lungă;
- Clubul sportiv Fortis Valea Lungă care are ca principale discipline sportive fotbalul și baschetul;
- Asociația sportivă Unirea;

Comuna Valea Lungă se poate mandri cu echipele sale de fotbal și de baschet:

- Echipa de fotbal „Fortis” Valea Lungă;
- Echipa de fotbal „Viitorul” Valea Lungă;
- Echipa de fotbal copii „Fortis” Valea Lungă
- Echipa de baschet fete „Fortis” Valea Lungă;
- Echipa de baschet băieți „Fortis” Valea Lungă ;



*Foto: Echipa de fotbal seniori „Fortis”, echipa de fotbal juniori „Fortis”, echipa de fotbal „Viitorul” Sursa: Imagini puse la dispozitie de Primărie*



*Foto: Echipa de baschet „Fortis”  
Sursa: Imagini puse la dispoziție de Primărie*

Copiii din localitatea dâmbovițeană Valea Lungă pot practica baschet și fotbal în cadrul Clubului Sportiv Fortis înființat de profesorul Romeo Monica. Profesorii, alături de elevi reușesc să își desfășoare activitatea cu ajutorul sponsorilor și prin contribuția unora dintre părinți. Primăria a pus la dispoziția clubului sala de sport din localitate și baza sportivă cu titlu gratuit. De asemeni, în satul “Valea lui Dan” există și o minibaza sportivă.



*Foto: Minibaza sportivă din satul Valea lui Dan și Baza sportivă “Fortis” din Valea Lungă*

*Sursa: Imagini puse la dispoziție de Primărie*

*Locuri de joacă in satul Valea Mare, satul Valea Lungă Gorgota si satul Valea Lungă Cricov*

Locurile de joacă sunt spațiul în care copiii noștri din mediul urban cât și din cel rural, își trăiesc copilăria și învață lucruri esențiale creșterii și dezvoltării lor. Ele oferă un loc sigur pentru că cei mici să exploreze, să se urce, să se joace jocuri și chiar să evadeze în țări îndepărtate pentru o aventură imaginativă. Spațiile de joacă pentru copii sunt mai mult decât structuri de joc și leagăne: sunt un loc minunat pentru copii și părinți, pentru a-și face noi prieteni și socializa.



*Foto: Loc de joacă in satul Valea Mare- Sursa: Imagine pusa la dispozitie de Primărie*

## **Sănătatea**

*„Atingerea unor parametri apropiați de nivelul decent al stării de sănătate a populației și al calității serviciilor medicale rurale” reprezintă obiectivul principal al strategiei naționale Orizont 2025. În acest context, creșterea accesibilității la serviciile medicale presupune implementarea unor investiții majore în spațiul rural, care să răspundă problemelor de sănătate publică prioritare și nevoilor grupurilor vulnerabile. Prin urmare, creșterea finanțării serviciilor sanitare și un management mai eficient al resurselor existente reprezintă priorități ce trebuie implementate, având în vedere că dezvoltarea socială este influențată direct de investirea în capitalul uman.”*

Din punct de vedere medical, comuna Valea Lungă este deservită de 3 medici la o populație de 4664 locuitori, ceea ce este insuficient. Prin comparație, media națională este de 23.4 medici/10.000 locuitori.

Serviciile medicale în marea majoritate a cazurilor în zonele rurale, pot fi catalogate drept precare și insuficiente, neadaptate populației, situându-se cu mult sub nivelul serviciilor medicale oferite în zonele urbane. În acest cadru general, comuna Valea Lungă nu reprezintă o excepție, gradul de asigurare cu servicii medicale cu personal calificat fiind scăzut, numărul medicilor fiind categoric insuficient în raport cu numărul de locuitori.

**Situația curentă în ceea ce privește sănătatea, la nivelul comunei Valea Lungă, anul 2020, se prezintă astfel:**

*Tabel nr. 14 – Situația d.p.d.v. medical, la nivelul anului 2020*

<b>Medici</b>	<b>3</b>
<b>Dispensar medical</b>	<b>2</b>
<b>Asistenți medicali</b>	<b>3</b>
<b>Farmacie</b>	<b>1</b>
<b>Farmacisti</b>	<b>2</b>

*Foto: Dispensarul medical V.L. Cricov – Imagine pusa la dispozitie de Primărie*



*Foto: Cabinetul medical V.L. Ogrea– Imagine pusa la dispozitie de Primărie*



▲ **Dispensarul medical** este fostul conac Cantacuzino si este situat in Valea Lungă- Cricov

◀ **Cabinetul medical** din Valea Lungă-Ogrea

► **Cabinetul stomatologic** din satul Valea Lungă-Cricov

▼ **Farmacia Medipet** din satul Valea Lungă-Cricov



*Foto: Farmacia Medipet V.L. Cricov –Imagine pusa la dispozitie de Primărie*



*Foto: Cabinet stomatologic V.L. Cricov -Imagine pusa la dispozitie de Primărie*

► **Centrul de radiologie** din satul Valea Lungă-Cricov



*Foto: Centrul de radiologie V.L. Cricov –Imagine pusa la dispozitie de Primărie*

Strategia de Dezvoltare Locala a comunei Valea Lungă, este elaborata intr-o perioada tulbure din punct de vedere medical, atat la nivel national cat si international. Pandemia noului Coronavirus, a pus la grea incercare sistemele medicale ale celor mai dezvoltate tari de pe glob. Cu atat mai importanta devine sanatatea si serviciile medicale oferite locuitorilor unei tari, dovedindu-se iata, inca o data, ca fara preventie, promovarea corecta si generala a tuturor informatiilor medicale, orice sistem medical, poate colapsa datorita supraaglomerarii intr-un timp foarte scurt.

**In acest context medical general si in concordanta cu strategia de tara , tintele 2030 sunt:**

- Asigurarea accesului universal la servicii de informare, educare și consiliere pentru promovarea prevenției și adoptarea unui stil de viață fără riscuri,
- Digitalizarea completă a sistemului de sănătate și, implicit eliminarea documentelor și registrelor tipărite pe suport de hârtie, pentru a eficientiza și a facilita intervențiile medicale, pentru a asigura populației accesul rapid la servicii medicale de calitate, la tratamente și medicamente și pentru monitorizarea eficientă a nevoilor
- Reducerea prevalenței mortalității materne și infantile, a incidenței cancerului la sân sau de col uterin și a sarcinilor la adolescente, având ca obiectiv prioritar grupurile vulnerabile și defavorizate
- Reducerea mortalității materne și mortalității neonatale, astfel încât să se situeze sub media UE
- Creșterea acoperirii vaccinale până la nivelul minim recomandat de OMS pentru fiecare vaccin, prin dezvoltarea unei platforme comune de colaborare între autorități, medici, pacienți, organizații internaționale cu experiență în acest domeniu, reprezentanți ai companiilor în domeniu, precum și alți factori interesați
- Promovarea conștientizării bolilor psihice, reducerea stigmatului și crearea unui mediu în care cetățenii afectați se simt acceptați și unde pot cere ajutor
- Stoparea îmbolnăvirii de tuberculoză și combaterea hepatitei și a altor boli transmisibile
- Reducerea cu o treime a mortalității premature cauzate de bolile netransmisibile prin prevenire și tratament și prin promovarea sănătății și bunăstării mintale
- Reducerea mortalității cauzate de boli cronice
- Reducerea consumului de substanțe nocive.

## Mediu

***Provocarea actuală în domeniul protejării mediului înconjurător constă în găsirea unei relații de sustenabilitate între mediu și creșterea economică continuă. Calitatea vieții generațiilor prezente și viitoare depinde de factorii de mediu și de măsurile de prevenție adoptate de fiecare comunitate în parte.***

### Contextul actual general

La nivelul județului Dâmbovița, calitatea aerului este permanent monitorizată prin intermediul unei rețele complete de analize ce permit evaluarea aerului. Concluziile acestor analize au identificat sursele principale de poluare din județul Dâmbovița ca fiind date de: industrie, agricultură, asfalt, utilizarea carburanților, încălzire și salubritate.

### Calitatea apei de suprafață

Apele de suprafață de pe teritoriul județului Dâmbovița aparțin bazinului hidrografic al Ialomiței și Argeșului. Calitatea apei de suprafață la nivelul comunei Valea Lungă este influențată de pericolele naturale înregistrate precum furtuni, inundații, posibile alunecări de teren și secete.

### Produsele pentru protecția plantelor

Limitarea utilizării produselor agrochimice (îngrășăminte și pesticide) și încurajarea dezvoltării și utilizării de produse ecologice în vederea atingerii obiectivelor agriculturii durabile reprezintă măsuri ale legislației europene. În acest sens, promovarea unei agriculturi în acord cu protejarea mediului este o necesitate și la nivelul comunei Valea Lungă.

### Calitatea solurilor

Calitatea solurilor depinde foarte mult de activitățile umane, dar și de fenomenele fizice naturale. Dezvoltarea acțiunilor antropice, cât și fenomenele fizice naturale pot avea influențe negative asupra calității solului.

De aceea, printre principalele probleme care afectează solurile sunt alunecările de teren, eroziunile torentiale și de suprafață, acidifierea, cât și excesul de umiditate.

## Capacitatea administrației publice locale

*Prioritatea Guvernului României în domeniul administrației publice locale impune realizarea unei reforme concrete prin care profesionalismul, transparența și responsabilitatea să fie caracteristici și atribute ale administrației publice românești. Creșterea gradului de informare, conștientizare și responsabilizare a structurilor din administrațiile locale, precum și creșterea transparenței și eficienței instituționale se numără printre măsurile menite să apropie administrația de cetățean și să reducă vulnerabilitatea la corupție.*

### Contextul general actual

Dezvoltarea durabilă a unei comunități implică și un proces de modernizare și adaptare a administrației publice locale la contextul național și european, cu atât mai mult cu cât atragerea de fonduri nerambursabile prin proiecte investiționale viabile reprezintă o sursă importantă de venituri pentru administrația locală.

Sediul administrației publice locale este localizat în comuna Valea Lungă într-un imobil reabilitat. De asemenea, primăria comunei Valea Lungă este racordată la rețeaua de telefonie fixă și mobilă și la rețeaua de internet.

În comuna Valea Lungă, autonomia locală se realizează sub directa conducere a autorităților publice locale, constituite din:

- Consiliul local, care hotărăște în condițiile legii, în toate problemele de interes local, cu excepția celor care aparțin de competența altor autorități publice sau centrale;
- Primarul (ca autoritate executivă): asigură respectarea drepturilor și libertăților fundamentale ale cetățenilor, precum și punerea în aplicare a legilor, a decretelor, hotărârilor și ordonanțelor Guvernului și Hotărârilor Consiliului local;

În vederea aplicării activităților date în competența sa, primarul comunei Valea Lungă este susținut de un aparat de specialitate, pe care îl conduce. Acesta este structurat pe compartimente funcționale, distribuite pe diferite domenii (financiar, juridic, administrativ, social, cultural, de mediu etc). De asemenea, administrația publică locală pune la dispoziția populației comunei și servicii de evidență a populației.

Autonomia locală a comunei Valea Lungă, are în vedere organizarea, funcționarea, competențele și atribuțiile precum și gestionarea resurselor, care aparțin comunei, centralizate în cadrul inventarului domeniului public aprobat prin Hotărâre de Guvern.

De asemenea, în scopul asigurării autonomiei locale, autoritățile administrației publice locale au dreptul să instituie să perceapă impozite și taxe locale și să aprobe bugetul local propriu în condițiile legii.

Valorile care stau la baza dezvoltării unei asemenea administrații sunt transparența, profesionalismul, predictibilitatea și adecvarea la nevoi/receptivitate, toate subsumate interesului public.

Administrația va fi deschisă și receptivă la soluții inovatoare, cu resurse umane competente care gestionează fondurile publice în mod eficient.

Astfel, se va genera un cadru de servicii adecvate nevoilor cetățenilor și țintite pe eficiență economică. Relația dintre administrația publică și beneficiari înseamnă dedicație, corelație și orientare pe soluții care să se armonizeze cu reformele din domeniile social, cultural-educational, economico-financiar, justiție și democrație.

**Administrația publică locală Valea Lungă, are la momentul scrierii prezentului document programatic, următoarea structură departamentală:**

<b>Departamentul</b>	<b>Numele și Prenumele</b>
<b>Primar</b>	NEGRU EMIL
<b>Viceprimar</b>	IORDACHE ION
<b>Contabil</b>	MIHAI ADRIANA GABRIELA
<b>Secretar</b>	MANEA LAURA GEORGIANA
<b>Achizitii publice</b>	MIHAI ANCA
<b>Urbanism</b>	CALUGAREANU ELENA
<b>Stare civila</b>	NICOLESCU NICOLETA
<b>Protectia civila, situatii de urgent si pompieri</b>	NECSOIU FLORINA
<b>Protectia mediului</b>	IORDACHE ION
<b>Registrul agricol</b>	STOIAN GEORGIANA,STOICA ELENA MIHAELA
<b>Buget si finante</b>	MIHAI ADRIANA-GABRIELA, RADULESCU MARIA
<b>Asistenta sociala</b>	IONICA MIHAELA

<b>Taxe si impozite</b>	MORARU ELENA, MIHAI ANGA, STANCIU FLORINA SIMONA,
<b>Compartiment administrativ</b>	GHIMBAS CONSTANTIN FLORIN, BANU CONSTANTIN, NEACSU MIHAIL, PREDESCU ELENA
<b>Consilier primar</b>	CALIMANESCU ION

**Din punct de vedere financiar, veniturile pe anul precedent(2020) ale Primariei Valea Lungă, au fost:**

<b>Venituri totale</b>	<b>7.675.697</b>
<b>Venituri proprii</b>	<b>1.374.296</b>
<b>Venituri curente</b>	<b>7.675.697</b>

- ✓ Venituri fiscale(impozite, taxe de proprietate, taxe de bunuri si servicii) – **7.432.902**
- ✓ Venituri nefiscale(venituri din proprietate, venituri din bunuri si servicii) – **242.795**

**Subventii de la alte nivele ale administratiei(buget de stat si alte administratii) – 2.328.283**

<b>Cheltuieli totale</b>	<b>8.114.408</b>
<b>Cheltuieli curente</b>	<b>4.430.474</b>
<b>Cheltuieli pentru investitii</b>	<b>3.683.934</b>
<b>Buget preconizat</b>	<b>4.993.000</b>

### **Ordine și siguranță publică**

Pe teritoriul comunei Valea Lungă funcționează o Secție de Poliție și un post de Poliție. Numărul redus de infracțiuni din comuna Valea Lungă reflectă faptul că situația infracțională nu prezintă probleme majore, aceasta fiind ținută sub control de activitatea constantă desfășurată de organele de poliție pentru asigurarea unui climat de ordine și siguranță publică.

În cadrul postului local de Poliție Valea Lungă, își desfășoară activitatea Agentul – șef principal de poliție PÂRȘESCU DANIEL.



*Foto: Secția locală de poliție, Valea Lungă  
Sursa: Imagine pusă la dispoziție de primărie*

De asemenea, la nivelul comunei Valea Lungă, funcționează Serviciul Voluntar pentru Situații de Urgență, având ca atribuții principale:

- ✚ Execuția de activități de prevenire, monitorizare și gestionare a situațiilor de urgență în sectorul de competență;
- ✚ Asigurarea coordonării de specialitate a activităților de apărare împotriva incendiilor și de protecție civilă;
- ✚ Desfășurarea de activități de prevenire a riscurilor producerii unor situații de urgență, prin acțiuni de îndrumare și control;
- ✚ Intervenția în timp oportun pentru limitarea sau înlăturarea consecințelor situațiilor de urgență;
- ✚ Intervenția pentru ajutorarea și salvarea oamenilor și bunurilor materiale în caz de dezastre, în cooperare cu celelalte structuri abilitate pentru asemenea situații;

**Comuna Valea Lungă face parte din Asociația "Grupul de Acțiune Locală Dealurile Sultanului "  
GAL(Dealurile Sultanului)**



Asociația GAL Dealurile Sultanului reprezintă un parteneriat public-privat ce are ca scop principal sprijinirea dezvoltării comunităților prin identificarea nevoilor locale și promovarea cooperării în vederea soluționării acestora într-un mod cât mai eficient.

Leader este o abordare inovatoare în cadrul politicii de dezvoltare rurală a UE, fiind o metodă de mobilizare și de promovare a dezvoltării rurale în comunitățile locale. GAL Dealurile Sultanului reprezintă o experiență reușită în cooperarea la nivel teritorial prin realizarea unor proiecte de succes ce au avut ca rezultat impulsivitatea dezvoltării locale, datorită funcționării sale cu finanțare din PNDR 2007-2013 – Axa LEADER, când pe teritoriul administrativ al comunelor Vișinești, Valea Lungă, Iedera, Vârfuri din județul Dâmbovița și comuna Provița de Sus din județul Prahova, s-a implementat o Strategie de Dezvoltare Locală construită pentru și împreună cu actorii locali din teritoriu.

Teritoriul acoperit de Grupul de Acțiune Locală “Dealurile Sultanului” se află situat în zona de nord a Munteniei, în nord-estul județului Dâmbovița și nord-vestul județului Prahova, de-a lungul râurilor Cricovul Dulce, Provița, Prahova și Doftana, și cuprinde 13 UAT-uri: Adunați, Filipeștii de Pădure, Iedera, Poiana Câmpina, Provița de Jos, Provița de Sus, Secăria, Talea, Valea Doftanei, Valea Lungă, Vîrfuri, Vișinești și orașul Comarnic.

GAL-ul are o **suprafață de 756,12 km<sup>2</sup>, 54.601 locuitori și o densitate de 72,21 loc/km<sup>2</sup>.**

În acest teritoriu este mai mult decât necesar implementarea unei strategii de tip LEADER datorită faptului că numai prin cooperarea actorilor locali se pot identifica soluții care să conducă la creșterea atractivității și dezvoltării durabile economice, sociale și de mediu a teritoriului prin protejarea și valorificarea responsabilă a resurselor locale. Obiectivul general pe care ni-l propunem prin implementarea unei strategii LEADER este **”Creșterea atractivității teritoriului GAL Dealurile Sultanului ca areal optim pentru locuit, muncit și vizitat”**. Acest obiectiv va pune în valoare resursele locale și va contribui la creșterea puterii economice la nivel local, stabilizarea populației, menținerea identității culturale și renașterea tradițiilor, ameliorarea calității factorilor de mediu și conservarea biodiversității.

## *ANALIZA SWOT – VALEA LUNGĂ*



## **Analiza SWOT ca fundament al strategiilor de dezvoltare locală :**

*Analiza SWOT (analiza a punctelor tari, a punctelor slabe, a oportunitatilor si a amenintarilor), a fost creata initial ca instrument de formulare a strategiilor intreprinderilor. Acest instrument face posibila analizarea rapida a punctelor strategice cheie, cat si identificarea alternativelor strategice. SWOT este aplicata in momentul de fata in cadrul analizei teritoriului si este utilizata ca instrument pentru facilitarea planificarii participative in cadrul administratiilor publice.*

Analiza SWOT se bazeaza pe un cadru codificat, cadru care obliga persoanele implicate in procesul de planificare, sa urmareasca etape precise, incepand de la analiza pana la strategii, trecand printr-o evaluare completa a implicatiilor, consecintelor fiecărei alegeri efectuate.

Pe scurt, analiza SWOT reprezinta un cadru complet si consistent, pe care persoanele implicate in planificare il pot utiliza pentru a efectua alegeri mai realiste. Aceasta metoda de lucru ofera ajutor pentru a face distinctia intre probleme, solutii si strategii.

Cel mai important mesaj transmis de analiza SWOT este acela ca, indiferent de actiunile stabilite, procesul decizional ar trebui sa includa urmatoarele elemente: ***construieste pe Puncte Tari, elimina Punctele Slabe, exploateaza Oportunitatile si indeparteaza Amenintarile.***

## DEZVOLTARE ECONOMICĂ

### Puncte tari

- amplasare teritorială favorabilă din punct de vedere al accesibilității rutiere-comuna Valea Lungă este situată la doar 12 km de Pucioasa, 15 km de Moreni, 45 km de Targoviste și 91 km fata de Bucuresti;
- accesul rutier se realizeaza prin DJ710A si DJ710B;
- intreprinzătorii locali desfășoară activități în domenii diverse, cum ar fi constructii, transport, industrie, agricol, zootehnic, cât și în comerț;
- existența unei forțe de muncă disponibilă, aptă, pregătită pentru integrarea pe piața muncii;
- existența unei suprafețe arabile la nivelul comunei (330 ha), care poate fi utilizată pentru o gamă largă de culturi agricole cerealiere, pomicole si legumicole;
- rețele de comunicații și IT dezvoltate, necesare pentru dezvoltarea antreprenorială a comunei;
- infrastructură dezvoltată în domeniul comerțului și alimentației publice;
- existența potențialului pentru obținerea de produse agricole ecologice;
- existența materiilor prime pentru dezvoltarea industriei alimentare;
- prețul scăzut al forței de muncă;
- potențialul demografic al comunei Valea Lungă în ceea ce privește populația activă tanăra, pregătită în domenii de activitate diverse, diponibilă pentru a fi inglobata in cazul demarării anumitor investitii sau dezvoltării de afaceri la nivel local;
- cifră de afaceri ascendentă în ultimii ani, cu preponderență cea mai ridicată în domeniul agriculturii și comerțului;
- preocuparea pentru introducerea tehnologiilor noi și pentru activitatea de cercetare-dezvoltare;

## Puncte slabe

- resurse financiare locale insuficiente;
- orientarea agenților economici cu precădere spre comerțul din alimentația publică;
- insuficienta promovare a IMM-urilor locale de a participa la licitații pentru derularea unor investiții locale;
  - lipsa unui sistem de sprijin pentru implementarea noțiunilor de marketing, management, asigurare a calității în IMM-urile din județ;
  - ponderea ridicată a populației ocupate în agricultură și administrația publică locală;
  - informare precară a operatorilor economici activi pe raza comunei referitor la normele europene din domeniul de activitate;
  - lipsa infrastructurii de asistență pentru afaceri necesară antreprenorilor actuali și potențiali;
  - ponderea redusă a investițiilor străine și a agenților economici în sectorul productiv și de servicii;
  - lipsa unor inițiative antreprenoriale de prelucrare și industrializare a produselor agricole obținute pe plan local;
- lipsa promovării oportunităților de finanțare a afacerilor prin accesarea fondurilor europene;
- capacitatea redusă a mediului de afaceri local de a susține investiții cu potențial inovativ;
- promovarea redusă a produselor alimentare tradiționale obținute pe plan local;
- lipsa campaniilor de promovare a finanțării mediului de afaceri din fonduri nerambursabile;
- interes scăzut al agenților economici locali pentru formarea profesională a angajaților;

## Oportunități

- utilizarea fondurilor nerambursabile europene pentru dezvoltarea IMM-urilor și pentru încurajarea de start-up-uri în vederea diversificării serviciilor oferite în spațiul rural;
- existența programelor guvernamentale de susținere a sectorului privat și a creării de noi locuri de muncă;
- cooperarea mediului privat cu autoritatea publică locală, unitățile de învățământ pentru integrarea pe piața muncii a elevilor absolvenți ai liceelor de profil tehnologic;
- organizarea de evenimente, în parteneriat cu AJOFM pentru promovarea culturii antreprenoriale în rândul tinerilor
- realizarea unui centru de consultanță pentru Start-up;
- acordarea de sprijin crescătorilor de animale;
- amenajarea pieței en-gross pentru producătorii locali;
- atragerea și sprijinirea întreprinzătorilor pentru construirea unei fabrici de procesare și prelucrare a laptelui și carni de oaie;
- informarea cetățenilor asupra programelor de finanțare nerambursabilă;
- oferirea de facilități investitorilor locali și străini de către administrația publică locală;
- promovarea utilizării tehnologiilor moderne, performante în activitățile economice și în agricultură;
- dezvoltarea pieței de produse locale agricole ecologice;
- concesionarea terenurilor agricole degradate pentru practicarea unei agriculturi ecologice;
- promovarea și stimularea asociațiilor agricole pentru o exploatare intensivă a terenurilor;
- asigurarea de suport pentru angajatorii locali care organizează cursuri de calificare / recalificare profesională;

- dezvoltarea meseriilor tradiționale;
- existența programului Rabla pentru achiziționarea de tractoare/utilaje agricole;
- promovarea oportunităților locale de afaceri în rândul potențialilor investitori români și străini;
- identificarea oportunităților de parteneriat public-privat în vederea demarării de activități în domeniul industrial;
- potențial pentru utilizarea surselor regenerabile de energie (solara, biomasa);

## Riscuri

- menținerea crizei economice sau sanitare mondiale cu efecte negative asupra puterii de cumpărare a populației;
- adaptabilitatea scăzută la schimbare a agenților economici și a forței de muncă;
- existența importurilor de produse agricole din țări beneficiare a unor fonduri substanțiale de sprijinire a sectorului agricol, care împiedică producătorii locali în desfacerea produselor proprii;
- nivelul ridicat de fiscalitate și birocrație care pot determina orientarea investitorilor străini spre alte zone;
- blocarea creditării cauzată de climatul de criză mondial;
- lipsa lichidităților care conduc la falimentarea unor microîntreprinderi;
- practicarea agriculturii cu utilaje uzate fizic și care au o productivitate scăzută;
- continuarea fenomenului de migrare a forței de muncă către zone mai dezvoltate;
- reducerea ponderii populației active și îmbătrânirea acesteia;
- scăderea calitativă a pregătirii profesionale a resurselor umane;

- instabilitate legislativă cu repercusiuni asupra activității agenților economici;
- lipsa de receptivitate a populației din mediul rural la programele de finanțare din fonduri guvernamentale sau europene;
- lipsa rețelei de gazificare, ceea ce poate conduce la pierderea unor potentiali investitori;
- resurse financiare insuficiente în cofinanțarea proiectelor finanțate din fonduri europene nerambursabile;

## **INFRASTRUCTURĂ**

### **Puncte tari**

- accesul rutier se realizează prin DJ710A și DJ710B;
- Drumul National 1 se afla la o distanta de 15 km ( prin Prahova);
- distanta de doar 12 km pana la cea mai apropiata gara, respectiv oras – Pucioasa;
- accesibilitate facila la rețeaua rutiera și feroviara;
- infrastructura rutiera locala imbunatatita;
- distanță relativ apropiată față de aeroportul Bucuresti (91 km față de comuna Valea Lungă);
- existența unei infrastructurii a telecomunicațiilor dezvoltată;
- existența unui spatiu suficient pentru dezvoltare unei infrastructuri economice;
- sistem de energie electrică și iluminat public la nivelul intregii comune(95 %);
- existența unei infrastructuri educaționale, sociale, sportive, medicale, bune comparativ cu alte localități din județ;

## **Puncte slabe**

- lipsa accesului direct care drumul Drumul National 1;
- existenta unor resurse naturale limitate;
- lipsa sau proportia scazuta a izolației termice a clădirilor din comuna Valea Lungă (publice și private);
- contaminarea pânzei freatică din cauza scurgerilor din fosele septice ale gospodăriilor datorită lipsei rețelei de canalizare centralizată;
- inexistența unei rețele de distribuție a gazului metan;
- lipsa statiei de epurare și tratare a apelor reziduale;

## Oportunități

- existența fondurilor europene nerambursabile pentru dezvoltare și modernizarea infrastructurii rutiere și a infrastructurii tehnico-edilitare;
- poduri peste afluenții pârâului Cricov;
- două poduri peste pârâul Cricov
- realizarea rețelei de distribuție gaz metan(40%);
- modernizarea drumurilor comunale;
- potențial de dezvoltare a surselor alternative de energie;
- existența unor programe guvernamentale pentru reabilitarea termică a clădirilor;
- existența Programului Prima Casă/Noua Casă, care sprijină tinerii în achiziționarea sau construirea unei locuințe, inclusiv in mediul rural;
- parteneriatul public-privat;

## Riscuri

- lipsa capacității de cofinanțare și/sau a capacității de asigurare a TVA-ului aferent, în implementarea unor proiecte de reabilitare a infrastructurii rutiere din fonduri nerambursabile;
- întârzierea implementării unor proiecte investiționale în infrastructura fizică de bază din cauza contestațiilor la procedurile de achiziții publice organizate pentru contractarea lucrărilor de construcții;
  - interesul scăzut al potențialilor investitori cauzat de starea precară a infrastructurii;
  - fonduri insuficiente de la bugetul local pentru modernizarea infrastructurii rutiere;
  - cunoștințe insuficiente legate de elaborarea și administrarea proiectelor finanțate din Fondurile Europene pentru proiecte de infrastructură;
- tendința de creștere a prețurilor la sistemul centralizat de furnizare a agentului termic și a energiei electrice;

## EDUCAȚIE, CULTURĂ ȘI SĂNĂTATE

### Puncte tari

- derularea în cadrul unităților de învățământ a unor programe de incluziune socială a elevilor cu părinți plecați în străinătate, proiecte de implicare a părinților în actul educațional precum și proiecte de intervenție pentru reducerea agresivității;
  - implementarea programelor de integrare a copiilor de etnie în unitățile învățământului obligatoriu;
  - frecvența ridicată a elevilor în unitățile de învățământ din comuna Valea Lungă;
  - nivel bun de dotare a unitatilor educationale(scoli + gradinite) de pe raza localitatii Valea Lungă;
  - existența cadrelor didactice calificate și dedicate procesului educațional din comuna Valea Lungă;
  - implicarea unităților educaționale în activități și evenimente culturale;
  - existența a cinci camine culturale dar și a unei biblioteci, toate funcționale în cadrul comunei Valea Lungă;
  - păstrarea și conservarea unor evenimente si tradiții locale, in comuna Valea Lungă;
  - accesul facil la servicii medicale, prin distanțele relativ scurte până la cel mai apropiat spital (Pucioasa – 12 km sau Moreni – 15 km);
    - populație școlară importantă în raport cu totalul populației;
    - existența în comună a trei cabinete medical individuale;
    - existența în comună a unui dispensar medical;
    - existența în comună a trei cabinet stomatologice;
    - existența în comună a unei farmacii;
    - existența unui cabinet veterinar;

## Puncte slabe

- tendința de scădere a populației școlare și a cadrelor didactice din mediul rural;
- insuficiența numărului de calculatoare din instituțiile educaționale;
- fonduri insuficiente pentru premiarea performanței școlare a elevilor;
- starea motivațională scăzută a cadrelor didactice cauzată de lipsa unor facilități pentru predarea actului educațional în mediul rural;
  - stare materială precară și nivel scăzut de cultură și instruire al unor familii;
  - activitatea managerială axată preponderent pe domeniul administrativ în detrimentul asigurării calității demersului didactic (număr insuficient de asistențe la ore, instrumente perimate de evaluare a calității actului didactic, monitorizare formală a îndeplinirii sarcinilor profesionale);
    - multe dintre proiectele curriculare cuprinse în programul de dezvoltare al școlii nu au fost aplicate (ex:proiecte de prevenire a eșecului școlar, de instruire a personalului didactic în utilizarea echipamentelor IT, programe educaționale adresate adulților etc.);
      - dotarea parțială cu sisteme de supraveghere și securitate din unitățile de învățământ;
      - dezinteres ridicat pentru cultură și evenimente culturale;
      - frecvente schimbări legislative privind sistemul de învățământ românesc;
      - migrarea persoanelor talentate spre mediul urban;
      - posibilități reduse de susținere din bugetul local a evenimentelor culturale locale;
      - lipsa unei programări anuale a unor evenimente cultural-recreative;
      - insuficiența numărului de medici la nivelul comunei Valea Lungă;
      - lipsa unor programe educaționale pentru sănătate, în special de diseminare a informațiilor privind

prevenirea bolilor;

- lipsa dotărilor de specialitate în cabinetele medicale existente la nivel local;
- lipsa unui centru de analize medicale în comuna Valea Lungă;
- lipsa interesului locuitorilor pentru efectuarea analizelor periodice;
- existența unei suprasolicitări a cadrelor medicale;
- sistemul de ajutor social nu încurajează reintegrarea activă;
- personal insuficient pentru asistență socială;
- dificultăți în asigurarea unei protecții sociale adecvate din cauza cadrului legislativ legal restrâns;
- fondurile reduse destinate asistenței sociale sunt depășite de numărul populației;
- creșterea riscului de marginalizare socială a persoanelor în vârstă;

## Oportunități

- promovarea derulării unor programe de dezvoltare a resurselor umane în acord cu cerințele de pe piața muncii din fonduri nerambursabile;
  - existența programelor de formare continuă a cadrelor didactice;
  - posibilități reale de accesare a fondurilor europene pentru dotarea cu echipamente IT și didactice a unităților educaționale;
  - existența Programului Guvernamental de acordare a unei mese în cadrul școlilor și grădinițelor;
  - colaborare bună cu Inspectoratul Școlar Județean Dâmbovița;
  - dezvoltarea de parteneriate pe teme educaționale cu instituții publice, ONG-uri;
  - organizarea mai multor activități extrașcolare în cadrul instituțiilor educaționale existente;

- posibilitatea accesării fondurilor europene nerambursabile pentru activități culturale precum și pentru reabilitarea monumentelor istorice;
- valorificarea sărbătorilor locale ca și evenimente culturale;
- realizarea unor parteneriate de promovare cu instituții culturale din alte localități sau din alte țări;
- existența fondurilor europene pentru reabilitarea structurilor sanitare și dotarea corespunzătoare;
- îmbunătățirea comunicării/colaborării dintre cabinetele medicale din spațiul rural și spitalele de la nivel județean;
- înființarea de ateliere vocaționale, centre de zi, centre comunitare, unde persoanele cu nevoi speciale să desfășoare activități care să le faciliteze reintegrarea;

## **Riscuri**

- modificările legislative frecvente ale sistemului educațional la nivel național;
- programe școlare încărcate și greoaie, neadaptate cerințelor de pe piața muncii;
- scăderea nivelului de trai atât pentru profesori cât și pentru elevi și părinți;
- reducerea populației școlare datorată declinului natalității;
- birocrație excesivă în accesarea fondurilor guvernamentale și europene;
- motivație scăzută a elevilor pentru educație;
- riscul de abandon școlar;
- instabilitatea cadrelor didactice cauzată de migrarea acestora spre mediul urban;
- lipsa condițiilor atractive pentru cadrele didactice tinere (salarizare, condițiile din școli, locuințe sociale)

etc.);

- scăderea interesului actorilor locali pentru cultură, din cauza nivelului scăzut de trai;
- diminuarea fondurilor publice pentru instituții culturale;
- costurile ridicate ale serviciilor medicale;
- număr restrâns de furnizori privați de servicii medicale în spațiul rural;
- deprecierea stării de sănătate a populației din mediul rural;
- politica de salarizare în domeniul sănătății slab motivantă pentru specialist;

## **RESURSE UMANE, PIAȚA MUNCII**

### **Puncte tari**

- existența unei forțe de muncă tinere, disponibile în comuna Valea Lungă;
- gradul de pregătire destul de ridicat din punct de vedere educational al populației active din comuna Valea Lungă;
- repartizarea echilibrată a populației pe sexe;
- disponibilitatea populației active de angajare în diverse domenii / meserii;
- context natural favorabil dezvoltării afacerilor în domeniul agricol, dar și în domeniul serviciilor, oferite populației locale;

## **Puncte slabe**

- migrarea persoanelor cu pregătire profesională, în special în străinătate;
- capacitatea financiară relativ scăzută a locuitorilor comunei Valea Lungă;
- pierderea progresivă a resursei umane calificate din cauza lipsei de oportunități și a unei perspective de dezvoltare economico-sociale;
- ponderea ridicată a persoanelor asistate financiar prin sistemul de prestații sociale;
- grad scăzut de diversificare a structurii ocupaționale;
- lipsa cunoștințelor specifice necesare demarării unei afaceri;
- lipsa programelor de formare profesională continuă a angajaților din diferite domenii;
- adaptarea mai lentă a populației rurale mature și vârstnice la schimbările și provocările lumii actuale, în general, și la fenomenul mobilității și reconversiei profesionale, în special; dezvoltarea scăzută a mediului de afaceri de la nivel local ce cauzează lipsa locurilor de muncă;
- lipsa ofertelor locurilor de muncă pentru persoanele vulnerabile;
- slaba inserție pe piața muncii a persoanelor cu handicap;

## **Oportunități**

- existența unor reglementări care stipulează acordarea de facilități angajatorilor care creează noi locuri de muncă pentru șomeri, tineri absolvenți sau persoane cu handicap;
- implicarea autorităților locale în problemele comunității, în vederea identificării de soluții financiare, materiale;
- promovarea programelor de reconversie profesională și atragerea de finanțare europeană

nerambursabilă în acest sens;

- implicarea agenților economici în finanțarea serviciilor sociale și ca parteneri în proiectele sociale;
- înființarea de centre de instruire și formare profesională pentru persoanele mature cu handicap;
- introducerea unor programe educative în vederea dezvoltării calităților anteprenoriale ale elevilor, tinerilor;
- oferirea de facilități în vederea menținerii resurselor umane cu studii superioare sau specializate;
- dezvoltarea competențelor anteprenoriale și manageriale ale resurselor umane din IMM-uri;
- adaptarea programei școlare la cererea de pe piața muncii;

## Riscuri

- pierderea oportunităților de finanțare europeană din cauza slabei capacități de management de proiect a instituțiilor sociale beneficiare;
  - criza economică sanitara și financiară de la nivel național dar și mondial, ce are impact asupra dezvoltării economice și a pieței locurilor de muncă;
  - creșterea ponderii muncii la negru, cu efecte negative asupra pieței muncii, economiei locale și asistenței sociale în perspectivă;
  - creșterea șomajului în rândul absolvenților de liceu;
  - câștigul salarial scăzut al angajaților ce determină exodul forței de muncă calificată în țări din Uniunea Europeană cat și spre zone/orase dezvoltate din țara;
  - instabilitatea economiei naționale și persistența crizei economico-financiare;

- reticența/inadaptabilitatea populației cu privire la programele de reconversie profesională, în funcție de solicitările existente pe piața muncii;

## MEDIU

### Puncte tari

- platformele de gunoi au fost închise iar serviciul de salubritate este de 100% la nivelul comunei;
- inexistența unor poluatori industriali la nivelul comunei Valea Lungă;
- oportunități de valorificare a energiei alternative ;
- potențial ridicat pentru practicarea unei agriculturi ecologice durabile;
- existenta perdelelor forestiere;
- colectarea selectiva a deeurilor la nivelul comunei Valea Lungă;
- existenta culturilor ecologice;
- se acorda facilitati pentru investitii in domeniul energiei alternative;

### Puncte slabe

- neefectuarea de lucrări de stabilizare în zonele ce prezintă pericole de alunecări de teren;
- epurarea necorespunzătoare a apelor, cu efecte negative asupra mediului înconjurător;
- calitatea apei de suprafață necorespunzătoare din cauza fenomenelor meteorologice care produc inundații sau alunecări de teren;
- depozitare necorespunzătoare a deeurilor in vecinatatea zonelor rezidentiale;

- insuficiența preocupării agenților economici în recuperarea și re folosirea ambalajelor;
- lipsa unei infrastructuri de monitorizare permanentă a factorilor de mediu de către autoritatea publică locală;
- slaba conștientizare a populației și a agenților economici în privința protecției mediului;

## Oportunități

- existența fondurilor nerambursabile pentru dezvoltarea zonelor rurale și protejarea mediului înconjurător (împădurirea terenurilor degradate, eliminarea eroziunii și curățirea cursurilor de apă, promovarea agriculturii ecologice, gestionarea deșeurilor reciclabile);
  - existența unor programe cu finanțare nerambursabilă pentru extinderea și modernizarea sistemelor de apă și apă uzată;
  - existența unor programe cu finanțare nerambursabilă pentru reabilitarea termică a clădirilor;
  - posibilitatea stabilirii de parteneriate între autoritatea locală și ONG-uri pentru promovarea responsabilității asupra mediului;
  - desfășurarea de campanii de informare și educare a populației referitoare la principiile colectării selective a deșeurilor și implementarea unui sistem eficient de colectare selectivă și reciclare a deșeurilor;
  - receptivitatea populației la campaniile prin care se promovează colectarea deșeurilor din echipamente electrice și electronice;
  - posibilitatea practicării agriculturii și turismului ecologic;
  - dezvoltarea pieței de reciclare a deșeurilor/materiilor prime rezultate din procesarea deșeurilor;
  - lucrări de regularizare a albiei paraului Cricov și a afluenților săi în toate satele: Bacești, Izvoru, Mosia Mica, Serbaneasa, Stubeie Tisa, Valea lui Dan, Valea Lungă-Cricov, Valea Lungă-Gorgota, Valea Lungă-ogrea și Valea Mare;

- crearea de sisteme centralizate de furnizare a energiei termice pentru blocurile de locuinte;
- gasirea unei solutii eficiente privind rezolvarea deseurilor agricole existente prin infiintarea unui crematoriu prin refolosirea energiei termice in energie electrica;

## **Riscuri**

- schimbări climaterice datorate încălzirii globale pot duce la inundații și alunecări de teren;
- lipsa receptivității populației la campaniile de promovare a colectării selective a deșeurilor;
- lipsa informațiilor legate de normele europene de mediu în rândul micilor întreprinzători;
- suport social foarte slab cu privire la colectarea selective;
- reducerea spațiului verde ca urmare a dezvoltării economice a comunei;
- dezinteresul operatorilor economici de protejare a mediului înconjurător;
- poluarea accidentală a apelor de suprafață;
- exploatarea intensivă a fânețelor; lipsa depozitelor de deșeuri conforme;
- schimbări climatice care favorizează creșterea frecvenței ploilor torențiale care generează inundații și calamitarea culturilor agricole;

## Viziune

*Prin intermediul Strategiei de dezvoltare, comuna Valea Lungă își propune o abordare revitalizantă a viziunii asupra dezvoltării locale prin crearea unui centru rural de competitivitate la nivel județean bazat pe creștere sustenabilă, mediu favorabil antreprenoriatului, incluziune socială și un grad sporit de ocupare a forței de muncă. Alături de acești vectori, promovarea identității culturale va constitui fundamentul pentru reconstrucția economiei locale, într-un ritm gradual, care să reducă disparitățile și echilibrul nivelului de dezvoltare între mediul rural și cel urban.*

Viziunea de dezvoltare prezintă stadiul ce se dorește a fi obținut de comuna Valea Lungă până în orizontul de timp 2030, ca urmare a implementării de măsuri și acțiuni propuse și detaliate în prezentul document strategic de dezvoltare.

Dezvoltarea infrastructurii rutiere, hidroedilitare, a structurii pentru susținerea afacerilor, vor contribui la o creștere economică locală, cu efecte directe asupra calității serviciilor publice furnizate populației din comuna Valea Lungă.

În vederea susținerii economiei locale, comuna Valea Lungă va urmări o valorificare echilibrată a resurselor de care dispune, a avantajelor deținute în raport cu celelalte comune din județul Dâmbovița, pentru a deveni un pol economic important la nivel județean și regional.

Realizarea progresului dorit, impune o etapizare a gradului de implementare a strategiei în vederea unei dezvoltări a comunei Valea Lungă în acord cu oportunitățile oferite de Uniunea Europeană, coroborate cu nevoile populației. O abordare sustenabilă implică o viziune asupra standardelor urmărite atât la nivel național cât și la nivel european transpusă în idei de proiecte și direcții de dezvoltare prezentate în prezentul document programatic.

O dezvoltare a spiritului antreprenorial este esențială și va genera efecte benefice asupra posibilităților de angajare la nivel local, orice unitate economică nou înființată contribuind la crearea de noi locuri de muncă.

În perioada 2021-2030, comuna Valea Lungă își propune și o îmbunătățire continuă și permanentă a domeniilor de referință din spațiul local, precum învățământ, sănătate, asistență socială, salubritate, iluminat public și toate celelalte servicii publice de care depinde calitatea și standardul de viață a populației.

## Misiune

*Misiunea Strategiei de dezvoltare a comunei Valea Lungă în orizontul de timp 2021-2030 este de a crea premisele necesare unei dezvoltări economice și sociale integrate, care să conducă pe termen mediu și lung la un nivel sporit de bunăstare a locuitorilor și la transformarea comunității într-un centru comercial și rezidențial rural cu impact la nivel microregional.*

## Valori

Activitatea actorilor implicați în implementarea strategiei de dezvoltare vor avea ca referință următoarele valori:

### Responsabilitate

- ❖ actorii responsabili de implementarea strategiei își asumă angajamentul de a realiza obiectivele strategice în perioada de referință, cu asumarea răspunderii pentru eventualele nereguli.

### Transparență

- ❖ persoanele responsabile de implementarea strategiei vor asigura accesul persoanelor interesate la informații cu caracter public, vor consulta periodic localnicii și vor publica pe site-ul primăriei informații despre proiectele propuse spre implementare/implementate.

### Profesionalism și etică

- ❖ în exercitarea activităților previzionate la nivelul strategiei, personalul va avea un comportament profesionist, bazat pe principii morale puternice, scopul final fiind de a obține rezultate rapide și eficiente.

## **Încredere**

- ❖ parteneriatul prevăzut a fi realizat între actorii vizați de prezenta strategie va fi unul bazat pe o colaborare strânsă, bazată pe comunicare permanentă. De asemenea, în vederea câștigării încrederii localnicilor se va asigura transparența în activitatea administrației publice.

## **Inovare**

- ❖ constituie pilonul principal în dezvoltarea comunei Valea Lungă, competitivitatea și progresul local fiind asigurate de această valoare. Astfel, vor fi folosite procedee de lucru îmbunătățite, eficiente și eficace, care să contribuie semnificativ la reducerea disparităților de la nivel local.

## **Obiectivul general**

*Valorificarea superioară a resurselor existente în comuna Valea Lungă, în vederea dezvoltării și diversificării durabile a economiei locale, având ca motivație centrală îmbunătățirea calității vieții populației și a tuturor dimensiunilor acestui concept.*

### ***Obiectiv strategic 1***

Modernizarea și extinderea infrastructurii;

### ***Obiectiv strategic 2***

Dezvoltarea economică a comunei;

### ***Obiectiv strategic 3***

Dezvoltarea serviciilor publice;

**Obiectiv strategic 4**

Asigurarea calitatii mediului si a conditiilor de locuire;

**Obiectiv strategic 5**

Dezvoltarea capacitatii administrative

**Domenii prioritare**

**Domeniul prioritar 1- Dezvoltarea gradului de accesibilitate și de acces la servicii publice**

**Măsura 1.1** Reabilitare/modernizarea infrastructurii rutiere de interes local

**Măsura 1.2** Extinderea și reabilitarea rețelelor de utilități publice

.....

**Domeniul prioritar 2- Stimularea dezvoltării sectorului investițional**

**Măsura 2.1** Valorificarea resurselor autohtone prin inițiative de afaceri private locale

**Măsura 2.2** Diversificarea economiei rurale prin promovarea de activități economice alternative în mediul rural

**Măsura 2.3** Susținerea dezvoltării sectorului agro-zootehnic și desfacerii produselor pe piața locală

.....

**Domeniul prioritar 3- Alinierea standardelor de calitate a vieții rurale la exigențele Uniunii Europene**

**Măsura 3.1** Consolidarea fondului locativ existent

**Măsura 3.2** Modernizarea infrastructurii educaționale

**Măsura 3.3** Reabilitarea și echiparea infrastructurii serviciilor publice de sănătate

**Măsura 3.4** Crearea, reabilitarea, modernizarea, infrastructurii de servicii sociale, inclusiv dotarea cu echipamente

.....  
**Domeniul prioritar 4-** Îmbunătățirea mediului natural și a managementului deșeurilor în spațiul rural

**Măsura 4.1** Reconstrucția ecologică a terenurilor degradate

**Măsura 4.2** Educare și informare privind consumul responsabil de energie

**Măsura 4.3** Eficientizarea energetică pentru clădirile instituțiilor publice

.....  
**Domeniul prioritar 5-** Optimizarea serviciilor administrației publice locale

**Măsura 5.1** Furnizarea de servicii publice prin mijloace electronice

**Măsura 5.2** Dezvoltarea capitalului uman din administrația publică

**Măsura 5.3** Promovarea parteneriatelor și colaborărilor interinstituționale în regiune.

## Surse de finanțare

Implementarea portofoliului de proiecte propus pentru perioada 2021-2030 în vederea dezvoltării durabile a comunei Valea Lungă, presupun identificarea de surse de finanțare. În acest sens susținerea financiară a acestora poate fi realizată din mai multe surse, precum fondurile europene nerambursabile, fonduri guvernamentale, bugetul local, fonduri rambursabile (credite). O altă posibilitate de susținere a intervențiilor locale o reprezintă și parteneriatele de tip public-privat.

În contextul noii programări de la nivel european, atragerea fondurilor nerambursabile din această sursă este purtătoare de multe avantaje având în vedere disponibilitatea acestora relativ diversificată atât în domenii precum infrastructura fizică de bază cât și în educație, servicii sociale, sănătate, cultură, turism, administrație publică locală.

Tipurile fondurilor structurale disponibile pentru orizontul de timp 2021-2030 sunt următoarele:

- ✓ **FEDR** – Fondul European pentru Dezvoltare Regională;
- ✓ **FSE** – Fondul Social European;
- ✓ **FC** – Fondul de Coeziune (2021 -2027);
- ✓ **EMEF** - Fondul european pentru pescuit și afaceri maritime;

**Fondul european de dezvoltare regională(FEDER)**- va contribui la toate obiectivele tematice și se va concentra asupra domeniilor de investiție legate de contextul în care operează întreprinderile (infrastructură, servicii pentru întreprinderi, inovare, TIC și cercetare) și la prestarea de servicii pentru cetățeni în anumite domenii (energie, servicii online, educație, sănătate, infrastructuri sociale, calitatea mediului). Fondul de coeziune se va axa pe ameliorarea mediului, dezvoltare durabilă și TEN-T (rețeaua trans-europeană de transport).

**Fondul european de dezvoltare regională finanțează:**

- investițiile în întreprinderile mici și mijlocii, în vederea creării de locuri de muncă durabile;
- investițiile ce vizează activități de cercetare și inovare, telecomunicații, mediu, energie și transporturi;
- instrumente financiare (fond de capital de risc, fond de dezvoltare regională, etc.) destinate să sprijine dezvoltarea regională și locală și să favorizeze cooperarea între orașe și regiuni;

**Fondul Social European(FSE)**- susține politicile naționale pentru ocuparea deplină a forței de muncă, asigurarea calității și productivitatea muncii, promovarea incluziunii sociale și reducerea disparităților regionale și naționale. Pentru perioada 2021-2030 principalele obiective ale FSE vor avea în vedere: ocuparea forței de muncă, sprijinirea accesului tinerilor pe piața muncii, incluziunea socială (FSE va finanța proiecte ce îi va ajuta pe cei aflați în dificultate și pe cei proveniți din grupuri defavorizate să obțină competențe și locuri de muncă), creșterea calității educației (FSE finanțează activități pentru creșterea calității învățământului și formării; reducerea abandonului școlar fiind o prioritate) și o administrație publică mai puternică (FSE va sprijini eforturile statelor membre de a spori calitatea administrației și a guvernării publice).

Fondul social european vizează asigurarea accesului la angajare al persoanelor aflate în căutarea unui loc de muncă și al persoanelor inactive, sprijinind inițiativele locale și mobilitatea forței de muncă. Acțiunile cheie ale acestui fond sunt următoarele:

- măsuri active și preventive în ceea ce privește piața muncii, pentru identificarea nevoilor individuale, servicii persoanlitate și de orientare, cursuri de formare specifice și personalizate, validarea competențelor și a calificărilor dobândite și plasarea personalului disponibilizat;
- anticiparea și consilierea privind oportunitățile de ocupare a forței de muncă pe termen lung;
- furnizarea de informații cu privire la oportunitățile de angajare existente pe piețele europene ale muncii și la condițiile de viață și de muncă;

**Fondul de coeziune(FC)**- este destinat statelor membre ale Uniunii Europene al căror venit național brut pe cap de locuitor este mai mic de 90% din mediua Uniunii Europene, principalul scop fiind reducerea disparităților economice și sociale și promovarea dezvoltării durabile. Investițiile în dezvoltare regională se vor axa mai ales pe obiectivele 1 și 2. Acestor priorități li se vor aloca 65 % - 85 % din resursele FEDR și ale Fondului de coeziune, în funcție de prosperitatea relativă a statelor membre.

**Fondul european pentru pescuit și afaceri maritime(EMEF)**- este un fond structural ce vizează susținerea pescuitului, acvaculturii, spiijinind, în același timp sustenabilitatea mediului. EFEM va promova coeziunea socială și crearea de locuri de muncă în comunitățile dependente de pescuit, în special pentru diversificarea activităților în alte sectoare maritime, precum și prin acțiuni în domeniul politicii maritime integrate. Noul fond va sprijini următoarele: tranziția către un pescuit durabil, diversificarea activităților economice din acest sector, crearea de noi locuri de muncă și îmbunătățirea calității vieții în regiunile de coastă ale Europei, va facilita accesul la finanțare. Bugetul estimat al EMEF pentru perioada programatica 2021 – 2027 se ridică la aproximativ 6,14 miliarde euro.

### **Parteneriatele de tip public-privat:**

Parteneriatul public privat reprezintă o soluție pentru un management mai eficient și fiabil al unei comunități locale. Deși este promovat în ultimii doi ani acest tip de finanțare prezintă pași timizi în spațiul rural românesc. În România aceste parteneriate se regăsesc cu precădere în realizarea unor proiecte investiționale din domeniul infrastructurii și pentru operarea unor servicii publice de interes local.

Această abordare de susținere financiară a unor proiecte, prezintă o serie de avantaje precum: împărțirea costurilor realizării unei investiții, împărțirea riscurilor asociate exploatarei respectivei investiții, accelerarea utilizării obiectivelor și proiectelor de infrastructură, îmbunătățirea calității serviciilor de utilitate publică. Din punct de vedere legislativ, documentul de bază care reglementează parteneriatul de tip public privat este reprezentat de

Legea nr. 178/2010 cu modificările și completările ulterioare, care a permis autorităților locale să cunoască această nouă oportunitate de finanțare a dezvoltării locale.

### **Creditarea**

Creditarea reprezintă o modalitate de contractare a sumelor necesare finanțării unui proiect de investiții prin semnarea unui contract cu o instituție bancară. Procedura de contractare a creditului este aparent facilă, debitorul având niște etape de urmat bine definite.

Costurile aferente unui credit sunt destul de mari și implică un anumit grad de risc vis-a-vis de posibilitatea rambursării datoriilor, mai ales într-o situație de incertitudine cum este cea generată de criza financiară. Mai mult, în calitate de instituție publică, în vederea contractării unui împrumut, solicitantul trebuie să obțină avizul de la Comisia de Autorizare a Împrumuturilor Locale, iar în cazul în care se epuizează plafonul de îndatorare publică externă este imposibilă contractarea unor credite de către instituțiile publice, avizul din partea Comisiei de Autorizare a Împrumuturilor Locale fiind obligatoriu.

În plus, un grad ridicat de îndatorare poate reprezenta o blocare a posibilităților de investiții pe termen scurt și mediu, deoarece administrația publică nu mai poate accesa alte credite și uneori poate afecta chiar și contractarea fondurilor europene.

### **Concordanța cu politicile naționale și europene**

Strategia de dezvoltare locală a comunei Valea Lungă, a fost elaborată în contextul unei noi programări a fondurilor europene pentru perioada 2021 – 2027, orizont 2030, ceea ce a generat necesitate de actualizare a obiectivelor strategice atât de la nivel european, cât și de la nivel național.

Scenariile de dezvoltare stabilite la nivelul prezentei strategii reprezintă proiecții viitoare ale comunei Valea Lungă, alternative de dezvoltare ale acesteia. În vederea definitivării scenariilor de dezvoltare precizate în cadrul prezentului document, s-au luat în considerare toate documentele strategice similare (în curs sau recent finalizate).

Unul dintre documentele de referință este Strategia Europa 2020, strategia pe 10 ani a Uniunii Europene, al cărei scop trece dincolo de depășirea crizei care continuă să afecteze multe dintre economiile europene. Strategia își

propune să elimine deficiențele modelului de dezvoltare propriu fiecărui stat membru și să creeze condiții favorabile pentru o creștere economică mai inteligentă, mai durabilă și mai favorabilă incluziunii. În acest sens, au fost stabilite cinci obiective esențiale, care acoperă domenii precum: ocuparea forței de muncă, educația, cercetarea și inovarea, incluziunea socială și reducerea sărăciei, respectiv eficiența energetică.

Strategia de dezvoltare locală a comunei Valea Lungă, propune o serie de obiective și planuri de acțiune concordante cu obiectivele Strategiei Europa 2020: dezvoltarea infrastructurii, a mediului de afaceri, adoptarea de măsuri de protejare a mediului înconjurător, promovarea incluziunii sociale și modernizarea sectorului educativ.

Având la bază prevederile Strategiei Europa 2020, la nivel național a fost elaborată Strategia Națională de Cercetare, Dezvoltare și Inovare 2020, care prevede ca în anul 2020 și după, **„România să devină mai competitivă la nivel regional și global, prin inovare alimentată de cercetare-dezvoltare, generând bunăstare pentru cetățeni”**.

Obiectivele generale ale Strategiei Naționale de Cercetare, Dezvoltare și Inovație sunt următoarele:

- creșterea competitivității României prin inovare;
- creșterea contribuției României la progresul cunoașterii de frontieră;
- creșterea rolului științei în societate;

Obiectivele generale ale strategiei naționale sunt în deplină concordanță cu obiectivele generale ale acestui document. Mai exact, în cadrul strategiei comunei Valea Lungă se creionează necesitatea unei creșteri a competitivității prin următoarele măsuri: implementarea de noi tehnologii în procesul de producție de la nivel local, stimularea activităților care se sprijină pe inovare, dezvoltarea sectoarelor de activitate slab valorificate, perfecționarea forței de muncă, etc.

## **ESTIMAREA FINANȚĂRII STRATEGIEI DE DEZVOLTARE LOCALĂ A COMUNEI VALEA LUNGĂ**

Astfel, *Strategia de dezvoltare locală a comunei Valea Lungă*, pentru orizontul de timp 2021-2030, prin intermediul principalelor măsuri și direcții stabilite în cadrul planului strategic de dezvoltare, vine în concordanță cu principalele obiective și priorități urmărite de Planul pentru Dezvoltare Regională 2021-2030 al regiunii Sud-Muntenia și își asumă contribuția la îndeplinirea acestora.

Necesitățile de finanțare reprezintă o cuantificare a nevoilor locale, indiferent de sursa de finanțare (BL-buget local, BS-buget de stat, FC-fonduri comunitare, FP-fonduri private, FE-fonduri europene).

Sprejinierea proiectelor de dezvoltare în perioada 2021-2030, ciclul de finanțare european 2021-2027, din domeniul agriculturii, zootehniei, infrastructurii, transportului, mediului, economic, turistic, educației, culturii, sănătății, asistenței sociale, administrației publice, va duce la creșterea economică a comunei Valea Lungă cât și la creșterea nivelului de trai a locuitorilor zonei. Pentru a-și atinge obiectivele propuse se urmărește atragerea de fonduri comunitare și private într-un procent cât mai mare și micșorarea fondurilor provenite de la bugetul de stat.

Cofinanțarea proiectelor, cât și realizarea proiectelor tehnice, a studiilor de fezabilitate, întocmirea documentației, trebuie susținute din fondurile rezultate de la bugetul local.

Se va acorda o atenție deosebită și întocmirii documentelor referitoare la aspectele financiare ale proiectului, prezentate prin intermediul studiilor de fezabilitate și proiectelor tehnice (evoluția estimată a veniturilor și cheltuielilor pentru următoarea perioadă de timp – de regulă următorii 7 sau 10, indicatori de rentabilitate, etc).

Elementul cheie al oricărui proiect îl reprezintă modul de satisfacere al nevoilor comunității locale.

Volumul cheltuielilor trebuie previzionat cu atenție și monitorizat pe tot parcursul derulării proiectului. Cheltuielile care urmează să se efectueze în vederea realizării proiectului nu vor avea o structură omogenă și, din acest motiv, trebuie să se facă distincția între diferitele destinații ale resurselor de care dispune primăria comunei Valea Lungă.

## **INDICATORI DE REALIZARE A OBIECTIVEOR COMUNEI VALEA LUNGĂ**

Bugetul general al UAT Valea Lungă, este instrumentul care stabilește și autorizează, pentru fiecare exercițiu financiar, suma totală a veniturilor și a cheltuielilor considerate necesare.

Principiile pe care se bazează și este întocmit bugetul local, sunt următoarele: unitate, exactitate bugetară, anualitate, echilibru, unitate de cont, universalitate, specificitate, bună gestiune financiară și mai ales, transparență.

***Din punct de vedere al indicatorilor de realizare a obiectivelor propuse prin intermediul Strategiei de Dezvoltare Locală a comunei Valea Lungă în perioada 2021 -2030, acestea se vor face prin:***

- Elaborarea unor planuri de acțiune prin care obiectivele de dezvoltare locală se vor realiza, cât și aprobarea acestora în cadrul UAT;
- Identificarea, selectarea și dezvoltarea proiectelor strategice de la nivelul comunei (fise de proiecte, analiză și corelarea proiectelor identificate în raport cu obiectivele sectoriale și strategice, precum și cu dezvoltarea locală, impactul estimat al proiectului local), în vederea identificării celor mai bune soluții pentru atingerea obiectivelor și priorităților locale propuse;
- Urmărirea calendarului de implementare a proiectelor strategice;
- Respectarea termenelor de execuție propuse pentru diferite obiective investitoriale;
- Monitorizarea progreselor realizate;
- Raportarea periodică a obiectivelor realizate;



***Portofoliul de proiecte  
(acțiuni propuse 2021-2027)***

	PROIECT	Localitatea (alte detalii)	STADIU PROIECT							SURSA DE FINANȚARE			1.Valoarea lucrării -estimativ EURO fara TVA  2.Lucrari in executie  3.Alte detalii
			I D E E	S F	P T	D E	E x e c u t i e	B u g e t d e s t a t	B u g e t l o c a l	F o n d u r i U E	Surse private (parteneria t public- privat)		
	** Se bifează la stadiu proiect, dacă există SF, PT, DE, Execuție sau la Sursa de finanțare.	Valea Lungă											
	<b><u>AGRICULTURĂ, SILVICULTURĂ ȘI DEZVOLTARE RURALĂ</u></b>												
1	Înființarea și modernizarea fermelor Agricole												Nu este cazul
2	Creșterea valorii adăugate a produselor agricole și forestiere												Nu este cazul
3	Sprijinirea exploatațiilor agricole (fermelor) de semisubzistență		x										Idee, sprijinirea exploatațiilor agricole se face prin acțiuni de informare organizate de GAL DEALURILE SULTANULUI

<b>4</b>	Susținerea formelor asociative																			Nu este cazul
<b>5</b>	Sprrijinirea fermierilor și deținătorilor de păduri să utilizeze serviciile de consiliere și consultanță în vederea îmbunătățirii performanțelor generale ale activității acestora conform înregistrării apia		x																	Idee, sprijinirea fermierilor si detinatorilor de paduri se face de catre specialistii din cadrul compartimentului registrul agricol si prin informari online
<b>6</b>	Reabilitare fond forestier																			Nu este cazul
<b>7</b>	Adaptarea agriculturii și silviculturii în acord cu măsurile de creștere a competitivității																			Nu este cazul
<b>8</b>	Împădurirea terenurilor agricole și neagricole																			Nu este cazul
<b>9</b>	Dezvoltarea pomiculturii și valorificarea florei spontane		x																	Idee, este necesar dezvoltarea pomiculturii
<b>10</b>	Înființarea grupurilor de producători – campanii de informare		x					x												Idee, se organizeaza campanii de informare organizate de APIA si de Directia Agricola
<b>11</b>	Promovarea inițiativelor de dezvoltare rurală		x					x												Idee, se organizeaza campanii de promovare prin actiunile organizate de GAL DEALURILE SULTANULUI si prin alte actiuni agricole
<b>12</b>	Îmbunătățirea și perfecționarea competențelor profesionale a persoanelor adulte care activează în domeniile agriculturii, silviculturii (inclusiv proprietari de pădure) și industriei agro-alimentare		x																	Idee, primaria a pus si pune la dispozitie spatiu pentru organizarea de cursuri de perfectionare a competentelor profesionale a persoanelor ce activeaza in aceste domenii

<b>13</b>	Calificarea și recalificarea, instruirea și perfecționarea persoanelor ocupate în agricultura de subsistență		x				x					Idee, s-au organizat și se organizează periodic cursuri de calificare și recalificare,
<b>14</b>	Prevenirea creșterii numărului de persoane implicate în agricultura de subsistență											Nu este cazul
<b>15</b>	Crearea de facilități persoanelor fizice sau juridice pentru încurajarea realizării unor împăduriri de mici dimensiuni, plantații de livezi și păduri de protecție											Nu este cazul
<b>16</b>	Reabilitarea și întreținerea pășunilor		x				x					Idee, reabilitarea și întreținerea pășunilor se realizează de către Consiliu Local și de către fermierii care au concesionat pășunile
	<b><u>INFRASTRUCTURA LOCALITĂȚII ȘI TRANSPORT</u></b>											
<b>17</b>	<b><i>Modernizare drumurilor comunale (a se specifica distanța și denumirea drumurilor)</i></b>		x				x					Idee, Au nevoie de modernizare următoarele drumuri comunale: <ul style="list-style-type: none"> <li>- <b>DC 2</b> – 2,5 km – asfaltat 2,4 km – proiect finanțat prin PNDR și AFIR</li> <li>- <b>DC 8 A</b> – 3,7 km – asfaltat 100% proiect finanțat prin AFIR</li> <li>- <b>DC 9</b> – 4 km – asfaltat 100% proiect finanțat prin AFIR și Consiliu Județean</li> <li>- <b>DC 10</b> – 3 km – asfaltat 100%</li> </ul>



<b>22</b>	Realizarea sau extinderea rețelei de canalizare (a se specifica distanța în km, genul lucrării și locația)		x					x							Idee, proiectul de realizare a rețelei de canalizare este in curs de finantare prin POIM
<b>23</b>	Realizarea stație de epurare și tratare a apelor reziduale														Nu este cazul
<b>24</b>	Realizarea rețelei de distribuție gaz metan (a se specifica distanța în km)		x					x							Idee, este realizata si functionala retea de gaz metan pentru 40% din necesarul total - este necesar extinderea, mentionam ca este intocmita documentatie tehnica pentru o extindere de 28,5 km
<b>25</b>	Lucrări de cadastru imobiliar intravilan și extravilan reactualizare PUG							x							PUG in curs de reactualizare
<b>26</b>	Montarea unui post de transformare în localitate în vederea îmbunătățirii parametrilor curentului electric		x												Idee, sunt necesare montarea a 2 posturi de transformare a curentului electric in localitate
<b>27</b>	Lucrări de reabilitare a rețelei de iluminat public în comună		x					x							Proiectul de reabilitare si modernizare a rețelei de iluminat public este in depus la AFM
<b>28</b>	Dotare cu utilaje și echipamente pentru serviciul de gospodărire comunală și salubritate (masină de colectare, pubele etc) (a se specifica denumirea utilajelor necesare și numărul lor)							x							Nu este necesar, serviciu externalizat catre SC SUPERCOM SA



<b>37</b>	Asigurarea spațiilor necesare astfel încât cimitirele să corespundă nevoilor orasului:		x															Idee
	modernizare și extindere cimitire existente																	Nu ese cazul
	modernizare și reabilitare capele conform standardelor U.E.		x															Idee, este necesar construirea capela si de casa parohiala in satul VALEA LUNGĂ-CRICOV
	modernizare căi de acces cimitire		x															Idee, este necesar modernizarea cailor de acces in cimitirele din satele: VALEA LUNGĂ CRICOV, VALEA LUNGĂ GORGOTA SI VALEA LUNGĂ OGREA
<b>38</b>	Construirea de rampe de acces în toate instituțiile de interes public în vederea facilitării accesului persoanelor cu dizabilități						x											Sunt construite rampele de acces in toate institutiile pentru persoanele cu dizabilitati
<b>39</b>	Implementării unor mijloace de supraveghere și sistematizare a traficului (benzi producătoare de zgomot pentru atenționare), semnalizarea și protejarea trecerilor de pietoni în mod deosebit în proximitatea unităților de învățământ		x															Idee, este necesar implementarea mijloacelor de supraveghere si sistematizare a traficului
<b>40</b>	Extindere construire – zone noi de locuit																	Nu este cazul

41	Crearea de pontoane pentru zona de pescuit																			Nu este cazul
	<b><u>MEDIU</u></b>																			
42	Lucrări de regularizare a albiei pârâu/râu și apărări de maluri pt. prevenirea și reducerea consecințelor distructive ale inundațiilor (a se specifica râul / pârâu unde se dorește efectuarea acestor lucrări și distanța în km)		x																	Idee, sunt necesare lucrari de regularizare a paraului Cricov si a afluentilor sai in toate satele: Bacesti, Izvoru, Mosia Mica, Serbaneasa, Stubeie Tisa, Valea lui Dan, Valea Lungă-Cricov, Valea Lungă-Gorgota, Valea Lungă-ogrea si Valea Mare
43	Organizarea sistemului de colectare selectivă, a spațiului de depozitare temporară și transportul deșeurilor						x													Colectarea selectiva a deșeurilor se face de catre agentul economic care a concesionat activitatea
44	Închiderea platformelor de gunoi						x													Platformele de gunoi sunt inchise
45	Studiu de fezabilitate amenajare groapă pentru deșeuri inerte și din construcții		x																	Idee, este necesar elaborarea unui studiu de fezabilitate pentru amenajarea de gropi pentru deseuri inerte si din constructii
46	Identificarea rampelor de gunoi neautorizate și dezafectarea acestora.						x													Periodic se identifica si se dezafecteaza rampele de gunoi neautorizate
47	Reabilitarea și modernizarea sistemelor existente de colectare și transport deșeuri						x													Reabilitarea si modernizarea sistemelor de colectare si transport se face de catre agentul economic care a concesionat activitatea



<b>54</b>	Crearea de sisteme centralizate de furnizare a energiei termice pentru blocurile de locuințe utilizând sisteme convenționale de încălzire completate de sisteme ce utilizează energii nepoluante (solare, eoliene, etc)																			Nu este cazul
<b>55</b>	Reducerea consumului energetic al localității prin modernizarea rețelei de iluminat public și înlocuirea lămpilor actuale poluante cu lămpi solare sau alte sisteme care reduc consumul de energie electrică		x																	Idee, proiectul de reabilitare a rețelei de iluminat cu lămpi pe led este in derulare proiectul este finantat prin AFM
<b>56</b>	Acordarea de facilități pentru realizarea de infrastructuri de generare și distribuie a surselor de energie alternativă, promovarea culturilor energetice și a proiectelor de energie eoliană, biomasă, energie solară		x																	Idee, se acorda o suprafata de teren de 5000mp pentru realizarea unui parc cu panouri solare
<b>57</b>	Ameliorarea progresivă a capacității de producție a terenurilor agricole degradate, menținerea biodiversității și dezvoltarea continuă a funcțiilor ecologice și sociale ale pădurilor																			Nu este cazul
<b>58</b>	Reducerea eroziunii solului prin lucrări de apărare a malurilor împotriva eroziunii în zonele afectate de acest fenomen și acțiuni de împădurire în zonele de formare a viiturilor, în zonele inundabile și în luncile râurilor																			Idee - este necesara reducerea eroziunii solului prin lucrari de aparare a malurilor in zonele afectate.
<b>59</b>	Realizarea de perdele de protecție a căilor de comunicații, localităților și câmpului																			Nu este cazul

<b>60</b>	Prevenirea/reducerea efectelor riscurilor naturale prin modernizarea sistemului de intervenții în situații de urgență (sistemul de avertizare);		x															Idee, este necesar modernizarea sistemului de intervenții în situații de urgență (sistemul de avertizare);
<b>61</b>	Dezvoltarea activităților de conștientizare a populației asupra necesității conservării mediului înconjurător și de implicare a acestuia în activități de protecție a mediului		x															Idee, în prezent activitățile de conștientizare a populației asupra necesității conservării mediului înconjurător se face de către Politia Locală, sunt necesare organizarea și altor activități de informare
<b>62</b>	Reabilitare fond forestier																	Nu este cazul
	<b><u>ECONOMIC</u></b>																	
<b>63</b>	Modernizarea și diversificarea piețelor agroalimentare în localitate																	Nu este cazul
<b>64</b>	Suținerea inițiativelor asociative pentru creșterea eficienței economice a exploatațiilor agricole, creșterea puterii de negociere pe piețele de desfacere și a capacității de valorificare superioară a producției						x											Se organizează periodic activități de informare și susținere a inițiativelor asociative pentru creșterea eficienței economice a exploatațiilor agricole
<b>65</b>	Stimularea înființării unor centre de prestări servicii pentru agricultură (mecanizare, reparații utilaje, furnizare semințe, îngrășăminte, insectofungicide etc.), prin acordarea de facilități																	Nu este cazul

<b>66</b>	Inventarierea terenurilor neutilizate, care vor fi puse la dispoziția întreprinzătorilor locali, în vederea dezvoltării propriilor afaceri, în agricultură și zootehnie, în baza unui acord avantajos pentru ambele părți		x																Idee, este necesar inventarierea terenurilor neutilizate, care vor fi puse la dispoziția întreprinzătorilor locali
<b>67</b>	Identificarea oportunităților de parteneriat public-privat în vederea demarării de activități în domeniul industrial		x																Idee, este necesar identificarea oportunitatilor de parteneriat public privat
<b>68</b>	Informarea cetățenilor asupra programelor de finanțare nerambursabilă							x											Se organizeaza periodic actiuni de informare a cetatenilor asupra programelor de finantare nerambursabila
<b>69</b>	Srijinirea cetățenilor în obținereasubvențiilor destinate dezvoltării agriculturii							x											Se realizeaza sprijinirea cetatenilor in vederea obtinerii de subventii destinate dezvoltarii agriculturii organizate de catre APIA
<b>70</b>	Realizarea unui studiu asupra situației resurselor umane din localitate și furnizarea acestor informații potențialilor investitori		x																Idee, este necesar realizarea unui studiu asupra situatiei resurselor umane din localitate
<b>71</b>	Elaborarea unei baze de date disponibile pe internet privind oportunitățile locale de dezvoltare a afacerilor în localitate		x																Idee, este necesar elaborarea unei baze de date disponibile pe internet privind oportunitatile locale de dezvoltare a afacerilor in localitate

72	Elaborarea unui program de atragere a investițiilor		x																Idee, este necesar elaborarea unui program de atragere a investitiilor
73	Elaborarea unui Ghid de produse și servicii oferite de mediul de afaceri local		x																Idee, este necesar elaborarea unui ghid de produse si servicii oferite mediului de afaceri local - se produce branza traditionala de vaca,oaie si capra, in localitate sunt crescatori de vaci,oi si capre care produc branza traditionala - brutarie care produce paine si produse de patiserie
74	Promovarea IMM-urilor din localitate și a produselor/serviciilor acestora prin susținerea participării comune la târguri și expoziții, elaborarea de materiale de prezentare a localității cu secțiune de economie inclusă, promovarea prin încheierea de înfrățiri și schimburi de experiență cu localitate din străinătate		x																Idee, este necesar promovarea IMM-urilor din localitate si a produselor/serviciilor acestora,
75	Asigurarea de facilități pentru înființarea unui birou de informare și consultanță în domeniul economic și juridic		x																Idee, se asigura facilitati pentru infiintarea unui birou de informare si consultanta in domeniul economic si juridic
76	Sprijinirea dezvoltării I.M.M.-urilor din domeniul industrial și al serviciilor (creșterea numărului IMM-urilor) prin acordarea de facilități la plata taxelor și impozitelor asupra terenurilor și clădirilor		x																Idee, se sprijina dezvoltarea IMM-urilor din domeniul industrial si al serviciilor

<b>77</b>	Identificarea spațiilor disponibile și a terenurilor aparținând Primăriei, care pot fi concesionate eventualilor investitori		x				x					Idee, exista o baza de date cu terenurile identificate ce apartin primariei Spatiile identificate sunt urmatoarele: - Cladire Scoala Gimnaziala din satul Izvorul - Cladire Scoala Gimnaziala din satul Valea Lungă Gorgota - Cladire Scoala Gimnaziala din satul Valea Lungă Ogrea - Cladire Scoala Gimnaziala din satul Valea Mare - Cladire ce se afla in curte cu cladirea dispensarului
<b>78</b>	Construirea infrastructurii publice necesare desfășurării activităților economice (utilități, construire spații de desfacere a produselor, spații pentru funcționarea firmelor gen incubator de afaceri);		x				x					Idee, infrastructura publica necesara desfasurarii activitatilor economice este construita 70%
<b>79</b>	Organizarea de evenimente, în parteneriat cu AJOFM pentru promovarea culturii antreprenoriale în rândul tinerilor						x					Se organizeaza periodic evenimente in parteneriat cu AJOFM pentru promovarea culturii antreprenoriale in randul tinerilor
<b>80</b>	Promovarea programelor derulate de guvern pentru stimularea înființării microintreprinderilor						x					Se promoveaza programele derulate de guvern pentru stimularea infiintarii de microintreprinderi
<b>81</b>	Dezvoltarea de parteneriate între autoritățile publice locale, societatea civilă și comunitatea de afaceri pentru dezvoltarea zonelor de agrement		x									Idee, este necesar dezvoltarea de parteneriate intre autoritatile publice locale si comunitatea de afaceri pentru dezvoltarea zonelor de agrement



**Strategia de dezvoltare locală 2021 – 2030**

Comuna Valea Lungă, Județul Dâmbovița

89	Crearea de evenimente culturale care să devină tradiționale					x							Ziua comunei se sarbatoreste pe data de 14 octombrie
90	Crearea unui brand al comunei și promovarea obiectivelor și a evenimentelor culturale prin internet, pliante, broșuri și info-chioșc		x										Idee, este necesar crearea unui brand al comunei și promovarea obiectivelor și a evenimentelor culturale prin internet, pliante, broșuri și info-chioșc
91	Dezvoltarea și promovarea turismului gastronomic, prin valorificarea tradițiilor locale și a interferenței diferitelor culturi în domeniu												Nu este cazul
<b><u>EDUCATIE</u></b>													
92	Reabilitarea sau modernizarea Școlilor / grădinițelor din comună (a se specifica denumirea exactă a fiecărei locații și genul lucrării)		x			x							Scolile si gradinitele din comuna sunt reabilite si modernizate 90% Idee, este necesar reabilitarea urmatoarelor unitati de invatamant: Scoala din satul Cricov este in curs de reabilitare finantare prin programul PNDL 2 Gradinita din satul Cricov – documentatia tehnica este elaborata si depusa la CNI Gradinitele de la Valea Mare si Stubeie Tisa
93	Dotarea cu mobilier a Școlilor / grădinițelor (a se specifica denumirea exactă a fiecărei locații)		x										Idee, este necesar dotarea cu mobilier a scolilor si a gradinitelor

<b>94</b>	Construire școală / grădiniță																		Nu este cazul
<b>95</b>	Amenajarea unei baze sportive în comună (a se specifica locația)		x																Idee, este necesar amenajarea unei baze sportive în comună
<b>96</b>	Construcția unei săli de sport în cadrul școlilor (a se specifica locația)							x											Sala de sport este construita in satul VALEA LUNGĂ-CRICOV
<b>97</b>	Amenajarea și dotarea unui centru de joacă și recreere pentru copiii comunei (a se specifica locația)		x																Idee, este necesar amenajarea si dotarea unui centru de joaca si recreere pentru copiii comunei in satele: IZVORU, BACESTI, STUBEIE TISA
<b>98</b>	Construcția unei creșe																		Nu este cazul
<b>99</b>	Dotarea cu materiale didactice a unităților de învățământ din localitate și îmbogățirea fondului de carte al bibliotecilor școlare		x																Idee, este necesar dotarea cu materiale didactice a unitatilor de invatamant
<b>100</b>	Realizare website de prezentare a instituțiilor de învățământ și a activității acestora		x																Idee, este necesar realizarea de website de prezentare a institutiilor de invatamant
<b>101</b>	Asigurarea condițiilor pentru derularea de programe de formare în psihopedagogie aplicată, în parteneriat cu Casa Corpului Didactic		x																Idee, se asigura conditii pentru derularea de programe de formare in psihopedagogie aplicata

<b>102</b>	Asigurarea condițiilor pentru instruirea în managementul proiectelor pentru persoanele implicate în gestionarea proiectelor europene la nivelul unităților de învățământ, în parteneriat cu Casa Corpului Didactic						x											Se asigura conditiile necesare pentru instruirea in managementul proiectelor pentru persoanele implicate in gestionarea proiectelor europene
<b>103</b>	Sprrijinirea școlilor din localitate pentru inițierea și derularea de proiecte de schimb de experiență și parteneriate în domeniul învățământului gen Comenius Regio (se pot derula activități precum vizite de studiu, schimburi de experiență și bune practici, școli de vară, sesiuni de formare comune, conferințe, seminarii etc)		x				x											Idee, se sprijina scolile din localitate pentru initierea si derularea de proiecte de schimb de experiente si parteneriate
<b>104</b>	Asigurarea condițiilor pentru formarea profesorilor, a formatorilor și a altor categorii de personal care lucrează cu persoane cu risc de părăsire timpurie a școlii, în parteneriat cu furnizori de servicii de formare și/sau Casa Corpului Didactic		x				x											Idee, se asigura conditiile necesare pentru formarea profesorilor, a formatorilor si a altor categorii de personal
<b>105</b>	Asigurarea condițiilor pentru furnizarea serviciilor de educație remedială (validarea învățării anterioare, detectarea lacunelor în pregătire, ore de recuperare, orientare psihologică și profesională), în parteneriat cu furnizori de servicii acreditați;		x				x											Idee, se asigura conditii pentru furnizarea serviciilor de educatie remediala in parteneriat cu furnizori de servicii acreditati

<b>106</b>	Derularea, în cadrul unităților școlare, a programelor de tip “a doua șansă” pentru reintegrarea în educație a celor care au părăsit de timpuriu școala (inclusiv activități de alfabetizare), în parteneriat cu Inspectoratul Școlar Județean		x			x													Idee, se deruleaza periodic in cadrul unitatilor scolare programe de tip – a doua sansa- este necesar in continuare
<b>107</b>	Susținerea promovării spiritului antreprenorial și a cetățeniei active în educație, prin intermediul unui parteneriat cu Inspectoratul Școlar Județean		x			x													Idee, se sustine promovarea spiritului antreprenorial si a cetateniei active in educatie
<b>108</b>	Asigurarea suportului material pentru realizarea unei publicații școlare		x																Idee, este necesar realizarea de publicatii scolare
<b><u>CULTURA</u></b>																			
<b>109</b>	Reabilitarea sau modernizarea sau construcția căminului cultural (a se specifica locația căminului cultural și genul lucrării)		x																Idee, Este necesar reabilitarea, extinderea si dotarea: - Caminului Cultural din satul Mosia Mica documentatia tehnica este depusa la CNI - Caminului Cultural din satul Stubeie Tisa
<b>110</b>	Reabilitarea sau construcția bisericii din comună (a se specifica locația)																		Nu este cazul
<b>111</b>	Realizarea de materiale de promovare a obiectivelor de patrimoniu și a valorilor culturii locale (ex: pliante, album)		x																Idee, este necesar realizarea de materiale de promovare a obiectivelor de patrimoniu și a valorilor culturii locale (ex: pliante, album)



<b>116</b>	Elaborarea și realizarea unui program de manifestări culturale sezoniere		x															Idee, este necesar realizarea unui program de manifestari culturale sezoniere
	<b><u>TINERET</u></b>																	
<b>117</b>	Înființarea unui Centru Comunitar de Comunicare, Educație și Resurse pentru Tineri;		x															Idee, este necesar infiintarea unui centru comunitar de comunicare, educatie si resurse pentru tineri
<b>118</b>	Promovarea voluntariatului în rândul tinerilor din localitatea în vederea susținerii unor servicii sociale destinate altor categorii de beneficiari (persoane vârstnice, persoane cu dizabilități)		x															Idee, este necesar promovarea voluntariatului în rândul tinerilor din localitatea în vederea susținerii unor servicii sociale destinate altor categorii de beneficiari (persoane vârstnice, persoane cu dizabilități)
<b>119</b>	Dezvoltarea de servicii prin care să se sprijine integrarea socială a tinerilor, de exemplu ateliere protejate, birouri de consiliere etc în parteneriat cu furnizori de servicii acreditați		x															Idee, este necesar dezvoltarea de servicii prin care sa sprijine integrarea sociala a tinerilor
<b>120</b>	Promovarea derularii de activități culturale pentru tineri: înființarea de echipe de dansuri populare, dansuri moderne, înființarea de publicații locale (inclusiv publicații electronice)		x															Idee, este necesar promovarea derularii de activități culturale pentru tineri, promovarea echipelor de dansuri populare si moderne din scoli
<b>121</b>	Crearea unei legături între comunitatea locală și AJOFM, Primărieși Inspectoratul ScolarJudețean în vederea analizării situațieiși elaborării unor strategii comune și eficiente în domeniul tinerilor și formării profesionale							x										Exista o buna legatura intre comunitatea locala si AJOFM

<b>122</b>	Acordarea de facilități tinerilor care înființează o afacere în localitate și creează locuri de muncă		x																Idee, se acorda facilitati tinerilor care infiinteaza o afacere in localitate
<b>123</b>	Organizarea la nivel local a unor competiții sportive (concursuri / întreceri) pentru elevi pe diferite ramuri sportive		x																Ideea, la nivel local se organizeaza competitii sportive de bascvhet si fotbal cu participarea tuturor localitatilor invecinate
<b>124</b>	Revigorarea echipei de fotbal a comunei		x																Idee, este necesar revigorarea echipelor de fotbal CLUB SPORTIV COMUNAL VALEA LUNGĂ din Liga 5 si UNIREA OGREA din Liga 6
<b>125</b>	Înscrierea în circuitul județean a localității ca și organizator de competiții sportive		x																Idee, este necesar inscrierea în circuitul județean a localității ca și organizator de competiții sportive
<b>126</b>	Construirea de locuințe sociale destinate unor categorii de persoane cărora nivelul de resurse și/sau de existență nu le permite accesul la o locuință în proprietate sau închirierea unei locuințe în condițiile pieței		x																Idee, este necesar construirea de locuinte sociale
<b>127</b>	Construirea de locuințe de serviciu pentru păstrarea tinerilor specialiști în localitate		x																Idee, este necesar construirea de locuințe de serviciu pentru păstrarea tinerilor specialiști în localitate



<b>134</b>	Asigurarea spațiului necesar pentru înființarea de noi servicii de sănătate, în parteneriat cu furnizori publici și privați autorizați pentru fiecare domeniu abordat, astfel:		x																Idee, se asigura spatiul necesar pentru infiintarea de noi servicii de sanatate
	-cabinet de planificare familială		x																Idee, este necesar infiintarea unui cabinet de planificare familiala
	-centru consiliere antifumat, antialcool și consilierea minorilor singuri		x																Idee, este necesar infiintarea unui centru de consiliere antifumat, antialcool, consilierea minorilor singuri
	-centru de prevenire/consiliere pentru populația rroma, eventual cu personal sanitar de etnie rroma		x																Idee, este necesar infiintarea unui centru de prevenire/consiliere pentru populatia rroma care figureaza cu un numar de 40 de persoane
<b>135</b>	Implementarea unui sistem de asistare/monitorizare la domiciliu prin buton de panică pentru persoanele ce suferă de afecțiuni medicale grave, în parteneriat cu un furnizor de servicii de îngrijire la domiciliu		x																Idee, este necesar implementarea unui sistem de asistare/monitorizare la domiciliu prin buton de panica
<b>136</b>	Realizarea de campanii de informare-educare–comunicare pe probleme de sănătate publică (de ex. educație pentru sănătate în școli și liceu în parteneriat cu Direcția de Sănătate Publică și Inspectoratul Școlar Județean		x																Idee, este necesar realizarea de campanii de informare-educare-comunicare pe probleme de sanatate publica

**Strategia de dezvoltare locală 2021 – 2030**

Comuna Valea Lungă, Județul Dâmbovița

<b>137</b>	Realizarea de campanii în școli împotriva fumatului, consumului de droguri, bolilor transmisibile, de planificare familială, de sănătate mintală, pentru un stil de viață sănătos, în parteneriat cu Centrul de Consiliere și Prevenire Antidrog , Direcția de Sănătate Publică și Inspectoratul Școlar Județean					x						Se organizeaza periodic campanii in școli împotriva fumatului, consumului de droguri, bolilor transmisibile, de planificare familiala, pentru un stil de viata sanatos
<b>138</b>	Inițierea unui parteneriat cu sectorul ONG care să asigure organizarea unor rețele și grupuri de acțiune pentru promovarea unui stil de viață sănătos (alimentație sănătoasă, activitate fizică)		x									Idee, este necesar initierea unui parteneriat cu sectorul ONG care sa asigure organizarea unor retele si grupuri de actiune pentru promovarea unui stil de viata sanatos
<b>139</b>	Organizarea unor evenimente publice pentru promovarea sănătății populației, în parteneriat cu Direcția de Sănătate Publică		x									Idee, este necesar organizarea unor evenimente publice pentru promovarea sanatatii populatiei
<b>140</b>	Asigurarea sprijinului pentru medicii de familie în acordarea unor stimulente pentru comunitatea rromă în scopul prezentării acestora la campaniile de vaccinare		x			x						Idee, se asigura sprijin pentru medicii de familie în acordarea unor stimulente pentru comunitatea rromă în scopul prezentării acestora la campaniile de vaccinare
<b>141</b>	Asigurarea sprijinului pentru medicii de familie în acordarea unor stimulente pentru gravide, în scopul prezentării acestora la consultația periodică prenatală		x			x						Idee, se asigura sprijin pentru medicii de familie în acordarea unor stimulente pentru gravide, în scopul prezentării acestora la consultația periodică prenatală

<b><u>ASISTENTA SOCIALA</u></b>																					
<b>142</b>	Construirea unui complex social care să cuprindă un cămin – azil pentru bătrânii comunei și dotarea acestuia cu mobilier (a se specifica locația și numărul de locuri)		x																		Idee, este necesar construirea unui complex social – azil de batrani – cu o capacitate de max. 50 de persoane varstnice
<b>143</b>	Construirea de locuințe sociale pentru grupurile dezavantajate		x																		Idee, este necesar construirea de locuinte sociale pentru grupurile dezavantajate
<b>144</b>	Implementarea, împreună cu alte autorități publice locale, a unor proiecte de dezvoltare regională, pentru dezvoltarea și îmbunătățirea infrastructurii serviciilor sociale: azil de bătrâni, case de copii, etc		x																		Idee, administratia locala sustine includerea proiectelor sociale in proiectele de dezvoltare regionala/cu alte autoritati publice locale
<b>145</b>	Dotarea unităților prestatoare de servicii sociale cu echipament special (medical, social, terapie reparatorie)		x																		Idee, este necesar dotarea unitatilor prestatoare de servicii sociale cu echipament special
<b>146</b>	Încheierea de parteneriate public private cu ONG-uri acreditate în domeniile:		x																		Idee, este necesar incheierea de parteneriate publice private cu ONG-uri
	Servicii specializate pentru persoane vârstnice aflate în nevoie;		x																		Idee, este necesar infiintarea serviciilor specializate pentru persoane varstnice
	Servicii specializate pentru persoane cu handicap;		x																		Idee, este necesar infiintarea serviciilor specializate pentru persoane cu handicap – in localitate figureaza 68 de persoane cu handicap

**Strategia de dezvoltare locală 2021 – 2030**

Comuna Valea Lungă, Județul Dâmbovița

	Calificării și formării profesionale a adultului;		x																Idee, este necesar organizarea de cursuri de calificare si formare profesionala a adultului
	Servicii specializate pentru copii aflați în dificultate și familii monoparentale		x																Idee, este necesar infiintarea serviciilor specializate pentru copii aflati in dificultate si familii monoparentale
<b>147</b>	Crearea unei rețele cu alte autorități publice locale în vederea finanțării unor servicii ultraspecializate destinate grupurilor vulnerabile, la nivelul mai multor comunități		x																Idee, este necesar crearea unei retele cu alte autoritati publice locale
<b>148</b>	Crearea unei rețele de îngrijire la domiciliu pentru persoane vârstnice		x																Idee, Este necesar crearea unei retele de ingrijire la domiciliu pentru persoane varstnice
<b>149</b>	Crearea unui serviciu de acompaniere la domiciliu pentru persoane vârstnice dependente, care locuiesc singure prin dezvoltarea unei rețele de voluntariat în parteneriat cu unitățile școlare din comună;		x																Idee, este necesar crearea unui serviciu de acompaniere la domiciliu pentru persoane varstnice dependente
<b>150</b>	Asigurarea de suport pentru angajatorii locali care organizează cursuri de calificare/ recalificare profesională pentru persoanele neocupate, în parteneriat cu Agenția Județeană de Ocupare a Forței de Muncă							x											Se asigura suport pentru angajatorii locali care organizeaza cursuri de calificare/recalificare profesionala pentru persoanele neocupate

## Strategia de dezvoltare locală 2021 – 2030

Comuna Valea Lungă, Județul Dâmbovița

<b>151</b>	Asigurarea spațiului necesar înființării unui centru pentru sprijinirea șomerilor pentru a (re)intra pe piațaforței de muncă prin scheme speciale de consiliere, tutoriat, mediere și plasare în muncă, pus la dispoziția prestatorilor de servicii în domeniu, în cadrul unui parteneriat						x												Se asigura spatiul necesar infiintarii unui centru pentru sprijinirea somerilor pentru a (re)intra pe piata fortei de munca
<b>152</b>	Asigurarea spațiului necesar pentru organizarea de cursuri de antreprenariat pentru angajatorii locali și persoanele neocupate în vederea dezvoltării de noi activități economice în localitate, pus la dispoziția furnizorilor de servicii de instruire în cadrul unui parteneriat						x												Se asigura spatiul necesar pentru organizarea de cursuri de antreprenariat pentru angajatorii locali si persoanele neocupate
<b>153</b>	Crearea unor servicii sociale de tip alternativ pentru persoanele cu handicap (centre de zi, cluburi, ateliere protejate, etc.), în parteneriat cu un furnizor de servicii acreditat		x																Idee, este necesar crearea unor servicii sociale de tip alternativ pentru persoanele cu handicap
<b>154</b>	Crearea unui centru specializat pentru asistențăși consilierea copiilor aflați în dificultate, familii monoparentale, victime ale violenței domestice, în parteneriat cu un furnizor de servicii acreditat		x																Idee, este necesar crearea unui centru specializat pentru asistenta si consilierea copiilor aflati in dificultate, familii monoparentale, victime ale violentei domestice
<b><u>ADMINISTRATIA PUBLICA</u></b>																			
<b>155</b>	Lucrări de reabilitare și mansardare a sediului primăriei		x																Idee, sunt necesare lucrari de reabilitare și mansardare a sediului primăriei
<b>156</b>	Dotari ale administratiei locale (calculatoare, copiatoare, scanere, birouri etc.)		x																Idee, este necesar dotarea administratiei locale

<b>157</b>	Achiziția și utilizarea unui sistem de back-up, salvări de siguranță și utilizarea unor surse de alimentare de rezervă		x															Idee, este necesar achiziția și utilizarea unui sistem back-up pentru salvări de siguranță
<b>158</b>	Achiziționarea de aplicații informatice integrate pentru toate serviciile din cadrul administrației locale în vederea eficientizării procesului de furnizare a serviciilor către populație		x															Idee, este necesar achiziționarea de aplicații informatice integrate pentru toate serviciile din cadrul administrației locale
<b>159</b>	Crearea unei identități vizuale a Primăriei prin standardizarea elementelor de identitate vizuală – formulare tip, materiale informative, adrese, răspunsuri		x															Idee, este necesar crearea unei identități vizuale a Primăriei prin standardizarea elementelor de identitate vizuală – formulare tip, materiale informative, adrese, răspunsuri
<b>160</b>	Extinderea procedurilor de informare publică – utilizarea de noi metode pentru informarea populației asupra activității administrației publice (ex: înființarea de puncte de informare de tip infochiosc, amplasarea de panouri exterioare cu afisaj electronic, amplasarea pe panouri informative în stațiile de autobuz		x															Idee, este necesar extinderea procedurilor de informare publică asupra activității administrației publice
<b>161</b>	Stimularea participării cetățenilor și a ONG-urilor la procesul decizional prin acțiuni de consultare publică, inițierea de proiecte în parteneriat pentru elaborarea de statistici și documente oficiale pentru localitate						x											Se realizează stimularea participării cetățenilor și a ONG-urilor la procesul decizional prin acțiuni de consultare publică
<b>162</b>	Creșterea eficienței în administrația locală prin facilitarea, urmărirea și documentarea proceselor de lucru utilizând programe informatice de management al documentelor		x															Idee, este necesar creșterea eficienței în administrația locală prin facilitarea, urmărirea și documentarea proceselor de lucru

<b>163</b>	Creșterea nivelului de pregătire profesională a salariaților din administrația locală prin realizarea unui program anual de pregătire profesională și participarea la cursuri de formare profesională continuă					x													Se organizeaza anual programe de pregatire profesionala pentru salariatii din administratia locala
<b>164</b>	Constituirea în cadrul primăriei a unei Unități de Implementare a Proiectelor și instruirea membrilor săi pentru atragerea și implementarea de proiecte finanțate din fonduri de la Uniunea Europeană		x																Idee, este necesar constituirea in cadrul primariei a unei unitati de implementare a proiectelor
<b>165</b>	Realizarea de parteneriate și activități de înfrățire cu localități din țarăși din străinătate în vederea promovării de proiecte		x																Idee, este necesar realizarea de parteneriate si activitati de infratire cu localitati din tara si din strainatate

**Măsurile prioritare în perioada 2020 – 2030 , în concordanță cu noile politici la nivel european :**

### **Măsura 1.1 . Modernizarea și extinderea infrastructurii rutiere**

- Proiecte:**
- Reabilitarea și extinderea drumurilor comunale și sătești;
  - Reabilitarea și extinderea drumurilor agricole ;
  - Reabilitarea trotuarelor existente și amenajarea de trotuare și alei acolo unde nu există;
  - Reabilitarea podurilor și podețelor;
  - Amenajarea spațiilor de lângă trotuare și aleilor pietonale;
  - Modernizarea și extinderea sistemelor de protecție și siguranță rutieră;
  - Îmbunătățirea sistemelor de marcaje rutiere;

**Obiective:**

- Cresterea lungimii drumurilor comunale modernizate;
- Cresterea sigurantei nationale;

**Tinte cheie:**

- Asfaltarea sau tuturilor drumurilor din comuna, inclusiv a drumurilor de exploatare agricola;

**Durata : 2020 - 2027**

**Valoare estimată : 3 500 000 €**

**Responsabilitati:**

- Consiliul Local Valea Lungă;
- Consiliul Județean Dâmbovița;
- Poliția Rutieră;
- CNADNR (Compania Națională de Autostrăzi și Drumuri Naționale din România).

**Posibile surse de finantare :**

- Programul Național de Dezvoltare Rurală 2020 – 2027;
- Programul Operațional Infrastructură Mare 2020 – 2030;
- Bugetul local al comunei Valea Lungă(co-finantare)
- Fonduri Europene (UE).

**Beneficiari :** Locuitorii comunei Valea Lungă(4664 locuitori), incluzand noile cartiere ce se pot dezvolta la nivel local.

## Masura 1.2. Modernizarea și extinderea infrastructurii rețelei de canalizare

- Proiecte:**
- Crearea/Reabilitarea și extinderea rețelei de canalizare;
  - Inițierea stației de epurare – Valea Lungă;
  - Asigurarea întreținerii permanente a stației de epurare;
  - Dezvoltarea de parteneriate în vederea atingerii obiectului investițional;

**Obiective:**

- Creșterea lungimii rețelei locale de distribuție;
- Creșterea calității vieții;

**Tinte cheie:**

- Extinderea rețelei de canalizare la nivelul întregii comune;

**Durata : 2020 -2027**

**Valoare estimată : 9 000 000 €**

**Responsabilitati:**

- Consiliul Local Valea Lungă;
- Consiliul Județean Dâmbovița;
- CNADNR (Compania Națională de Autostrăzi și Drumuri Naționale din România).

**Posibile surse de finanțare :**

- Programul Național de Dezvoltare Rurală 2020 – 2027;
- Programul Operațional Infrastructură Mare 2020 – 2030
- Bugetul local al comunei Valea Lungă (co-finanțare).
- Fonduri Europene (UE)

**Beneficiari :** Locuitorii comunei Valea Lungă (4664 locuitori), incluzând noile cartiere ce se pot dezvolta la nivel local.

## **Masura 2.1. Sprijinirea activităților culturale și dotarea corespunzătoare a instituțiilor locale**

**Proiecte:** - Organizarea de evenimente culturale cu participarea publicului larg;  
- Amenajarea și dotarea unui centru de joacă și recreere pentru copiii comunei în satele: Izvoru, Băcești, Stubeie Tisa;  
- Reabilitarea, extinderea și dotarea: căminului cultural din satul Mosia Mică și a căminului cultural din satul Stubeie Tisa;  
- Realizarea centrului de tineret;

**Obiective:**

- Conservarea patrimoniului local;
- Creșterea notorietății comunei Valea Lungă la nivel regional.

**Tinte cheie:**

- Creșterea cu minim 15% a numărului de evenimente culturale sportive, anuale, organizate la nivel local;

**Durata : 2020 -2027**

**Valoare estimată : 120 000 €**

**Responsabilitati:**

- Consiliul Local Valea Lungă;
- Consiliul Județean Dâmbovița;
- Institutii culturale;
- Ministerul Culturii;

**Posibile surse de finantare :**

- Programul Național de Dezvoltare Rurală 2021 – 2030;
- Programul Operațional Regional 2021 – 2030;
- Ministerul Tineretului și Sportului (MTS);
- Compania Națională de Investiții (CNI) - SF depus;

**Beneficiari :** Locuitorii comunei Valea Lungă (4664 locuitori), cât și toți participanții în organizarea și desfășurarea diferitelor evenimente pe plan local.

## **Masura 2.2. Imbunătățirea infrastructurii educaționale și de agrement**

### **Proiecte:**

- Reabilitarea scolilor din comuna;
- Amenajarea și dotarea unui centru de joacă și recreere pentru copiii comunei în satele: Izvoru, Bacești, Stubeie Tisa;
- Dotarea cu materiale didactice a unităților de învățământ din comuna;
- Dotarea cu mobilier a grădinițelor din comuna;

### **Obiective:**

- Creșterea gradului de adecvare a condițiilor din salile de curs;
- Scăderea ratei de abandon școlar;

### **Tinte cheie:**

- Creșterea infrastructurii educaționale pentru învățământul general obligatoriu;
- Asigurarea calitatii superioare a învățământului gimnazial

**Durata : 2020 -2025(60 luni)**

**Valoare estimată : 500 000 €**

### **Responsabilitati:**

- Consiliul Local Valea Lungă;
- Consiliul Județean Dâmbovița;
- Guvernul României;

### **Posibile surse de finanțare :**

- Programul Național de Dezvoltare Locală 2021 – 2027;
- Programul Operațional Regional(REGIO) 2021 – 2030;
- FEDR(Fondul European de Dezvoltare Regională).

### **Beneficiari :**

- Elevii Școlilor din comuna Valea Lungă( 341 persoane, 99 prescolari + 242 școlari);
- Cadrele didactice(25 persoane) care își desfășoară activitatea în cadrul instituției menționate, tinerii din comuna;

## **Alte măsuri / proiecte propuse de Consiliul Local Valea Lungă in perioada 2021 - 2027**

- 1. Extinderea si modernizarea drumurilor locale;**
- 2. Extinderea rețelei de alimentare cu apa potabila, a capacitatii de stocare precum si filtrarea corespunzatoare a apei distribuita populatiei;**
- 3. Executie retea de canalizare cu statie proprie de epurare;**
- 4. Extinderea rețelei de alimentare cu gaze naturale;**
- 5. Modernizare si intretinere sistem rutier existent;**
- 6. Extindere, reabilitare, modernizare si dotare cladiri destinate invatamantului;**
- 7. Extindere, modernizare, reabilitare si dotare Camine Culturale;**
- 8. Asigurarea bazei tehnico -materiale pentru interventii in caz de situatii de urgenta;**
- 9. Executia de alei pietonale in comuna;**
- 10. Amenajare si dotare locuri de joaca;**
- 11. Regularizare parau Cricovul Dulce si afluentii sai, decolmatarea acestora, aparari de maluri si praguri de fund;**
- 12. Asigurarea gradului de confort si siguranta pe timpul noptii pentru cetatenii comunei;**
- 13. Construirea unui complex turistic si de agrement in comuna;**
- 14. Montarea unor posturi de transformare electrica si modernizarea rețelei de distributie a energiei electrice de joasa tensiune catre populatie;**
- 15. Construirea unui complex social pentru batranii si persoanele defavorizate din comuna si a unei unitati de ingrijire la domiciliu;**
- 16. Executie dispensar comunal;**
- 17. Executie,amenajare si reabilitare a santurilor de scurgere a apelor pluviale;**
- 18. Executie cladire vestiare,tribune, amenajare teren fotbal si dotarea cu echipamente a Clubului Sportiv Comunal;**
- 19. Lucrari de cadastrare si inregistrare sitematica pentru intreg teritoriul localitatii;**

20. **Infiintarea unei societati a Consiliului local pentru gestionarea si imbunatatirea serviciilor la nivel local;**
21. **Extindere si modernizare retea de iluminat stradal inteligent cu o microcentrala ce produce curent din energia solara (energie verde);**
22. **Infiintarea unui parc industrial;**
23. **Restaurare si amenajare curti si cladiri ce apartin Conacului Cantacuzino.**
24. **Executie parcuri verzi si de agrement;**
25. **Asigurare acces gratuit la internet in zona institutiilor locale, a locurilor de joaca si a parcurilor;**
26. **Modernizare si dotari scoli si gradinite ;**
27. **Dotarea cu echipamente moderne a institutiilor locale;**
28. **Construire si reabilitare poduri si podete**
29. **Consiliere agricola, grup de producatori (cresterea competitivitatii produselor agricole si silvice);**
30. **Dezvoltarea in domeniul productiei de energie regenerabila;**
31. **Achiziționarea de utilaje si echipamente pentru serviciile publice;**
32. **Sprijinirea infiintarii de IMM-uri si oferire de facilitati;**
33. **Crearea si promovarea de branduri locale (prin website, etc.)**
34. **Programe de informare a fermierilor referitoare la posibilitatea de a obtine finantari;**
35. **Stabilirea de parteneriate cu alte comune prin crearea de asociatii de dezvoltare intercomunitara;**
36. **Conservarea patrimoniului;**
37. **Amenajarea infrastructurii pentru practicarea turismului de aventura;**
38. **Achiziționare de mobilier pentru spatiile publice;**
39. **Îmbunătățirea eficienței administrației publice;**
40. **Amenajarea șanțurilor și rigolelor pe drumurile principale în toate satele comunei;**
41. **Reactualizarea Planului Urbanistic General și a Planului Urbanistic Zonal;**
42. **Măsuri de prevenire a alunecărilor de teren prin împăduriri sau lucrări de consolidare;**

43. **Măsuri pentru scăderea ratei de abandon școlar;**
44. **Marcarea și amenajarea stațiilor de călători;**
45. **Valorificarea tradiției culturale și a valorilor locale;**
46. **Lucrări de întreținere (curățare) a pajiștilor și fânețelor;**
47. **Acordarea de sprijin financiar bisericilor pentru functionare si dezvoltare;**

**Obiective:**

-Dezvoltarea in ansamblu a calitatii  
vietii locuitorilor comunei;

**Tinte cheie:**

-Dezvoltarea generala a infrastructurii din comuna, in perioada  
2021-2030;

**Durata : 2021 -2027**

**Valoare estimata : ---**

**Responsabilitati:**

- Consiliul Local Valea Lungă;
- Consiliul Județean Dâmbovița;
- Ministerul Dezvoltarii(MLPDA);
- CNADNR (Compania Națională de Autostrăzi și Drumuri Naționale din România).

**Posibile surse de finantare :**

- Programul Național de Dezvoltare Rurală 2020 – 2030;
- Programul Operațional Infrastructură Mare 2020 – 2030;
- Bugetul local al comunei Valea Lungă(co-finantare)
- Fonduri Europene (UE).

## **Implementare și monitorizare**

Implementarea Strategiei de dezvoltare locală a comunei Valea Lungă are în vedere atingerea principalelor obiective stabilite în etapa de elaborare, prin intermediul unui proces complex de transformare a resurselor materiale, financiare sau umane disponibile în rezultate calitative și cantitative.

Monitorizarea implementării Strategiei de dezvoltare a comunei Valea Lungă are drept scop atât aprecierea gradului de realizare al activităților propuse de document, și este un proces continuu de colectare a informațiilor relevante despre modul de implementare a strategiei.

Demersul de implementare a direcțiilor de dezvoltare propuse și derularea acțiunilor propriu-zise destinate realizării acestora, este lansat în momentul adoptării Strategiei de dezvoltare locală de către Consiliul Local. Ulterior acestei etape, autoritățile publice locale vor coordona elaborarea planurilor de acțiuni trimestriale și anuale privind realizarea strategiei, în conformitate cu planul strategic de acțiuni.

Acest proces fructifică eforturile colaborative ale administrației publice locale, societății civile, agenților economici, actorilor externi, în realizarea tuturor acțiunilor.

În continuare se va realiza o prioritizare a proiectelor, și anume selectarea celor de interes major. Pentru fiecare proiect se vor descrie activitățile necesare, responsabilii și perioada de desfășurare, ulterior fiind identificate și asigurate sursele de finanțare a proiectelor propuse spre implementare.

Având în vedere că autoritățile publice locale ale comunei Valea Lungă nu dețin suficiente resurse financiare pentru a susține finanțarea tuturor proiectelor propuse, va fi necesară o mobilizare în vederea atragerii de resurse suplimentare, precum accesarea unor finanțări nerambursabile, care să asigure resursele materiale necesare implementării strategiei.

De asemenea, în vederea implementării Strategiei de dezvoltare locală a comunei Valea Lungă se impune stabilirea unei structuri organizatorice apte să coordoneze implementarea planului strategic, să colaboreze și să negocieze cu ceilalți actori implicați. De aceea, constituirea unei astfel de echipe constituie o prioritate în cadrul procesului de implementare.

Aceasta trebuie să contribuie la:

- efectuarea de rapoarte cu privire la stadiul în care se află procesul de implementare față de obiectivele stabilite în cadrul strategiei;
- revizuirea și adaptarea planurilor de acțiune strategică;
- reformularea obiectivelor (dacă se impune);
- revizuirea termenelor de implementare în funcție de ajustările sau evenimentele neprevăzute apărute pe parcurs;
- comunicarea permanentă a evoluției procesului de implementare autorităților publice locale și părților interesate.

Pe de altă parte, finalizarea procesului strategic de dezvoltare al comunei Valea Lungă implică necesitatea unui proces coerent de monitorizare a implementării proiectelor propuse, activitate ce trebuie să constituie un efort permanent de-a lungul implementării strategiei.

Fără îndoială, în urma activităților de monitorizare vor fi identificate probleme sau necesități de redresare sau adaptare în anumite privințe a direcțiilor strategice, care trebuie semnalate de către factorii de decizie competenți în monitorizarea întregului proces.

Raportarea implementării strategiei se va efectua prin elaborarea și prezentarea de către responsabilii de implementare a rapoartelor de monitorizare. Acestea vor fi prezentate Consiliului Local și Primarului comunei.

Nu în ultimul rând, se va stabili pentru fiecare direcție planificată anumiți indicatori de implementare care vor fi monitorizați.

În baza informațiilor furnizate de aceștia, responsabilii de implementare vor putea stabili nivelul de implementare a acțiunilor și gradul de realizare/atingere a obiectivelor fixate. Acești indicatori pot fi de natură economică, politică sau socială și se pot enunța sub această formă:

- cifra de afaceri totală;
- densitatea IMM-urilor;
- creșterea/descreșterea locurilor de muncă;
- rata șomajului;
- ritmul de creștere/descreștere a numărului mediu de salariați;
- sporirea/reducerea producției agricole;
- sporirea/reducerea producției silvice;
- gradul de conectare la rețeaua de alimentare cu apă și canalizare menajeră;
- gradul de acces la rețeaua de alimentare cu apă și canalizare menajeră;
- lungimea drumurilor asfaltate, a pistelor de bicicliști și a trotuarelor;
- lungimea și gradul de conectare la rețeaua de distribuție a gazului metan;
- gradul de modernizare/echipare a unităților de învățământ;
- numărul echipamentelor IT din cadrul unităților de învățământ;
- numărul unităților de învățământ reabilitate/modernizate;
- rata de abandon școlar;
- numărul unităților medicale;
- numărul cadrelor medicale raportat la populația comunei;

- creșterea/descreșterea numărului beneficiarilor de ajutor social;
- gradul de colectare selectivă a deșeurilor;
- calitatea factorilor de mediu;
- numărul centrelor de agrement și a spațiilor de recreere

Pentru realizarea acestui proiect de importanta strategica, ce va constitui baza urmatorului exercitiu financiar, 2021-2027, la nivel local, regional cat si european, si-au adus aportul:

- ✓ Primarul comunei Valea Lungă, dl. Negru Emil;
- ✓ Echipa primarului, care include aparatul administrativ si consilierii locali;
- ✓ Cetatenii comunei, care si-au manifestat interesul pentru stabilirea proiectelor prioritare la nivel local;
- ✓ Specialistii Atent Consult Bucuresti, care au elaborat prezentul document programatic.

Instrumente Structurale