

S.C. ATENT CONSULT S.R.L.

Bucuresti, Bd. Tineretului, Nr. 35, Bl. 39, Sc. B, Apt. 69, tel/fax: 0720741416

S.C. ATENT CONSULT S.R.L.BUCUREȘTI

Contact : Telefon – 0720741416

WEB : www.atentconsult.ro

E-mail: contact@atentconsult.ro

Strategii-Consultanță-Proiectare

Strategia de Dezvoltare Locală 2021-2030 Comuna RĂSCĂEȚI – Județul DÂMBOVIȚA

Cuvântul Primarului - Dl. Iulian Buibăr:

Strategia de dezvoltare economico-socială a comunei Râscăeți, își propune să valorifice potențialul, oportunitățile și disponibilitățile reale pentru dezvoltare, inclusiv crearea unui mediu de afaceri stimulat și competitiv, menit a atrage investiții private importante atât din țară cât și din străinătate.

Strategia de dezvoltare locală, este în egală măsură instrumentul de bază în ceea ce privește dezvoltarea infrastructurii, dezvoltarea economică și umană în perioada 2021 -2030.

Strategia de dezvoltare locală este un document care structurează liniile directoare strategice pe o perioadă de 10 ani, ale comunei Râscăeți, potrivit problemelor identificate, a potențialului local activ și pasiv, cât și a oportunităților de dezvoltare în viitorul apropiat, fiind totodată rodul colaborării cu actorii locali.



STRATEGIA DE DEZVOLTARE LOCALĂ 2021 - 2030



**Comuna Râscăeți
Județul Dâmbovița**

Atent Consult

2021-2030

CUPRINS

1.Introducere	- Pg 6	12. Educație	- Pg 73
2.Cadrul elaborării strategiei de dezvoltare locală	- Pg 8	13.Cultura	-Pg 76
3.Metodologia de elaborare	- Pg 14	14. Sport si agrement	- Pg 78
4. Situație curentă	- Pg 16	15. Sanatate	- Pg 80
5.Considerații istorico-geografice	- Pg 28	16. Mediu	- Pg 83
6.Characterizare fizico-geografice	- Pg 36	17. Analiza Swot	- Pg 91
7.Floră, faună, soluri	- Pg 42	18. Viziune	- Pg 111
8.Resurse primare și secundare	- Pg 48	19. Misiune	- Pg112
9.Demografie	- Pg 52	20. Portofoliul de proiecte	- Pg123
10.Marimea demografică	- Pg 66	21. Implementare și monitorizare	- Pg161
11. Atractivitatea economică	- Pg 67		

Primăria Comunei Râscăeți, Județul Dâmbovița



Coordonate de contact: Mr. I. Vochin, Nr. 89, Com. Râscăeți, Județul Dâmbovița, România;
Tel: 0245725825 / **Fax:** 0245725825 / **Web:** [www. https://primaria-rascaeti.ro/](https://primaria-rascaeti.ro/);
E-mail: prascaeti@yahoo.com

Introducere

Context

Elaborarea Strategiei de dezvoltare a comunei Răscăeți are loc în contextul pregătirii unei noi perioade de programare a fondurilor europene alocate României pentru perioada 2021 – 2030. Această alocare financiară generează elaborarea sau actualizarea strategiilor de dezvoltare atât la nivel local, județean, regional cât și național, cu scopul principal al atragerii finanțărilor europene.

Necesitatea armonizării planurilor de dezvoltare în cadrul comunei Răscăeți cu cele ale comunelor limitrofe și ale județului Dâmbovița, a dezvoltării integrate și a cooperării în scopul realizării de investiții este esențială, iar strategia de dezvoltare locală reprezintă un pas important în acest sens.

Din punct de vedere conceptual, strategia este bazată pe situația socio-economică, nevoile și potențialul de dezvoltare al comunei Răscăeți, cu luarea în considerare a priorităților europene, naționale, regionale pentru perioada de dezvoltare post 2020.

La nivel european, documentul programatic **Europa 2020**, definește poziția UE stabilită a fi atinsă la nivelul anului 2027, bazată pe trei priorități de dezvoltare interdependente, respectiv creștere inteligentă, creștere durabilă și creștere favorabilă incluziunii. În concordanță cu prioritățile europene, dezvoltarea unei economii durabile, eficientă din punct de vedere al resurselor și cu o rată ridicată a ocupării forței de muncă reprezintă puncte centrale ale Strategiei de Dezvoltare a comunei Răscăeți, pentru perioada 2021-2030.

La nivel național, ca orientare generală, Strategia pentru dezvoltarea durabilă a României orizonturi 2013-2020-2030 vizează drept obiectiv strategic pentru orizontul de timp 2027 – „Atingerea nivelului mediu actual al țărilor Uniunii Europene la principalii indicatori ai dezvoltării durabile.”. La nivelul programării strategice a comunei Răscăeți, pentru perioada 2021-2030, promovarea unor practici de consum și producție sustenabile, a unei

dezvoltări în acord cu resursele existente constituie repere în abordarea planurilor de măsuri și a portofoliului de proiecte propus pentru perioada următoare de timp.

În vederea eficientizării procesului de absorbție a fondurilor post aderare, România a transmis Uniunii Europene, **Acordul de parteneriat** pentru intervalul de timp 2014-2020, respectiv 2021-2030, document aflat în dezbaterea Comisiei Europene. Conținutul Acordului de parteneriat abordează în mod detaliat principalele provocări pe care țara noastră urmează să le transpună în proiecte viabile, cu stabilirea principalelor obiective și priorități, modalitatea de utilizare a fondurilor nerambursabile acordate precum rolul diverselor instituții publice în gestionarea resurselor atrase.

În vederea asigurării unui flux ridicat de fonduri europene în comuna Răscăeți, strategia de dezvoltare cuprinde propuneri de proiecte în acord cu nevoile identificate la nivelul administrației locale cu implicarea directă a opiniei publice și a stakeholderilor interesați de procesul de definire strategică a comunei Răscăeți, în următorii 10 ani.

La nivel regional, **Planul de Dezvoltare Regională Sud-Muntenia 2020 – 2030**, reprezintă instrumentul prin care regiunea își promovează prioritățile și interesele în domeniul economic - social și propune trei noi domenii prioritare respectiv dezvoltarea urbană durabilă, protecția mediului, eficiența energetică și susținerea sănătății și a incluziunii sociale. Strategia de dezvoltare a comunei Răscăeți, contribuie la atingerea acestui obiectiv prin definirea unor obiective strategice care pot fi în mod real îndeplinite în orizontul de timp 2020 – 2030.

Instrumente Structurale

Strategia Uniunii Europene a stabilit – de asemenea – proceduri precise de **implementare, monitorizare și urmarire**, cu obligatii de raportare la fiecare doi ani din partea Comisiei Europene si din partea statelor membre.

Cadrul elaborării strategiei de dezvoltare locală

Până în prezent, în România s-au elaborat Planuri de Dezvoltare Regională, pentru perioadele 2000-2004, 2004-2006, 2007-2013 și 2014-2020. Experiența procesului de planificare s-a îmbogățit la nivelul regiunilor din România, fiind puse în practică o varietate de mecanisme de parteneriat.

În comparație cu generația anterioară de planuri de dezvoltare regională, abordarea de formulare a noilor planuri presupune o adaptare către o nouă generație de politici integrate de dezvoltare. Acestea vor fundamenta atât structurarea programelor operaționale cu fonduri europene cât și programele cu finanțare națională de la nivel central și local.

Această nouă abordare presupune nu doar o reformulare a obiectivelor și instrumentelor, cât și a structurii și cadrului de implementare a planurilor de dezvoltare regionale prin coordonarea acțiunilor politicilor sectoriale de dezvoltare.

Pentru viitoarea perioadă de programare, 2020-2030 Strategia de dezvoltare locală a Comunei Răscăeți s-a realizat pornind de la următoarele documente programatice:

- Strategia Europa 2020;
- Strategia Uniunii Europene pentru regiunea Dunării;
- Al 5-lea Raport privind coeziunea economică, socială și teritorială;
- Programul național de reformă PNR 2019-2027;
- Planul de Dezvoltare Regională Sud-Muntenia 2021 – 2027;

Noua perioadă de programare reprezintă o oportunitate pentru consolidarea experienței acumulate de țara noastră în perioada de post aderare la Uniunea Europeană în domeniul utilizării resurselor financiare nerambursabile.

Alocarea fondurilor europene pentru România în intervalul de timp 2021-2027 impun pregătirea de documente strategice adecvate fiecărei administrației publice pentru a putea exista o imagine de ansamblu asupra priorităților investiționale și a direcțiilor de absorbție a fondurilor nerambursabile.

Strategia de dezvoltare a comunei Răscăeți, reprezintă un instrument de lucru, coordonare și susținere a măsurilor și acțiunilor noi sau revizuite care vor avea un impact asupra comunității locale și vor contribui la dezvoltarea economico-socială locală.

Dinamica dezvoltării impune o actualizare periodică a direcțiilor de dezvoltare, a documentelor de planificare existente și alinierea acestora la abordările strategice la nivele superioare de conducere și organizare.

Planul de dezvoltare regională 2021- 2027, subiect intens dezbătut in Regiunea de Dezvoltare Sud-Muntenia

Comisia a propus:

- în martie, aprobarea de către Consiliul European, a abordării generale a strategiei și a obiectivelor principale ale UE;
- în iunie, aprobarea parametrilor detaliați ai strategiei, inclusiv a orientărilor integrate și a obiectivelor naționale. De asemenea, Comisia așteaptă cu interes observațiile și sprijinul Parlamentului European pentru a garanta succesul strategiei Europa 2020;

Conform informațiilor făcute publice, obiectivele de politică strategică au scăzut de la 11 la numai 5:

OP 1 – O Europă mai inteligentă – care cuprinde domeniile:

- cercetare și inovare;
- servicii publice digitale;
- digitalizare și bandă mai largă;
- întreprinderi mici și mijlocii, suma alocată României fiind de circa **6 miliarde de euro**;

OP 2 – O Europă mai ecologică - O Europă cu emisii scăzute de carbon cu finanțări domeniile:

- energie;
- schimbări climatice;
- apă și ape uzate;
- gestionarea deșeurilor;
- biodiversitate;
- mobilitate multimodală în mediul urban, suma alocată României fiind de circa **5,1 miliarde de euro**;

OP 3 – O Europă mai conectată cu finanțări in domeniile:

- transport;
- digitalizare și bandă largă;

OP 4 – O Europă mai social cu domeniile:

- politicile pieței muncii;
- educație;
- incluziune-sărăcie;
- sănătate având o alocare financiară pentru România de circa **5 miliarde de euro**;

OP 5 – O Europă mai aproape de cetățeni - dezvoltarea teritorială/urbană, cu o valoare a alocării pentru România de circa **1 miliard de euro**.

Una dintre noutățile importante din viitoarea perioadă de programare este posibilitatea ca fiecare regiune a țării, inclusiv Regiunea Sud-Muntenia, din care face parte și județul Dâmbovița, să propună propriile direcții generale pentru care să se solicite finanțare europeană. Astfel, de la finalul anului 2019 și începutul anului 2020, au avut loc întâlniri ale autorităților responsabile pentru stabilirea obiectivelor de investiții și de servicii destinate comunităților regionale și județene.

Cele 5 obiective strategice majore identificate la nivel European în ceea ce privește următoarea perioadă programatică, 2021- 2027, va implica un buget de peste **27 de miliarde de euro**, cu 8% mai mare față de actuala perioadă, 2014 – 2020 .

În 20 februarie 2020, Ministerul Agriculturii și Dezvoltării Rurale a făcut precizări cu privire atât la bugetul alocat agriculturii românești în perioada 2021 – 2027, cât și în ce direcții vor fi proiectate aceste sume. Astfel, nu mai puțin de **13 miliarde de euro** vor putea fi accesate pe diferite programe destinate agro-zootehniei României.

Rolul și importanța prezentei strategii

Rolul unei strategii de o asemenea importanță, considerăm că trebuie să fie CLARĂ, CONCISĂ și pe ÎNTELESUL TUTUROR, dar mai ales, trebuie să fie verificată periodic (semestrial sau anual) pentru a se putea interveni operativ pentru îndeplinirea parțială sau integrală a obiectivelor propuse.

Întreaga comunitate a comunei Răscăeți, trebuie să cunoască prevederile strategiei, să le înțeleagă și să susțină implementarea proiectelor ce vor rezulta în urma aplicării acestei strategii.

Strategia trebuie să pornească de la situația existentă, cuprinzând atât realizările comunei Răscăeți din ultimii 7 ani cât și identificarea direcțiilor și resurselor necesare dezvoltării sociale și economice a localității.

Aleșii locali, funcționarii din aparatul administrativ al comunei Răscăeți și mai ales cetățenii vor înțelege care este locul și rolul lor în cadrul strategiei, care este locul pe care comuna Răscăeți îl are și care ar putea să-l aibă în contextul dezvoltării generale, naționale cu menținerea și valorificarea specificului local.

În strategie se va sintetiza foarte bine faptul că aleșii locali (primarul și consilierii), în timpul mandatului lor pun accentul în principal pe două paliere:

- ✚ Asigurarea managementului administrativ – respectiv funcționarea serviciilor publice și aplicarea măsurilor adoptate la nivel național sau județean în domeniile care vizează administrația publică locală;
- ✚ Inițierea unor proiecte de dezvoltare, astfel încât să se îndeplinească programul politic electoral pe baza căruia au fost aleși la nivel local;
- ✚ Adoptarea de către comunitatea Răscăeți a prezentei strategii pentru perioada 2020 – 2030;

Scopul strategiei de dezvoltare

Strategia de dezvoltare a comunei Răscăeți, are drept scop atingerea unei dezvoltări locale durabile care să angreneze creșterea nivelului de trai al populației. În vederea îndeplinirii acestei ținte strategice este necesar a fi încadrate direcțiile de acțiune stabilite în concordanță cu nevoile comunității într-un document programatic, ce este o bază pentru planificarea resurselor în atingerea obiectivelor propuse.

Ca urmare a implementării strategiei de dezvoltare locală, se dorește transformarea comunei Răscăeți, într-o zonă atractivă din punct de vedere turistic și cultural, stabilă și viabilă pentru mediul privat și cel investițional, capabilă să ofere locuitorilor săi condiții decente de viață și acces la servicii de bază precum și la o infrastructură adecvată. De asemenea prin intermediul documentului programatic pentru perioada 2021-2030, este vizat și mediul înconjurător, protejarea acestuia și orientarea activității factorilor interesați de progresul economic și social al comunității pentru a putea suține o dezvoltare durabilă a comunei Răscăeți.

Necesitatea Strategiei de dezvoltare a comunei Răscăeți, derivă din faptul că în cadrul acesteia sunt trasate și stabilite prioritățile investiționale în acord cu viziunea populației și administrației publice locale. Mai mult, acest document programatic furnizează șablonul necesar coordonării pe termen lung al planificării și gândirii strategice între sectorul public și cel privat.

Instrumente Structurale

Metodologia de elaborare

Elaborarea Strategiei de dezvoltare a comunei Răscăeți, pentru perioada 2021 -2030 a urmărit în mod constant respectarea criteriilor de calitate utilizate la nivel european pentru evaluarea documentelor strategice, respectiv: relevanță, eficacitate, eficiență, consecvență și coerență, pragmatism, sustenabilitate, aranjamente de management și monitorizare.

Prin viziunea și obiectivele propuse, strategia de dezvoltare a comunei Răscăeți, a fost elaborată în acord cu politicile comunitare, strategiile de la nivel național, programele și documentele programatice de la nivel județean și regional, asigurând beneficiul integrator al planului de investiții propus.

Momentul întocmirii strategiei este unul esențial având în vedere rolul important al acesteia în pregătirea comunității locale și a administrației publice a Comunei Răscăeți, pentru noua etapă de programare a fondurilor europene pentru perioada 2021 – 2030.

Din punct de vedere structural, strategia de dezvoltare a comunei Răscăeți este compusă din patru părți, respectiv:

- **analiza diagnostic** – în această parte au fost analizați principalii indicatori reprezentativi din domenii precum mediul economic, demografic, infrastructură, sănătate, resurse umane etc. prin utilizarea celor mai recente date statistice obișnute;
- **planificarea strategică** – această parte reflectă planurile de acțiuni viitoare ale comunei Răscăeți propuse a fi realizate, cu accent pe cele prioritare în funcție de nevoile identificate și opinia factorilor decizionali implicați;

- **analiza SWOT** – în această parte au fost identificate punctele tari și slabe ale comunei Răscăeți, precum și oportunitățile de dezvoltare și amenințările identificate ca urmare a analizei diagnosticului actual al comunității;
- **implementarea și monitorizarea** – această parte cuprinde metodele și instrumentele de verificare a implementării strategiei de dezvoltare de către administrația publică locală;



Foto: Peisaj comuna Răscăeți ; Sursa: Imagine pusa la dispozitie de Primărie

Situație curentă

✚ Localizare și accesibilitate

✚ Poziția geografică

PREZENTARE GENERALĂ

Comuna Răscăeți este situată în partea de sud-vest a județului Dâmbovița, la limita cu județul Argeș, în zona centrală a câmpiei Române, între râurile Neajlov și Dâmbovița și este formată din satele Răscăeți (reședința) și Vultureanca.

Comuna Răscăeți se învecinează la:

- Nord - comuna Morteni;
- Nord-est - comuna Petrești;
- Est/Sud-est - comuna Vișina;
- Sud/Sud-vest - comuna Slobozia, județul Argeș;
- Vest - comuna Mozăceni, județul Argeș;
- Nord-vest - comuna Negrași, județul Argeș;

Căi de transport rutier:

- **DJ 702F,**
- **DN 61** Gherghești-Puntea de Greci - Râscăeți - Lim. jud. Argeș;
- **DC 87** Vișina (DJ 611) - Râscăeți (DJ 702F);
- **DC 88** Râscăeți (DJ 702F) — Vultureanca;

Orașe apropiate: Gaiesti 15 Km, Pitesti 35 Km, Targoviste 35 km;

Gară apropiată: Gaiesti 15 Km;

Benzinărie: Visina – 7 km;

Aeroport: Otopeni 85 km;

Port apropiat: Giurgiu - 80 km;

Autostradă: Ionesti spre Pitesti – 7 Km si Petresti spre Bucuresti 10 km;

Drum național: DN61 – 15 Km;

Drum european: A1 – 10 km;

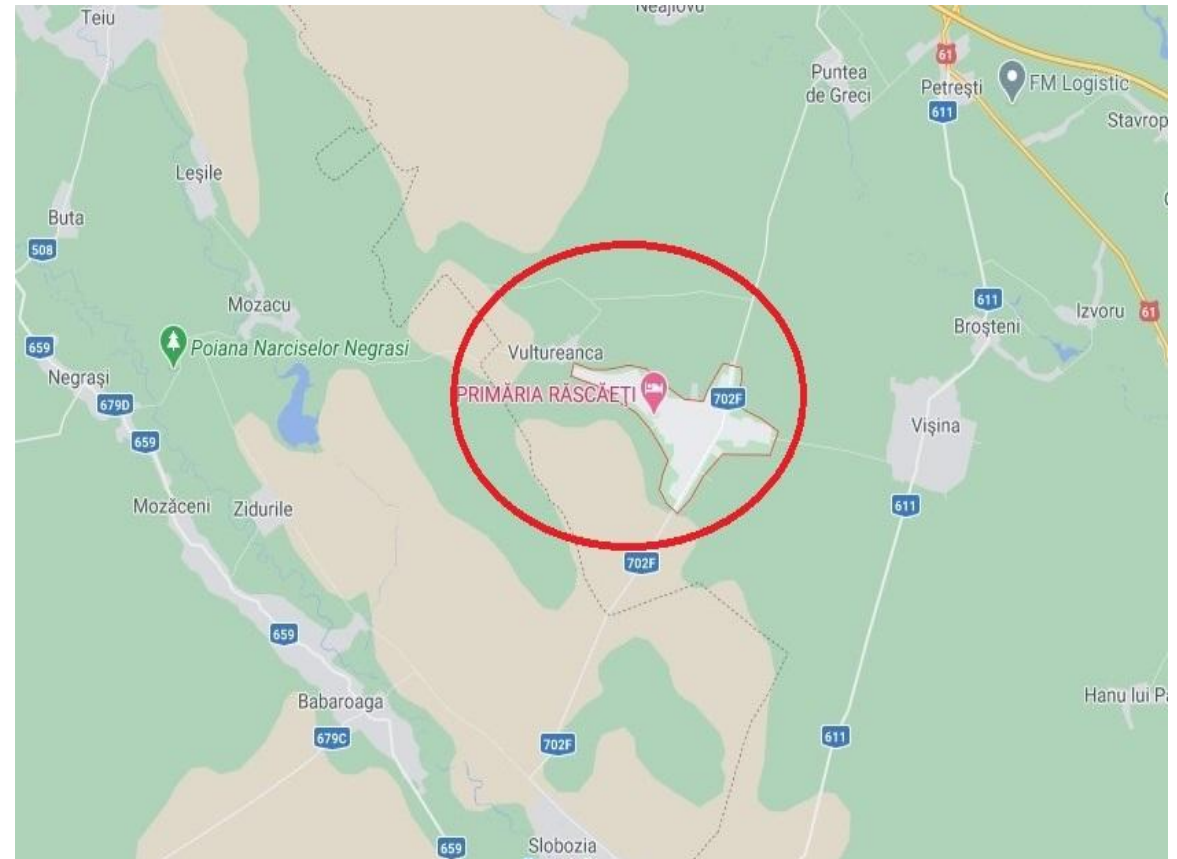


Fig. 1 – Delimitare teritoriu administrativ Râscăeți (incercuit in rosu)

HARTA AȘEZĂRII COMUNEI RÂSCĂEȚI ÎN CADRUL JUDEȚULUI DÂMBOVIȚA

Fig. 2 – Pozitia localității Râscăeți (incercuit in albastru), in cadrul județului Dâmbovița;



Regiunea de dezvoltare Sud

În 1998 au fost create opt regiuni de dezvoltare (opt mărimi statistice) prin asocierea consiliilor județene din România, pentru a coordona dezvoltarea regională necesară aderării la Uniunea Europeană. Aceste regiuni nu au personalitate juridică și nici statut administrativ deși ele devin din ce în ce mai semnificative în dezvoltarea regională.

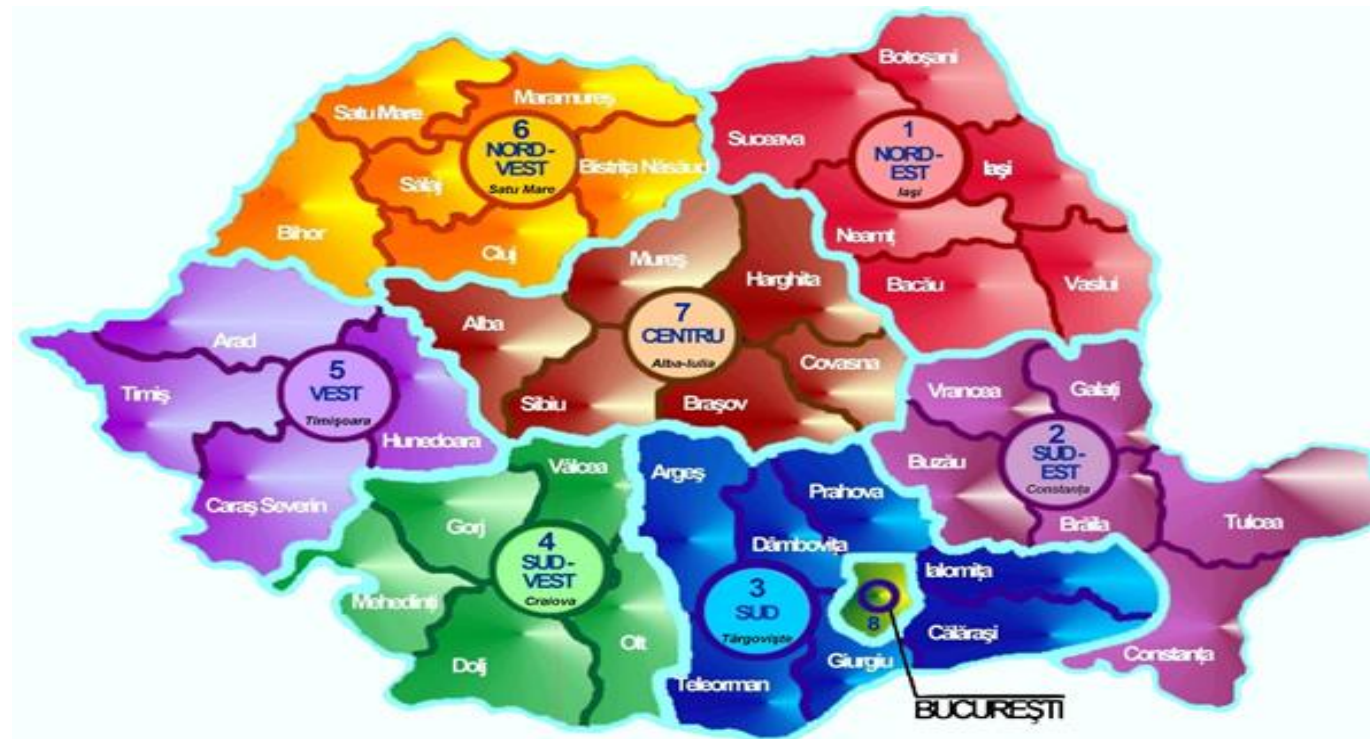


Foto: Imaginea celor 8 euro-regiuni de dezvoltare, cu nr.3 în imagine, regiunea Sud.

Cadrul legislativ pentru constituirea regiunilor de dezvoltare a fost dat prin Legea nr. 151 / 1998, privind dezvoltarea regională în România.

Conform Ordonanței de Urgență nr. 75/2001 privind funcționarea Institutului Național de Statistică au fost create opt direcții generale pentru statistică regională care, alături de cele 34 de direcții județene de statistică, au ca scop dezvoltarea statisticii regionale.

Regiunile de dezvoltare coordonează proiecte regionale de infrastructură și au devenit membre ale Comitetului Regiunilor în 2007 când România a aderat la Uniunea Europeană. Regiunile de dezvoltare ale României corespund cu diviziunile de nivel NUTS-II din Uniunea Europeană.

România este împărțită în opt regiuni de dezvoltare, numite după poziția geografică în țară, respectiv Nord - Vest, Nord - Est, Sud - Vest, Sud - Est, Sud, Vest, Centru, București și Ilfov.

Actele normative cu privire la organizarea statistică a României definesc structurile asimilabile NUTS, după cum urmează:

Nivel NUTS I: macro - regiuni;

Nivel NUTS II: 8 regiuni de dezvoltare, cu o populație medie de 2,8 milioane locuitori;

Nivel NUTS III: 42 județe, care reflectă structura administrativ teritorială a României;

Nivel NUTS IV: nu se folosește, deoarece nu s-au identificat asocieri de unități teritoriale;

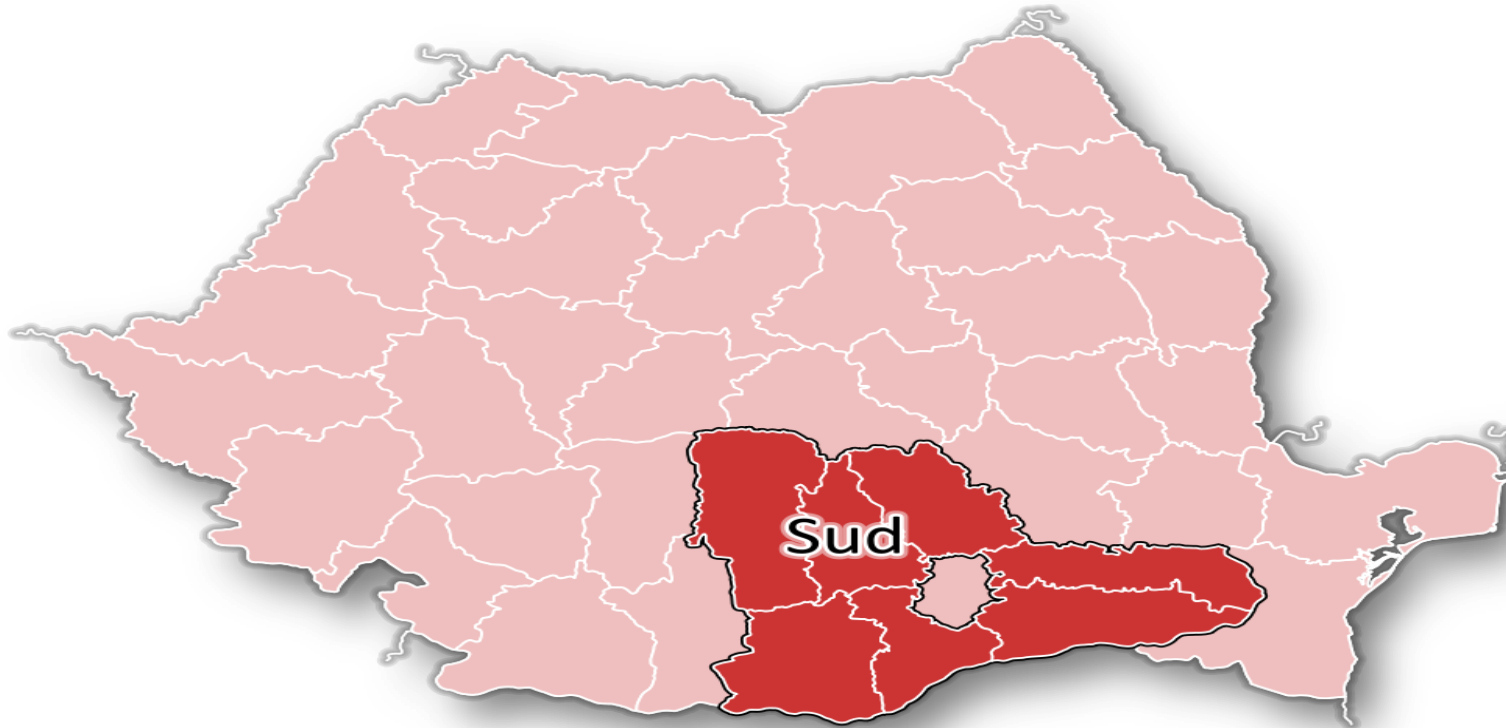
Nivel NUTS V: 265 municipii și orașe, 2.686 comune, cu 13.092 sate, care reflectă structura administrativ teritorială a României;

REGIUNEA DE DEZVOLTARE SUD-MUNTENIA

1. Regiunile de dezvoltare

În anul 1998 au fost create opt regiuni de dezvoltare prin asocierea consiliilor județene din România, pentru a coordona dezvoltarea regională necesară aderării la Uniunea Europeană. Aceste regiuni nu au personalitate juridică și nici statut administrativ, deși ele devin din ce în ce mai semnificative în dezvoltarea regională.

Fig. 3 – *Regiunea Sud-Muntenia (în roșu)* – Sursa imaginii, Wikipedia;



1. Regiunea de Dezvoltare Sud-Muntenia Regiunea Sud Muntenia este a treia regiune ca mărime din România ocupând o suprafață de 34.453 km², localizată în partea de sud a țării, înconjurând regiunea București - Ilfov.

Regiunea Sud-Muntenia se compune din următoarele 7 județe: Ialomița, Calarasi, Giurgiu, Teleorman, Arges, Prahova și Dâmbovița. Euro-regiunea totalizează un număr de 16 municipii, 32 de orașe și 519 comune ce au în componența 2019 sate (situație la nivelul anului 2015).

În partea de sud a regiunii, fluviul Dunarea reprezintă granița naturală cu Bulgaria, oferind posibilitatea de a avea comunicații cu cele 8 țări riverane, iar prin intermediul canalului Dunare-Marea Neagră și acces la Portul Constanța - principala poartă maritimă a țării. Populația regiunii în urma datelor recensământului din 2011 este de 3.136.446 locuitori.

Regiunea cuprinde trei forme de relief: munte 9,5%, deal 19,8%, câmpie și lunca 70,7%. Dacă pentru cele patru județe din sudul regiunii (Ialomița, Calarasi, Giurgiu și Teleorman) forma caracteristică de relief este câmpia, celelalte trei județe din nordul regiunii (Arges, Dâmbovița și Prahova) cuprind atât câmpia, cât și dealurile și munții. Rețeaua hidrografică bogată a regiunii este dominată de Fluviul Dunarea în care se varsă principalele râuri ale regiunii (Olt, Arges, Dâmbovița, Ialomița și Prahova), fiind completată de o serie de lacuri naturale și antropice cu folosință complexă. Varietatea formelor de relief și complexitatea geologică a acestora fac ca resursele naturale ale regiunii să fie diversificate. Zona montană și de deal concentrează resurse naturale ale subsolului (petrol, gaze naturale, carbune, minereuri radioactive și metalifere, sare, marne calcaroase, sulf, acumulări de gips și izvoare minerale) importante pentru industria energetică, chimică și a materialelor de construcții. Alături de resursele subsolului, de o importanță deosebită și cu influențe directe în dezvoltarea anumitor sectoare economice se află resursele solului. Astfel, suprafața agricolă concentrată preponderent în județele din sudul regiunii detine 71,1% din suprafața totală a regiunii din care 80,2%, reprezintă teren arabil. Regiunea dispune de resurse bogate și importante de apă (3,4% din suprafața regiunii), care, prin utilizarea în diferite domenii, au un rol deosebit în dezvoltarea

economica a acesteia. Flora și fauna de o mare diversitate constituie o altă bogăție naturală a regiunii. Terenurile ocupate de păduri și vegetație forestieră dețin 19,3% din suprafața regiunii, reprezentând o sursă importantă de masă lemnoasă și un mediu propice pentru fauna de interes cinegetic.

Sectoare economice cu tradiție în Regiunea de Dezvoltare Sud-Muntenia:

- ✚ Productia de utilaj petrolier și chimic;
- ✚ Productia de produse petro-chimice;
- ✚ Productia de automobile Dacia(cele mai importante agent economic al țării);
- ✚ Productia agricolă vegetală;
- ✚ Turism montan și balnear.

Avantaje comparative ale regiunii:

- Grad de acoperire ridicat cu rețele de telecomunicații.
- Acces la principala poartă aeriană a țării - aeroportul Henry Coandă București.
- Existența unor segmente ale coridoarelor europene de transport IV și IX, precum și existența segmentului de autostradă A1 (București - Pitești) și A2 (București - Drobeta-Turnu Severin), rețele de drumuri naționale și europene modernizate.
- Existența terenurilor adecvate agriculturii ecologice

Cultură și tradiție

Cunoscută în trecut drept Valahia sau Țara Românească, Muntenia are o istorie bogată și fascinantă. În Nord, poalele Munților Făgăraș oferă, la Arefu, un fundal dramatic pentru castelul lui Vlad Țepeș, domnitor român cunoscut în străinătate, mai ales datorită asocierii cu personajul Dracula al lui Bram Stoker, în vreme ce în Sud un număr impresionant de situri arheologice au început să atragă din ce în ce mai mulți arheologi și turiști.

Celebra legendă a Meșterului Manole inspirată de construcția Mănăstării Curții de Argeș, alături de Turnul Chindiei, parte a curții domnești din vechea cetate a Târgoviștei și numeroasele festivaluri și sărbători tradiționale sătești aduc permanent în actualitate tradițiile locului.

Elemente de patrimoniu

În Regiunea de Dezvoltare Sud Muntenia există un număr de 72 arii protejate de interes național (Parcul Național Piatra Craiului, Parcul Național Bucegi, Parcul Național Comana, Rezervația Manafu, Rezervația Tesila, Pădurea Troianu, Rezervația Naturală Cama Dinu Păsărică, Lacul Suhaia, APSA Iezer Călărași etc.) Rezervația naturală și monumentele naturale din regiune cuprind o mare varietate de plante și animale rare, forme de relief deosebite, puncte fosilifere și diferite obiective geologice. Cele mai extinse rezervații au suprafețe de 100 – 250 ha, cum este rezervația Oloaga - Grădinari din județul Giurgiu, care ocupă o suprafață de 248 ha.

Parcul Național Piatra Craiului, situat pe teritoriul județelor Argeș și Brașov, a fost constituit în 1990 și are ca nucleu rezervația complexă Piatra Craiului Mare înființată în anul 1938. Suprafața parcului este de 14.800 ha și corespunde celei mai impunătoare creste calcaroase din Carpații Românești. Parcul Național Bucegi, se întinde pe teritoriul județelor Argeș, Dâmbovița, Prahova și Brașov, fiind situat în estul Carpaților Meridionali, la o distanță de 100 km de București. Parcul are o suprafață de 32.663 ha și a fost înființat în 1990 pe baza unor studii începute în 1974. Parcul Național Comana (județul Giurgiu), are o suprafață de 24.963 ha, se află în Câmpia Română, la sud de București și cuprinde rezervația naturală Pădurea Comana.

APSA Iezer Călărași este un habitat de apă dulce cu ape mezotrofe, important în menținerea și dezvoltarea habitatelor păsărilor migratoare, sedentare și de pasaj, adăpostind o serie de specii periclitate, vulnerabile sau pe cale de dispariție, atât la nivel național, cât și la nivel internațional. Pădurea Troianu este rezervație naturală pentru protejarea speciei de *Paeonia peregrina* (bujorul românesc).

Rezervatia Ostrovul Gâsca este rezervatia naturală în care predomină arboretele natural Salix Alba. Balta Suhaia este considerată arie de protecție specială avifaunistică, cu o floră specifică regiunilor de silvostepă, în care se întrepătrund elemente specifice luncilor marilor fluvii și zonelor sărăturoase, apărute ca urmare a activităților antropice.

IV. JUDEȚUL DÂMBOVIȚA(în cadrul euro-regiunii)

➤ Localizare și accesibilitate

Județul Dâmbovița este situat în partea central-sudică a țării, suprapunându-se bazinelor hidrografice a râurilor Ialomita și Dâmbovița. Se învecinează cu județele: Brașov la nord, Prahova la est, Ilfov la sud - est, Giurgiu la sud, Teleorman la sud-vest, Argeș la vest.

Suprafața județului Dâmbovița este de 4.053 km² ceea ce reprezintă 1,7 % din suprafața țării. Altitudinea maximă se înregistrează în Vârful Omu (2.505 m) din munții Bucegi, iar cea minimă de cca. 120 - 125 m, în Câmpia Titu.

➤ Căile de acces:

- ✓ A1 (E 60): București – Pitești;
- ✓ DN 7: București – Găești – Pitești – Râmnicu Vâlcea – Sibiu – Arad;
- ✓ DN 71: Târgoviste – Sinaia;
- ✓ DN 72 : Găești – Târgoviste – Ploiești;
- ✓ DN 72 A: Târgoviste – Câmpulung Muscel;
- ✓ DN 61: Găești – Ghimpați;
- ✓ DJ 101 A: Limita Jud. Ilfov – Movila – Ciocănați – Limita Jud. Prahova: Lungime = 4,600 km;
- ✓ DJ 101 B: Luciana (1A) – Ungureni – Runcu – Movila – Limita Jud. Ilfov: Lungime = 8.000 km;

- ✓ DJ 101 G: Limita Jud. Prahova – Crivătu – Cătunu (DN 1 A): Lungime = 6,100 km;
- ✓ DJ 401 A: Limita Jud. Giurgiu – Potlogi – Zidurile - Crovu – Mitulesti – Măruntisu – Tomsani – Cotestii din Vale – Putu cu Salcia – Poroinica – Mogosani – Chirca - DN 7 (Merii): Lungime = 35,130 km;
- ✓ DJ 503: Limita Jud. Teleorman - Selaru – Fierbinti – Limta Jud. Arges: Lungime = 10,930 km;
- ✓ DJ 601 A: Limita Jud. Giurgiu – Brezoaia – Brezoaiele – Slobozia Moară – Răcari (DN 71): Lungime = 12,561 km;
- ✓ DJ 611: Limita Jud. Teleorman – Glogoveanu – Fierbinti – Visina – Brosteni – Petresti (DN 61): Lungime = 24,514 km;
- ✓ DJ 659: Limita Jud. Arges - DJ 503 (Selaru): Lungime = 3,129 km;
- ✓ DJ 701: Dobra (DJ 711) Cornățelu – Bolovani – Moara Nouă – Brănistea – Titu – Sălcuta – Odobesti – Crovu – Ungureni – Corbii Mari – Vadu Stanchii – Limita Jud. Teleorman: Lungime = 42, 340 km;
- ✓ DJ 702: Limita Jud. Arges- Căndesti Deal – Căndesti Deal (DJ 702 B): Lungime = 9,300 km;
- ✓ DJ 702 C: Limita Jud. Arges - Scheiu: Lungime = 2,900 km;
- ✓ DJ 711 A: DJ 711 (Bilciuresti) – Săbiesti – Colacu – Ghergheni – Serdanu – Pitaru – Potlogi – Corbii Mari (DJ 701): Lungime = 40,700 km;
- ✓ DJ 713: Limita Jud. Prahova – Cabana Cuibul Dorului - Seaua Dichiului – Limita Jud. Prahova: Lungimea = 5,700 km;
- ✓ DJ 720 D: Limita Jud. Prahova – Mărginenii de Sus – Dărmănești: Lungime = 2,800 km;

Judetul Dâmbovița are cea de-a patra densitate de rețele de drumuri din România cu 46,1 km la 100 km² . Densitatea rețelei de căi ferate este de 2,4 km la 100 km², situându-se sub media națională de 4,5 km la 100 km².
DJ 720 D: Limita Jud. Prahova – Mărginenii de Sus – Dărmănești: Lungime = 2,800 km;

Considerații istorico - geografice

- **Aspecte din istoricul comunei**
- **Atestări documentare (din Monografia comunei Răscăeți)**

Comuna Răscăeți de astăzi se compune din două sate: Răscăeți și Vultureanca care, pe parcursul istoriei au făcut parte din unități administrative diferite.

Datorită poziției geografice, ocupând un teritoriu destul de larg, de la Argeș până la sud - vest de apa Neajlovului, aceste sate au "pendulat" între județele Dâmbovița și Vlasca. Teritoriul județului Dâmbovița era, în perioada medievală, mai mic decât cel actual. Porțiunea dintre râurile Argeș și Neajlov a aparținut județului Vlasca, până în 1830.

Vlasca, județul ce poartă, în limba slavă numele „Țara Vlahilor”, arată că, la venirea slavilor, ținutul de ses dintre Dunăre și Carpați era locuit de romani. Inițial denumirea ținutului de la Nord de Dunăre, după întemeierea statului s-a păstrat ca nume de județ, inițial cu capitala la Giurgiu.

Odată cu ocuparea Giurgiului de către turci și transformarea în raia, capitala județului Vlasca se mută de la Giurgiu, la limita de nord a județului, în satul Gaesti, care prezenta atunci câteva atu-uri importante: amplasarea la o intersecție de drumuri comerciale importante, departe de zona de ocupare turcească și aproape de capitala țării: Târgoviște.

Istoricul și existența satelor se leagă strâns de mănăstirea Glavacioc, una din cele mai vechi mănăstiri ale Țării Românești, care deținea un vast teritoriu în Câmpia Romană, încă din prima jumătate a secolului al XV-lea și pe moșiile careia s-au format satele comunei de azi Răscăeți.

În perioada medievală, teritoriul era dominat de păduri dese și așezările erau foarte puține și slab populate.

În dicționarul istoric al județului Dâmbovița, Răscăeții este prezentat ca sat aparținător al comunei Visina, alături de Brosteni, Izvoru și Vultureanca.

Răscăeți este menționat împreună cu satul Visina la 9 ianuarie 1576, fiind sat liber. La 13 februarie 1632 doi locuitori de aici se vindeau rumani, fara ocina, la Ionesti, Mariei, sotia lui Trufanda fost mare vistier. Parte din sat era liber, dintre megiasii sau mosnenii satului este amintit ca martor, la 5 mai 1633 Stanila Vrajitorul.

În sec. XIX mosia s-a numit și Draganeasca: la 31 martie 1850 i se spune mosia Draganeasca sau Răscăeți.

Populația în anul 1810 era de 118 locuitori cu 45 de case, iar la 1835 - 60 gospodarii.

La satul Răscăeți a fost înglobat satul Cioflec, amintit în vremea domniei lui Matei Basarab la 1 și 20 octombrie 1644.

În Vultureanca vine, de pe teritoriul satului vecin Mozacu, valul roman numit Brazda lui Novac trecând pe teritoriul localității. Satul este amintit la 22 iunie 1647 cu numele Vultureni în hotarnicia satului Morteni. La sfârșitul secolului trecut era cătun al comunei Morteni.

La 1810, Răscăețiul era sat din plasa Greci (plasa a județului Vlasca) și avea 45 de case cu 118 locuitori.

În plasa Cobia la 1890 era inclusă și comuna Morteni alcătuită din satele Cacova, Vultureanca, Balomireasca și reședința Morteni - comuna număra 1842 locuitori, avea 3 biserici, o școală, o moară și piuă cu abur.

Marele Dicționar Geografic al României prezintă Răscăeții la sfârșitul sec. al XIX-lea ca sat făcând parte din comuna Răscăeți-Drăghineasca, comună din plasa Gălășești, jud. Argeș, formată din satele Răscăeți, Drăghineasca și Cioflești, cu 850 de locuitori. Satul avea o biserică cu hramul Cuvioasa Paraschiva, deservită de un preot și un cântăreț și o școală. Satul Vultureanca făcea parte din comuna Morteni, județul Dâmbovița. Anuarul Socec din 1925 consemnează comuna Răscăeți în plasa Dâmbovnic a aceluiași județ Argeș. În componența ei intrau satele Cioflec, Drăghiceasca și Răscăeți, cu 1477 de locuitori. De asemenea, menționează satul Vultureanca aparținător comunei Morteni din plasa Găești, comună cu 3125 locuitori, 4 cârciumi, 6 manufacturi, 2 mori, 4 moșii, 1 arendaș. În 1931, comuna este transferată plășii Găești din județul Dâmbovița, având în continuare în componere satele Răscăeți, Drăghineasca și Cioflec.

În 1950, comuna a trecut în subordinea raionului Găești din regiunea Argeș. A revenit la județul Dâmbovița în 1968, dar a fost imediat desființată și inclusă în comuna Vișina; satele Ciofleac și Drăghineasa au fost comasate și incluse în satul Răscăeți. Comuna Răscăeți a fost reînființată în 2004, când satele Răscăeți și Vultureanca s-au separat de comuna Vișina și au format noua comună.

Evoluția fondului construit, tipologie și caracteristici

Cu o arhitectură tradițională pentru zona Câmpiei Române, satele comunei Răscăeți au în prezent un fond construit relativ omogen, constituit în cea mai mare parte din clădiri ridicate în prima parte a sec. XX.

Se păstrează sporadic modele arhaice ale locuinței monocelulare, și a anexelor gospodărești, cu fânar suprapus, realizate din lut, pe șipci sau împletitură de nuiele, acoperite inițial cu stuf sau paie, înlocuite acum cu tablă. Prispa, lipită cu lut, e umbrită de o streșină sprijinită pe stuf sau paie, înlocuite acum cu tablă. Prispa, lipită cu lut, e umbrită de o streșină sprijinită pe stâlpi de lemn, care vor fi avut, la origini, o preocupare estetică. Tencuiala casei încearcă, discret, ornamente de colț și de încadrare a golurilor, care împreună cu tâmplăria, formează un ansamblu cu farmec. Prispa ocupă una dintre laturile lungi ale casei, fiind ori perpendiculară pe stradă ori, în multe cazuri, pe latura opusă celei la stradă - având deschidere către curte, întoarsă privirii colective și deschisă spre sud (însorire pe toată perioada zilei). Locuința tradițională a perioadei imediat următoare „tragerilor la Linie” era o casă de bârne cu o cameră și o tindă sau cu două camere și o tindă la mijloc, cu prispă sau cerdac pe fațada orientată sud și cu celar (cămară) la capătul dinspre curte al cerdacului.

De la sfârșitul sec. al XIX-lea și începutul secolului XX, rezistă un fond de locuințe influențate de arhitectura de târg, cu fațada principală accentuată în ax de un foișor sau cu cerdacul închis cu geamlâc. Învelitorile sunt în patru ape, cu țigla sau tablă. Imprejmirile sunt semitransparente, din lemn, sau metalice. Se mai păstrează în Răscăeți și în Vultureanca case cu arcade, cu decor eclectic, de modă italiană, care se apropie de arhitectura de tip conac de câmpie. Eclectismul aduce și elemente de neo-românesc : arcade în acoladă sau trilobate, foișorul în axul intrării, cu ridicarea streșinii, pentru crearea unui efect de monumentalitate, și decorarea acestuia cu stuc și accente de culoare.

Locuințele celei de a doua jumătăți a secolului XX, ridicate pe plan aproape pătrat, pe parter și cu acoperiș în patru ape, păstrează proporțiile și decența vechilor locuințe, dar transformă prin materiale și culori, aspectul acestora. Prispa dispare, iar cerdacul se micșorează mult în favoarea spațiilor închise ale casei. Vechiul decor de stuc se transformă în profile trase în tencuială, care decorează cornisa, accentuează arcadele cerdacului și alcătuiesc ancadramentele ferestrelor. Coloanele cerdacului sunt turnate din beton în câteva modele, unele foarte simple, altele cu decor excesiv.

Culoarea pe fațade devine dominantă, fiind utilizate — în general - culori preluate din mediul natural: ocru, verde, gri-uri colorate.

Organizarea gospodăriei rămâne cea tradițională: cu casa puțin retrasă de la stradă și orientată cu fațada principală spre sud, cu acareturile înșiruite în continuarea casei, cu împrejmuiri transparente (uluci de lemn sau metalice) și curți înierbate, dominate de verdeață și umbrite de pomi fructiferi.

Puținele clădiri ridicate în ultimele decenii păstrează limitarea pe parter, foarte rar parter și mansardă sau etaj și volumetria relativ discretă, integrată locului, dar au început să apară și aici excesele cromatice sau utilizarea de materiale în dezacord cu peisajul.

Un element caracteristic satelor din Răscăeți îl reprezintă prezența frecventă pe spațiul public a asanblurilor alcătuite din cruce, fântână și adăpătoare.

Prezențe arheologice

Lista Monumentelor istorice cuprinde pentru Comuna Răscăeți un singur obiectiv, și anume, un sit arheologic de importanță zonală.

Cod LMI DB-I-s-A-17127 - **Brazda lui Novac**, sectorul de Nord, pădurea Răscăeți, sat Rascaietii, datată din sec. IV p. Chr.

Situl de pe teritoriul comunei acoperă cultura daco-romană, fiind identificat un val de fortificație tip limes în pădurea Răscăeți.

✚ Răscăeți azi, un exemplu de modernizare rurală în devenire:



In imagine: drum interior, comuna Răscăeți, Județul Dambovița

O încercare de a descrie în cuvinte puține tabloul pe care îl oferă astăzi comuna Răscăeți, s-ar lovi incontestabil de o piedică serioasă și anume, schimbările produse într-un interval scurt de timp, atât de numeroase sunt domeniile în care ele s-au manifestat în ultimii ani, dar în special de la intrarea României în UE.

Realizările de azi, cu care, pe drept cuvânt, se poate mândri oricare locuitor al comunei Răscăeți, apar cu atât mai importante atunci când le privim prin raportare la momentul de plecare pe calea modernizării, anul 1990.

Printre realizările post-decembriste, amintim câteva proiecte care au dus la dezvoltarea comunei atât ca aspect dar și din punct de vedere socio-economic.

Astfel, sub conducerea actualului primar Buibăr Iulian și a echipei acestuia, s-au obținut câteva rezultate notabile care apropie comuna Răscăeți, tot mai mult de zilele noastre:

- Modernizare drumuri comunale: DC 87, DC 88, DC 166 și modernizare strazi interioare în proporție de 70%;



Foto: Drumuri comunale, com. Răscăeți -Sursa: Imagini puse la dispozitie de primarie

- Extindere rețele distributie si suplimentare sursa apă potabilă în comuna Răscăeți;



Foto: Bazinul de alimentare cu apă al comunei Răscăeți -Sursa: Imagine pusa la dispozitie de primarie

- Realizarea de alei pietonale în comună pe o lungime de 2 km;
- Creare bază sportivă in satul Răscăeți;
- Reabilitare scoala cu cls. I-VIII Răscăeți si scoala cu cls. I-IV Drăghineasca;
- Construirea a două grădinițe noi;

- Reabilitare și dotare cămin cultural Răscăeți ;
- Extinderea rețelei de canalizare în procent de 80%;
- Construire poduri și podete în comuna Răscăeți;



Foto: Poduri din comuna Răscăeți -Sursa: Imagini puse la dispoziție de primărie

- Modernizarea și reabilitarea rețelei de iluminat cu lampi pe LED este în derulare (în prezent este realizată în procent de 60%). Iluminatul public cu lampi pe LED pe toate străzile din comuna, reduce semnificativ consumul de energie electrică cu până la 70% față de consumul de referință inițial;

- Construirea unei centrale termice pentru scoala gimnaziala și pentru gradinita din Răscăeți;



Foto: Centrala termica scoala, comuna Răscăeți -Sursa: Imagini puse la dispozitie de primarie

Ambițiile comunei Răscăeți de a deveni o localitate modernă, demnă de cel de-al treilea mileniu nu se opresc însă aici. Lista proiectelor în desfășurare, care înseamnă tot atâtea trepte urcate spre modernitate, este destul de amplă. La fel de semnificative sau poate chiar mai importante decât schimbările pe plan material sunt modificările produse în mentalitățile locuitorilor comunei.

Participând la acțiunile de consultare, la adunările cetățenești, la ședințele de instruire sau la manifestările culturale organizate, locuitorii comunei Răscăeți se manifestă responsabil, dovedesc preocupare față de propășirea localității lor, își dovedesc lor înșiși, dar și celor din jur, că ei sunt cei care hotărăsc destinul comunei.

Un rol deosebit în crearea noilor mentalități, în răspândire a trăsăturilor noului îl are, din nou, ca întotdeauna, școala. Detalierea cât și lista generală a proiectelor viitoare, asupra cărora comunitatea locală Răscăeți s-a orientat pentru perioada 2021 – 2030, va fi expusă în partea finală a prezentei strategii de dezvoltare locală.

Caractere fizico-geografice

- **Relieful**
- **Rețeaua hidrografică**
- **Clima**

➤ **Relieful**

Teritoriul administrativ al comunei este amplasat în cadrul marii unități geomorfologice Campia Română, respectiv în subunitatea acesteia Campia Gavanu Burdea, pe interfluviul râului Dambovic și Neajlov.

Campia Gavanu-Burdea de origine fluvio-lacustră, cuprinde întreaga regiune dintre Vedea și Argeș și are un aspect tabular cu panta generală a reliefului orientată NV-SE și înregistrează o valoare medie de 1,5%, în suprafața ei se pierd, cam la același nivel, toate terasele Argeșului, subsidența funcționând foarte lent până la terasa ultimă.

Dezvoltarea comunei urmează preponderant direcția NV-SE, în partea centrală a teritoriului administrativ al comunei, pe cursul paraului Holboca.

Morfologic relieful se caracterizează prin pante reduse, iar fragmentarea orizontală și mai accentuată a reliefului se remarcă în partea centrală a comunei, unde văile sunt mai numeroase și în consecință interfluviile sunt mai înguste. Drenajul este asigurat de rețeaua hidrografică în lungul văilor de diferite dimensiuni, cu orientare nord-nord-vest și sud-sud-est (Valea Holboca și Valea Jimov). Interfluviile sunt simetrice, datorită acțiunii fluviatile.

Versanții văilor reprezintă suprafețele din cadrul comunei cu cea mai accentuată înclinare și fac legătura între suprafețele netede orizontale (interfluvii) cu cele joase (lunci). În cadrul văilor minore de tipul vaiugilor seci,

versantii au forma de "vale deluviala" stabilizata, neafectata de procesele de modelare actuale in profil longitudinal sau transversal.

Procesele principale care guvemeaza morfodinamica actuala a zonei sunt sufoziunea, procesele legate de activitatea fluviatila de eroziune si acumulare in lungul albiilor, precum si eroziunea torentiala. Adâncimea fragmentării are valori relativ ridicate pentru zona de câmpie, cuprinse între 5-15%.

Densitatea fragmentării însă este redusă, singurele văi care drenează teritoriul comunei fiind valea Holboca , valea Jirnov si afluenții lor. Valea Holboca care drenează partea centrala a perimetrului, prezintă o albie slab dezvoltată, cu maluri joase, formând în profil longitudinal numeroase meandre. Versanții sunt domoli, cu pante de 2- 5% și înălțimi de 2-3 m, realizând o trecere lină la campul propriu -zis.

Hipsometric , cea mai mare parte a teritoriului intravilanului se află situat intre izohipsele de 175 m si 180 m. O mică parte din suprafața comunei se află situată la altitudini sub 175 m sau peste 180 m. Cote sub 175m se întâlnesc în luncile paraului Holboca, în estul comunei, iar peste 190 m, în vest. Din analiza curbelor hipsometrice se pot desprinde o serie de elemente care ne ajuta la intelegerea genezei acestui sector in stransa legatura cu generatiile de vai.

Altitudinea medie este de cca 176 m în cadrul teritoriului administrativ al comunei iar cotele scad de la 189,56 m (Vultureanca) din extremitatea vestica pâna la 168 m in est(albia majora a paraului Holboca). Panta generala a reliefului orientata NV-SE si inregistreaza o valoare medie de 1,5%.

Fragmentarea reliefului este destul de slaba, avand valori medii de 0,5 km/km, iar energia reliefului inregistreaza 4 /6 m.

Privita sub aspect morfologic și morfodinamic, zona apare ca o suprafață cvasiorizontală, unde accidentele de relief sunt reprezentate doar prin ridicături largi, asociate cu mici zone de depresionare de tipul croturilor.

În mod frecvent apar fenomene de tasare care determină apariția microdepresiunilor (croturi), în care apa din precipitații se acumulează provocând baltiri.

Aceste croturi devin din ce mai frecvente în partea de sud-est, pe măsura ce pătura de loess devine mai groasă în raport cu cea de pietrisuri ce se subțiază în aceeași direcție.

Suprafața câmpiei este acoperită cu depozite aluvionare și orizonturi de pietrisuri și nisipuri, în care sunt cantonate apele freatice.

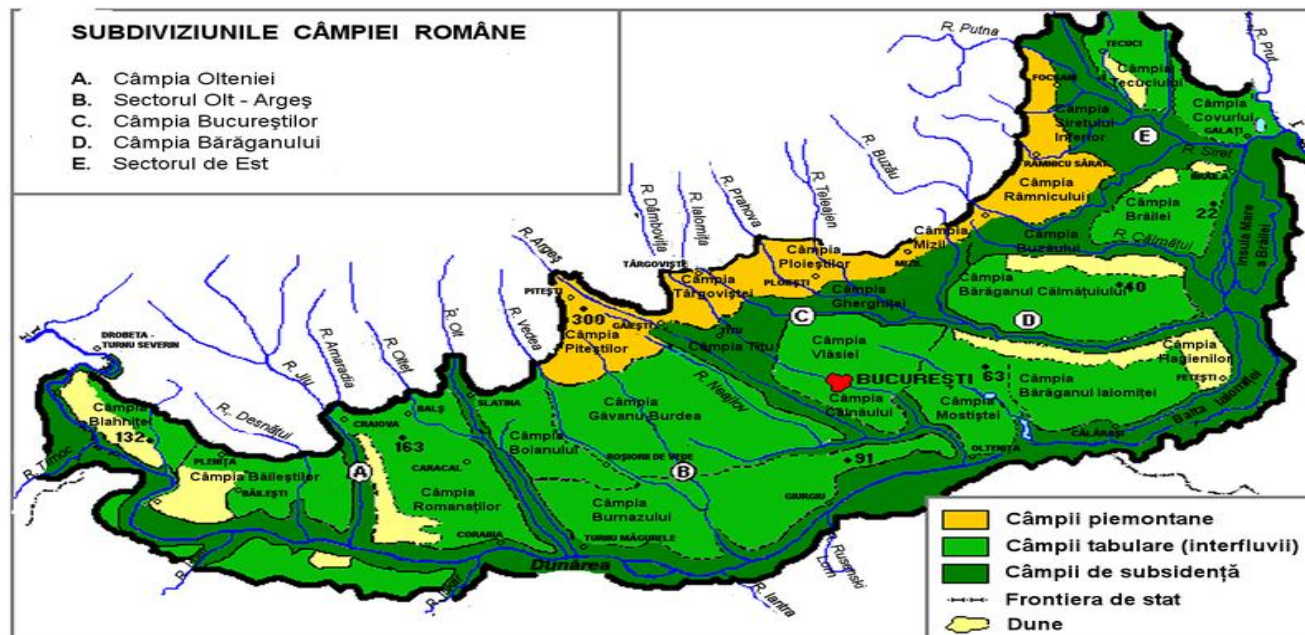


Foto: Subdiviziunile câmpiei române -Sursa: Wikipedia

➤ **Rețeaua hidrografică**

Comuna Răscăeți este situată în Bazinul Hidrografic Argeș.

Rețeaua hidrografică a comunei este compusă din:

- cursuri semipermanente de apă
- cursuri temporare
- canale de irigații-desecare

Pe suprafața totală (intravilan și extravilan) se înregistrează o densitate hidrografică de 0,62 km/km². Aspectul actual al rețelei hidrografice pe teritoriul comunei, este rezultatul unui proces genetic îndelungat, a cărui desfășurare s-a produs atât în decursul Cuaternarului, cât și la sfârșitul Tertiului.

Paraul Holboca, care izvorăște de pe teritoriul administrativ al comunei Teiu, are o lungime de cca. 45 km, suprafața estimată de 86 km² și se varsă în râul Neajlov, fiind afluent pe partea dreaptă a acestuia pe teritoriul comunei Corbii Mari. Holboca are o vale asimetrică, curs meandrat și debit semipermanent, torențial. Lungimea pe teritoriul comunei Răscăeți = cca 11.615 m

Valea Urlatoarea este afluent de stânga a paraului Holboca, izvorăște din nordul teritoriului administrativ, are un curs slab încastrat și este secăt. În perioadele cu precipitații maxime colectează apele excedentare. Lungimea pe teritoriul comunei Răscăeți = cca 2.240 m

Paraul Jirnov, isi are izvoarele in zona padurii Mozaceanca si are o lungime de cca. 43 km, suprafata estimata de 90 km² si se varsa in raului Dambovnic, fiind afluent pe partea stanga a acestuia, pe teritoriul comunei Sarbeni.

Jirnov are un curs semipermanent si dreneaza zona central-sudica a teritoriului administrativ. Lungimea pe teritoriul comunei Răscăeți este de 9.542 m.

In partea de sud a teritoriului a existat paraul Chircanu (Chipican), din zona “Coasta Ulmului”, al carui curs este neidentificabil pe teren deoarece albia minora a fost reamenajata pentru alte destinatii, explicatia fiind ca nu mai acumuleaza apa. Acesta reprezenta afluent de stanga al raului Dambovnic.

Lungimea totala a cursurilor de apa pe teritoriul comunei Răscăeți este $L = 23.397$ m.

Toate paraiele din zona au un curs semipermanent, cu caracter torential. Datorita pantelor foarte reduse si a vitezelor de scurgere mici, albiile paraielor in zona comunei au un aspect meandrat, cu tendinte continui de divagare, despletire si eroziune laterala. Capacitatile de scurgere foarte reduse ale albiilor minore explica existenta unor albii majore intinse, acoperite cu apa chiar la debite maxime relativ reduse.

Cantitatile de aluviuni si puterea mai redusa de transport a acestora, explica aluvionarea si suprainaltarea treptata a fundului raurilor si paraielor si deci micsorarea progresiva a capacitatii de transport a albiilor minore. Densitatea mica a retelei hidiogiaflue face ca in timpul apelor mari evacuarea apei sa aiba loc intr-un timp mai indelungat, dand nastere in acest fel la suprafete intinse cu baltiri si exces de umiditate.

Sub regim hidrologic, reseaua hidrografică a comunei are o alimentare pluvio-nivală și din panzele de apă subterană. Din punct de vedere litologic malurile pun in evidenta formatiuni putin coezive, alcatuite din nisipuri si pietrisuri.

Granulele sunt rulate și sunt prinse într-o matrice prafos argiloasă de culoare violetie spre roșu. Aceste formațiuni permit eroziunea laterală a malurilor cu precădere în perioadele de variație rapidă a nivelului apei.

➤ ***Regim climatic, specificități, influențe***

Clima specifică comunei este continentală cu nuanțe de excesivitate cu caracter umed, topoclimat elementar de câmpie. Acest climat este determinat de advecția aerului maritim continental din vest și a celui continental din nord și est.

Temperatura aerului:

- media anuală: +10 °C;
- temperatura minimă absolută: -38.2 °C;
- temperatura maximă absolută: +40°C;

Precipitații atmosferice:

- media multianuală = 550 – 600 mm/mp;

Vanturi dominante:

Direcția predominantă a vânturilor este cea nord-estică (14,9%) și estică (13,3%). Călmul înregistrează valoarea procentuală de 25,8% iar intensitatea medie a vânturilor la scara Beaufort are valoarea de 2,3-3,1 m/s.

Adâncimea de îngheț: adâncimea de îngheț, conform STAS 6054 – 77, în raza comunei Râscăeți este de 90 cm.

Frecvența fenomenelor periculoase a fost redusă atât în sezonul cald cât și în cel rece. Din categoria fenomenelor periculoase s-au semnalat descărcări electrice, grindină, în sezonul cald și depuneri de chiciură în sezonul rece.

Floră, faună, soluri

➤ Flora

Pădurile de stejar și gârniță apar în amestec cu alte specii : stejar brumăriu, stejar pufos, carpen, ulmul, teiul și frasinul. În aceste păduri se întâlnesc arbuști și subarbuști precum : păducelul, porumbarul, cornul, sângerul, alunul, socul. O parte din vegetație a fost înlăturată de terenuri agricole pentru cultura plantelor cerealiere.

În zonele de lunca, datorită umidității ridicate se dezvoltă o vegetație arborescentă (salcie, rachita, plop, anin), cât și o vegetație ierboasă (palamida, pirul, pelinul, papura).



Foto: Plante Culinare și Medicinale din Flora Spontană (tei, mur, musetel)-Sursa: Wikipedia

În poienile, pajistile și fanetele din sectorul forestier, predomină speciile: floarea, pastelul, vanaria, rogozul, fragul, paisul, feriga, margica, lacramioarele, fructe de pădure (mure, zmeură, gherghine), plante medicinale (cimbrisor, mușetel, sunătoare, coada calului, coada soricelului).

➤ **Fauna**

Fauna din zonele de pădure este reprezentată prin : cerb, mistreț, căprior, vulpe, veveriță. Multe dintre aceste animale au dispărut sau și-au redus numărul datorită intervenției omului, prin defrișarea pădurilor sau datorită braconajului.

Păsările cele mai numeroase sunt: fazanul, sitarul, gaița, ciocârlița de pădure, privighetoarea, ciocnitoarea, pupăza, cucul, vrabia de câmp, cioara, guguștiucul.

Fauna de câmp este reprezentată de: iepure, dihor, nevăstuică, cârtiță.

Din specia reptile avem: sarpele orb, soparla, gusterul iar ca batracieni broasca de pădure și broasca raioasă.



Foto: Specii din fauna locală (veveriță, pupăza, nevăstuică) - Sursa: Wikipedia

Solurile

Solul este un sistem complex, situat la suprafața scoarței terestre, *format dintr-o parte minerală, o parte organică, aer și apă*, sistem înzestrat cu o proprietate intrinsecă denumită *fertilitate*. Această proprietate a solului este deosebit de importantă, deoarece *oferă plantelor substanțe nutritive într-o formă accesibilă și asimilabilă*.

Procesul de formare (geneza) a solului se numește pedogeneză și are o coordonată foarte importantă, timpul (în sensul că se formează în timp, uneori îndelungat).

Principalele procese pedogenetice sunt: formarea scoarței de alterare (prin dezagregare și alterare chimică), diferențierea unor orizonturi și formarea humusului (cu o importantă componentă organică).

În formarea solurilor intervin mai mulți factori (cum ar fi clima, rocile, relieful, microorganismele, vegetația, omul și timpul) care, prin combinarea lor, generează mai multe tipuri de soluri.

Tipurile de soluri se reflectă și sunt indentificabile prin ceea ce se numește profilul de sol, cuprinzând orizonturile solurilor și caracteristicile lor.

Proprietățile principale ale solului sunt fertilitatea (care poate fi naturală sau artificială, datorată agrotehnicii), culoarea, textura, structura, premabilitatea (care permite trecerea apei), porozitatea (care permite acumularea apei) și reacția solului (pH). Solurile reprezintă un aspect deosebit de important pentru susținerea activităților agricole, cât și pentru dezvoltarea activităților economice în general. Suprafața totală a acestora, precum și structura tipurilor de sol reprezintă parametrii definatorii pentru analizarea potențialului de dezvoltare a unei localitati.

Solurile au o mare importanță în dezvoltarea agriculturii iar cele caracteristice comunei Răscăeți sunt următoarele:

- argiloiluvitice - sunt soluri cu fertilitate scăzută, cu conținut mic de humus, cu aprovizionare slabă cu azot total și indeosebi fosfor mobil și aprovizionare mijlocie cu potasiu mobil;
- brun-roșcate de pădure sunt răspândite în majoritatea zonelor comunei Răscăeți. Datorită excesului de umiditate sunt folosite în mare parte ca pășuni și fânețe, dar și ca arabil în zonele mai drenate. Aceste zone au un potențial de producție scăzut, amplificat și de excesele de umiditate provenite din infiltrația apelor de suprafață. Pentru a obține producții sigure necesită lucrări de captare și evacuare dirijată a excesului de umiditate, precum fertilizări cu îngrășăminte organice și minerale;
- brun de pădure podzolit, care se dezvoltă în aceleași condiții climatice și sub aceeași vegetație ca și cel brun de pădure, însă se dezvoltă pe un relief puțin înclinat sau plan, cu drenaj extrem de slab. Pe aceste soluri se dezvoltă pășuni și fânețe sau sunt folosite și pentru cultura cerealelor și a plantelor furajere;



Foto: Tipuri de soluri in com. Răscăeți - Sursa: Imagine pusa la dispozitie de primarie

Suprafața agricolă și efectivele de animale din localitatea Răscăeți, conform datelor puse la dispoziție de către Primăria comunei, se prezintă astfel:

Suprafața totală a exploatațiilor(hectare), localitatea Răscăeți:

Tabelul nr. 1 – Suprafata exploatatilor (Ha), 2020

Localitatea	TOTAL
Răscăeți	3612

Suprafața agricolă utilizată, agricolă neutilizată și alte suprafețe(hectare), pe categorii de folosință, localitatea Răscăeți:

Tabelul nr. 2- Culturi si suprafete cultivate (Ha) , 2020

Localitatea	Suprafața agricolă utilizată					Vii	Legume	Livezi	Total
	Porumb	Orz	Ovaz	Grau	Floarea Soarelui				
Răscăeți	1225	107	71	830	557	15	142	23.75	2970.75

Efective de animale(capete)pe specii, localitatea Răscăeți, la sfârșitul anului 2020

Tabelul nr. 3 - efective de animale, 2020

Localitatea	Specii de animale					
	Bovine	Ovine + Caprine	Porcine	Păsări	Cabaline	Familii de albine
Răscăeți	90	122	500	1330	50	329

Astfel, ca o concluzie a primei părți analizate în cadrul Strategiei de dezvoltare locală a comunei Răscăeți, putem spune că localitatea a avut și are un puternic caracter agro-zootehnic ce trebuie păstrat, revigorat și adaptat noilor standarde europene prin atragerea de fonduri nerambursabile destinate dezvoltării agriculturii. Totodata, localitatea se inscrie perfect in structura si caracterul agricol al judetului din care face parte, aducandu-si aportul la cresterea productivitatii agricole la nivel judetean si national.

Resurse primare și secundare

Resursele naturale

Pe teritoriul comunei Răscăeți au fost identificate resurse ale subsolului și mai exact, zăcăminte petroliere care sunt de interes economic în extracția petrolului brut și a gazelor naturale. Totodată, suprafața agricolă și pădurile reprezintă resurse esențiale în dezvoltarea și funcționarea comunității. Din totalul de 167 ha de teren arabil deținute de comuna Răscăeți, rezultă cantități importante de cereale, în special porumb, plante tehnice și furajere. De asemenea, creșterea animalelor este cea de-a doua resursă importantă în profilul economico-social al comunei.

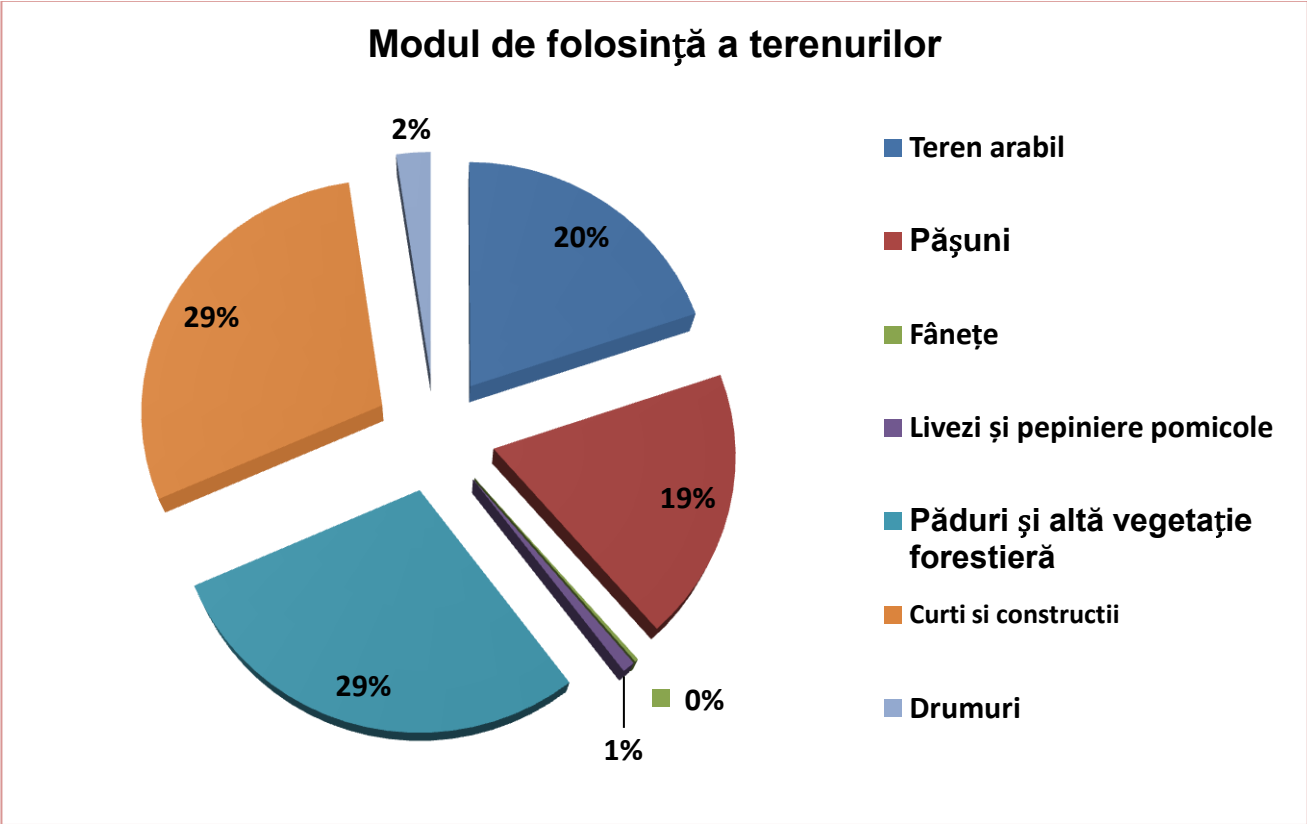
Fondul funciar

Cu o suprafață totală de 3612 ha, doar 11.57%(417 ha) reprezintă suprafața intravilană, însă terenul agricol ocupă un procent semnificativ, de 88.43 % din totalul suprafeței fondului funciar din comuna Răscăeți.

Tabelul nr. 4 - Modul de folosință a terenului, 2020

Nr. Ctr.	Modul de folosință a terenului	Suprafața (Ha)
1.	Teren arabil	167
2.	Pasuni	158
3.	Fanete	2
4.	Livezi și pepiniere pomicole	7
5.	Paduri și altă vegetație forestieră	242
6.	Curți și construcții	245.69
7.	Drumuri	19.95
8.	Suprafața totală	841.64

Fig. 4- Modul de folosință a terenului, 2020



Resurse antropice

Resursele antropice sunt produsul eforturilor tehnice, culturale și economice ale unei comunități iar gradul de dezvoltare a infrastructurii (tehnico-edilitară, drumuri, locuințe, sanitar, etc.) și calitatea vieții locuitorilor reflectă nivelul dezvoltării locale.

Din punct de vedere al infrastructurii rutiere, locuitorii comunei Răscăeți au acces la drumul județean DJ702F, care traversează comuna pe direcția NE-SV, făcând legătura cu Gherghesti (DN61)-Puntea de Greci-Răscăeți și limita Jud. Arges, și are o lungime de 6300 m pe teritoriul administrativ al comunei.

Alte drumuri care traversează teritoriul comunei sunt: DC 84 făcând legătura Visina(DJ 611) – Răscăeți (DJ702F) pe distanța de 2600m și DC 88 făcând legătura Răscăeți (DJ702F) - Vultureanca pe o distanța de 3000m.

Totodată, comuna Răscăeți are în administrare 103 km de drumuri comunale.

În prezent, în comuna Răscăeți există un sistem de canalizare și epurare a apelor uzate realizat în proporție de 90%. Transportul în comun între Răscăeți și localitățile din jur se efectuează cu autobuze și microbuze ale firmelor private. Infrastructura sanitară a comunei este compusă dintr-un dispensar medical, un cabinet medical individual și o farmacie, care contribuie la prevenirea și atenuarea problemelor de sănătate cu care populația locală se confruntă. În incinta dispensarului medical există și un spațiu destinat unui cabinet de stomatologie.

Asistența medicală este asigurată de un medic, un asistent medical și un farmacist.

Comunitatea locală beneficiază de servicii publice diverse precum servicii poștale, televiziune prin cablu, telefonie mobilă și digitală.

La nivelul comunei Răscăeți, există o ofertă diversificată din sectorul comercial, cuprinzând supermarketuri, magazine, etc.

Referitor la mediul de afaceri local, potrivit Oficiului Național al Registrului Comerțului (ONRC), numărul agenților economici înregistrați la nivelul comunei Răscăeți în anul 2020 este de 181 unități comerciale reprezentând 0,49% din totalul agenților economici din Județul Dâmbovița.

Cifra de afaceri înregistrată de agenții economici din comuna Răscăeți la finalul anului 2020 era de 6,9 milioane lei (1,6 milioane euro) reprezentând 0,04% din cifra de afaceri din Județul Dâmbovița.

Profitul înregistrat de agenții economici din comuna Răscăeți se ridică la 551.849 lei (125.420 euro), reprezentând 0,04% din profitul net realizat în Județul Dâmbovița.

Resurse energetice

Având în vedere că sectorul economic principal în comuna Răscăeți, este cel agricol, biomasa reprezentată de partea biodegradabilă a produselor, deșeurilor și reziduurilor din agricultură este o sursă regenerabilă ce prezintă potențial de dezvoltare.

Energia solară este o alternativă la sursele tradiționale de energie deoarece este gratuită, ecologică, nu emite noxe, nu produce reziduuri, este inepuizabilă și nu implică instalații de prelucrare sau transport a resurselor. În zonele întinse unde radiațiile soarelui cad direct pe suprafața pământului se pot instala panouri fotovoltaice pentru producerea de energie electrică, în comuna fiind condiții favorabile pentru acest tip de investiții.

Mentionăm că în comuna societatea S.C. ENERGO NATUR DRAGHINEASCA S.R.L. a înființat un parc de energie solară pe o suprafață de 5 ha urmând să realizeze încă 2 parcuri de energie solară pe o suprafață de 77 ha.

Demografie

• Situația demografică și indicatori reprezentativi

Evoluția și tendințele demografice reprezintă repere de o importanță majoră ce angrenează influențe directe asupra întregii comunități locale. De aceea, colectarea și prelucrarea informațiilor veridice, cuantificate și actualizate, reprezintă premise în măsurarea performanțelor, în atingerea obiectivelor Strategiei de Dezvoltare Locală.

Conform recensământului efectuat în 2011, populația comunei Răscăeți se ridică la 2.241 de locuitori, în scădere față de recensământul anterior din 2002, când se înregistraseră 2.367 de locuitori. Majoritatea locuitorilor sunt români (98,22%). Pentru 1,74% din populație, apartenența etnică nu este cunoscută. Din punct de vedere confesional, majoritatea locuitorilor sunt ortodocși (97,46%). Pentru 1,74% din populație, nu este cunoscută apartenența confesională.

Evoluția numărului de locuitori ai comunei Răscăeți:

Tabelul nr .5- Evolutia numarului de locuitori ai comunei ; Sursa: Directia Regională de Statistică Dâmbovița / Dâmbovița.insse.ro

Nr.Crt.	Denumire	2002	2011	2020
1.	Populația totală	2367	2241	2207

Populația și densitatea populației – Regiunea Nord-Vest / Județul Dâmbovița, la principalele recensăminte efectuate:

Tabelul nr. 6- Situatia judetului Dâmbovița la principalele recensaminte; Sursa: Directia Regională de Statistică Dâmbovița / Dâmbovița.insse.ro

Regiune Județ			Numărul locuitorilor	la:				
	29 decembrie 1930	25 ianuarie 1948	21 februarie 1956	15 martie 1966	5 ianuarie 1977	7 ianuarie 1992	18 martie 2002	20 octombrie 2011
DÂMBOVIȚA	354471	409272	438985	453241	527620	562041	541763	518745

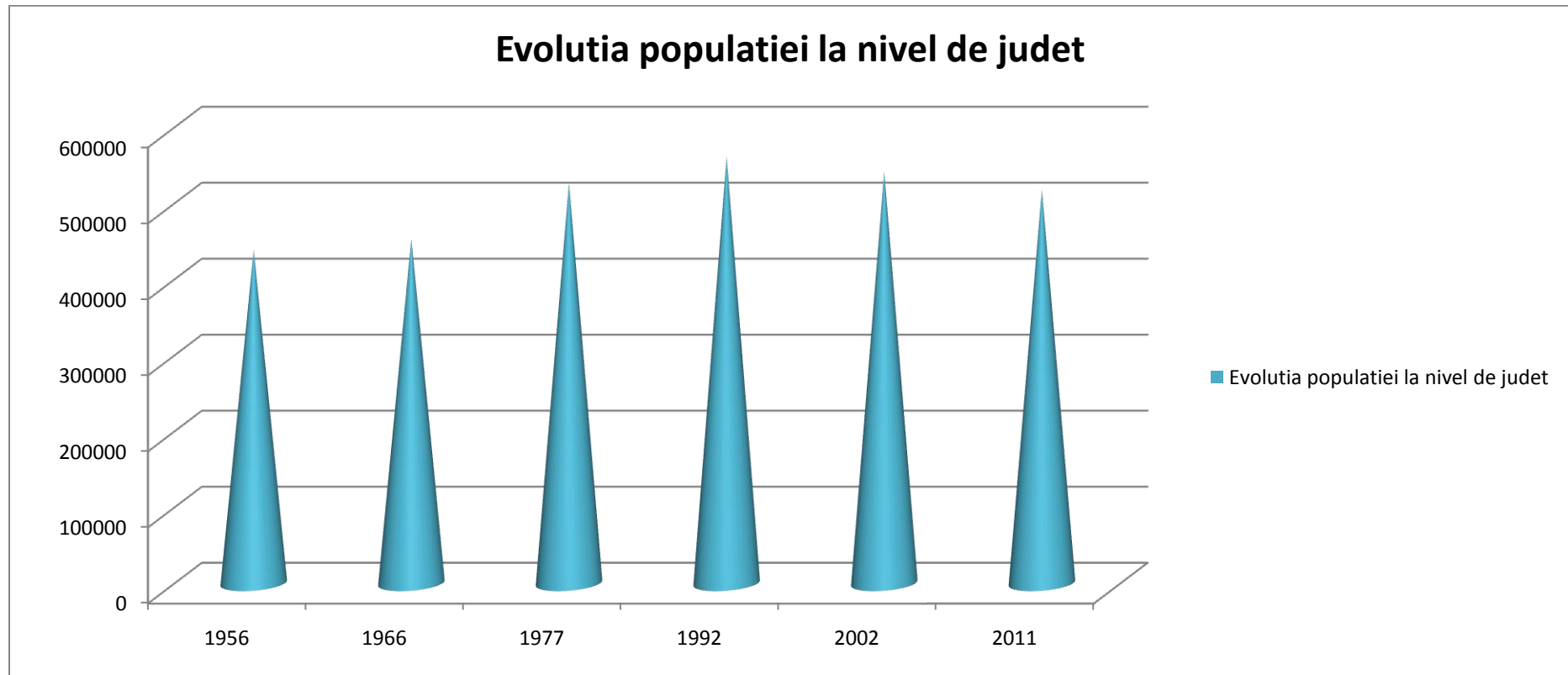
La nivel de judet, un maxim populational a fost atins intre 1977 – 1992 , urmand o usoara scadere dupa acest interval, ajungand la ultimele masuratori statistice la aproximativ 518. 745 locuitori/judet.

Tabelul nr. 7- Densitatea populației județului Dâmbovița la principalele recensăminte; Sursa: Direcția Regională de Statistică Dâmbovița/
Dâmbovița.insse.ro

Regiune Județ				Locuitori km2				
	29 decembrie 1930	25 ianuarie 1948	21 februarie 1956	15 martie 1966	5 ianuarie 1977	7 ianuarie 1992	18 martie 2002	20 octombrie 2011
DÂMBOVIȚA	87,4	101,0	108,3	111,8	130,1	138,6	133,6	128,0

De asemenea, din punct de vedere al densității, se poate observa un maxim atins în intervalul 1992 – 2002, urmând o ușoară scădere după acest interval și ajungând la ultimele măsurători la 128.

Fig. 5 – Evolutia populatiei judetene in intervalul 1930 – 2011- Sursa: Directia Regională de Statistică Dâmbovița/ Dâmbovița.insse.ro



Așa cum se remarcă și din graficul de mai sus, numărul populației totale la nivelul județului Dâmbovița a început să crească în anii 1966 și și-a menținut tendința de creștere până în 1992 când a atins un maxim populational de peste 562.000 locuitori, urmând apoi o nouă perioadă de scădere.

DENSITATEA

Densitatea populației reprezintă numărul de persoane pe unitate de suprafață, măsurându-se în general în persoane pe kilometru pătrat, obținându-se prin împărțirea numărului de locuitori la suprafață în kilometri pătrați.

Densitatea generală

Densitatea generală pe teritoriul comunei Răscăeți în anul 2020 este de 62 locuitori/km².

Prin comparație, densitatea la nivel de județ este de 123.8 locuitori/km² (cf recensământului din 2011), iar a României este de 84.96 locuitori/km².

De-a lungul anilor, datorită schimbărilor în suprafața totală, dar și schimbării numărului de populație, densitatea s-a modificat și ea.

Revenind la analiza structurii populației, din punct de vedere confesional, situația se prezintă astfel:

Tabelul nr. 8- Populația, d.p.d.v. confesional la nivelul anului 2011; Sursa: Direcția Regională de Statistică Dâmbovița / Dâmbovița.insse.ro

Comuna Răscăeți	RELIGIA		
	Ortodocși	(Adventisti+ Penticostali)	Necunoscuta
Populația stabilă totală 2241	2184	16	39

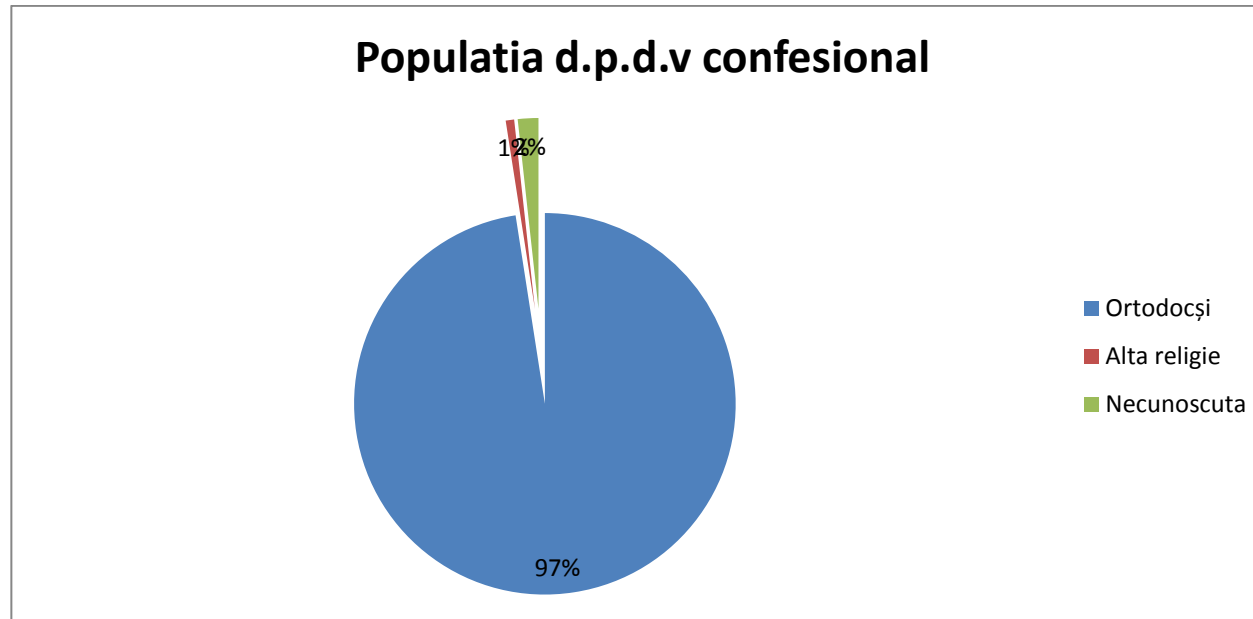


Fig. 6- Structura populatiei, procentual, d.p.d.v. confesional; Sursa: Direcția județeană de statistică Dâmbovița / Dâmbovița.insse.ro

Din punct de vedere confesional, populatia majoritara apartine cultului crestin-ortodox.Un procent de aproximativ 3% din totalul populatiei se declara ca apartinand altor culte religioase, dintre acestia 1% declarand ca nu stiu sau nu cunosc un cult religios caruia ii apartin.

La recensământul din toamna anului 2011, datele statistice ale comunei Răscăeți, din punct de vedere etnic se prezintă conform datelor de mai jos:

Tabelul nr. 9- Populația, d.p.d.v. etnic la nivelul anului 2011; Sursa: Direcția Regională de Statistică Dâmbovița / Dâmbovița.insse.ro

Nr. Crt.	Răscăeți–Total 2011	Români	Necunoscută
1.	2241	2201	40

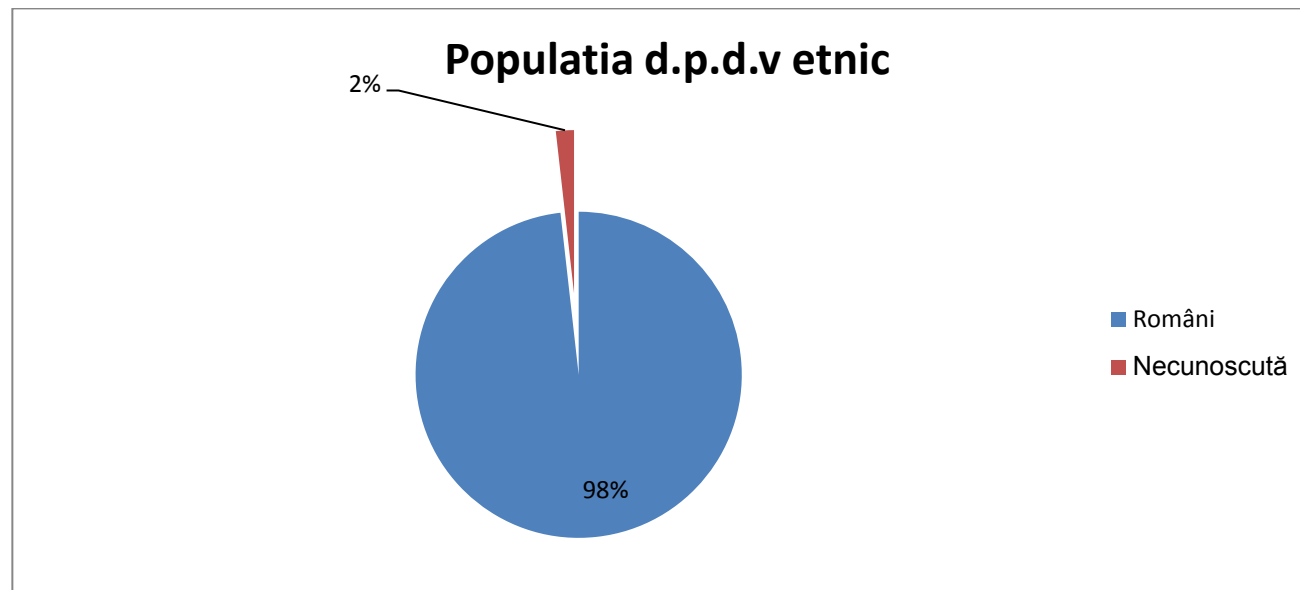


Fig. 7 - Structura populației, procentual, d.p.d.v. etnic; Sursa: Direcția județeană de statistică Dâmbovița / Dâmbovița.insse.ro

Structura curentă a populației localității Răscăeți, ne prezintă o populație majoritar română, 98,22% (2201 loc), și cu un procent de doar 1,74% (40) dintre locuitori care nu și-au declarat apartenența etnică.

Conform celor mai recente date statistice de la INSSE Dâmbovița, la data de 1 iulie 2019, date intermediare, având în vedere timpul trecut de la ultimul recensământ, populația totală a comunei Răscăeți pe sexe, se prezintă astfel:

Tabelul nr. 10 – Structura populației, estimare INSSE Dâmbovița, 2019 ;

Nr. Crt.	Răscăeți –Total 2019	Masculin	Feminin
1.	2207	1113	1094

Tabelul de mai sus, ne prezintă cele mai noi date despre populația curentă a localității analizate. Se poate observa astfel, o scădere a numărului de locuitori, într-un procent de 1,52 % față de ultimul recensământ oficial din anul 2011, unde populația totală era de 2241 locuitori.

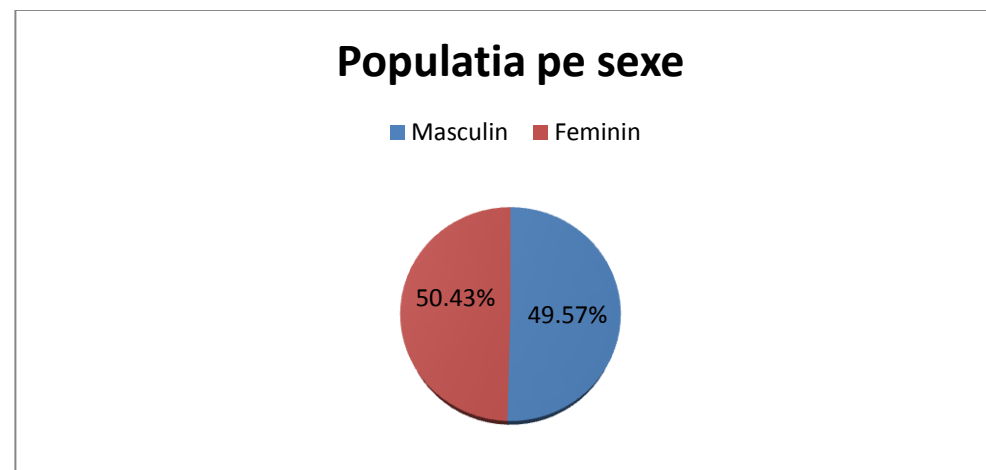


Fig.8 - Structura populației pe sexe, procentual: Sursa: Direcția județeană de statistică Dâmbovița / Dâmbovița.insse.ro

De asemenea, se poate observa ca predomina sexul masculin, într-un procent de 50.43% din totalul populației, sexul feminin fiind reprezentat într-un procent de 49.57%.

Populația școlară totală în 2019, la nivelul comunei Răscăeți însumează 369 persoane, dintre care: copii înscriși în grădinițe – 55, elevi înscriși în învățământul primar și gimnazial – 314.

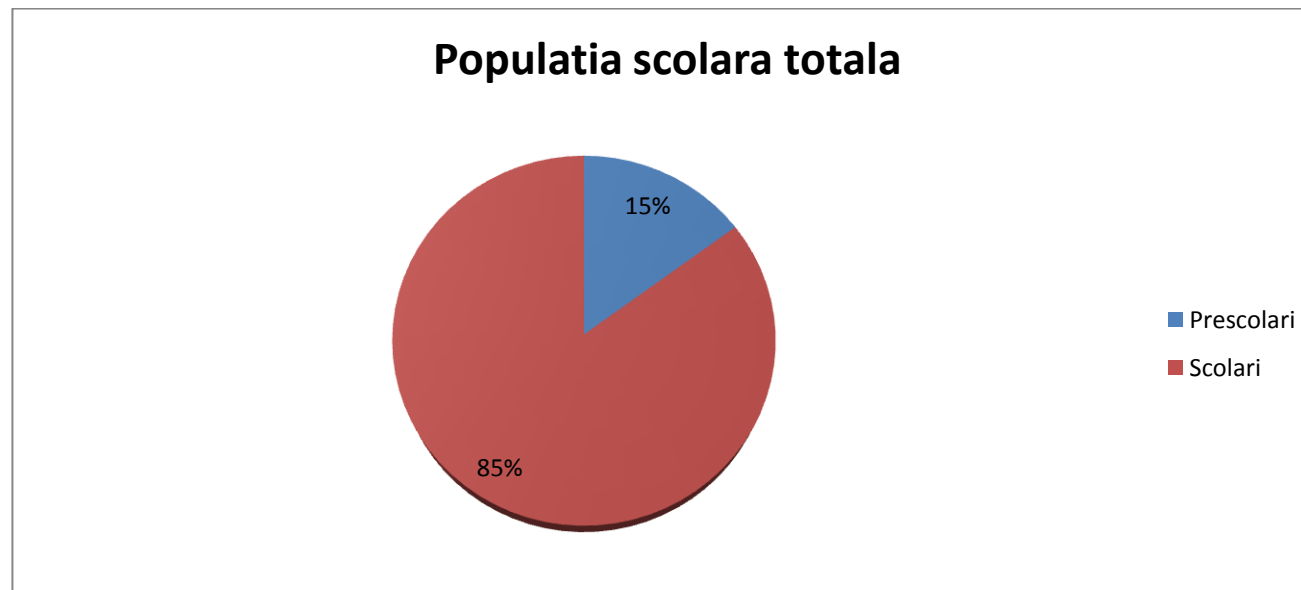


Fig. 9- Populația școlară totală, procentual: Sursa: Direcția județeană de statistică Dâmbovița / Dâmbovița.insse.ro

Deși populația școlară și prescolară numără la acest moment doar 369 de persoane, reprezentând 16.72 % din totalul populației generale, perspectivele creșterii numerice a acestora sunt totuși pozitive în raport cu tendința națională de îmbătrânire a populației țării.

Evoluția construcțiilor de locuințe în ultimii 5 ani, la nivelul comunei Răscăeți este următoarea:

Tabelul nr. 11 – Evoluția construcțiilor de locuințe, Sursa: Primăria Răscăeți 2020 ;

Evoluția construcțiilor de locuințe Comuna Răscăeți		
An	Numar locuințe	Locuințe construite în regie proprie
2016	3	3
2017	6	6
2018	6	6
2019	4	4
2020	2	2

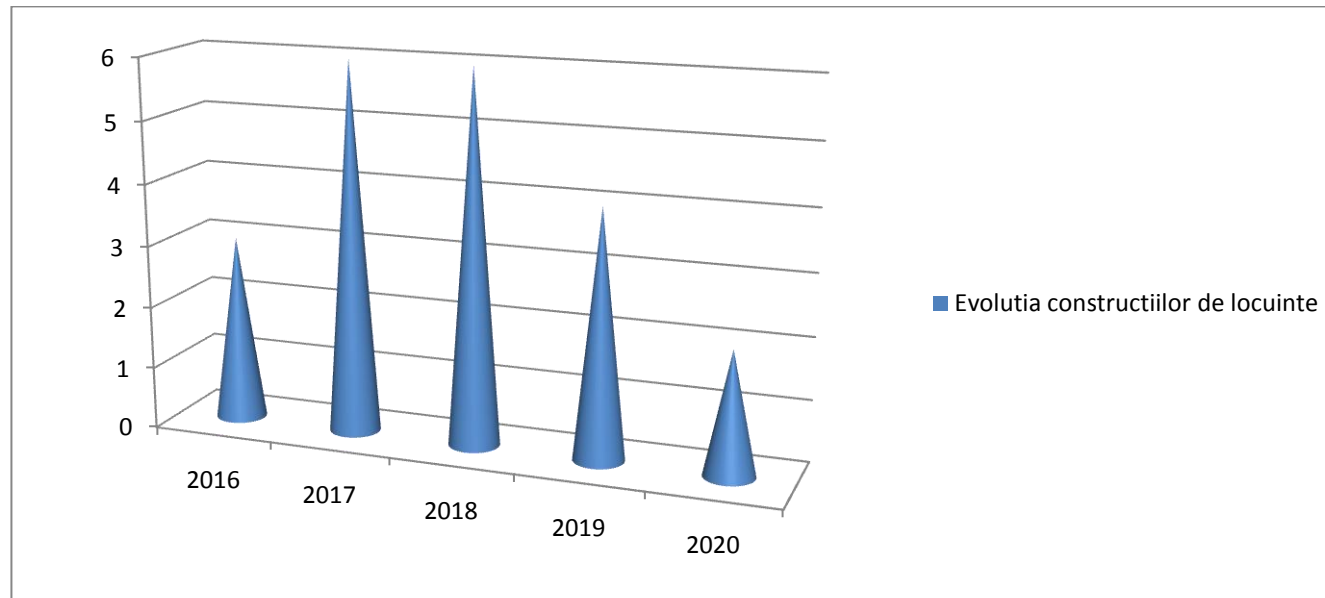


Fig. 10- Evoluția construcțiilor de locuințe, procentual: Sursa: Direcția județeană de statistică Dâmbovița / Dâmbovița.insse.ro

Conform ultimelor date din anul 2020, în privința construcțiilor de locuințe, observăm o scădere a numărului acestora.

În prezent, comuna înregistrează o scădere de 50% în ceea ce privește locuințele nou aparute, față de anul precedent.

Sursa finanțării în ceea ce privește condițiile de trai și îmbunătățirea permanentă a acestora este reprezentată de fondurile obținute de cetățeni din surse proprii cât și de banii primiți de la cei plecați pentru a lucra în afara țării.

Populația tânără a comunei Răscăeți, mai cuprindea în anul 2018 : 55 de preșcolari și 314 școlari. Aceeași localitate, mai număra la data menționată , in jur de 48 persoane angajate. Evolutia numarului mediu de angajati are o tendinta descrescatoare.

Un aspect important il constituie populatia apta de munca(activa) la nivelul comunei Răscăeți si anume, 1523 persoane care reprezinta 69,01% din populatia totala a comunei. De asemeni, exista forta de munca calificata la nivelul comunei in domenii diverse.

In cadrul comunei, conform datelor puse la dispoziție de autoritățile locale, doar 3 persoane figureaza ca fiind somere.

Mai sunt de menționat aici, in cadrul analizei demografice, următoarele aspecte:

- ✓ Comuna Răscăeți , număra 0 gospodării de rromi;
- ✓ Persoane adulte cu handicap de gr.I – 40
- ✓ Copii cu handicap pe raza localității – 4
- ✓ Asistenți personali pentru persoanele adulte cu handicap – 16

Deși populația școlară și preșcolară număra la acest moment 369 de persoane, reprezentand 16.72 % din totalul populației generale, perspectivele creșterii numerice a acesteia sunt totuși pozitive in raport cu tendința națională de îmbătrânire a populației țării.

La nivelul anului 2020 din datele obținute, exista un număr de 860 gospodării / locuințe.

Mișcări ale forței de muncă

Forța de muncă din comuna Răscăeți exercită în general mișcări pendulatorii zilnice. Sunt multe persoane ce fac naveta în localitățile și orasele învecinate. Multi dintre locuitorii comunei se ocupă cu activități ce țin de domeniul agro-zootehnic iar o altă parte sunt înglobați în activități ce țin de administrația publică, învățământ și diverse societăți comerciale locale.

Populația salariată a comunei Răscăeți, pe domenii de activitate în anul 2018 :

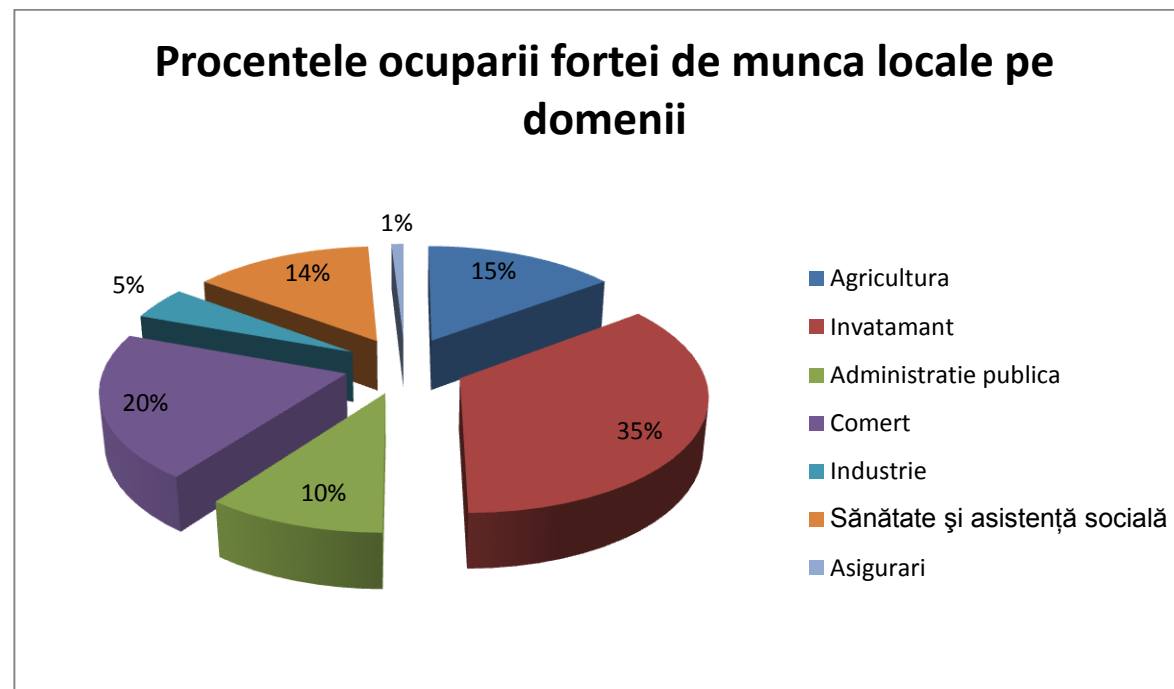


Fig.11 - Salariați pe domenii de activitate, 2018; Sursa: Direcția județeană de statistică Dâmbovița / Dâmbovița.insse.ro

La nivel de județ, datele statistice în ceea ce privește ocupația populației, șomajul și piața forței de muncă în general, se prezintă astfel:

Numărul șomerilor înregistrați a avut o evoluție descendentă de la 17.157 persoane în anul 2013, la 13.610 persoane la finele anului 2016.

Rata șomajului la sfârșitul anului 2016, cu o valoare de 6,8% situează Dâmbovița printre județele cu o rată de șomaj superioară mediei înregistrată la nivel național(4,8%). În totalul șomerilor înregistrați, bărbații reprezintă majoritatea (57,7%, la sfârșitul anului 2016).

Șomajul a afectat în principal muncitorii și persoanele cu nivel mediu de pregătire și mai puțin pe cele cu studii superioare. Astfel în anul 2016, muncitorii reprezentau 84,0% din totalul șomerilor, persoanele cu studii medii 13,7% și numai 2,3% persoanele cu studii superioare. În anul 2016, numărul șomerilor neindemnizați a fost de 11.722, deținând ponderea de 86,1% din numărul total de șomeri înregistrați.

Tabelul nr. 12 – Șomajul la nivel de județ, în perioada 2013 – 2016- Sursa: Direcția județeană de statistică Dâmbovița / Dâmbovița.insse.ro

Rata șomajului%	2013	2014	2015	2016
Total șomeri	17157 (8,1%)	16228(7,9%)	14296(7,2%)	13610(6,8%)
*din care femei	7,7	7,5	7,1	6,7

În anul 2016, în totalul cheltuielilor cu protecția socială a șomerilor, ponderea cea mai mare au deținut-o cheltuielile ocazionate de plata indemnizației de șomaj (50,5%).

Din punct de vedere al castigului salarial în anul 2015, la nivelul județului Dâmbovița, cel mai bine au câștigat salariații din industria extractivă, producția și furnizarea de energie electrică și termică, gaze, apă caldă și aer condiționat, activitățile de intermediari financiare și asigurări, etc. Cele mai mici câștiguri salariale s-au realizat în activitățile: hoteluri și restaurante, de servicii administrative, de spectacole, culturale etc.

Alte date statistice care tin de gradul de ocupare al fortei de munca la nivel judetean pentru perioada 2019 - 2020, ne prezintă următoarele date:

- ✓ Efectivul salariatilor din judetul Dambovita la sfarsitul lunii iunie 2020 a fost de 84 651 persoane, in scadere cu 1,5 % fata de luna iunie a anului 2019, dar in crestere cu 0,1% fata de luna mai 2020.
- ✓ Castigul salarial mediu nominal brut in judetul Dambovita, in luna iunie 2020 a fost de 4423 lei, in crestere fata de mai 2020, cu aprox. 2,8 %.
- ✓ Castigul salarial mediu nominal net a fost in luna iunie 2020 de 2723 lei , in crestere cu 2,1% fata de luna mai a aceluiasi an.
- ✓ Indicele castigului salarial real net , a fost de 102% pentru luna iunie 2020 fata de luna mai2020.
- ✓ Numarul somerilor inregistrati la sfarsitul lunii iunie 2020 era de 6179 persoane, cu 107 persoane mai multe fata de luna mai 2020.
- ✓ Rata somajului inregistrata in luna iunie 2020 a fost de 3,2% in raport cu populatia activa civila, situata peste nivelul inregistrat la nivel national (3,0%).
- ✓ Rata somajului se mentine intr-o tendinta de usoara crestere si la inceput de 2021, astfel ca in evidentele Agentiei Judetene de Ocupare a Fortei de munca, erau inregistrati la sfarsitul lunii ianuarie 2021, 3,24% someri din totalul populatiei active.
- ✓ Pe fondul pandemiei create de Covid-19, care a generat implicit si o criza economica globala dar si cu efecte la nivel national, tendinta de usoara crestere a ratei somajului se poate mentine in urmtorii doi ani de zile si va afecta in special populatia tanara si foarte tanara, mai putin experimentata si care isi va gasi cu dificultate un loc pe piata muncii interne.

TIPURI TERITORIALE DE AȘEZĂRI

Mărimea demografică

Din punct de vedere al mărimii demografice, după numărul de locuitori (2207 populație totală) și al suprafeței (3612.12ha), comuna Răscăeți se încadrează în categoria localităților mici din țara noastră. Localitatea este formată din satele Răscăeți (reședința) și Vultureanca.

În raport cu relieful

În raport cu relieful, teritoriul administrativ al comunei este amplasat în cadrul mării unități geomorfologice Campia Romana, respectiv în subunitatea acesteia Campia Gavanu Burdea, pe interfluviul râului Dambovnic și Neajlov.

Tipul funcțional

Comuna Răscăeți, ca tip funcțional de așezare rurală face parte din categoria așezărilor în care activitatea principală o constituie creșterea animalelor și agricultura cu funcții predominant cerealiere -zootehnice.

Din totalul terenului agricol de 3195 ha, suprafața arabilă este de 167 ha .

Totodată, Răscăeți mai deține o suprafață de aproximativ 158 ha pășuni, 2 ha fanete, 242 ha păduri și 7 ha livezi.

ATRACTIVITATEA ECONOMICĂ

O viziune revitalizantă asupra dezvoltării locale prin crearea unui cadru favorabil antreprenoriatului, incluziune socială și un grad sporit de ocupare a forței de muncă, vor constitui fundamentul pentru reconstrucția economiei locale, care poate oferi cea mai bună combinație între mediul rural și cel urban.

În vederea poziționării comunei Răscăeți ca piața de desfacere pentru produsele locale și generatoare de locuri de muncă, atractiv pentru locuitori, infrastructura reprezintă baza acestui proces de dezvoltare. Diferențele dintre mediul urban și cel rural din județul Dâmbovița sunt semnificative, iar o interconectare a nivelului de dezvoltare impun o aliniere a căilor de transport la standarde normale, care să confere un nivel ridicat de mobilitate a populației. O infrastructură modernă poate contribui pe de o parte la atragerea investitorilor în mediul rural iar pe de altă parte la atragerea populației din mediul urban spre cel rural.

Deși la nivel național aderarea României la Uniunea Europeană a însemnat și atragerea de fonduri pentru infrastructura spațiului rural, aceasta prezintă minusuri în multe din comunele României, fiind la un nivel sub european. Comuna Răscăeți, reprezintă un exemplu pozitiv din acest punct de vedere, beneficiind de o infrastructura mult îmbunătățită față de cea a multor comune din județ. Situația comunei Răscăeți la momentul analizei prezentului document programatic, se prezintă astfel:

Tabelul nr. 13- Infrastructura locala curenta;

CATEGORIE de INFRASTRUCTURĂ LOCALĂ	PROCENT ACOPERIRE
Retea alimentare apa potabila	95%
Retea canalizare, statie epurare si tratare ape reziduale	90%
Retea alimentare gaz metan	0 %
Serviciu de salubritate	100%
Electricitate	100%
Iluminatul public	100%
Retea de drumuri:asfaltate, pietruite, de pamanat :	85%
Internet si telefonie mobile/fixa	Internet: 100%, Tel. mobila: 100 %, Tel. fixa:100%

Daca ar trebui sa facem o scurta analiza a infrastructurii curente din comuna Răscăeți, putem spune ca localitatea dispune de o infrastructura generala buna, cu unele sectoare acoperite integral ca si utilitate publica. Sectoarele care necesita imbunatatiri si investitii in continuare la nivel local, fiind reprezentate de sectorul rutier, unde necesarul de asfaltare ar trebui extins si rețeaua de alimentare cu gaz metan.

Rețeaua de alimentare cu apa potabila (95%), rețeaua de drumuri asfaltate (85%), electrificarea in proporție de 100%, dar și rețeaua de canalizare (90%), reprezintă punctele forte ale localității.



Foto: Proiecte implementate in comuna Răscăeți; Sursa:-Imagine pusa la dispozitie de Primarie

Agenți economici locali

Pentru a întregi imaginea comunei Răscăeți din punct de vedere economic, vom menționa câteva dintre întreprinzătorii locali. O comunitate are nevoie de investiții și investitori, are nevoie de inovație și ambiție, de deschidere spre nou, de încercare și reușită, în lungul drum al dezvoltării economice.

De ce sunt importanți investitorii și oamenii de afaceri locali? Ei bine, fără ei, fără aportul lor financiar, înglobarea forței de muncă de la nivel local, cât și taxele și impozitele care se duc atât către bugetul local cât și cel de stat s-ar contabiliza într-un mare minus iar mult dorita autofinanțare bugetară și dezvoltare socio-economică, nu s-ar mai putea întâmpla.

Nr. Ctr.	Denumire	Domeniu de activitate
1.	S.C.PETROM S.A.	Extractie petrol
2.	S.C.PANCOM IMPEX S.R.L.	Comert cu amănuntul
3.	S.C.CHIM SEM AGRO S.R.L.	Agricultură
4.	S.C. FRIGO SERV CRINA IMPEX S.R.L.	Industrie mica, Construcții
5.	S.C. ROMTELECOM S.A.	Telecomunicatii
6.	S.C. VODAFONE S.A.	Telecomunicatii
7.	S.C. RIDICĂ ȘTACHETA S.R.L.	Comert cu amănuntul

8.	S.C. MAGRADI S.R.L.	Agricultură
9.	S.C. ONIMAR-GIVAS 2012 S.R.L.	Comert cu amănuntul
10.	MUSTAȚĂ ȘTEFAN I.I.	Comert cu amănuntul
11.	PETRE GHEORGHE I.I.	Comert cu amănuntul
12.	RĂDOI ALEXANDRU I.I.	Agricultură
13.	S.C. SOLITREE S.R.L.	Agricultură
14.	MUȘAT EMILIA I.F.	Agricultură
15.	S.C. NECSAR SERVICE S.R.L.	Agricultură
16.	ȘTEFAN MIHAELA ALINA I.I.	Agricultură
17.	S.C. DELTA TRADING S.R.L.	Agricultură

18.	S.C. SIG SLIVEN AGRO S.R.L.	Agricultură
19.	S.C. DANBRED S.R.L.	Agricultură
20.	ANTONIE FLORENTIN I.I.	Agricultură
21.	MINCĂ VALENTIN I.I.	Agricultură
22.	PĂNESCU VALENTIN I.I.	Agricultură
23.	S.C. SLOBOZIA FOOD S.R.L.	Agricultură
24.	S.C. VASILE BUILDING S.R.L.	Agricultură
25.	S.C. ENERGO NATUR RĂSCĂEȚI S.R.L.	Energie verde

O mare parte a mediului de afaceri și antreprenorial de la nivel local, se ocupa cu agricultura și producția cerealică, cu zootehnia, în deosebi creșterea bovinelor, ovinelor, caprinelor, porcilor, pasărilor și nu în ultimul rând cu apicultura.

Ca în majoritatea localităților din mediul rural românesc, în afara agriculturii și a creșterii animalelor, la nivel local, o pondere importantă o reprezintă comerțul, reprezentat în special de magazine de desfacere a unor produse de uz general, urmat de sectorul industriei petroliere și al construcțiilor.

Educație

În perioada 2021-2030, comuna Răscăeți își propune și o îmbunătățire continuă și permanentă a domeniilor de referință din spațiul local precum: învățământ, sănătate, asistență socială cat și toate celelalte servicii publice de care depinde calitatea și standardul de viață al populației.

Cadrul strategic pentru educație și formare le-a permis țărilor UE să identifice patru obiective comune pentru a aborda aceste provocări până în 2020, dar și după această perioadă: realizarea obiectivelor programului de învățare pe tot parcursul vieții și ale programului privind mobilitatea, îmbunătățirea calității și eficienței educației și formării, promovarea echității, coeziunii sociale și cetățeniei active, stimularea creativității și inovării, inclusiv a spiritului antreprenorial, la toate nivelurile de educație și de formare. Măsura continuă așadar și pe actuala sesiune de dezvoltare strategică a educației la nivel european, considerându-se că încă sunt diferențe mari între sistemele de învățământ vest-europene sau nordice, și cele est-europene.

Fiecare țară din UE răspunde de sistemele sale de educație și formare, politica UE având rolul de a veni în sprijinul măsurilor luate la nivel național și de a ajuta la soluționarea provocărilor comune, cum ar fi îmbătrânirea populației, lipsa lucrătorilor calificați sau concurența mondială tot mai acerbă.

UE oferă o platformă de schimb de bune practici, colectând și difuzând informații și statistici și furnizând consultanță și sprijin în favoarea reformelor educaționale din fiecare stat membru.

Educația, rămâne așadar, una dintre principalele axe de dezvoltare și evoluție a unei societăți. Valorile pe care se construiește educația din România sunt cele de încredere, echitate, solidaritate, eficacitate și autonomie.

Context actual general

Formele sistemului de învățământ din comuna Răscăeți, cuprind următoarele categorii: prescolar, primar și gimnazial.

În comuna Răscăeți funcționează două școli și două grădinițe. Unitățile de învățământ își desfășoară activitatea în clădiri proprii, fiind necesare atât modernizarea și dotarea corespunzătoare a acestora cât și amenajarea și dotarea unor centre de joacă și recreere pentru copii.

➤ **Grădinițe:**

- ❖ *Grădinița cu program normal Răscăeți;*
- ❖ *Grădinița cu program normal Draghineasca;*

➤ **Școli gimnaziale:**

- ❖ *Școala cu clasele I-VIII Răscăeți;*
- ❖ *Școala cu clasele I-IV Draghineasca;*



Foto: Scoala gimnaziala Răscăeți, Scoala primara Draghineasca, Gradinita Răscăeți –Sursa: Imagini puse la dispozitie de Primărie

Cultura

In comuna Răscăeți exista un camin cultural in stare buna care a beneficiat recent de reabilitare, consolidare si modernizare.




Foto: Caminul cultural din com. Răscăeți -Sursa: Imagine pusa la dispozitie de Primărie

Principalele lăcașuri de cult de interes turistic la nivelul comunei Răscăeți sunt reprezentate de:

- ❖ **Biserica Sfanta Parascheva din satul Răscăeți;**
- ❖ **Biserica Sfantul Dumitru Basarabov din satul Vultureanca;**

Evenimente locale:

Pe data de 14 si 26 octombrie se serbeaza hramurile celor doua biserici din comuna, evenimente la care participa atat localnici cat si locuitori ai comunelor invecinate.



*Foto: Biserica " Sfantul Dumitru Basarabov " sat Vultureanca
Sursa: Imagine pusa la dispozitie de Primărie*

Sport și agrement

Dezvoltarea oricărei comunități este indispensabilă de factorul de petrecere a timpului liber și de opțiunile recreaționale existente. La mai bine de 13 ani de la intrarea țării noastre în UE, putem afirma cu tărie ca indiferent de locul în care trăim pe teritoriul României, cu toții avem și simțim nevoia unor momente de deconectare, de relaxare și conectare socială, altfel decât prin activitățile noastre cotidiene.

La nivelul comunei Răscăeți, se promovează intens desfășurarea activităților fizice. Astfel, în cadrul școlilor se organizează diverse activități sportive. Importanța sportului în viața elevilor este esențială.

In analiza situației curente, avem ocazia să constatăm că la nivel local se întalnesc:

- Un parc de agrement construit din fonduri locale, unde este ridicat un monument dedicat deținuților politici.;



Foto: Parc de agrement din comuna Răscăeți- Sursa: Imagini puse la dispoziție de Primărie

- O baza sportiva moderna construita cu fonduri de la Guvernul României;



Foto: Baza sportiva din comuna Răscăeți- Sursa: Imagini puse la dispozitie de Primărie

- Echipa de fotbal de seniori " AS Petrolul Răscăeți" din Liga 5;



Foto: Echipa de fotbal " AS Petrolul Răscăeți" din comuna Răscăeți – Imagine pusa la dispozitie de Primărie

Sănătatea

„Atingerea unor parametri apropiați de nivelul decent al stării de sănătate a populației și al calității serviciilor medicale rurale” reprezintă obiectivul principal al strategiei naționale Orizont 2025. În acest context, creșterea accesibilității la serviciile medicale presupune implementarea unor investiții majore în spațiul rural, care să răspundă problemelor de sănătate publică prioritare și nevoilor grupurilor vulnerabile. Prin urmare, creșterea finanțării serviciilor sanitare și un management mai eficient al resurselor existente reprezintă priorități ce trebuie implementate, având în vedere că dezvoltarea socială este influențată direct de investirea în capitalul uman.”

Din punct de vedere medical, comuna Răscăeți este deservită de 1 medic la o populație de 2207 locuitori, ceea ce este insuficient. Prin comparație, media națională este de 23.4 medici/10.000 locuitori.

Serviciile medicale în marea majoritate a cazurilor în zonele rurale, pot fi catalogate drept precare și insuficiente, neadaptate populației, situându-se cu mult sub nivelul serviciilor medicale oferite în zonele urbane. În acest cadru general, comuna Răscăeți nu reprezintă o excepție, gradul de asigurare cu servicii medicale cu personal calificat fiind scăzut, numărul medicilor fiind categoric insuficient în raport cu numărul de locuitori.

Situația curentă în ceea ce privește sănătatea, la nivelul comunei Răscăeți, anul 2020, se prezintă astfel:

Tabel nr. 14 – Situația d.p.d.v. medical, la nivelul anului 2020

Medici	1
Dispensar medical	1
Asistenți medicali	1
Farmacie	1
Farmaciiști	1

Dispensarul medical din comuna este construit cu fonduri din bugetul local. Acesta este un dispensar modern, având toate dotările și utilitățile necesare și dispune de două cabinete medicale, o farmacie și un cabinet pentru medic stomatolog.



Foto: Dispensarul medical din comuna Răscăeți – Imagine pusă la dispoziție de Primărie

Strategia de Dezvoltare Locala a comunei Răscăeți, este elaborata intr-o perioada tulbure din punct de vedere medical, atat la nivel national cat si international. Pandemia noului Coronavirus, a pus la grea incercare sistemele medicale ale celor mai dezvoltate tari de pe glob. Cu atat mai importanta devine sanatatea si serviciile medicale oferite locuitorilor unei tari, dovedinsu-se iata, inca o data, ca fara preventie, promovarea corecta si generala a tuturor informatiilor medicale, orice sistem medical, poate colapsa datorita supraaglomerarii intr-un timp foarte scurt.

In acest context medical general si in concordanta cu strategia de tara , tintele 2030 sunt:

- Asigurarea accesului universal la servicii de informare, educare și consiliere pentru promovarea prevenției și adoptarea unui stil de viață fără riscuri,
- Digitalizarea completă a sistemului de sănătate și, implicit eliminarea documentelor și registrelor tipărite pe suport de hârtie, pentru a eficientiza și a facilita intervențiile medicale, pentru a asigura populației accesul rapid la servicii medicale de calitate, la tratamente și medicamente și pentru monitorizarea eficientă a nevoilor
- Reducerea prevalenței mortalității materne și infantile, a incidenței cancerului la sân sau de col uterin și a sarcinilor la adolescente, având ca obiectiv prioritar grupurile vulnerabile și defavorizate
- Reducerea mortalității materne și mortalității neonatale, astfel încât să se situeze sub media UE
- Creșterea acoperirii vaccinale până la nivelul minim recomandat de OMS pentru fiecare vaccin, prin dezvoltarea unei platforme comune de colaborare între autorități, medici, pacienți, organizații internaționale cu experiență în acest domeniu, reprezentanți ai companiilor în domeniu, precum și alți factori interesați
- Promovarea conștientizării bolilor psihice, reducerea stigmatului și crearea unui mediu în care cetățenii afectați se simt acceptați și unde pot cere ajutor
- Stoparea îmbolnăvirii de tuberculoză și combaterea hepatitei și a altor boli transmisibile
- Reducerea cu o treime a mortalității premature cauzate de bolile netransmisibile prin prevenire și tratament și prin promovarea sănătății și bunăstării mintale
- Reducerea mortalității cauzate de boli cronice
- Reducerea consumului de substanțe nocive.

Mediu

Provocarea actuală în domeniul protejării mediului înconjurător constă în găsirea unei relații de sustenabilitate între mediu și creșterea economică continuă. Calitatea vieții generațiilor prezente și viitoare depinde de factorii de mediu și de măsurile de prevenție adoptate de fiecare comunitate în parte.

Contextul actual general

La nivelul județului Dâmbovița, calitatea aerului este permanent monitorizată prin intermediul unei rețele complete de analize ce permit evaluarea aerului. Concluziile acestor analize au identificat sursele principale de poluare din județul Dâmbovița ca fiind date de: industrie, agricultură, asfalt, utilizarea carburanților, încălzire și salubritate.

Calitatea apei de suprafață

Apele de suprafață de pe teritoriul județului Dâmbovița aparțin bazinului hidrografic al Ialomiței și Argeșului. Calitatea apei de suprafață la nivelul comunei Răscăeți este influențată de pericolele naturale înregistrate precum furtuni, inundații, posibile alunecări de teren și secete.

Produsele pentru protecția plantelor

Limitarea utilizării produselor agrochimice (îngrășăminte și pesticide) și încurajarea dezvoltării și utilizării de produse ecologice în vederea atingerii obiectivelor agriculturii durabile reprezintă măsuri ale legislației europene. În acest sens, promovarea unei agriculturi în acord cu protejarea mediului este o necesitate și la nivelul comunei Răscăeți.

Calitatea solurilor

Calitatea solurilor depinde foarte mult de activitățile umane, dar și de fenomenele fizice naturale. Dezvoltarea acțiunilor antropice, cât și fenomenele fizice naturale pot avea influențe negative asupra calității solului.

De aceea, printre principalele probleme care afectează solurile sunt alunecările de teren, eroziunile torentiale și de suprafață, acidifierea, cât și excesul de umiditate.

Capacitatea administrației publice locale

Prioritatea Guvernului României în domeniul administrației publice locale impune realizarea unei reforme concrete prin care profesionalismul, transparența și responsabilitatea să fie caracteristici și atribute ale administrației publice românești. Creșterea gradului de informare, conștientizare și responsabilizare a structurilor din administrațiile locale, precum și creșterea transparenței și eficienței instituționale se numără printre măsurile menite să apropie administrația de cetățean și să reducă vulnerabilitatea la corupție.

Contextul general actual

Dezvoltarea durabilă a unei comunități implică și un proces de modernizare și adaptare a administrației publice locale la contextul național și european, cu atât mai mult cu cât atragerea de fonduri nerambursabile prin proiecte investiționale viabile reprezintă o sursă importantă de venituri pentru administrația locală.

Sediul administrației publice locale este localizat în comuna Răscăeți într-un imobil reabilitat. De asemenea, primăria comunei Răscăeți este racordată la rețeaua de telefonie fixă și mobilă și la rețeaua de internet.

În comuna Răscăeți, autonomia locală se realizează sub directă conducere a autorităților publice locale, constituite din:

- Consiliul local, care hotărăște în condițiile legii, în toate problemele de interes local, cu excepția celor care aparțin de competența altor autorități publice sau centrale;
- Primarul (ca autoritate executivă): asigură respectarea drepturilor și libertăților fundamentale ale cetățenilor, precum și punerea în aplicare a legilor, a decretelor, hotărârilor și ordonanțelor Guvernului și Hotărârilor Consiliului local;

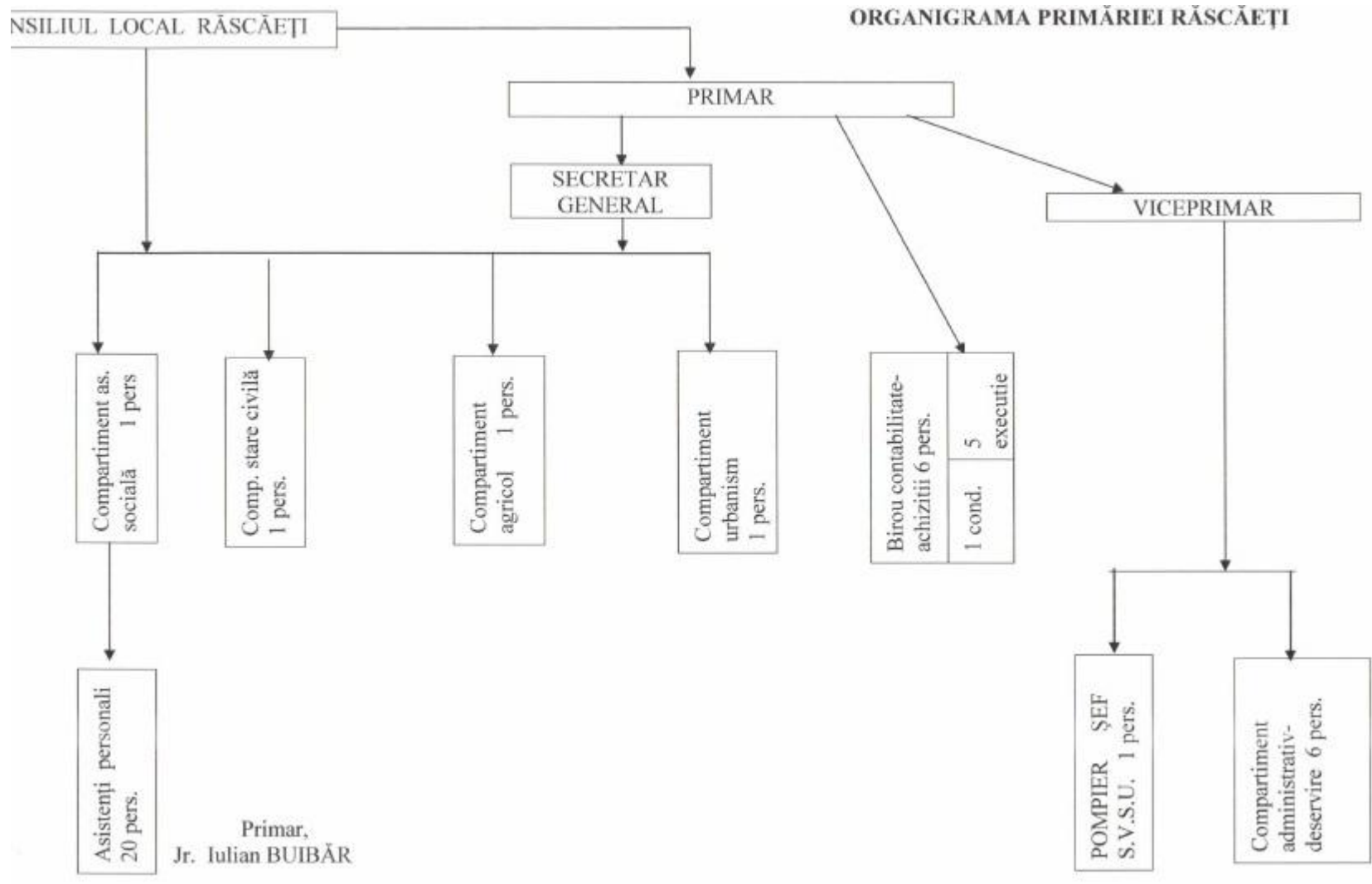
În vederea aplicării activităților date în competența sa, primarul comunei Răscăeți este susținut de un aparat de specialitate, pe care îl conduce. Acesta este structurat pe compartimente funcționale, distribuite pe diferite domenii (financiar, juridic, administrativ, social, cultural, de mediu etc). De asemenea, administrația publică locală pune la dispoziția populației comunei și servicii de evidență a populației.

Autonomia locală a comunei Răscăeți, are în vedere organizarea, funcționarea, competențele și atribuțiile precum și gestionarea resurselor, care aparțin comunei, centralizate în cadrul inventarului domeniului public aprobat prin Hotărâre de Guvern.

De asemenea, în scopul asigurării autonomiei locale, autoritățile administrației publice locale au dreptul să instituie să perceapă impozite și taxe locale și să aprobe bugetul local propriu în condițiile legii.

Administrația publică locală Răscăeți, are la momentul scrierii prezentului document programatic, următoarea structură departamentală:

Departamentul	Numele și Prenumele
Primar	BUIBAR IULIAN
Viceprimar	COMAN VASILE
Contabil	GRIGORE VALENTINA
Secretar	MARCU MARIA-NICOLETA



Din punct de vedere financiar, veniturile pe anul precedent(2020) ale Primăriei Răscăeți, au fost:

Venituri totale	7.474.453
Venituri proprii	1.226.000
Venituri curente	4.620.582

- ✓ Venituri fiscale(impozite, taxe de proprietate, taxe de bunuri si servicii) – **4.519.159**
- ✓ Venituri nefiscale(venituri din proprietate, venituri din bunuri si servicii) – **101.423**

Subventii de la alte nivele ale administratiei(buget de stat si alte administratii) - 2.853.871

Cheltuieli totale	6.659.701
Cheltuieli curente	2.726.877
Cheltuieli pentru investitii	3.940.024
Buget preconizat	3.627.000

Ordine și siguranță publică

Pe teritoriul comunei Răscăeți funcționează un post de Poliție. Numărul redus de infracțiuni din comuna Răscăeți reflectă faptul că situația infracțională nu prezintă probleme majore, aceasta fiind ținută sub control de activitatea constantă desfășurată de organele de poliție pentru asigurarea unui climat de ordine și siguranță publică.

În cadrul postului local de Poliție Răscăeți, își desfășoară activitatea un agent principal de poliție și un ajutor șef de post.

De asemenea, la nivelul comunei Răscăeți, funcționează Serviciul Voluntar pentru Situații de Urgență, având ca atribuții principale:

- ✚ Execuția de activități de prevenire, monitorizare și gestionare a situațiilor de urgență în sectorul de competență;
- ✚ Asigurarea coordonării de specialitate a activităților de apărare împotriva incendiilor și de protecție civilă;
- ✚ Desfășurarea de activități de prevenire a riscurilor producerii unor situații de urgență, prin acțiuni de îndrumare și control;
- ✚ Intervenția în timp oportun pentru limitarea sau înlăturarea consecințelor situațiilor de urgență;
- ✚ Intervenția pentru ajutorarea și salvarea oamenilor și bunurilor materiale în caz de dezastre, în cooperare cu celelalte structuri abilitate pentru asemenea situații;

Comuna Râscăeți face parte din Asociația - Grupul de Acțiune Locală Vlașca de Nord

Grupul de Acțiune Locală Vlașca de Nord - Harta comunelor Șelaru (DB), Slobozia (AG), Râscăeți (DB), Morteni (DB), Vișina (DB)

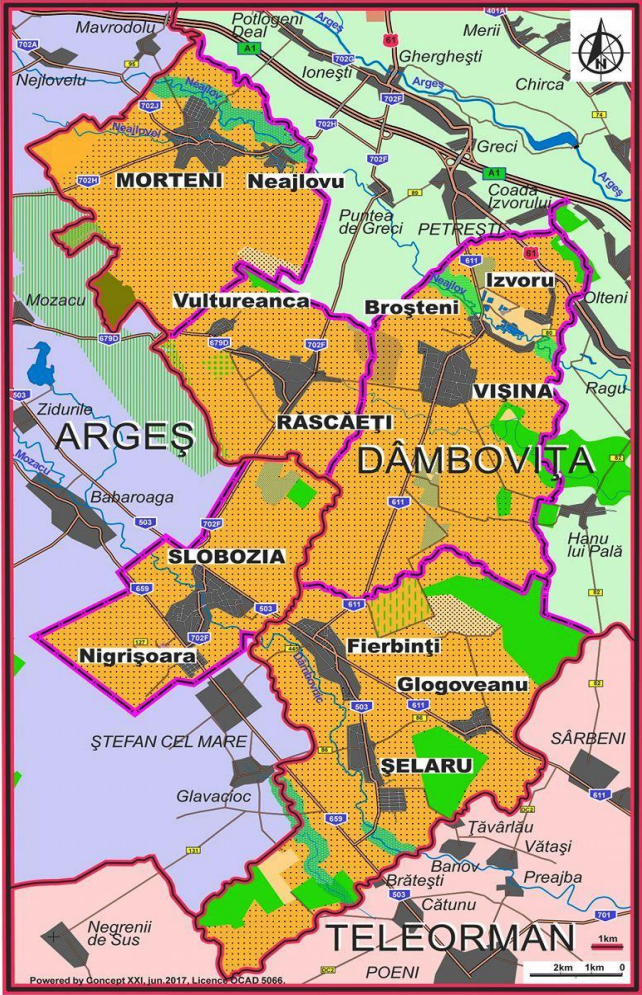
www.galvlascaledenord.ro



LEGENDA

JUDEȚ
COMUNA (GAL) RÂSCĂEȚI
Sat (GAL)
 COMUNA
 Sat
 Urban area
 Limita judet
 Limita comune GAL
 Râu Lac
 Autostradă
 DN - Drum Național
 DJ - Drum Județean
 DC - Drum Comunal
 Pod
 Arii - terenuri
 culturi livadă vie deschis
 pădure crâng popină vegetație fără
 nisipos neagricol amenajare cariera
 albie mlaștină
 DB AG TR

Alt.: 130-170m Scale wk 1:20000
 Ref.: 44.593366, 25.281193 DJ702F Râscăeți



GAL Vlașca de Nord reprezintă soluția concretă, transformarea în realitate a potențialului pe care comunitățile locale îl pot valorifica pentru a se putea înscrie în noua abordare a dezvoltării satului european, o abordare prin care se încurajează întoarcerea și/sau stabilirea tinerilor în teritoriul acoperit de GAL și dezvoltarea economică, socială și culturală a acestuia.

Teritoriul acoperit de GAL Vlașca de Nord este aferent unui număr de 5 comune din doua județe, Dâmbovița și Argeș:

1. Comuna Morteni;
2. Comuna Răscăeți;
3. Comuna Slobozia (Argeș);
4. Comuna Șelaru;
5. Comuna Vișina;

GAL Vlașca de Nord este un teritoriu geografic, continuu și omogen cu o suprafață de 300,85 km², 17.499 locuitori și o densitate a populației de 58,16 locuitori pe km². Relieful teritoriului este constituit din câmpuri interfluviale, microrelief construit din croturi, iar clima este una temperat-continentală de tranziție.

Parteneriatul reunește 24 de membri, după cum urmează:

- 5 parteneri publici ;
- 17 parteneri privați ;
- 2 reprezentanți ai societății civile(2 ONG-uri);

Procentual, GAL Vlașca de Nord are următoarea structură:

- 20,83% – sector public;
- 70,83% – sector privat;
- 8,24% – societate civilă;

ANALIZA SWOT – RĂSCĂEȚI



Analiza SWOT ca fundament al strategiilor de dezvoltare locală :

Analiza SWOT (analiza a punctelor tari, a punctelor slabe, a oportunitatilor si a amenintarilor), a fost creata initial ca instrument de formulare a strategiilor intreprinderilor. Acest instrument face posibila analizarea rapida a punctelor strategice cheie, cat si identificarea alternativelor strategice. SWOT este aplicata in momentul de fata in cadrul analizei teritoriului si este utilizata ca instrument pentru facilitarea planificarii participative in cadrul administratiilor publice.

Analiza SWOT se bazeaza pe un cadru codificat, cadru care obliga persoanele implicate in procesul de planificare, sa urmareasca etape precise, incepand de la analiza pana la strategii, trecand printr-o evaluare completa a implicatiilor, consecintelor fiecarei alegeri efectuate.

Pe scurt, analiza SWOT reprezinta un cadru complet si consistent, pe care persoanele implicate in planificare il pot utiliza pentru a efectua alegeri mai realiste. Aceasta metoda de lucru ofera ajutor pentru a face distinctia intre probleme, solutii si strategii.

Cel mai important mesaj transmis de analiza SWOT este acela ca, indiferent de actiunile stabilite, procesul decizional ar trebui sa includa urmatoarele elemente: ***construieste pe Puncte Tari, elimina Punctele Slabe, exploateaza Oportunitatile si indeparteaza Amenintarile.***

DEZVOLTARE ECONOMICĂ

Puncte tari

- amplasare teritorială favorabilă din punct de vedere al accesibilității rutiere-comuna Răscăeți este situată la doar 15 km de Găești, 35 km de Pitești, 35 km de Târgoviște și 90 km față de București;
- accesul rutier se realizeaza prin DJ702F;
- întreprinzătorii locali desfășoară activități în domenii diverse, cum ar fi construcții, transport, industrie, agricol, zootehnic, cât și în comerț;
- existența unei forțe de muncă disponibilă, aptă, pregătită pentru integrarea pe piața muncii;
- existența unei suprafețe arabile la nivelul comunei (167 ha), care poate fi utilizată pentru o gamă largă de culturi agricole cerealiere, pomicole și legumicole;
- rețele de comunicații și IT dezvoltate, necesare pentru dezvoltarea antreprenorială a comunei;
- infrastructură dezvoltată în domeniul comerțului și alimentației publice;
- existența potențialului pentru obținerea de produse agricole ecologice;
- existența materiilor prime pentru dezvoltarea industriei alimentare;
- prețul scăzut al forței de muncă;
- potențialul demografic al comunei Răscăeți în ceea ce privește populația activă tânără, pregătită în domenii de activitate diverse, disponibilă pentru a fi înglobată în cazul demarării anumitor investiții sau dezvoltării de afaceri la nivel local;
- cifră de afaceri ascendentă în ultimii ani, cu preponderență cea mai ridicată în domeniul agriculturii și comerțului;
- preocuparea pentru introducerea tehnologiilor noi și pentru activitatea de cercetare-dezvoltare;

Puncte slabe

- resurse financiare locale insuficiente;
- orientarea agenților economici cu precădere spre comerțul din alimentația publică;
- insuficienta promovare a IMM-urilor locale de a participa la licitații pentru derularea unor investiții locale;
 - lipsa unui sistem de sprijin pentru implementarea noțiunilor de marketing, management, asigurare a calității în IMM-urile din județ;
 - ponderea ridicată a populației ocupate în agricultură și administrația publică locală;
 - informare precară a operatorilor economici activi pe raza comunei referitor la normele europene din domeniul de activitate;
 - lipsa infrastructurii de asistență pentru afaceri necesară antreprenorilor actuali și potențiali;
 - ponderea redusă a investițiilor străine și a agenților economici în sectorul productiv și de servicii;
 - lipsa unor inițiative antreprenoriale de prelucrare și industrializare a produselor agricole obținute pe plan local;
- lipsa promovării oportunităților de finanțare a afacerilor prin accesarea fondurilor europene;
- capacitatea redusă a mediului de afaceri local de a susține investiții cu potențial inovativ;
- promovarea redusă a produselor alimentare tradiționale obținute pe plan local;
- lipsa campaniilor de promovare a finanțării mediului de afaceri din fonduri nerambursabile;
- interes scăzut al agenților economici locali pentru formarea profesională a angajaților;

Oportunități

- utilizarea fondurilor nerambursabile europene pentru dezvoltarea IMM-urilor și pentru încurajarea de start-up-uri în vederea diversificării serviciilor oferite în spațiul rural;
- existența programelor guvernamentale de susținere a sectorului privat și a creării de noi locuri de muncă;
- cooperarea mediului privat cu autoritatea publică locală, unitățile de învățământ pentru integrarea pe piața muncii a elevilor absolvenți ai liceelor de profil tehnologic;
- organizarea de evenimente, în parteneriat cu AJOFM pentru promovarea culturii antreprenoriale în rândul tinerilor
- realizarea unui centru de consultanță pentru Start-up;
- acordarea de sprijin crescătorilor de animale;
- amenajarea pieței en-gross pentru producătorii locali;
- informarea cetățenilor asupra programelor de finanțare nerambursabilă;
- oferirea de facilități investitorilor locali și străini de către administrația publică locală;
- promovarea utilizării tehnologiilor moderne, performante în activitățile economice și în agricultură;
- dezvoltarea pieței de produse locale agricole ecologice;
- concesiunea terenurilor agricole degradate pentru practicarea unei agriculturi ecologice;
- promovarea și stimularea asociațiilor agricole pentru o exploatare intensivă a terenurilor;
- asigurarea de suport pentru angajatorii locali care organizează cursuri de calificare/ recalificare profesională;
- dezvoltarea meseriilor tradiționale;
- existența programului Rabla pentru achiziționarea de tractoare/utilaje agricole;

- promovarea oportunităților locale de afaceri în rândul potențialilor investitori români și străini;
- identificarea oportunităților de parteneriat public-privat în vederea demarării de activități în domeniul industrial;
- potențial pentru utilizarea surselor regenerabile de energie (solara, biomasa);

Riscuri

- menținerea crizei economice sau sanitare mondiale cu efecte negative asupra puterii de cumpărare a populației;
- adaptabilitatea scăzută la schimbare a agenților economici și a forței de muncă;
- existența importurilor de produse agricole din țări beneficiare a unor fonduri substanțiale de sprijinire a sectorului agricol, care împiedică producătorii locali în desfacerea produselor proprii;
- nivelul ridicat de fiscalitate și birocrație care pot determina orientarea investitorilor străini spre alte zone;
- blocarea creditării cauzată de climatul de criză mondial;
- lipsa lichidităților care conduc la falimentarea unor microîntreprinderi;
- practicarea agriculturii cu utilaje uzate fizic și care au o productivitate scăzută;
- continuarea fenomenului de migrare a forței de muncă către zone mai dezvoltate;
- reducerea ponderii populației active și îmbătrânirea acesteia;

- scăderea calitativă a pregătirii profesionale a resurselor umane;
- instabilitate legislativă cu repercusiuni asupra activității agenților economici;
- lipsa de receptivitate a populației din mediul rural la programele de finanțare din fonduri guvernamentale sau europene;
- lipsa rețelei de gazificare, ceea ce poate conduce la pierderea unor potențiali investitori;
- resurse financiare insuficiente în cofinanțarea proiectelor finanțate din fonduri europene nerambursabile;

INFRASTRUCTURĂ

Puncte tari

- accesul rutier se realizează prin DJ710A și DJ710B;
- drumul European A1 se afla la o distanță de 10 km;
- distanța de doar 15 km până la cea mai apropiată gară, respectiv oraș – Găești;
- accesibilitate facilă la rețeaua rutieră și feroviară;
- infrastructura rutieră locală îmbunătățită;
- distanță relativ apropiată față de aeroportul Henri Coandă- București (85 km față de comuna Răscăeți);
- existența unei infrastructuri a telecomunicațiilor dezvoltată;
- existența unui spațiu suficient pentru dezvoltarea unei infrastructuri economice;
- sistem de energie electrică și iluminat public la nivelul întregii comune (100 %);
- existența unei infrastructuri educaționale, sociale, sportive, medicale, bune comparativ cu alte localități din județ;

Puncte slabe

- lipsa accesului direct care drumul Drumul National 1;
- existenta unor resurse naturale limitate;
- lipsa sau proportia scazuta a izolației termice a clădirilor din comuna Răscăeți (publice și private);
- contaminarea pânzei freatice din cauza scurgerilor din fosele septice ale gospodăriilor datorită lipsei rețelei de canalizare centralizată;
- inexistența unei rețele de distribuție a gazului metan;

Oportunități

- existența fondurilor europene nerambursabile pentru dezvoltare și modernizarea infrastructurii rutiere și a infrastructurii tehnico-edilitare;
- lucrari de regularizare a albiei paraurilor, aparari de maluri;
- realizarea si modernizarea podurilor si podetelor din comuna;
- modernizarea drumurilor comunale si a ulitelor satesti;
- potențial de dezvoltare a surselor alternative de energie;
- existența unor programe guvernamentale pentru reabilitarea termică a clădirilor;
- existența Programului Prima Casă/Noua Casă, care sprijină tinerii în achiziționarea sau construirea unei locuințe, inclusiv in mediul rural;

Riscuri

- lipsa capacității de cofinanțare și/sau a capacității de asigurare a TVA-ului aferent, în implementarea unor proiecte de reabilitare a infrastructurii rutiere din fonduri nerambursabile;
- întârzierea implementării unor proiecte investiționale în infrastructura fizică de bază din cauza contestațiilor la procedurile de achiziții publice organizate pentru contractarea lucrărilor de construcții;
- interesul scăzut al potențialilor investitori cauzat de starea precară a infrastructurii;
- fonduri insuficiente de la bugetul local pentru modernizarea infrastructurii rutiere;
- cunoștințe insuficiente legate de elaborarea și administrarea proiectelor finanțate din Fondurile Europene pentru proiecte de infrastructură;
- tendința de creștere a prețurilor la sistemul centralizat de furnizare a agentului termic și a energiei electrice;

EDUCAȚIE, CULTURĂ ȘI SĂNĂTATE

Puncte tari

- derularea în cadrul unităților de învățământ a unor programe de incluziune socială a elevilor cu părinți plecați în străinătate, proiecte de implicare a părinților în actul educațional precum și proiecte de intervenție pentru reducerea agresivității;
- implementarea programelor de integrare a copiilor de etnie în unitățile învățământului obligatoriu;
- frecvența ridicată a elevilor în unitățile de învățământ din comuna Râscăeți;
- nivel bun de dotare a unitatilor educationale(scoli + gradinite) de pe raza localitatii Râscăeți;
- existența cadrelor didactice calificate și dedicate procesului educațional din comuna Râscăeți;
- implicarea unităților educaționale în activități și evenimente culturale;
- existența unui camin cultural;
- păstrarea și conservarea unor evenimente si tradiții locale, in comuna Râscăeți;
- accesul facil la servicii medicale, prin distanțele relativ scurte până la cel mai apropiat spital (Găești – 15 km, Pitești – 35 km sau Târgoviște – 35 km);
- populație școlară importantă în raport cu totalul populației;
- existența în comună a unui dispensar medical;
- existența în comună a unei farmacii;

Puncte slabe

- tendința de scădere a populației școlare și a cadrelor didactice din mediul rural;
- insuficiența numărului de calculatoare din instituțiile educaționale;
- fonduri insuficiente pentru premiarea performanței școlare a elevilor;
- starea motivațională scăzută a cadrelor didactice cauzată de lipsa unor facilități pentru predarea actului educațional în mediul rural;
 - stare materială precară și nivel scăzut de cultură și instruire al unor familii;
 - activitatea managerială axată preponderent pe domeniul administrativ în detrimentul asigurării calității demersului didactic (număr insuficient de asistențe la ore, instrumente perimate de evaluare a calității actului didactic, monitorizare formală a îndeplinirii sarcinilor profesionale);
 - multe dintre proiectele curriculare cuprinse în programul de dezvoltare al școlii nu au fost aplicate (ex:proiecte de prevenire a eșecului școlar, de instruire a personalului didactic în utilizarea echipamentelor IT, programe educaționale adresate adulților etc.);
 - dotarea parțială cu sisteme de supraveghere și securitate din unitățile de învățământ;
 - dezinteres ridicat pentru cultură și evenimente culturale;
 - frecvente schimbări legislative privind sistemul de învățământ românesc;
 - migrarea persoanelor talentate spre mediul urban;
 - posibilități reduse de susținere din bugetul local a evenimentelor culturale locale;
 - lipsa unei programări anuale a unor evenimente cultural-recreative;
 - insuficiența numărului de medici la nivelul comunei Răscăeți;

- lipsa unor programe educaționale pentru sănătate, în special de diseminare a informațiilor privind prevenirea bolilor;
- lipsa dotărilor de specialitate în cabinetele medicale existente la nivel local;
- lipsa unui centru de analize medicale în comuna Răscăeți;
- lipsa interesului locuitorilor pentru efectuarea analizelor periodice;
- existența unei suprasolicitări a cadrelor medicale;
- sistemul de ajutor social nu încurajează reintegrarea activă;
- personal insuficient pentru asistență socială;
- dificultăți în asigurarea unei protecții sociale adecvate din cauza cadrului legislativ legal restrâns;
- fondurile reduse destinate asistenței sociale sunt depășite de numărul populației;
- creșterea riscului de marginalizare socială a persoanelor în vârstă;

Oportunități

- promovarea derulării unor programe de dezvoltare a resurselor umane în acord cu cerințele de pe piața muncii din fonduri nerambursabile;
 - existența programelor de formare continuă a cadrelor didactice;
 - posibilități reale de accesare a fondurilor europene pentru dotarea cu echipamente IT și didactice a unităților educaționale;
 - existența Programului Guvernamental de acordare a unei mese în cadrul scolilor și gradinitelor;
 - colaborare bună cu Inspectoratul Școlar Județean Dâmbovița;
 - dezvoltarea de parteneriate pe teme educaționale cu instituții publice, ONG-uri;
 - organizarea mai multor activități extrașcolare în cadrul instituțiilor educaționale existente;
 - posibilitatea accesării fondurilor europene nerambursabile pentru activități culturale precum și pentru reabilitarea monumentelor istorice;
 - valorificarea sărbătorilor locale ca și evenimente culturale;
 - realizarea unor parteneriate de promovare cu instituții culturale din alte localități sau din alte țări;
 - existența fondurilor europene pentru reabilitarea structurilor sanitare și dotarea corespunzătoare;
 - îmbunătățirea comunicării/colaborării dintre cabinetele medicale din spațiul rural și spitalele de la nivel județean;
 - înființarea de ateliere vocaționale, centre de zi, centre comunitare, unde persoanele cu nevoi speciale să desfășoare activități care să le faciliteze reintegrarea;

Riscuri

- modificările legislative frecvente ale sistemului educațional la nivel național;
- programe școlare încărcate și greoaie, neadaptate cerințelor de pe piața muncii;
- scăderea nivelului de trai atât pentru profesori cât și pentru elevi și părinți;
- reducerea populației școlare datorată declinului natalității;
- birocrație excesivă în accesarea fondurilor guvernamentale și europene;
- motivație scăzută a elevilor pentru educație;
- riscul de abandon școlar;
- instabilitatea cadrelor didactice cauzată de migrarea acestora spre mediul urban;
- lipsa condițiilor atractive pentru cadrele didactice tinere (salarizare, condițiile din școli, locuințe sociale etc.);
- scăderea interesului actorilor locali pentru cultură, din cauza nivelului scăzut de trai;
- diminuarea fondurilor publice pentru instituții culturale;
- costurile ridicate ale serviciilor medicale;
- număr restrâns de furnizori privați de servicii medicale în spațiul rural;
- deprecierea stării de sănătate a populației din mediul rural;
- politica de salarizare în domeniul sănătății slab motivantă pentru specialiști;

RESURSE UMANE, PIAȚA MUNCII

Puncte tari

- existența unei forțe de muncă tinere, disponibile în comuna Răscăeți;
- gradul de pregătire destul de ridicat din punct de vedere educational al populației active din comuna Răscăeți;
- repartizarea echilibrată a populației pe sexe;
- disponibilitatea populației active de angajare în diverse domenii / meserii;
- context natural favorabil dezvoltării afacerilor în domeniul agricol, dar și în domeniul serviciilor, oferite populației locale;

Puncte slabe

- migrarea persoanelor cu pregătire profesională, în special în străinătate;
- capacitatea financiară relativ scăzută a locuitorilor comunei Răscăeți;
- pierderea progresivă a resursei umane calificate din cauza lipsei de oportunități și a unei perspective de dezvoltare economico-sociale;
- ponderea ridicată a persoanelor asistate financiar prin sistemul de prestații sociale;
- grad scăzut de diversificare a structurii ocupaționale;
- lipsa cunoștințelor specifice necesare demarării unei afaceri;
- lipsa programelor de formare profesională continuă a angajaților din diferite domenii;

- adaptarea mai lentă a populației rurale mature și vârstnice la schimbările și provocările lumii actuale, în general, și la fenomenul mobilității și reconversiei profesionale, în special; dezvoltarea scăzută a mediului de afaceri de la nivel local ce cauzează lipsa locurilor de muncă;
- lipsa ofertelor locurilor de muncă pentru persoanele vulnerabile;
- slaba inserție pe piața muncii a persoanelor cu handicap;

Oportunități

- existența unor reglementări care stipulează acordarea de facilități angajatorilor care creează noi locuri de muncă pentru șomeri, tineri absolvenți sau persoane cu handicap;
- implicarea autorităților locale în problemele comunității, în vederea identificării de soluții financiare, materiale;
- promovarea programelor de reconversie profesională și atragerea de finanțare europeană nerambursabilă în acest sens;
- implicarea agenților economici în finanțarea serviciilor sociale și ca parteneri în proiectele sociale;
- înființarea de centre de instruire și formare profesională pentru persoanele mature cu handicap;
- introducerea unor programe educative în vederea dezvoltării calităților anteprenoriale ale elevilor, tinerilor;
- oferirea de facilități în vederea menținerii resurselor umane cu studii superioare sau specializate;
- dezvoltarea competențelor anteprenoriale și manageriale ale resurselor umane din IMM-uri;
- adaptarea programei școlare la cererea de pe piața muncii;

Riscuri

- pierderea oportunităților de finanțare europeană din cauza slabei capacități de management de proiect a instituțiilor sociale beneficiare;
 - criza economică sanitară și financiară de la nivel național dar și mondial, ce are impact asupra dezvoltării economice și a pieței locurilor de muncă;
 - creșterea ponderii muncii la negru, cu efecte negative asupra pieței muncii, economiei locale și asistenței sociale în perspectivă;
 - creșterea șomajului în rândul absolvenților de liceu;
 - câștigul salarial scăzut al angajaților ce determină exodul forței de muncă calificată în țări din Uniunea Europeană cât și spre zone/orașe dezvoltate din țară;
 - instabilitatea economiei naționale și persistența crizei economico-financiare;
 - reticența/inadaptabilitatea populației cu privire la programele de reconversie profesională, în funcție de solicitările existente pe piața muncii;

MEDIU

Puncte tari

- platformele de gunoi au fost închise iar serviciul de salubritate este de 100% la nivelul comunei;
- inexistența unor poluatori industriali la nivelul comunei Răscăeți;
- oportunități de valorificare a energiei alternative ;
- potențial ridicat pentru practicarea unei agriculturi ecologice durabile;
- existenta perdelelor forestiere;
- colectarea selectiva a deeurilor la nivelul comunei Răscăeți;
- existenta culturilor ecologice;
- se acorda facilitati pentru investitii in domeniul energiei alternative;

Puncte slabe

- neefectuarea de lucrări de stabilizare în zonele ce prezintă pericole de alunecări de teren;
- epurarea necorespunzătoare a apelor, cu efecte negative asupra mediului înconjurător;
- calitatea apei de suprafață necorespunzătoare din cauza fenomenelor meteorologice care produc inundații sau alunecări de teren;
 - depozitare necorespunzătoare a deeurilor in vecinatatea zonelor rezidentiale;
 - insuficienta preocupare a agenților economici în recuperarea și refolosirea ambalajelor;
 - lipsa unei infrastructuri de monitorizare permanentă a factorilor de mediu de către autoritatea publică locală;
- slaba conștientizare a populației și a agenților economici în privința protecției mediului;

Oportunități

- existența fondurilor nerambursabile pentru dezvoltarea zonelor rurale și protejarea mediului înconjurător (împădurirea terenurilor degradate, eliminarea eroziunii și curățirea cursurilor de apă, promovarea agriculturii ecologice, gestionarea deșeurilor reciclabile);
 - existența unor programe cu finanțare nerambursabilă pentru extinderea și modernizarea sistemelor de apă și apă uzată;
 - existența unor programe cu finanțare nerambursabilă pentru reabilitarea termică a clădirilor;
 - posibilitatea stabilirii de parteneriate între autoritatea locală și ONG-uri pentru promovarea responsabilității asupra mediului;
 - desfășurarea de campanii de informare și educare a populației referitoare la principiile colectării selective a deșeurilor și implementarea unui sistem eficient de colectare selectivă și reciclare a deșeurilor;
 - receptivitatea populației la campaniile prin care se promovează colectarea deșeurilor din echipamente electrice și electronice;
 - posibilitatea practicării agriculturii și turismului ecologic;
 - dezvoltarea pieței de reciclare a deșeurilor/materiilor prime rezultate din procesarea deșeurilor;
 - lucrări de regularizare a albiei paraului Holboca și Jirnov;
 - gasirea unei soluții eficiente privind rezolvarea deșeurilor agricole existente prin înființarea unui crematoriu prin re folosirea energiei termice în energie electrică;

Riscuri

- schimbări climaterice datorate încălzirii globale pot duce la inundații și alunecări de teren;
- lipsa receptivității populației la campaniile de promovare a colectării selective a deșeurilor;
- lipsa informațiilor legate de normele europene de mediu în rândul micilor întreprinzători;
- suport social foarte slab cu privire la colectarea selective;
- reducerea spațiului verde ca urmare a dezvoltării economice a comunei;
- dezinteresul operatorilor economici de protejare a mediului înconjurător;
- poluarea accidentală a apelor de suprafață;
- exploatarea intensivă a fânețelor; lipsa depozitelor de deșeuri conforme;
- schimbări climatice care favorizează creșterea frecvenței ploilor torențiale care generează inundații și calamitățile culturilor agricole;

Viziune

Prin intermediul Strategiei de dezvoltare, comuna Răscăeți își propune o abordare revitalizantă a viziunii asupra dezvoltării locale prin crearea unui centru rural de competitivitate la nivel județean bazat pe creștere sustenabilă, mediu favorabil antreprenoriatului, incluziune socială și un grad sporit de ocupare a forței de muncă. Alături de acești vectori, promovarea identității culturale va constitui fundamentul pentru reconstrucția economiei locale, într-un ritm gradual, care să reducă disparitățile și echilibrul nivelului de dezvoltare între mediul rural și cel urban.

Viziunea de dezvoltare prezintă stadiul ce se dorește a fi obținut de comuna Răscăeți până în orizontul de timp 2030, ca urmare a implementării de măsuri și acțiuni propuse și detaliate în prezentul document strategic de dezvoltare.

Dezvoltarea infrastructurii rutiere, hidroedilitare, a structurii pentru susținerea afacerilor, vor contribui la o creștere economică locală, cu efecte directe asupra calității serviciilor publice furnizate populației din comuna Răscăeți.

În vederea susținerii economiei locale, comuna Răscăeți va urmări o valorificare echilibrată a resurselor de care dispune, a avantajelor deținute în raport cu celelalte comune din județul Dâmbovița, pentru a deveni un pol economic important la nivel județean și regional.

Realizarea progresului dorit, impune o etapizare a gradului de implementare a strategiei în vederea unei dezvoltări a comunei Răscăeți în acord cu oportunitățile oferite de Uniunea Europeană, coroborate cu nevoile populației. O abordare sustenabilă implică o viziune asupra standardelor urmărite atât la nivel național cât și la nivel european transpusă în idei de proiecte și direcții de dezvoltare prezentate în prezentul document programatic.

O dezvoltare a spiritului antreprenorial este esențială și va genera efecte benefice asupra posibilităților de angajare la nivel local, orice unitate economică nou înființată contribuind la crearea de noi locuri de muncă.

În perioada 2021-2030, comuna Răscăeți își propune și o îmbunătățire continuă și permanentă a domeniilor de referință din spațiul local, precum învățământ, sănătate, asistență socială, salubritate, iluminat public și toate celelalte servicii publice de care depinde calitatea și standardul de viață a populației.

Misiune

Misiunea Strategiei de dezvoltare a comunei Răscăeți în orizontul de timp 2021-2030 este de a crea premisele necesare unei dezvoltări economice și sociale integrate, care să conducă pe termen mediu și lung la un nivel sporit de bunăstare a locuitorilor și la transformarea comunității într-un centru comercial și rezidențial rural cu impact la nivel microregional.

Valori

Activitatea actorilor implicați în implementarea strategiei de dezvoltare vor avea ca referință următoarele valori:

Responsabilitate

- ❖ actorii responsabili de implementarea strategiei își asumă angajamentul de a realiza obiectivele strategice în perioada de referință, cu asumarea răspunderii pentru eventualele nereguli.

Transparență

- ❖ persoanele responsabile de implementarea strategiei vor asigura accesul persoanelor interesate la informații cu caracter public, vor consulta periodic localnicii și vor publica pe site-ul primăriei informații despre proiectele propuse spre implementare/implementate.

Profesionalism și etică

- ❖ în exercitarea activităților previzionate la nivelul strategiei, personalul va avea un comportament profesionist, bazat pe principii morale puternice, scopul final fiind de a obține rezultate rapide și eficiente.

Încredere

- ❖ parteneriatul prevăzut a fi realizat între actorii vizați de prezenta strategie va fi unul bazat pe o colaborare strânsă, bazată pe comunicare permanentă. De asemenea, în vederea câștigării încrederii localnicilor se va asigura transparența în activitatea administrației publice.

Inovare

- ❖ constituie pilonul principal în dezvoltarea comunei Răscăeți, competitivitatea și progresul local fiind asigurate de această valoare. Astfel, vor fi folosite procedee de lucru îmbunătățite, eficiente și eficace, care să contribuie semnificativ la reducerea disparităților de la nivel local.

Obiectivul general

Valorificarea superioară a resurselor existente în comuna Răscăeți, în vederea dezvoltării și diversificării durabile a economiei locale, având ca motivație centrală îmbunătățirea calității vieții populației și a tuturor dimensiunilor acestui concept.

Obiectiv strategic 1

Modernizarea și extinderea infrastructurii;

Obiectiv strategic 2

Dezvoltarea economică a comunei;

Obiectiv strategic 3

Dezvoltarea serviciilor publice;

Obiectiv strategic 4

Asigurarea calitatii mediului si a conditiilor de locuire;

Obiectiv strategic 5

Dezvoltarea capacitatii administrative

Domenii prioritare

Domeniul prioritar 1- Dezvoltarea gradului de accesibilitate și de acces la servicii publice

Măsura 1.1 Reabilitare/modernizarea infrastructurii rutiere de interes local

Măsura 1.2 Extinderea și reabilitarea rețelelor de utilități publice

.....

Domeniul prioritar 2- Stimularea dezvoltării sectorului investițional

Măsura 2.1 Valorificarea resurselor autohtone prin inițiative de afaceri private locale

Măsura 2.2 Diversificarea economiei rurale prin promovarea de activități economice alternative în mediul rural

Măsura 2.3 Susținerea dezvoltării sectorului agro-zootehnic și desfacerii produselor pe piața locală

.....

Domeniul prioritar 3- Alinierea standardelor de calitate a vieții rurale la exigențele Uniunii Europene

Măsura 3.1 Consolidarea fondului locativ existent

Măsura 3.2 Modernizarea infrastructurii educaționale

Măsura 3.3 Reabilitarea și echiparea infrastructurii serviciilor publice de sănătate

Măsura 3.4 Crearea, reabilitarea, modernizarea, infrastructurii de servicii sociale, inclusiv dotarea cu echipamente

.....
Domeniul prioritar 4- Îmbunătățirea mediului natural și a managementului deșeurilor în spațiul rural

Măsura 4.1 Reconstrucția ecologică a terenurilor degradate

Măsura 4.2 Educare și informare privind consumul responsabil de energie

Măsura 4.3 Eficientizarea energetică pentru clădirile instituțiilor publice

.....
Domeniul prioritar 5- Optimizarea serviciilor administrației publice locale

Măsura 5.1 Furnizarea de servicii publice prin mijloace electronice

Măsura 5.2 Dezvoltarea capitalului uman din administrația publică

Măsura 5.3 Promovarea parteneriatelor și colaborărilor interinstituționale în regiune.

Surse de finanțare

Implementarea portofoliului de proiecte propus pentru perioada 2021-2030 în vederea dezvoltării durabile a comunei Răscăeți, presupun identificarea de surse de finanțare. În acest sens susținerea financiară a acestora poate fi realizată din mai multe surse, precum fondurile europene nerambursabile, fonduri guvernamentale, bugetul local, fonduri rambursabile (credite). O altă posibilitate de susținere a intervențiilor locale o reprezintă și parteneriatele de tip public-privat.

În contextul noii programări de la nivel european, atragerea fondurilor nerambursabile din această sursă este purtătoare de multe avantaje având în vedere disponibilitatea acestora relativ diversificată atât în domenii precum infrastructura fizică de bază cât și în educație, servicii sociale, sănătate, cultură, turism, administrație publică locală.

Tipurile fondurilor structurale disponibile pentru orizontul de timp 2021-2030 sunt următoarele:

- ✓ **FEDR** – Fondul European pentru Dezvoltare Regională;
- ✓ **FSE** – Fondul Social European;
- ✓ **FC** – Fondul de Coeziune (2021 -2027);
- ✓ **EMEF** - Fondul european pentru pescuit și afaceri maritime;
- ✓ **PNRR**- Planul Național de Redresare și Reziliență, aprobat în 7 aprilie 2021.

Fondul european de dezvoltare regională(FEDER)- va contribui la toate obiectivele tematice și se va concentra asupra domeniilor de investiție legate de contextul în care operează întreprinderile (infrastructură, servicii pentru întreprinderi, inovare, TIC și cercetare) și la prestarea de servicii pentru cetățeni în anumite domenii (energie, servicii online, educație, sănătate, infrastructuri sociale, calitatea mediului). Fondul de coeziune se va axa pe ameliorarea mediului, dezvoltare durabilă și TEN-T (rețeaua trans-europeană de transport).

Fondul european de dezvoltare regională finanțează:

- investițiile în întreprinderile mici și mijlocii, în vederea creării de locuri de muncă durabile;
- investițiile ce vizează activități de cercetare și inovare, telecomunicații, mediu, energie și transporturi;
- instrumente financiare (fond de capital de risc, fond de dezvoltare regională, etc.) destinate să sprijine dezvoltarea regională și locală și să favorizeze cooperarea între orașe și regiuni;

Fondul Social European(FSE)- susține politicile naționale pentru ocuparea deplină a forței de muncă, asigurarea calității și productivitatea muncii, promovarea incluziunii sociale și reducerea disparităților regionale și naționale. Pentru perioada 2021-2030 principalele obiective ale FSE vor avea în vedere: ocuparea forței de muncă, sprijinirea accesului tinerilor pe piața muncii, incluziunea socială (FSE va finanța proiecte ce îi va ajuta pe cei aflați în dificultate și pe cei proveniți din grupuri defavorizate să obțină competențe și locuri de muncă), creșterea calității educației (FSE finanțează activități pentru creșterea calității învățământului și formării; reducerea abandonului școlar fiind o prioritate) și o administrație publică mai puternică (FSE va sprijini eforturile statelor membre de a spori calitatea administrației și a guvernării publice).

Fondul social european vizează asigurarea accesului la angajare al persoanelor aflate în căutarea unui loc de muncă și al persoanelor inactive, sprijinind inițiativele locale și mobilitatea forței de muncă. Acțiunile cheie ale acestui fond sunt următoarele:

- măsuri active și preventive în ceea ce privește piața muncii, pentru identificarea nevoilor individuale, servicii persoanlizate și de orientare, cursuri de formare specifice și personalizate, validarea competențelor și a calificărilor dobândite și plasarea personalului disponibilizat;
- anticiparea și consilierea privind oportunitățile de ocupare a forței de muncă pe termen lung;
- furnizarea de informații cu privire la oportunitățile de angajare existente pe piețele europene ale muncii și la condițiile de viață și de muncă;

Fondul de coeziune(FC)- este destinat statelor membre ale Uniunii Europene al căror venit național brut pe cap de locuitor este mai mic de 90% din media Uniunii Europene, principalul scop fiind reducerea disparităților economice și sociale și promovarea dezvoltării durabile. Investițiile în dezvoltare regională se vor axa mai ales pe obiectivele 1 și 2. Acestor priorități li se vor aloca 65 % - 85 % din resursele FEDR și ale Fondului de coeziune, în funcție de prosperitatea relativă a statelor membre.

Fondul european pentru pescuit și afaceri maritime(EMEF)- este un fond structural ce vizează susținerea pescuitului, acvaculturii, spiinind, în același timp sustenabilitatea mediului. EFEM va promova coeziunea socială și crearea de locuri de muncă în comunitățile dependente de pescuit, în special pentru diversificarea activităților în alte sectoare maritime, precum și prin acțiuni în domeniul politicii maritime integrate. Noul fond va sprijini următoarele: tranziția către un pescuit durabil, diversificarea activităților economice din acest sector, crearea de noi locuri de muncă și îmbunătățirea calității vieții în regiunile de coastă ale Europei, va facilita accesul la finanțare. Bugetul estimat al EMEF pentru perioada programatică 2021 – 2027 se ridică la aproximativ 6,14 miliarde euro.

Parteneriatele de tip public-privat:

Parteneriatul public privat reprezintă o soluție pentru un management mai eficient și fiabil al unei comunități locale. Deși este promovat în ultimii doi ani acest tip de finanțare prezintă pași timizi în spațiul rural românesc. În România aceste parteneriate se regăsesc cu precădere în realizarea unor proiecte investiționale din domeniul infrastructurii și pentru operarea unor servicii publice de interes local.

Această abordare de susținere financiară a unor proiecte, prezintă o serie de avantaje precum: împărțirea costurilor realizării unei investiții, împărțirea riscurilor asociate exploatarei respectivei investiții, accelerarea utilizării obiectivelor și proiectelor de infrastructură, îmbunătățirea calității serviciilor de utilitate publică. Din punct de vedere legislativ, documentul de bază care reglementează parteneriatul de tip public privat este reprezentat de

Legea nr. 178/2010 cu modificările și completările ulterioare, care a permis autorităților locale să cunoască această nouă oportunitate de finanțare a dezvoltării locale.

Creditarea

Creditarea reprezintă o modalitate de contractare a sumelor necesare finanțării unui proiect de investiții prin semnarea unui contract cu o instituție bancară. Procedura de contractare a creditului este aparent facilă, debitorul având niște etape de urmat bine definite.

Costurile aferente unui credit sunt destul de mari și implică un anumit grad de risc vis-a-vis de posibilitatea rambursării datoriilor, mai ales într-o situație de incertitudine cum este cea generată de criza financiară. Mai mult, în calitate de instituție publică, în vederea contractării unui împrumut, solicitantul trebuie să obțină avizul de la Comisia de Autorizare a Împrumuturilor Locale, iar în cazul în care se epuizează plafonul de îndatorare publică externă este imposibilă contractarea unor credite de către instituțiile publice, avizul din partea Comisiei de Autorizare a Împrumuturilor Locale fiind obligatoriu.

În plus, un grad ridicat de îndatorare poate reprezenta o blocare a posibilităților de investiții pe termen scurt și mediu, deoarece administrația publică nu mai poate accesa alte credite și uneori poate afecta chiar și contractarea fondurilor europene.

Concordanța cu politicile naționale și europene

Strategia de dezvoltare locală a comunei Răscăeți, a fost elaborată în contextul unei noi programări a fondurilor europene pentru perioada 2021 – 2027, orizont 2030, ceea ce a generat necesitate de actualizare a obiectivelor strategice atât de la nivel european, cât și de la nivel național.

Scenariile de dezvoltare stabilite la nivelul prezentei strategii reprezintă proiecții viitoare ale comunei Răscăeți, alternative de dezvoltare ale acesteia. În vederea definitivării scenariilor de dezvoltare precizate în cadrul prezentului document, s-au luat în considerare toate documentele strategice similare (în curs sau recent finalizate).

Unul dintre documentele de referință este Strategia Europa 2020, strategia pe 10 ani a Uniunii Europene, al cărei scop trece dincolo de depășirea crizei care continuă să afecteze multe dintre economiile europene. Strategia își

propune să elimine deficiențele modelului de dezvoltare propriu fiecărui stat membru și să creeze condiții favorabile pentru o creștere economică mai inteligentă, mai durabilă și mai favorabilă incluziunii. În acest sens, au fost stabilite cinci obiective esențiale, care acoperă domenii precum: ocuparea forței de muncă, educația, cercetarea și inovarea, incluziunea socială și reducerea sărăciei, respectiv eficiența energetică.

Strategia de dezvoltare locală a comunei Răscăeți, propune o serie de obiective și planuri de acțiune concordante cu obiectivele Strategiei Europa 2020: dezvoltarea infrastructurii, a mediului de afaceri, adoptarea de măsuri de protejare a mediului înconjurător, promovarea incluziunii sociale și modernizarea sectorului educativ.

Având la bază prevederile Strategiei Europa 2020, la nivel național a fost elaborată Strategia Națională de Cercetare, Dezvoltare și Inovare 2020, care prevede ca în anul 2020 și după, **„România să devină mai competitivă la nivel regional și global, prin inovare alimentată de cercetare-dezvoltare, generând bunăstare pentru cetățeni”**.

Obiectivele generale ale Strategiei Naționale de Cercetare, Dezvoltare și Inovație sunt următoarele:

- creșterea competitivității României prin inovare;
- creșterea contribuției României la progresul cunoașterii de frontieră;
- creșterea rolului științei în societate;

Obiectivele generale ale strategiei naționale sunt în deplină concordanță cu obiectivele generale ale acestui document. Mai exact, în cadrul strategiei comunei Răscăeți se creionează necesitatea unei creșteri a competitivității prin următoarele măsuri: implementarea de noi tehnologii în procesul de producție de la nivel local, stimularea activităților care se sprijină pe inovare, dezvoltarea sectoarelor de activitate slab valorificate, perfecționarea forței de muncă, etc.

ESTIMAREA FINANȚĂRII STRATEGIEI DE DEZVOLTARE LOCALĂ A COMUNEI RĂSCĂEȚI

Astfel, *Strategia de dezvoltare locală a comunei Răscăeți*, pentru orizontul de timp 2021-2030, prin intermediul principalelor măsuri și direcții stabilite în cadrul planului strategic de dezvoltare, vine în concordanță cu principalele obiective și priorități urmărite de Planul pentru Dezvoltare Regională 2021-2027 al regiunii Sud-Muntenia și își asumă contribuția la îndeplinirea acestora.

Necesitățile de finanțare reprezintă o cuantificare a nevoilor locale, indiferent de sursa de finanțare (BL-buget local, BS-buget de stat, FC-fonduri comunitare, FP-fonduri private, FE-fonduri europene).

Sprejinierea proiectelor de dezvoltare în perioada 2021-2030, ciclul de finanțare european 2021-2027, din domeniul agriculturii, zootehniei, infrastructurii, transportului, mediului, economic, turistic, educației, culturii, sănătății, asistenței sociale, administrației publice, va duce la creșterea economică a comunei Răscăeți cât și la creșterea nivelului de trai a locuitorilor zonei. Pentru a-și atinge obiectivele propuse se urmărește atragerea de fonduri comunitare și private într-un procent cât mai mare și micșorarea fondurilor provenite de la bugetul de stat.

Cofinanțarea proiectelor, cât și realizarea proiectelor tehnice, a studiilor de fezabilitate, întocmirea documentației, trebuie susținute din fondurile rezultate de la bugetul local.

Se va acorda o atenție deosebită și întocmirii documentelor referitoare la aspectele financiare ale proiectului, prezentate prin intermediul studiilor de fezabilitate și proiectelor tehnice (evoluția estimată a veniturilor și cheltuielilor pentru următoarea perioadă de timp – de regulă următorii 7 sau 10, indicatori de rentabilitate, etc).

Elementul cheie al oricărui proiect îl reprezintă modul de satisfacere al nevoilor comunității locale.

Volumul cheltuielilor trebuie previzionat cu atenție și monitorizat pe tot parcursul derulării proiectului. Cheltuielile care urmează să se efectueze în vederea realizării proiectului nu vor avea o structură omogenă și, din acest motiv, trebuie să se facă distincția între diferitele destinații ale resurselor de care dispune primăria comunei Răscăeți.

INDICATORI DE REALIZARE A OBIECTIVEOR COMUNEI RĂSCĂEȚI

Bugetul general al UAT Răscăeți, este instrumentul care stabilește și autorizează, pentru fiecare exercițiu financiar, suma totală a veniturilor și a cheltuielilor considerate necesare.

Principiile pe care se bazează și este întocmit bugetul local, sunt următoarele: unitate, exactitate bugetară, anualitate, echilibru, unitate de cont, universalitate, specificitate, bună gestiune financiară și mai ales, transparență.

Din punct de vedere al indicatorilor de realizare a obiectivelor propuse prin intermediul Strategiei de Dezvoltare Locală a comunei Răscăeți în perioada 2021 -2030, acestea se vor face prin:

- Elaborarea unor planuri de acțiune prin care obiectivele de dezvoltare locală se vor realiza, cât și aprobarea acestora în cadrul UAT;
- Identificarea, selectarea și dezvoltarea proiectelor strategice de la nivelul comunei (fise de proiecte, analiză și corelarea proiectelor identificate în raport cu obiectivele sectoriale și strategice, precum și cu dezvoltarea locală, impactul estimat al proiectului local), în vederea identificării celor mai bune soluții pentru atingerea obiectivelor și priorităților locale propuse;
- Urmărirea calendarului de implementare a proiectelor strategice;
- Respectarea termenelor de execuție propuse pentru diferite obiective investitoriale;
- Monitorizarea progreselor realizate;
- Raportarea periodică a obiectivelor realizate;



***Portofoliul de proiecte
(acțiuni propuse 2021-2027)***

Nr. Ctr.	PROIECT	Localitatea (alte detalii)	STADIU PROIECT					SURSA DE FINANTARE			Surse private (parteneriat public-privat)	1.Valoarea lucrarii -estimativ EURO fara TVA 2.Lucrari in executie 3.Alte detalii
			I	S	P	D	E	B	B	F		
	** Se bifează la stadiu proiect, daca există SF, PT, DE, Execuție sau la Sursa de finanț are.	Răscăeți	D	F	T	E	E	B	B	F		
	<u>AGRICULTURĂ, SILVICULTURĂ ȘI DEZVOLTARE RURALĂ</u>											
1	Înființare și modernizarea fermelor Agricole		x				x					Idee - fermele agricole existente sunt private si sunt in curs de modernizare.
2	Creșterea valorii adaugate a produselor agricole și forestiere		x									Idee - este necesar cresterea valorii adaugate a produselor agricole si forestiere. Mentionam ca pe raza comunei sunt urmatoarele suprafete de padure: - 170 ha in administrarea Ocolului Silvic - 100 ha in administrarea persoanelor fizice

3	Sprijinirea exploatațiilor agricole (fermelor) de semisubzistență					x						Sprijinirea fermelor de semisubzistență se face prin întocmirea de dosare pentru subvenție acordate de APIA și prin Directiile Agricole ce organizeaza actiuni prin care se propun solutii eficiente
4	Suținerea formelor asociative		x			x						Idee - sustinerea formelor asociative se realizeaza prin actiuni organizate de GAL VLASCA DE NORD
5	Sprijinirea fermierilor și deținătorilor de păduri să utilizeze serviciile de consiliere și consultanță în vederea îmbunătățirii performanțelor generale ale activității acestora conform înregistrării apia		x									Idee - este necesar infiintarea de zone impadurite, se ofera sprijin, consiliere si consultanta viitorilor investitori si detinatori de paduri
6	Reabilitare fond forestier		x									Idee - este necesar reabilitarea fondului forestier.
7	Adaptarea agriculturii și silviculturii în acord cu măsurile de creștere a competitivității		x									Idee - adaptarea agriculturii in prezent se face de catre asociatiile agricole prin rotatiile culturilor mari in acord cu masurile de crestere a competitivitatii
8	Împădurirea terenurilor agricole și neagricole											Nu este cazul
9	Dezvoltarea pomiculturii și valorificarea florei spontane		x			x						Idee - este necesar dezvoltarea pomiculturii, in prezent se infiinteaza o ferma pomicola de par pe o suprafata de 20 ha si o ferma de mur pe o suprafata de 4 ha
10	Înființarea grupurilor de producători – campanii de informare		x			x						Idee - campaniile de informare pentru infiintarea grupurilor de producatori se realizeaza prin GAL VLASCA DE NORD

11	Promovarea inițiativelor de dezvoltare rurală		x					x							Idee - promovarea inițiativelor de dezvoltare rurală se realizeaza prin GAL VLASCA DE NORD
12	Îmbunătățirea și perfecționarea competențelor profesionale a persoanelor adulte care activează în domeniile agriculturii, silviculturii (inclusiv proprietari de pădure) și industriei agro-alimentare		x					x							Idee - periodic se organizeaza cursuri de perfectionare a competentelor profesionale a persoanelor adulte din domeniul silviculturii inclusiv proprietarii de padure prin Directia Agricola,
13	Calificarea și recalificarea, instruirea și perfecționarea persoanelor ocupate în agricultura de subzistență		x												Idee - este necesar instruirea si perfectionarea privind calificarea si recalificarea persoanelor ocupate în agricultura de subzistență
14	Prevenirea creșterii numărului de persoane implicate în agricultura de subzistență		x					x							Idee - prevenirea creșterii numarului de persoane implicate in agricultura de subzistenta se realizeaza prin actiuni de informare periodica,
15	Crearea de facilități persoanelor fizice sau juridice pentru încurajarea realizării unor împăduriri de mici dimensiuni, plantații de livezi și păduri de protecție														Nu este cazul
16	Reabilitarea și întreținerea pășunilor		x												Idee - reabilitarea si intretinerea pasunilor cu o suprafata de 158 ha se realizeaza de catre Administratia Locala

INFRASTRUCTURA LOCALITĂȚII ȘI TRANSPORT												
17	Modernizarea drumurilor comunale (a se specifica distanța și denumirea drumurilor)		x				x					<p>Idee – starea drumurilor comunale este următoarea: DC 87 – lungime 3 km – stare actuala - asfaltat – sunt necesare lucrari de modernizare DC 88 – lungime 4 km – strae actuala - asfaltat - sunt necesare lucrari de modernizare DC 166 – lungime 2 km – stare actuala - pietruire – sunt necesare lucrari de modernizare Strazile interioare: lungime totala 15 km – in proportie de 70% strazile interioare sunt asfaltate - proiect finantat prin PNDL 2 Este necesar modernizarea unei lungimi in proportie de 30% pentru care exista documentatie tehnica intocmita</p>
18	Realizare de alei pietonale în comună		x				x					<p>Idee - este necesar realizarea de alei pietonale pe lungimea de 12 km pentru care nu este intocmita documentatia tehnica, in prezent se realizeaza 2 km de alei pietonale, pentru lungimea</p>
19	Modernizarea sistemului rutier		x				x					<p>Idee - in comuna 70% din drumuri sunt asfaltate</p>

20	Construcție pod (a se specifica râul/pârâul peste care se construiește podul, distanța și drumul comunal)		x																Idee - este necesar construirea unui pod peste paraul Jirnov in satul Răscăeți
21	Realizarea sau modernizarea sau extinderea rețelei de alimentare cu apă (a se specifica distanța în km, genul lucrării și locația)		x					x											Reteaua de alimentare cu apa este realizata 98%, este necesar: - Extinderea rețelei de apa existente
22	Realizarea sau extinderea rețelei de canalizare (a se specifica distanța în km, genul lucrării și locația)		x					x											Idee - este necesar extinderea rețelei de canalizare existente, cea existenta fiind realizata in proportie de 80%, este intocmita documentatia tehnica
23	Realizarea stației de epurare și tratare a apelor reziduale																		Nu este cazul, statia de epurare este realizata
24	Realizarea rețelei de distribuție gaz metan (a se specifica distanța în km)		x																Idee, este necesar realizarea rețelei de distributie gaz metan, magistrala se afla la o distanta de 18 km fata de localitate, documentatia tehnica este in curs de elaborare
25	Lucrări de cadastru imobiliar intravilan și extravilan reactualizare PUG		x					x											Idee - PUG-ul este in curs de reactualizare
26	Montarea unui post de transformare în localitate în vederea îmbunătățirii parametrilor curentului electric		x																Idee - este necesar montarea unui post de transformare in localitate în vederea îmbunătățirii parametrilor curentului electric

27	Lucrări de reabilitare a rețelei de iluminat public în comună		x																	Idee - este necesar modernizarea si extinderea rețelei de iluminat public existente mentionam ca in prezent rețeaua de iluminat public in comuna este pe led intr-un procent de 60%.
28	Dotare cu utilaje și echipamente pentru serviciul de gospodărire comunală și salubritate (masină de colectare, pubele etc) (a se specifica denumirea utilajelor necesare și numărul lor)																			Nu este cazul, comuna Râscăeți face parte din ADI Management Integrat al Deseurilor din județul Dâmbovița
29	Îmbunătățirea serviciilor de transport pentru persoane prin construirea de stații de autobuz.		x																	Idee – este necesar imbunătățirea serviciilor de transport pentru persoane prin construirea de stații de autobuz
30	Reabilitarea drumurilor agricole		x																	Idee - este necesar reabilitarea drumurilor agricole pe o lungime de 30 km
31	Amenajarea spațiilor verzi din localitate, inclusiv cele situate lângă trotuare		x																	Idee - este necesar amenajarea spațiilor verzi din localitate, inclusiv cele situate lângă trotuare
32	Construire/modernizare parcări și trotuare		x																	Idee - este necesar construirea de parcari si trotuare
33	Crearea unui sistem de supraveghere modern pentru creșterea siguranței cetățenilor		x																	Idee - este necesar extinderea sistemului de supraveghere existent

34	Conectarea instituțiilor publice din localitate la internet prin conexiuni broadband și promovarea conceptului de e-educatie, e-guvernare, e-sanatate		x															Idee - este necesar promovarea conceptului de e-educatie, e-guvernare, e-sanatate
35	Asigurarea accesului la internet al populației prin crearea de acces point internet în zonă Parc– Primarie		x															Idee - este necesar extinderea zonei prin care se asigura populatiei acces la point internet
36	Asigurarea de facilități pentru investitorii care dezvoltă servicii IT în localitate		x															Idee - se asigura teren pentru investitorii care doresc sa dezvolte servicii IT in comuna
37	Asigurarea spațiilor necesare astfel încât cimitirele să corespundă nevoilor orasului:		x															Idee - este necesar asigurarea spațiilor necesare astfel încât cimitirele să corespundă nevoilor comunei
	modernizare și extindere cimitire existente		x															Idee - este necesar modernizarea si extinderea cimitirelor din comuna
	modernizare și reabilitare capele conform standardelor U.E.		x															Idee - este necesar construirea unei capele moderne conform standardelor U.E. in satul Vultureanca, mentionam ca in satul Răscăeți este construita capela
	modernizare căi de acces cimitire		x															Idee - este necesar modernizarea cailor de acces catre cimitire
38	Construirea de rampe de acces în toate instituțiile de interes public în vederea facilitării accesului persoanelor cu dizabilități																	Nu este cazul

39	Implementării unor mijloace de supraveghere și sistematizare a traficului (benzi producătoare de zgomot pentru atenționare), semnalizarea și protejarea trecerilor de pietoni în mod deosebit în proximitatea unităților de învățământ		x												Idee - sunt necesare implementarea de mijloace de supraveghere si sistematizare a traficului
40	Extindere construire – zone noi de locuit		x												Idee – este necesar extinderea zonelor noi de locuit
41	Crearea de pontoane pentru zona de pescuit														Nu este cazul
<u>MEDIU</u>															
42	Lucrări de regularizare a albiei pârâu/râu și apărări de maluri pt. prevenirea și reducerea consecințelor distructive ale inundațiilor (a se specifica râul / pârâul unde se dorește efectuarea acestor lucrări și distanța în km)		x												Idee - sunt necesare lucrari de regularizare a albiei paraului Holboca si Jirnov
43	Organizarea sistemului de colectare selectivă, a spațiului de depozitare temporară și transportul deșeurilor		x												Idee – de organizarea sistemului de colectare selectivă, a spațiului de depozitare temporară și transportul deșeurilor se ocupa ADI Management Integrat al Deseurilor din judetul Dâmbovița
44	Închiderea platformelor de gunoi						x								S-au inchis platformele de gunoi

45	Studiu de fezabilitate amenajare groapă pentru deșeuri inerte și din construcții		x																	Idee - este necesar elaborarea unui studiu de fezabilitate pentru amenajarea de gropi pentru deseuri inerte si din constructii
46	Identificarea rampelor de gunoi neautorizate și dezafectarea acestora.						x													Periodic se identifica si se dezafecteaza rampele de gunoi neautorizate
47	Reabilitarea și modernizarea sistemelor existente de colectare și transport deșeuri		x																	Idee - reabilitarea și modernizarea sistemelor existente de colectare și transport deșeuri intra in atributia asociatiei ADI Management Integrat al Deseurilor din judetul Dâmbovița
48	Dotări pentru intervenții în caz de situații de urgență (autospecială PSI, buldo-excavator, volă, tractor cu remorca și alte dotări)		x																	Idee - sunt necesare dotări pentru intervenții în caz de situații de urgență (autospecială PSI, buldo-excavator, volă, tractor cu remorca și alte dotări)
49	Consiliere și informarea populației pentru protecția mediului și colectarea selectivă a deșeurilor		x																	Idee - este necesar periodic consilierea si informarea populatiei pentru protectia mediului
50	Implementarea unui sistem integrat de colectare selectivă a deșeurilor la nivel de localitate sau în parteneriat cu alte administrații locale învecinate		x				x													Idee - pentru aceasta activitate comuna face parte dintr-un proiect amplu implementat de ADI Management Integrat al Deseurilor din judetul Dâmbovița

51	Achiziția de echipamente pentru stația de sortare și de transfer și punerea în funcțiune a acesteia		x																	Idee - pentru aceasta activitate comuna face parte dintr-un proiect amplu implementat ADI Management Integrat al Deșeurilor din județul Dâmbovița
52	Reducerea cantității de deșuri biodegradabile depozitate prin realizarea unei stații de compost		x																	Idee - este necesar realizarea unei stații de compost
53	Cresterea eficienței energetice a clădirilor publice și a blocurilor de locuințe prin lucrări de reabilitarea termică		x																	Idee - sunt necesare lucrări de reabilitare termică a clădirilor publice
54	Crearea de sisteme centralizate de furnizare a energiei termice pentru blocurile de locuințe utilizând sisteme convenționale de încălzire completate de sisteme ce utilizează energii nepoluante (solare, eoliene, etc)																			Nu este cazul, în comuna Râscăeți nu sunt construite blocuri
55	Reducerea consumului energetic al localității prin modernizarea rețelei de iluminat public și înlocuirea lămpilor actuale poluante cu lămpi solare sau alte sisteme care reduc consumul de energie electrică		x																	Idee - este necesar implementarea unui proiect de reducere consumului energetic al localității prin modernizarea rețelei de iluminat public și înlocuirea lămpilor actuale poluante cu lămpi solare sau alte sisteme care reduc consumul de energie electrică

56	Acordarea de facilități pentru realizarea de infrastructuri de generare și distribuire a surselor de energie alternativă, promovarea culturilor energetice și a proiectelor de energie eoliană, biomasă, energie solară		x				x									Idee - este necesar promovarea culturilor energetice și a proiectelor de energie eoliană, biomasă, energie solară, se pot acorda facilitati pentru realizarea de infrastructuri de generare și distribuire a surselor de energie alternativă Mentionam ca in comuna societatea S.C. ENERGO NATUR DRAGHINEASCA S.R.L. a infiintat un parc de energie solara pe o suprafata de 5 ha urmand sa realizeze inca 2 parcuri de energie solar pe o suprafata de 77 ha
57	Ameliorarea progresivă a capacității de producție a terenurilor agricole degradate, menținerea biodiversității și dezvoltarea continuă a funcțiilor ecologice și sociale ale pădurilor														Nu este cazul	
58	Reducerea eroziunii solului prin lucrări de apărare a malurilor împotriva eroziunii în zonele afectate de acest fenomen și acțiuni de împădurire în zonele de formare a viiturilor, în zonele inundabile și în luncile râurilor														Nu este cazul	
59	Realizarea de perdele de protecție a căilor de comunicații, localităților și câmpului		x												Idee - este necesar realizarea de perdele de protecție a căilor de comunicații, localităților și câmpului	

60	Prevenirea/reducerea efectelor riscurilor naturale prin modernizarea sistemului de intervenții în situații de urgență (sistemul de avertizare);		x															Idee - este necesar modernizarea si extinderea sistemului de interventii in situatii de urgenta (sistemul de avertizare)
61	Dezvoltarea activităților de conștientizare a populației asupra necesității conservării mediului înconjurător și de implicare a acestuia în activități de protejare a mediului		x															Idee - este necesar dezvoltarea activitatilor de constientizare a populatiei asupra necesitatii conservarii mediului inconjurator
62	Reabilitare fond forestier																	Nu este cazul
	<u>ECONOMIC</u>																	
63	Modernizarea și diversificarea piețelor agroalimentare în localitate																	Nu este cazul
64	Suținerea inițiativelor asociative pentru creșterea eficienței economice a exploatațiilor agricole, creșterea puterii de negociere pe piețele de desfacere și a capacității de valorificare superioară a producției		x															Idee - este necesar susținerea inițiativelor asociative pentru creșterea eficienței economice a exploatațiilor agricole
65	Stimularea înființării unor centre de prestări servicii pentru agricultură (mecanizare, reparații utilaje, furnizare semințe, îngrășăminte, insectofungicide etc.), prin acordarea de facilități		x															Idee – este necesar stimularea înființării unor centre de prestări servicii pentru agricultură (mecanizare, reparații utilaje, furnizare semințe, îngrășăminte, insectofungicide etc.), prin acordarea de facilități

66	Inventarierea terenurilor neutilizate, care vor fi puse la dispoziția întreprinzătorilor locali, în vederea dezvoltării propriilor afaceri, în agricultură și zootehnie, în baza unui acord avantajos pentru ambele părți						x						Exista o inventariere a terenurilor neutilizate care vor fi puse la dispoziția întreprinzătorilor locali
67	Identificarea oportunităților de parteneriat public-privat în vederea demarării de activități în domeniul industrial		x										Idee - este necesar identificarea oportunitatilor de parteneriat public privat
68	Informarea cetățenilor asupra programelor de finanțare nerambursabilă		x										Idee – este necesar informarea cetatenilor asupra programelor de finantare nerambursabila
69	Sprijinirea cetățenilor în obținerea subvențiilor destinate dezvoltării agriculturii		x										Idee - este ofera sprijin cetatenilor în obținerea subvențiilor destinate dezvoltării agriculturii
70	Realizarea unui studiu asupra situației resurselor umane din localitate și furnizarea acestor informații potențialilor investitori		x										Idee - este necesar realizarea unui studiu asupra situatiei resurselor umane din localitate
71	Elaborarea unei baze de date disponibile pe internet privind oportunitățile locale de dezvoltare a afacerilor în localitate		x										Idee – este necesar elaborarea unei baze de date disponibile pe internet privind oportunitatile locale de dezvoltare a afacerilor in localitate este in curs de implementare

72	Elaborarea unui program de atragere a investițiilor		x																Idee - este necesar elaborarea unui program de atragere a investițiilor
73	Elaborarea unui Ghid de produse și servicii oferite de mediul de afaceri local		x																Idee – este necesar elaborarea unui Ghid de produse și servicii oferite de mediul de afaceri local
74	Promovarea IMM-urilor din localitate și a produselor/serviciilor acestora prin susținerea participării comune la târguri și expoziții, elaborarea de materiale de prezentare a localității cu secțiune de economie inclusă, promovarea prin încheierea de înfrățiri și schimburi de experiență cu localitate din străinătate		x																Idee - sunt necesare acțiunile de promovare a IMM-urilor din localitate și a produselor/serviciilor acestora prin susținerea participării comune la târguri și expoziții, elaborarea de materiale de prezentare a localității cu secțiune de economie inclusă, promovarea prin încheierea de înfrățiri și schimburi de experiență cu localitate din străinătate
75	Asigurarea de facilități pentru înființarea unui birou de informare și consultanță în domeniul economic și juridic		x																Idee - se pot asigura facilitati pentru infiintarea unui birou de informare si consultanta in domeniul economic si juridic
76	Sprijinirea dezvoltării I.M.M.-urilor din domeniul industrial și al serviciilor (creșterea numărului IMM-urilor) prin acordarea de facilități la plata taxelor și impozitelor asupra terenurilor și clădirilor		x																Idee - se sprijina dezvoltarea IMM-urilor din domeniul industrial si al serviciilor
77	Identificarea spațiilor disponibile și a terenurilor aparținând Primăriei, care pot fi concesionate eventualilor investitori		x																Idee - sunt identificate spațiile disponibile și a terenurile aparținând Primăriei, care pot fi concesionate eventualilor investitori

78	Construirea infrastructurii publice necesare desfășurării activităților economice (utilități, construire spații de desfacere a produselor, spații pentru funcționarea firmelor gen incubator de afaceri);		x							x									Idee - infrastructura publica necesara desfasurarii activitatilor economice este construita in proportie de 70%,
79	Organizarea de evenimente, în parteneriat cu AJOFM pentru promovarea culturii antreprenoriale în rândul tinerilor									x									Se organizeaza periodic evenimente in parteneriat cu AJOFM pentru promovarea culturii antreprenoriale in randul tinerilor
80	Promovarea programelor derulate de guvern pentru stimularea înființării microintreprinderilor		x																Idee - este necesar promovarea programelor derulate de guvern pentru stimularea înființării microintreprinderilor
81	Dezvoltarea de parteneriate între autoritățile publice locale, societatea civilă și comunitatea de afaceri pentru dezvoltarea zonelor de agrement		x																Idee - este necesar dezvoltarea de parteneriate între autoritățile publice locale, societatea civilă și comunitatea de afaceri pentru dezvoltarea zonelor de agrement
82	Facilitarea dezvoltării unor evenimente și activități tematice de promovare a pescuitului local																		Nu este cazul
83	Diversificarea către activități non-agricole, crearea și dezvoltarea de microintreprinderi		x																Idee - este necesar diversificarea activitatilor non-agricole
	<u>TURISM</u>																		
84	Construirea unui complex turistic și de agrement în comună (a se specifica locația și profilul complexului turistic)																		Nu este cazul

85	Sprrijinirea înființării unor unități de alimentație publică		x															Idee – este necesar sprrijinirea înființării unor unități de alimentație publică
86	Promovarea turismului cultural-religios																	Nu este cazul
87	Includerea obiectivului cultural biserica în circuitele turistice existente la nivel de județ																	Nu este cazul
88	Înfrățirea localității cu alte localități din spațiul Uniunii Europene și realizarea de schimburi cultural-turistice;		x															Idee – este necesar infrățirea localității cu alte localități din spațiul Uniunii Europene și realizarea de schimburi cultural-turistice
89	Crearea de evenimente culturale care să devină tradiționale		x															Idee – este necesar crearea de evenimente culturale care să devină tradiționale
90	Crearea unui brand al comunei și promovarea obiectivelor și a evenimentelor culturale prin internet, pliante, broșuri și info-chioșc		x															Idee – este necesar crearea unui brand al comunei și promovarea obiectivelor și a evenimentelor culturale prin internet, pliante, broșuri și info-chioșc
91	Dezvoltarea și promovarea turismului gastronomic, prin valorificarea tradițiilor locale și a interferenței diferitelor culturi în domeniu																	Nu este cazul

EDUCATIE													
92	Reabilitarea sau modernizarea școlilor / grădinițelor din comună (a se specifica denumirea exactă a fiecărei locații și genul lucrării)		x										Idee – este necesar reabilitarea si modernizarea urmatoarelor unitati de invatamant: <ul style="list-style-type: none"> - Scoala Primara clasele I-IV Draghineasca - Gradinita Draghineasca - Scoala Gimnaziala I-VIII este depus documentatia tehnica la CNI
93	Dotarea cu mobilier a școlilor / grădinițelor (a se specifica denumirea exactă a fiecărei locații)		x										Idee – este necesar dotarea cu mobilier a școlilor / grădinițelor
94	Construire școală / grădiniță												Nu este cazul
95	Amenajarea unei baze sportive în comună (a se specifica locația)		x			x							Idee – in satul Râscăeți este construita o baza sportiva finantata prin OG7
96	Construcția unei săli de sport în cadrul școlilor (a se specifica locația)		x										Idee – este necesar constructia unei sali de sport la Scoala Gimnaziala
97	Amenajarea și dotarea unui centru de joacă și recreere pentru copiii comunei (a se specifica locația)		x										Idee - este necesar amenajarea si dotarea unui centru de joaca si recreere pentru copii
98	Construcția unei creșe		x										Idee – este necesar construcția unei creșe

99	Dotarea cu materiale didactice a unităților de învățământ din localitate și îmbogățirea fondului de carte al bibliotecilor școlare		x															Idee – este necesar dotarea cu materiale didactice a unităților de învățământ din localitate și îmbogățirea fondului de carte al bibliotecilor școlare
100	Realizare website de prezentare a instituțiilor de învățământ și a activității acestora		x															Idee - este necesar realizarea de website de prezentare a institutiilor de invatamant
101	Asigurarea condițiilor pentru derularea de programe de formare în psihopedagogie aplicată, în parteneriat cu Casa Corpului Didactic		x															Idee - se asigura conditii pentru derularea de programe de formare in psihopedagogie aplicata
102	Asigurarea condițiilor pentru instruirea în managementul proiectelor pentru persoanele implicate în gestionarea proiectelor europene la nivelul unităților de învățământ, în parteneriat cu Casa Corpului Didactic		x															Idee - se asigura conditiile necesare pentru instruirea in managementul proiectelor pentru persoanele implicate in gestionarea proiectelor europene
103	Srijinirea școlilor din localitate pentru inițierea și derularea de proiecte de schimb de experiență și parteneriate în domeniul învățământului gen Comenius Regio (se pot derula activități precum vizite de studiu, schimburi de experiență și bune practici, școli de vară, sesiuni de formare comune, conferințe, seminarii etc)		x															Idee - se sprijina scolile din localitate pentru initierea si derularea de proiecte de schimb de experiente si parteneriate

104	Asigurarea condițiilor pentru formarea profesorilor, a formatorilor și a altor categorii de personal care lucrează cu persoane cu risc de părăsire timpurie a școlii, în parteneriat cu furnizori de servicii de formare și/sau Casa Corpului Didactic		x																Idee - se asigura conditiile necesare pentru formarea profesorilor, a formatorilor si a altor categorii de personal
105	Asigurarea condițiilor pentru furnizarea serviciilor de educațieremedială (validarea învățării anterioare, detectarea lacunelor în pregătire, ore de recuperare, orientare psihologică și profesională), în parteneriat cu furnizori de servicii acreditați;		x																Idee - se asigura conditii pentru furnizarea serviciilor de educatie remediala in parteneriat cu furnizori de servicii acreditati
106	Derularea, în cadrul unităților școlare, a programelor de tip “a doua șansă” pentru reintegrarea în educație a celor care au părăsit de timpuriu școala (inclusiv activități de alfabetizare), în parteneriat cu Inspectoratul Școlar Județean		x																Idee – este necesar derularea, în cadrul unităților școlare, a programelor de tip “a doua șansă” pentru reintegrarea în educație a celor care au părăsit de timpuriu școala (inclusiv activități de alfabetizare), în parteneriat cu Inspectoratul Școlar Județean
107	Susținerea promovării spiritului antreprenorial și a cetățeniei active în educație, prin intermediul unui parteneriat cu Inspectoratul Școlar Județean		x																Idee – este necesar susținerea promovării spiritului antreprenorial și a cetățeniei active în educație, prin intermediul unui parteneriat cu Inspectoratul Școlar Județean
108	Asigurarea suportului material pentru realizarea unei publicații școlare		x																Idee - este necesar realizarea de publicatii școlare

<u>CULTURA</u>																					
109	Reabilitarea sau modernizarea sau construcția căminului cultural (a se specifica locația căminului cultural și genul lucrării)		x																		Idee – este necesar modernizarea si dotarea caminului cultural din satul Râscăeți
110	Reabilitarea sau construcția bisericii din comună (a se specifica locația)		x																		Idee - este necesar reabilitarea bisericilor Sfanta Parascheva din satul Râscăeți si Sfantul Dumitru Basarabov din satul Vultureanca
111	Realizarea de materiale de promovare a obiectivelor de patrimoniu și a valorilor culturii locale (ex: pliante, album)																				Nu este cazul
112	Montarea de panouri informative pentru localizarea spațială a obiectivelor culturale																				Nu este cazul
113	Amenajarea spațiului bibliotecii și îmbogățirea fondului de carte		x																		Idee - este necesar infiintarea unei biblioteci in satul Râscăeți, Administratia Locala pune la dispozitie o cladire
114	Campanii de marketing cultural pentru a crește vizibilitatea evenimentelor propuse sau consacrate																				Nu este cazul

115	Realizarea Centrului de tineret (activități de consiliere în domeniul educației pentru sănătate, privind cariera și problemele tinerilor, consultanță pentru înființarea de ONG-uri sau organizații de tineret dar și pentru programe europene/guvernamentale adresate tinerilor, informații despre structurile asociative naționale, ateliere de creație artistică și populară, activități teatrale)		x																Idee - este necesar realizarea centrului de tineret pentru desfasurarea de activitati de consiliere in domeniul educatiei pentru sanatate, privind cariera si problemelor tinerilor
116	Elaborarea și realizarea unui program de manifestări culturale sezoniere		x																Idee - este necesar elaborarea si realizarea unui program de manifestari culturale sezoniere
<u>TINERET</u>																			
117	Înființarea unui Centru Comunitar de Comunicare, Educație și Resurse pentru Tineri;		x																Idee - este necesar infiintarea unui centru comunitar de comunicare, educatie si resurse pentru tineri
118	Promovarea voluntariatului în rândul tinerilor din localitatea în vederea susținerii unor servicii sociale destinate altor categorii de beneficiari (persoane vârstnice, persoane cu dizabilități)		x																Idee - este necesar organizarea de actiuni de promovare a voluntariatului în rândul tinerilor din localitate în vederea susținerii unor servicii sociale destinate altor categorii de beneficiari
119	Dezvoltarea de servicii prin care să se sprijine integrarea socială a tinerilor, de exemplu ateliere protejate, birouri de consiliere etc în parteneriat cu furnizori de servicii acreditați		x																Idee - este necesar dezvoltarea de servicii prin care să se sprijine integrarea socială a tinerilor, de exemplu ateliere protejate, birouri de consiliere etc în parteneriat cu furnizori de servicii acreditați.

120	Promovarea derularii de activități culturale pentru tineri: înființarea de echipe de dansuri populare, dansuri moderne, înființarea de publicații locale (inclusiv publicații electronice)		x															Idee - este necesar promovarea derularii de activitati culturale pentru tineri
121	Crearea unei legături între comunitatea locală și AJOFM, Primărieși Inspectoratul ScolarJudețean în vederea analizării situațieiși elaborării unor strategii comune și eficiente în domeniul tinerilor și formării profesionale						x											Exista o buna legatura intre comunitatea locala si AJOFM
122	Acordarea de facilități tinerilor care înființează o afacere în localitate și creează locuri de muncă		x															Idee, se acorda facilitati tinerilor care infiinteaza o afacere in localitate
123	Organizarea la nivel local a unor competiții sportive (concursuri / întreceri) pentru elevi pe diferite ramuri sportive		x															Idee - este necesar organizarea la nivel local a unor competiții sportive (concursuri / întreceri) pentru elevi pe diferite ramuri sportive
124	Revigorarea echipei de fotbal a comunei		x															Idee - este necesar revigorarea echipei de fotbal de seniori Petrolul Râscăeți Liga 5
125	Înscrierea în circuitul județean a localității ca și organizator de competiții sportive		x															Idee – este necesar inscrierea în circuitul județean a localității ca și organizator de competiții sportive

126	Construirea de locuințe sociale destinate unor categorii de persoane cărora nivelul de resurse și/sau de existență nu le permite accesul la o locuință în proprietate sau închirierea unei locuințe în condițiile pieței		x																	Idee - este necesar construirea de locuințe sociale
127	Construirea de locuințe de serviciu pentru păstrarea tinerilor specialiști în localitate		x																	Idee - este necesar construirea de locuințe de serviciu pentru păstrarea tinerilor specialiști în localitate
<u>SANATATE</u>																				
128	Reabilitarea și dotarea corespunzătoare a dispensarului uman (a se specifica locația)		x																	Idee - este necesar reabilitarea si dotarea dispensarului existent
129	Asigurarea unei dotări tehnice corespunzătoare și implementarea sistemelor informatizate în cabinete		x																	Idee - este necesar asigurarea si implementarea sistemelor informatizate in cabinete
130	Înființarea unui serviciu de tip SMURD și dotarea acestuia																			Nu este cazul
131	Înființarea unui centru de permanență pentru dezvoltarea asistenței ambulatorii																			Nu este cazul
132	Asigurarea necesarului de resurse umane în domeniul sănătății prin oferirea de facilități de cazare în locuințe de serviciu în scopul atragerii de specialiști;		x																	Idee - este necesar asigurarea de locuințe de serviciu in scopul atragerii de specialiști

133	Organizarea unui sistem de primire a reclamațiilor și sugestiilor pacienților																			Nu este cazul
134	Asigurarea spațiului necesar pentru înființarea de noi servicii de sănătate, în parteneriat cu furnizori publici și privați autorizați pentru fiecare domeniu abordat, astfel:		x																	Idee - se asigura spatiul necesar pentru infiintarea de noi servicii de sanatate
	-cabinet de planificare familială		x																	Idee - este necesar infiintarea unui cabinet de planificare familiala
	-centru consiliere antifumat, antialcool și consilierea minorilor singuri		x																	Idee - este necesar infiintarea unui centru de consiliere antifumat, antialcool, consilierea minorilor singuri
	-centru de prevenire/consiliere pentru populația rroma, eventual cu personal sanitar de etnie rroma																			Nu este cazul, in comunitate nu exista populatie de etnie rroma
135	Implementarea unui sistem de asistare/monitorizare la domiciliu prin buton de panică pentru persoanele ce suferă de afecțiuni medicale grave, în parteneriat cu un furnizor de servicii de îngrijire la domiciliu		x																	Idee - este necesar implementarea unui sistem de asistare/monitorizare la domiciliu prin buton de panica
136	Realizarea de campanii de informare-educare-comunicare pe probleme de sănătate publică (de ex. educație pentru sănătate în școli și liceu în parteneriat cu Direcția de Sănătate Publică și Inspectoratul Școlar Județean		x																	Idee - este necesar realizarea de campanii de informare-educare-comunicare pe probleme de sanatate publica

137	Realizarea de campanii în școli împotriva fumatului, consumului de droguri, bolilor transmisibile, de planificare familială, de sănătate mintală, pentru un stil de viață sănătos, în parteneriat cu Centrul de Consiliere și Prevenire Antidrog , Direcția de Sănătate Publică și Inspectoratul Școlar Județean						x								Se organizeaza periodic campanii in scoli impotriva fumatului, consumului de droguri, bolilor transmisibile, de planificare familiala, pentru un stil de viata sanatos
138	Inițierea unui parteneriat cu sectorul ONG care să asigure organizarea unor rețele și grupuri de acțiune pentru promovarea unui stil de viață sănătos (alimentație sănătoasă, activitate fizică)						x								Idee - este necesar initierea unui parteneriat cu sectorul ONG care sa asigure organizarea unor retele si grupuri de actiune pentru promovarea unui stil de viata sanatos
139	Organizarea unor evenimente publice pentru promovarea sănătății populației, în parteneriat cu Direcția de Sănătate Publică						x								Idee - este necesar organizarea periodica de evenimente publice pentru promovarea sanatatii populatiei in parteneriat cu Directia de Sanatate Publica
140	Asigurarea sprijinului pentru medicii de familie în acordarea unor stimulente pentru comunitatea rromă în scopul prezentării acestora la campaniile de vaccinare														Nu este cazul, in comunitate nu exista populatie de etnie rroma
141	Asigurarea sprijinului pentru medicii de familie în acordarea unor stimulente pentru gravide, în scopul prezentării acestora la consultația periodică prenatală						x								Se asigura prin departamentul de asistenta sociala sprijin medicilor de familie pentru acordarea de stimulente pentru gravide

<u>ASISTENTA SOCIALA</u>																					
142	Construirea unui complex social care să cuprindă un cămin – azil pentru bătrânii comunei și dotarea acestuia cu mobilier (a se specifica locația și numărul de locuri)		x																		Idee – în satul Răscăeți este un complex social cu o capacitate de 40 locuri
143	Construirea de locuințe sociale pentru grupurile dezavantajate		x																		Idee - este necesar construirea de locuințe sociale pentru grupurile dezavantajate
144	Implementarea, împreună cu alte autorități publice locale, a unor proiecte de dezvoltare regională, pentru dezvoltarea și îmbunătățirea infrastructurii serviciilor sociale: azil de bătrâni, case de copii, etc		x																		Idee – este necesar implementarea, împreună cu alte autorități publice locale, a unor proiecte de dezvoltare regională
145	Dotarea unităților prestatoare de servicii sociale cu echipament special (medical, social, terapie reparatorie)		x																		Idee - este necesar dotarea unitatilor prestatoare de servicii sociale cu echipament special
146	Încheierea de parteneriate public private cu ONG-uri acreditate în domeniile:		x																		Idee - este necesar incheierea de parteneriate publice private cu ONG-uri
	Servicii specializate pentru persoane vârstnice aflate în nevoie;		x																		Idee - este necesar infiintarea serviciilor specializate pentru persoane varstnice aflate in nevoie
	Servicii specializate pentru persoane cu handicap;		x																		Idee - este necesar infiintarea serviciilor specializate pentru persoane cu handicap,
	Calificării și formării profesionale		x																		Idee - este necesar organizarea de cursuri

151	Asigurarea spațiului necesar înființării unui centru pentru sprijinirea șomerilor pentru a (re)intra pe piațaforței de muncă prin scheme speciale de consiliere, tutoriat, mediere și plasare în muncă, pus la dispoziția prestatorilor de servicii în domeniu, în cadrul unui parteneriat						x											Se asigura spatiul necesar infiintarii unui centru pentru sprijinirea somerilor pentru a (re)intra pe piata fortei de munca
152	Asigurarea spațiului necesar pentru organizarea de cursuri de antreprenoriat pentru angajatorii locali și persoanele neocupate în vederea dezvoltării de noi activități economice în localitate, pus la dispoziția furnizorilor de servicii de instruire în cadrul unui parteneriat						x											Se asigura spatiul necesar pentru organizarea de cursuri de antreprenoriat pentru angajatorii locali si persoanele neocupate
153	Crearea unor servicii sociale de tip alternativ pentru persoanele cu handicap (centre de zi, cluburi, ateliere protejate, etc.), în parteneriat cu un furnizor de servicii acreditat		x															Idee - este necesar crearea unor servicii sociale de tip alternativ pentru persoanele cu handicap
154	Crearea unui centru specializat pentru asistențăși consilierea copiilor aflați în dificultate, familii monoparentale, victime ale violenței domestice, în parteneriat cu un furnizor de servicii acreditat		x															Idee - este necesar crearea unui centru specializat pentru asistenta si consilierea copiilor aflati in dificultate, familii monoparentale, victime ale violentei domestice
<u>ADMINISTRATIA PUBLICA</u>																		
155	Lucrări de reabilitare și mansardare a sediului primăriei		x															Idee - sunt necesare lucrari de reabilitare si modernizare a sediului primariei

156	Dotari ale administratiei locale (calculatoare, copiatoare, scanere, birouri etc.)		x															Idee - este necesar dotarea administratiei locale
157	Achiziția și utilizarea unui sistem de back-up, salvări de siguranță și utilizarea unor surse de alimentare de rezervă		x															Idee - este necesar achiziția și utilizarea unui sistem de back-up, salvări de siguranță și utilizarea unor surse de alimentare de rezervă
158	Achiziționarea de aplicații informatice integrate pentru toate serviciile din cadrul administrației locale în vederea eficientizării procesului de furnizare a serviciilor către populație		x															Idee - este necesar achiziționarea de aplicații informatice integrate pentru toate serviciile din cadrul administrației locale
159	Crearea unei identități vizuale a Primăriei prin standardizarea elementelor de identitate vizuală – formulare tip, materiale informative, adrese, răspunsuri						x											Identitatea vizuala a Primariei este realizata prin standardizarea elementelor de identitate vizuală – formulare tip, materiale informative, adrese, răspunsuri
160	Extinderea procedurilor de informare publică – utilizarea de noi metode pentru informarea populației asupra activității administrației publice (ex: înființarea de puncte de informare de tip infochiosc, amplasarea de panouri exterioare cu afisaj electronic, amplasarea pe panouri informative în stațiile de autobuz		x															Idee - este necesar extinderea procedurilor de informare publica și de utilizarea a unor noi metode pentru informarea populației asupra activității administrației publice

161	Stimularea participării cetățenilor și a ONG-urilor la procesul decizional prin acțiuni de consultare publică, inițierea de proiecte în parteneriat pentru elaborarea de statistici și documente oficiale pentru localitate		x																Idee - este necesar stimularea participării cetățenilor și a ONG-urilor la procesul decizional prin acțiuni de consultare publică
162	Creșterea eficienței în administrația locală prin facilitarea, urmărirea și documentarea proceselor de lucru utilizând programe informatice de management al documentelor		x																Idee - este necesar creșterea eficienței în administrația locală prin facilitarea, urmărirea și documentarea proceselor de lucru
163	Creșterea nivelului de pregătire profesională a salariaților din administrația locală prin realizarea unui program anual de pregătire profesională și participarea la cursuri de formare profesională continuă		x																Idee – este necesar organizarea de programe anuale de pregătire profesională pentru salariații din administrația locală
164	Constituirea în cadrul primăriei a unei Unități de Implementare a Proiectelor și instruirea membrilor săi pentru atragerea și implementarea de proiecte finanțate din fonduri de la Uniunea Europeană		x																Idee - este necesar constituirea în cadrul primăriei a unei Unități de Implementare a Proiectelor și instruirea membrilor săi pentru atragerea și implementarea de proiecte finanțate din fonduri de la Uniunea Europeană
165	Realizarea de parteneriate și activități de înfrățire cu localități din țară și din străinătate în vederea promovării de proiecte																		Idee - este necesar realizarea de parteneriate și activități de înfrățire și cu alte localități din țară și din străinătate

Măsurile prioritare în perioada 2020 – 2030, în concordanță cu noile politici la nivel european :

Măsura 1.1 . Modernizarea și extinderea infrastructurii rutiere

- Proiecte:**
- Reabilitarea și extinderea drumurilor comunale și sătești;
 - Reabilitarea și extinderea drumurilor agricole ;
 - Reabilitarea trotuarelor existente și amenajarea de trotuare și alei acolo unde nu există;
 - Reabilitarea podurilor și podețelor;
 - Amenajarea spațiilor de lângă trotuare și aleilor pietonale;
 - Modernizarea și extinderea sistemelor de protecție și siguranță rutieră;
 - Îmbunătățirea sistemelor de marcaje rutiere;

Obiective:

- Cresterea lungimii drumurilor comunale modernizate;
- Cresterea sigurantei nationale;

Tinte cheie:

- Asfaltarea sau tuturilor drumurilor din comuna, inclusiv a drumurilor de exploatare agricola;

Durata : 2020 - 2027

Valoare estimată : - - - -

Responsabilitati:

- Consiliul Local Răscăeți;
- Consiliul Județean Dâmbovița;
- Poliția Rutieră;
- CNADNR (Compania Națională de Autostrăzi și Drumuri Naționale din România).

Posibile surse de finantare :

- Programul Național de Dezvoltare Rurală 2020 – 2027;
- Programul Operațional Infrastructură Mare 2020 – 2030;
- Bugetul local al comunei Răscăeți(co-finantare)
- Fonduri Europene (UE).

Beneficiari : Locuitorii comunei Răscăeți(2207 locuitori), incluzand noile cartiere ce se pot dezvolta la nivel local.

Masura 1.2. Modernizarea și extinderea infrastructurii rețelei de canalizare

- Proiecte:**
- Crearea/Reabilitarea și extinderea rețelei de canalizare;
 - Inițierea stației de epurare – Răscăeți;
 - Asigurarea întreținerii permanente a stației de epurare;
 - Dezvoltarea de parteneriate în vederea atingerii obiectului investițional;

Obiective:

- Creșterea lungimii rețelei locale de distribuție;
- Creșterea calitatii vieții;

Tinte cheie:

- Extinderea rețelei de canalizare la nivelul întregii comune;

Durata : 2020 -2027

Valoare estimată : - - - -

Responsabilitati:

- Consiliul Local Răscăeți;
- Consiliul Județean Dâmbovița;
- CNADNR (Compania Națională de Autostrăzi și Drumuri Naționale din România).

Posibile surse de finanțare :

- Programul Național de Dezvoltare Rurală 2020 – 2027;
- Programul Operațional Infrastructură Mare 2020 – 2030
- Bugetul local al comunei Răscăeți (co-finanțare).
- Fonduri Europene (UE)

Beneficiari : Locuitorii comunei Răscăeți (2207 locuitori), incluzând noile cartiere ce se pot dezvolta la nivel local.

Masura 2.1. Sprijinirea activităților culturale și dotarea corespunzătoare a instituțiilor locale

- Proiecte:**
- Organizarea de evenimente culturale cu participarea publicului larg;
 - Amenajarea și dotarea unui centru de joacă și recreere pentru copiii comunei;
 - Modernizarea și dotarea căminului cultural din satul Răscăeți;
 - Realizarea centrului de tineret;

Obiective:

- Conservarea patrimoniului local;
- Creșterea notorietății comunei Răscăeți la nivel regional.

Tinte cheie:

- Creșterea cu minim 15% a numărului de evenimente culturale sportive, anuale, organizate la nivel local;

Durata : 2020 -2027

Valoare estimată : - - - -

Responsabilitati:

- Consiliul Local Răscăeți;
- Consiliul Județean Dâmbovița;
- Institutii culturale;
- Ministerul Culturii;

Posibile surse de finantare :

- Programul Național de Dezvoltare Rurală 2021 – 2030;
- Programul Operațional Regional 2021 – 2030;
- Ministerul Tineretului și Sportului(MTS);
- Compania Națională de Investiții(CNI)- SF depus;

Beneficiari : Locuitorii comunei Răscăeți(2207 locuitori), cât și toți participanții în organizarea și desfășurarea diferitelor evenimente pe plan local.

Masura 2.2. Îmbunătățirea infrastructurii educaționale și de agrement

- Proiecte:**
- Reabilitarea scolilor din comuna;
 - Construcția unei creșe;
 - Construcția unei săli de sport la școala gimnazială Răscăeți;
 - Dotarea cu mobilier a grădinitelor din comuna;
 - Dotarea cu materiale didactice a unităților de învățământ din comuna;

Obiective:

- Creșterea gradului de adecvare a condițiilor din sălile de curs;
- Scaderea ratei de abandon școlar;

Tinte cheie:

- Creșterea infrastructurii educaționale pentru învățământul general obligatoriu;
- Asigurarea calitatii superioare a învățământului gimnazial

Durata : 2020 -2025(60 luni)

Valoare estimată : - - - -

Responsabilitati:

- Consiliul Local Răscăeți;
- Consiliul Județean Dâmbovița;
- Guvernul României;

Posibile surse de finanțare :

- Programul Național de Dezvoltare Locală 2021 – 2027;
- Programul Operațional Regional(REGIO) 2021 – 2030;
- FEDR(Fondul European de Dezvoltare Regională).

Beneficiari :

- Elevii Școlilor din comuna Răscăeți(369 persoane, 55 prescolari + 314 școlari);
- Cadrele didactice(18 persoane) care își desfășoară activitatea în cadrul instituției menționate, tinerii din comuna;

Alte măsuri / proiecte propuse de Consiliul Local Răscăeți in perioada 2021 -2027

- 1. Realizarea, modernizarea si extinderea drumurilor locale si a ulitelor satesti in comuna Răscăeți, judetul Dâmbovița;**
- 2. Reabilitarea si extinderea drumurilor de exploatare in comuna Răscăeți, judetul Dâmbovița;**
- 3. Realizare si extindere retea publica de canalizare a apelor uzate menajere in comuna Răscăeți, judetul Dâmbovița;**
- 4. Realizarea rețelei de alimentare cu gaze naturale in comuna Răscăeți, judetul Dâmbovița;**
- 5. Modernizare si intretinere sistem rutier, comuna Răscăeți, judetul Dâmbovița;**
- 6. Modernizare cladiri, achizitie mobilier si material didactic in vederea imbunatatirii conditiilor de invatamant la nivelul comunei Răscăeți, judetul Dâmbovița;**
- 7. Realizare grup sanitar la scoala Răscăeți, in comuna Răscăeți, judetul Dâmbovița;**
- 8. Modernizarea, sistematizarea si dotarea caminului cultural din comuna Răscăeți, judetul Dâmbovița;**
- 9. Dotarea cu echipamente informatice in vederea imbunatatirii serviciilor din cadrul administratiei publice locale in comuna Răscăeți, judetul Dâmbovița;**
- 10. Achizitionarea unei masini (turism) pentru folosinta personalului administratiei publice locale, in comuna Răscăeți, judetul Dâmbovița;**

12. **Amenajare alei pietonale in zona centrala si a institutiilor publice in comuna Răscăeți, judetul Dâmbovița;**
13. **Amenajare si dotare centre de joaca si recreere pentru copii la nivelul comunei Răscăeți, judetul Dâmbovița;**
14. **Regularizare, decolmatare, aparari de maluri, cursuri parauri pe raza localitatii Răscăeți, judetul Dâmbovița;**
15. **Regularizare albie parau Holboca in comuna Răscăeți, judetul Dâmbovița;**
16. **Regularizare canal colectare ape pluviale Vultureanca-Răscăeți in comuna Răscăeți, judetul Dâmbovița;**
17. **Asigurarea gradului de confort si siguranta pe timpul noptii pentru cetatenii comunei Răscăeți, judetul Dâmbovița;**
18. **Extinderea rețelei de iluminat public in comuna Răscăeți, judetul Dâmbovița;**
19. **Construirea unui complex turistic si de agrement in comuna Răscăeți, judetul Dâmbovița;**
20. **Construirea si reabilitarea podurilor si podetelor in comuna Răscăeți, judetul Dâmbovița;**
21. **Construirea unui complex social pentru batranii comunei, si a persoanelor cu dizabilitati si dotarea acestuia cu mobilier in comuna Răscăeți, judetul Dâmbovița;**
22. **Extinderea rețelei de alimentare cu apa potabila in comuna Răscăeți, judetul Dâmbovița;**

23. **Inchiderea platformelor de gunoi in comuna Răscăeți, judetul Dâmbovița;**
24. **Costructia unui muzeu al satului in comuna Răscăeți, judetul Dâmbovița;**
25. **Reabilitare biserici in comuna Răscăeți, judetul Dâmbovița;**
26. **Constructie capela biserica „Sfanta Paraschiva” in comuna Răscăeți, judetul Dâmbovița;**
27. **Modernizarea centrului comunei in comuna Răscăeți, judetul Dâmbovița;**
28. **Constructie „Casa Casatoriilor” in comuna Răscăeți, judetul Dâmbovița;**

Obiective:

-Dezvoltarea in ansamblu a calitatii
vietii locuitorilor comunei;

Tinte cheie:

-Dezvoltarea generala a infrastructurii din comuna, in perioada
2021-2030;

Durata : 2021 -2027

Valoare estimata : 7 500 000 €

Responsabilitati:

- Consiliul Local Răscăeți;
- Consiliul Județean Dâmbovița;
- Ministerul Dezvoltării(MLPDA);
- CNADNR (Compania Națională de Autostrăzi și
Drumuri Naționale din România).

Posibile surse de finantare :

- Programul Național de Dezvoltare Rurală 2020 – 2030;
- Programul Operațional Infrastructură Mare 2020 – 2030;
- Bugetul local al comunei Răscăeți(co-finantare)
- Fonduri Europene (UE).

Implementare și monitorizare

Implementarea Strategiei de dezvoltare locală a comunei Răscăeți are în vedere atingerea principalelor obiective stabilite în etapa de elaborare, prin intermediul unui proces complex de transformare a resurselor materiale, financiare sau umane disponibile în rezultate calitative și cantitative.

Monitorizarea implementării Strategiei de dezvoltare a comunei Răscăeți are drept scop atât aprecierea gradului de realizare al activităților propuse de document, și este un proces continuu de colectare a informațiilor relevante despre modul de implementare a strategiei.

Demersul de implementare a direcțiilor de dezvoltare propuse și derularea acțiunilor propriu-zise destinate realizării acestora, este lansat în momentul adoptării Strategiei de dezvoltare locală de către Consiliul Local. Ulterior acestei etape, autoritățile publice locale vor coordona elaborarea planurilor de acțiuni trimestriale și anuale privind realizarea strategiei, în conformitate cu planul strategic de acțiuni.

Acest proces fructifică eforturile colaborative ale administrației publice locale, societății civile, agenților economici, actorilor externi, în realizarea tuturor acțiunilor.

În continuare se va realiza o prioritizare a proiectelor, și anume selectarea celor de interes major. Pentru fiecare proiect se vor descrie activitățile necesare, responsabilii și perioada de desfășurare, ulterior fiind identificate și asigurate sursele de finanțare a proiectelor propuse spre implementare.

Având în vedere că autoritățile publice locale ale comunei Răscăeți nu dețin suficiente resurse financiare pentru a susține finanțarea tuturor proiectelor propuse, va fi necesară o mobilizare în vederea atragerii de resurse suplimentare, precum accesarea unor finanțări nerambursabile, care să asigure resursele materiale necesare implementării strategiei.

De asemenea, în vederea implementării Strategiei de dezvoltare locală a comunei Răscăeți se impune stabilirea unei structuri organizatorice apte să coordoneze implementarea planului strategic, să colaboreze și să negocieze cu

ceilalți actori implicați. De aceea, constituirea unei astfel de echipe constituie o prioritate în cadrul procesului de implementare.

Aceasta trebuie să contribuie la:

- efectuarea de rapoarte cu privire la stadiul în care se află procesul de implementare față de obiectivele stabilite în cadrul strategiei;
- revizuirea și adaptarea planurilor de acțiune strategică;
- reformularea obiectivelor (dacă se impune);
- revizuirea termenelor de implementare în funcție de ajustările sau evenimentele neprevăzute apărute pe parcurs;
- comunicarea permanentă a evoluției procesului de implementare autorităților publice locale și părților interesate.

Pe de altă parte, finalizarea procesului strategic de dezvoltare al comunei Răscăeți implică necesitatea unui proces coerent de monitorizare a implementării proiectelor propuse, activitate ce trebuie să constituie un efort permanent de-a lungul implementării strategiei.

Fără îndoială, în urma activităților de monitorizare vor fi identificate probleme sau necesități de redresare sau adaptare în anumite privințe a direcțiilor strategice, care trebuie semnalate de către factorii de decizie competenți în monitorizarea întregului proces.

Raportarea implementării strategiei se va efectua prin elaborarea și prezentarea de către responsabilii de implementare a rapoartelor de monitorizare. Acestea vor fi prezentate Consiliului Local și Primarului comunei.

Nu în ultimul rând, se va stabili pentru fiecare direcție planificată anumiți indicatori de implementare care vor fi monitorizați.

În baza informațiilor furnizate de aceștia, responsabilii de implementare vor putea stabili nivelul de implementare a acțiunilor și gradul de realizare/atingere a obiectivelor fixate. Acești indicatori pot fi de natură economică, politică sau socială și se pot enunța sub această formă:

- cifra de afaceri totală;
- densitatea IMM-urilor;
- creșterea/descreșterea locurilor de muncă;
- rata șomajului;
- ritmul de creștere/descreștere a numărului mediu de salariați;
- sporirea/reducerea producției agricole;
- sporirea/reducerea producției silvice;
- gradul de conectare la rețeaua de alimentare cu apă și canalizare menajeră;
- gradul de acces la rețeaua de alimentare cu apă și canalizare menajeră;
- lungimea drumurilor asfaltate, a pistelor de bicicliști și a trotuarelor;
- lungimea și gradul de conectare la rețeaua de distribuție a gazului metan;
- gradul de modernizare/echipare a unităților de învățământ;
- numărul echipamentelor IT din cadrul unităților de învățământ;
- numărul unităților de învățământ reabilitate/modernizate;
- rata de abandon școlar;
- numărul unităților medicale;
- numărul cadrelor medicale raportat la populația comunei;
- creșterea/descreșterea numărului beneficiarilor de ajutor social;

- gradul de colectare selectivă a deșeurilor;
- calitatea factorilor de mediu;
- numărul centrelor de agrement și a spațiilor de recreere

Pentru realizarea acestui proiect de importanță strategică, ce va constitui baza următorului exercițiu financiar, 2021-2027, la nivel local, regional cât și european, s-au adus aportul:

- ✓ Primarul comunei Răscăeți, dl. Buibăr Iulian;
- ✓ Echipa primarului, care include aparatul administrativ și consilierii locali;
- ✓ Cetățenii comunei, care și-au manifestat interesul pentru stabilirea proiectelor prioritare la nivel local;
- ✓ Specialiștii Atent Consult București, care au elaborat prezentul document programatic.

Instrumente Structurale