

S.C. ATENT CONSULT S.R.L.

Bucuresti, Bd. Tineretului, Nr. 35, Bl. 39, Sc. B, Apt. 69, tel/fax: 0720741416

S.C. ATENT CONSULT S.R.L.BUCUREȘTI

Contact : Telefon – 0720741416

WEB : www.atentconsult.ro

E-mail: contact@atentconsult.ro

Strategii-Consultanță-Proiectare

Strategia de Dezvoltare Locală 2021- 2030 Comuna OBREJIȚA – Județul VRANCEA

Cuvântul Primarului - Dl. Nicu Pardos:

Strategia de dezvoltare economico-socială a comunei Obrejița, își propune să valorifice potențialul, oportunitățile și disponibilitățile reale pentru dezvoltare, inclusiv crearea unui mediu de afaceri stimulativ și competitiv, menit a atrage investiții private importante atât din țară cât și din străinătate.

Strategia de dezvoltare locală, este în egală măsură instrumentul de bază în ceea ce privește dezvoltarea infrastructurii, dezvoltarea economică și umană în perioada 2021 -2030.

Strategia de dezvoltare locală este un document care structurează liniile directoare strategice pe o perioadă de 10 ani, ale comunei Obrejița, potrivit problemelor identificate, a potențialului local activ și pasiv, cât și a oportunităților de dezvoltare în viitorul apropiat, fiind totodată rodul colaborării cu actorii locali.



STRATEGIA DE DEZVOLTARE LOCALĂ 2021 - 2030



**Comuna Obreja
Județul Vrancea**

Atent Consult

2021-2030

CUPRINS

1.Introducere	- Pg 6	11. Atractivitatea economică	- Pg 78
2.Cadrul elaborării strategiei de dezvoltare locală	- Pg 8	12. Educație si cultura	- Pg 84
3.Metodologia de elaborare	- Pg 14	13. Sport si agrement	- Pg 93
4. Situație curentă	- Pg 16	14. Sanatate	- Pg 98
5.Considerații istorico-geografice	- Pg 35	15. Mediu	- Pg 101
6.Characteres fizico-geografice	- Pg 48	16. Analiza Swot	- Pg 112
7.Floră, faună, soluri	- Pg 53	17. Viziune	- Pg 134
8.Resurse primare și secundare	- Pg 60	18. Misiune	- Pg 135
9.Demografie	- Pg 62	19. Portofoliul de proiecte	- Pg 146
10.Marimea demografică	- Pg 77	20 . Implementare și monitorizare	-Pg 183

Primăria Comunei Obrejița, Județul Vrancea



Coordonate de contact: Sat Obrejița, Strada DC 159, Numarul 19, Cod poștal: 627356, Jud. Vrancea, România;

Tel: 0237 632 300 / **Fax:** 0237 632 300 / **Web:** <https://www.primariaobrejita.ro>

E-mail: primaria_obrejita_vrancea@yahoo.com

Introducere

Context

Elaborarea Strategiei de dezvoltare a comunei Obrejița are loc în contextul pregătirii unei noi perioade de programare a fondurilor europene alocate României pentru perioada 2021 – 2030. Această alocare financiară generează elaborarea sau actualizarea strategiilor de dezvoltare atât la nivel local, județean, regional cât și național, cu scopul principal al atragerii finanțărilor europene.

Necesitatea armonizării planurilor de dezvoltare în cadrul comunei Obrejița cu cele ale comunelor limitrofe și ale județului Vrancea, a dezvoltării integrate și a cooperării în scopul realizării de investiții este esențială, iar strategia de dezvoltare locală reprezintă un pas important în acest sens.

Din punct de vedere conceptual, strategia este bazată pe situația socio-economică, nevoile și potențialul de dezvoltare al comunei Obrejița, cu luarea în considerare a priorităților europene, naționale, regionale pentru perioada de dezvoltare post 2020.

La nivel european, documentul programatic **Europa 2020**, definește poziția UE stabilită a fi atinsă la nivelul anului 2027, bazată pe trei priorități de dezvoltare interdependente, respectiv creștere inteligentă, creștere durabilă și creștere favorabilă incluziunii. În concordanță cu prioritățile europene, dezvoltarea unei economii durabile, eficientă din punct de vedere al resurselor și cu o rată ridicată a ocupării forței de muncă reprezintă puncte centrale ale Strategiei de dezvoltare a comunei Obrejița, pentru perioada 2021-2030.

La nivel național, ca orientare generală, Strategia pentru dezvoltarea durabilă a României orizonturi 2013-2020-2030 vizează drept obiectiv strategic pentru orizontul de timp 2027 – „Atingerea nivelului mediu actual al țărilor Uniunii Europene la principalii indicatori ai dezvoltării durabile.”. La nivelul programării strategice a comunei Obrejița, pentru perioada 2021-2030, promovarea unor practici de consum și producție sustenabile, a unei

dezvoltări în acord cu resursele existente constituie repere în abordarea planurilor de măsuri și a portofoliului de proiecte propus pentru perioada următoare de timp.

În vederea eficientizării procesului de absorbție a fondurilor post aderare, România a transmis Uniunii Europene, **Acordul de parteneriat** pentru intervalul de timp 2014-2020, respectiv 2021-2030, document aflat în dezbaterea Comisiei Europene. Conținutul Acordului de parteneriat abordează în mod detaliat principalele provocări pe care țara noastră urmează să le transpună în proiecte viabile, cu stabilirea principalelor obiective și priorități, modalitatea de utilizare a fondurilor nerambursabile acordate precum rolul diverselor instituții publice în gestionarea resurselor atrase.

În vederea asigurării unui flux ridicat de fonduri europene în comuna Obrejița, strategia de dezvoltare cuprinde propuneri de proiecte în acord cu nevoile identificate la nivelul administrației locale cu implicarea directă a opiniei publice și a stakeholderilor interesați de procesul de definire strategică a comunei Obrejița, în următorii 10 ani.

La nivel regional, **Planul de Dezvoltare Regională Sud Est 2020 – 2030**, reprezintă instrumentul prin care regiunea își promovează prioritățile și interesele în domeniul economic - social și propune trei noi domenii prioritare respectiv dezvoltarea urbană durabilă, protecția mediului, eficiența energetică și susținerea sănătății și a incluziunii sociale. Strategia de dezvoltare a comunei Obrejița, contribuie la atingerea acestui obiectiv prin definirea unor obiective strategice care pot fi în mod real îndeplinite în orizontul de timp 2020 – 2030.

Strategia Uniunii Europene a stabilit – de asemenea – proceduri precise de **implementare, monitorizare și urmarire**, cu obligatii de raportare la fiecare doi ani din partea Comisiei Europene si din partea statelor membre.

Cadrul elaborării strategiei de dezvoltare locală

Până în prezent, în România s-au elaborat Planuri de Dezvoltare Regională, pentru perioadele 2000-2004, 2004-2006, 2007-2013 și 2014-2020. Experiența procesului de planificare s-a îmbogățit la nivelul regiunilor din România, fiind puse în practică o varietate de mecanisme de parteneriat.

În comparație cu generația anterioară de planuri de dezvoltare regională, abordarea de formulare a noilor planuri presupune o adaptare către o nouă generație de politici integrate de dezvoltare. Acestea vor fundamenta atât structurarea programelor operaționale cu fonduri europene cât și programele cu finanțare națională de la nivel central și local.

Această nouă abordare presupune nu doar o reformulare a obiectivelor și instrumentelor, cât și a structurii și cadrului de implementare a planurilor de dezvoltare regionale prin coordonarea acțiunilor politicilor sectoriale de dezvoltare.

Pentru viitoarea perioadă de programare, 2020-2030 Strategia de dezvoltare locală a Comunei Obrejița s-a realizat pornind de la următoarele documente programatice:

- Strategia Europa 2020;
- Strategia Uniunii Europene pentru regiunea Dunării;
- Al 5-lea Raport privind coeziunea economică, socială și teritorială;
- Programul național de reformă PNR 2019;
- Planul de Dezvoltare Regională Sud Est 2021 – 2027;

Noua perioadă de programare reprezintă o oportunitate pentru consolidarea experienței acumulate de țara noastră în perioada de post aderare la Uniunea Europeană în domeniul utilizării resurselor financiare nerambursabile.

Alocarea fondurilor europene pentru România în intervalul de timp 2021-2027 impun pregătirea de documente strategice adecvate fiecărei administrației publice pentru a putea exista o imagine de ansamblu asupra priorităților investiționale și a direcțiilor de absorbție a fondurilor nerambursabile.

Strategia de dezvoltare a comunei Obrejița, reprezintă un instrument de lucru, coordonare și susținere a măsurilor și acțiunilor noi sau revizuite care vor avea un impact asupra comunității locale și vor contribui la dezvoltarea economico-socială locală.

Dinamica dezvoltării impune o actualizare periodică a direcțiilor de dezvoltare, a documentelor de planificare existente și alinierea acestora la abordările strategice la nivele superioare de conducere și organizare.

Planul de dezvoltare regională 2021- 2027, subiect intens dezbătut in Regiunea de Dezvoltare Sud-Est

Comisia a propus:

- în martie, aprobarea de către Consiliul European, a abordării generale a strategiei și a obiectivelor principale ale UE;
- în iunie, aprobarea parametrilor detaliați ai strategiei, inclusiv a orientărilor integrate și a obiectivelor naționale. De asemenea, Comisia așteaptă cu interes observațiile și sprijinul Parlamentului European pentru a garanta succesul strategiei Europa 2020;

Conform informațiilor făcute publice, obiectivele de politică strategica au scăzut de la 11 la numai 5:

OP 1 – O Europă mai inteligentă – care cuprinde domeniile:

- cercetare și inovare;
- servicii publice digitale;
- digitalizare și bandă mai largă;

- întreprinderi mici și mijlocii, suma alocată României fiind de circa **6 miliarde de euro**;

OP 2 – O Europă mai ecologică - O Europă cu emisii scăzute de carbon cu finanțări domeniile:

- energie;
- schimbări climatice;
- apă și ape uzate;
- gestionarea deșeurilor;
- biodiversitate;
- mobilitate multimodală în mediul urban, suma alocată României fiind de circa **5,1 miliarde de euro**;

OP 3 – O Europă mai conectată cu finanțări în domeniile:

- transport;
- digitalizare și bandă largă;

OP 4 – O Europă mai socială cu domeniile:

- politicile pieței muncii;
- educație;
- incluziune-sărăcie;
- sănătate având o alocare financiară pentru România de circa **5 miliarde de euro**;

OP 5 – O Europă mai aproape de cetățeni - dezvoltarea teritorială/urbană, cu o valoare a alocării pentru România de circa **1 miliard de euro**.

Una dintre noutățile importante din viitoarea perioadă de programare este posibilitatea ca fiecare regiune a țării, inclusiv Regiunea Sud-Est, din care face parte și județul Vrancea, să propună propriile direcții generale pentru care să se solicite finanțare europeană. Astfel, până la finalul anului 2019 și începutul anului 2020, vor avea loc întâlniri ale autorităților responsabile pentru stabilirea obiectivelor de investiții și de servicii destinate comunităților regionale și județene.

Cele 5 obiective strategice majore identificate la nivel European în ceea ce privește următoarea perioadă programatică, 2021- 2027, va implica un buget de **27 de miliarde de euro**, cu 8% mai mare față de actuala perioadă, 2014 – 2020 .

În 20 februarie 2020, Ministerul Agriculturii și Dezvoltării Rurale a făcut precizări cu privire atât la bugetul alocat agriculturii românești în perioada 2021 – 2027, cât și în ce direcții vor fi proiectate aceste sume. Astfel, nu mai puțin de **13 miliarde de euro** vor putea fi accesate pe diferite programe destinate agro-zootehniei României.

Rolul și importanța prezentei strategii

Rolul unei strategii de o asemenea importanță, considerăm că trebuie să fie CLARĂ, CONCISĂ și pe ÎNTELESUL TUTUROR, dar mai ales, trebuie să fie verificată periodic (semestrial sau anual) pentru a se putea interveni operativ pentru îndeplinirea parțială sau integrală a obiectivelor propuse.

Întreaga comunitate a comunei Obrejița, trebuie să cunoască prevederile strategiei, să le înțeleagă și să susțină implementarea proiectelor ce vor rezulta în urma aplicării acestei strategii.

Strategia trebuie să pornească de la situația existentă, cuprinzând atât realizările comunei Obrejița din ultimii 7 ani cât și identificarea direcțiilor și resurselor necesare dezvoltării sociale și economice a localității.

Aleșii locali, funcționarii din aparatul administrativ al comunei Obrejița și mai ales cetățenii vor înțelege care este locul și rolul lor în cadrul strategiei, care este locul pe care comuna Obrejița îl are și care ar putea să-l aibă în contextul dezvoltării generale, naționale cu menținerea și valorificarea specificului local.

În strategie se va sintetiza foarte bine faptul că aleșii locali (primarul și consilierii), în timpul mandatului lor pun accentul în principal pe două paliere:

- ✚ Asigurarea managementului administrativ – respectiv funcționarea serviciilor publice și aplicarea măsurilor adoptate la nivel național sau județean în domeniile care vizează administrația publică locală;
- ✚ Inițierea unor proiecte de dezvoltare, astfel încât să se îndeplinească programul politic electoral pe baza căruia au fost aleși la nivel local;
- ✚ Adoptarea de către comunitatea Obrejița a prezentei strategii pentru perioada 2020 – 2030;

Scopul strategiei de dezvoltare

Strategia de dezvoltare a comunei Obrejița, are drept scop atingerea unei dezvoltări locale durabile care să angreneze creșterea nivelului de trai al populației. În vederea îndeplinirii acestei ținte strategice este necesar a fi încadrate direcțiile de acțiune stabilite în concordanță cu nevoile comunității într-un document programatic, ce este o bază pentru planificarea resurselor în atingerea obiectivelor propuse.

Ca urmare a implementării strategiei de dezvoltare locală, se dorește transformarea comunei Obrejița, într-o zonă atractivă din punct de vedere turistic și cultural, stabilă și viabilă pentru mediul privat și cel investițional, capabilă să ofere locuitorilor săi condiții decente de viață și acces la servicii de bază precum și la o infrastructură adecvată. De asemenea prin intermediul documentului programatic pentru perioada 2021-2030, este vizat și mediul înconjurător, protejarea acestuia și orientarea activității factorilor interesați de progresul economic și social al comunității pentru a putea suține o dezvoltare durabilă a comunei Obrejița.

Necesitatea Strategiei de dezvoltare a comunei Obrejița, derivă din faptul că în cadrul acesteia sunt trasate și stabilite prioritățile investiționale în acord cu viziunea populației și administrației publice locale. Mai mult, acest document programatic furnizează șablonul necesar coordonării pe termen lung al planificării și gândirii strategice între sectorul public și cel privat.

Metodologia de elaborare

Elaborarea Strategiei de dezvoltare a comunei Obrejița, pentru perioada 2021 -2030 a urmărit în mod constant respectarea criteriilor de calitate utilizate la nivel european pentru evaluarea documentelor strategice, respectiv: relevanță, eficacitate, eficiență, consecvență și coerență, pragmatism, sustenabilitate, aranjamente de management și monitorizare.

Prin viziunea și obiectivele propuse, strategia de dezvoltare a comunei Obrejița, a fost elaborată în acord cu politicile comunitare, strategiile de la nivel național, programele și documentele programatice de la nivel județean și regional, asigurând beneficiul integrator al planului de investiții propus.

Momentul întocmirii strategiei este unul esențial având în vedere rolul important al acesteia în pregătirea comunității locale și a administrației publice a Comunei Obrejița, pentru noua etapă de programare a fondurilor europene pentru perioada 2021 – 2030.

Din punct de vedere structural, strategia de dezvoltare a comunei Obrejița este compusă din patru părți, respectiv:

- **analiza diagnostic** – în această parte au fost analizați principalii indicatori reprezentativi din domenii precum mediul economic, demografic, infrastructură, sănătate, resurse umane etc. prin utilizarea celor mai recente date statistice obișnuite;
- **planificarea strategică** – această parte reflectă planurile de acțiuni viitoare ale comunei Obrejița propuse a fi realizate, cu accent pe cele prioritare în funcție de nevoile identificate și opinia factorilor decizionali implicați;

- **analiza SWOT** – în această parte au fost identificate punctele tari și slabe ale comunei Obrejița, precum și oportunitățile de dezvoltare și amenințările identificate ca urmare a analizei diagnosticului actual al comunității;
- **implementarea și monitorizarea** – această parte cuprinde metodele și instrumentele de verificare a implementării strategiei de dezvoltare de către administrația publică locală;



Foto: Peisaj comuna Obrejița - Sursa: Imagine pusa la dispozitie de Primarie

Situație curentă

 *Localizare și accesibilitate*

 *POZIȚIA GEOGRAFICĂ*

PREZENTARE GENERALĂ

Obrejița este o comună în județul Vrancea, Muntenia, România, formată numai din satul de reședință cu același nume.

Comuna se află în extremitatea sudică a județului, la limita cu județul Buzău, pe malurile pârâului Slimnic, aproape de orașul Râmnicu Sărat. Este străbătut de șoseaua națională DN2, care leagă Focșaniul de Buzău. La Obrejița, acest drum se intersectează cu șoseaua județeană DJ202E, care o leagă spre nord-vest de Tâmboești și Bordești și spre est de Sihlea și mai departe în județul Buzău de Râmnicelu.

Teritoriul administrativ al comunei ocupă o suprafață de 15.64 km² și se învecinează cu:

- **la nord - vest** se învecinează cu comuna Tâmboesti;
- **la sud – vest** cu comuna Slobozia Bradului;
- **la est** cu comuna Sihlea;

Căi de transport rutier:

- **E 85 – București – Moldova** traversează comuna;
- **DN 2 – DJ 202E** traversează comuna;
- **DJ Bordești – limită Jud. Buzău;**

Orașe apropiate: Râmnicu - Sărat 13 km, Focșani 25 km, Buzău 43 km;

Gara apropiată: Sihlea - 1,5 km;

Aeroport: Bacău -120 km;

Port apropiat: Braila - 96 km, Galati - 120 km;

Benzinarie: S.C. Alipetrol Calitate S.R.L. - 1 km de centrul orasului;

Drum national: DN2 - 0 km;

Drum European: E85 - 0km;

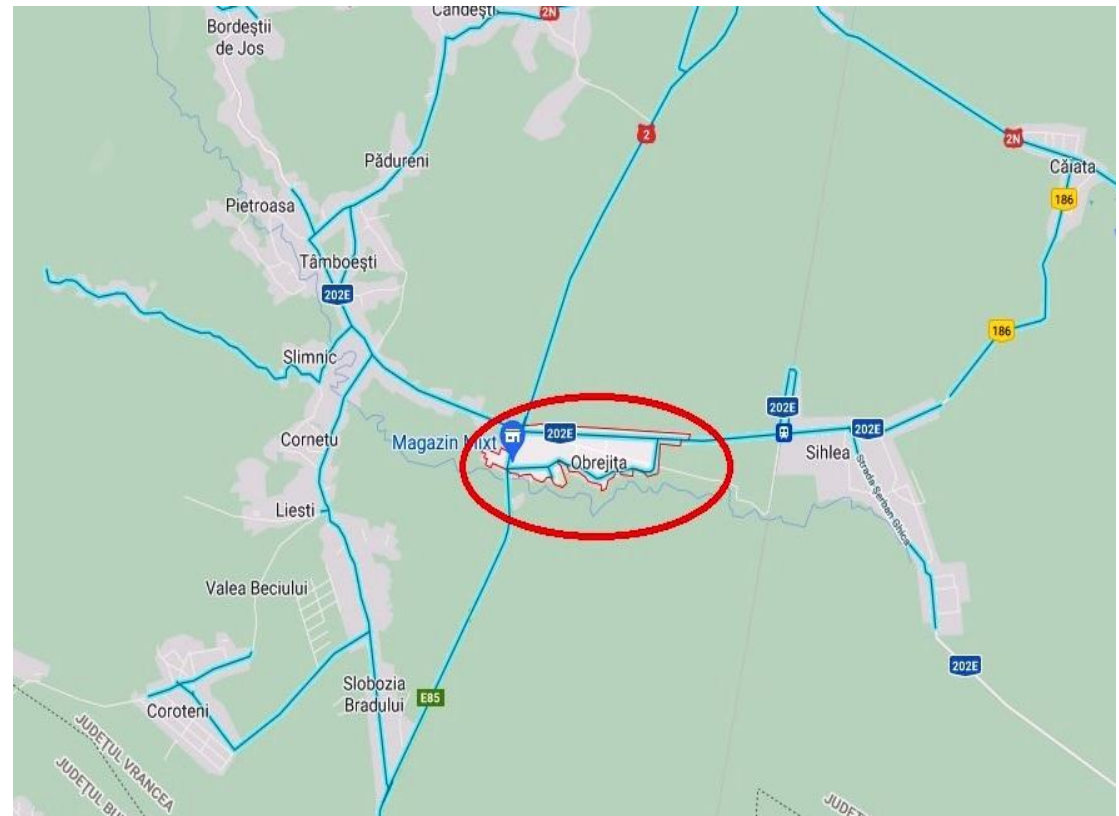


Fig. 1 – Delimitare teritoriu administrativ Obrejița (incercuit in rosu)

Regiunea de dezvoltare Sud-Est

Regiunea de Dezvoltare Sud- Est, este una dintre cele 8 euro-regiuni din România, din care face parte județul



Vrancea și implicit și localitatea analizată, **Obrejița**. Regiunea este numerotată 2, pe harta din stânga, și are în componență 6 județe din regiuni diferite ale țării. **Sud-Est**, este o regiune de dezvoltare a României, creată în anul 1998. Precum celelalte regiuni de dezvoltare, nu are puteri administrative, funcțiile sale principale fiind co-ordonarea proiectelor de dezvoltare regională și absorbția fondurilor de la Uniunea Europeană. Județele care fac parte din această regiune de dezvoltare sunt: Brăila, Galați, Constanța, Galați, Tulcea, **Vrancea**. Sediul Agenției de Dezvoltare Regională Sud-Est se află în Municipiul Brăila. Regiunea Sud-Est este situată în partea de sud-est a României, acoperind 35.762 km² sau 15% din suprafața totală a țării, aceasta fiind a doua ca mărime din cele opt ale României. Regiunea Sud-Est

cuprinde aproape toate formele de relief: Lunca Dunării, Câmpia Bărăganului, Podișul Dobrogei cu Munții Măcinului, iar partea de nord-vest a regiunii cuprinde o parte a Carpaților și a Subcarpaților de Curbură.

Totodată regiunea este străbătută de fluviul Dunărea, cuprinde Delta Dunării și este mărginit la est de întreg litoralul românesc al Mării Negre. Preponderent este însă relieful de câmpie, cu specific climatic continental.

Ca valoare turistică, putem spune că regiunea Sud-Est, este prima în topul euro-regiunilor, prin includerea în cadrul acesteia a județelor Tulcea și Constanța, cu toată deschiderea litorală, ce atrage la nivel național, cei mai mulți turiști anual. Deși sezonul estival este unul scurt în România, comparativ cu țările învecinate, în aproximativ 3 luni și jumătate, cât ține în mare sezonul estival în țara noastră, litoralul atrage peste 1 milion de turiști.

Potrivit datelor colectate de FPTR, în 2019, pe litoral s-a înregistrat o ușoară creștere a numărului de turiști, respectiv 3 %, față de 2018. Conform datelor prezentate de FPTR, în sezonul estival au fost înregistrați oficial 1.208.999 turiști, cu 40.890 mai mulți față de anul trecut (2018). Atunci când au analizat naționalitatea turiștilor care au ajuns pe litoralul românesc, hotelierii au observat că românii redescoperă stațiunile estivale românești.

În 2004, regiunea avea o populație de 2.850.318 locuitori, reprezentând 13,1% din populația țării; densitatea de 79,7 loc/kmp este sub media pe țară (90,91 loc/kmp), cea mai mare densitate a populației fiind în județul Galați (139,5 loc/kmp), dominat de centrul industrial și comercial cu același nume, iar cea mai mică, în județul Tulcea (29,9 loc/kmp), unde condițiile naturale și economice sunt mai puțin propice.

Orașele concentrează 55,5% din populație, cu tendințe de diminuare. Industrializarea forțată de după război a condus la concentrarea populației în orașele Galați, Brăila și Constanța. Rețeaua de localități a regiunii Sud - Est era alcătuită din 33 de orașe (dintre care 11 erau municipii) și 1.455 de sate (organizate în 339 de comune). Cel mai mare oraș al regiunii este Constanța (309.965 locuitori), urmat de Galați și Brăila (peste 200.000 de locuitori), Galați, și Focșani (peste 100.000 de locuitori).

Populația euro-regiunii Sud-Est, pe județe și medii de locuire (urban și rural)

Tabelul nr. 1 – Populația euro-regiunii Sud-Est

Județ	Populație	Urban	Rural
Brăila	365.628	237.922	127.706
Galati	488.763	202.090	286.673
Constanța	716.576	506.852	209.724
Galați	617.979	350.759	267.220
Tulcea	253.383	124.563	128.820
Vrancea	392.619	148.247	244.372
TOTAL	2.834.948	1.570.433	1.264.515

Cel mai populat dar și cel mai urbanizat dintre județele regiunii Sud-Est, este județul Constanța.

În ceea ce privește populația, Regiunea de dezvoltare Sud-Est avea la 1 iulie 2017 o populație rezidentă de 2.434.958 persoane, polarizată în jurul marilor centre urbane. Cei mai mulți locuitori rezidenți se află în județele Constanța (677.419 persoane) și Galați (512.049 persoane). Județul Tulcea are cel mai mic număr de persoane rezidente (199.338 persoane).

Zona urbană concentrează majoritatea populației în județele Constanța și Brăila, aici fiind un grad de urbanizare între 70 și 80%, urmate de județul Galați (grad de urbanizare între 50 și 60%), Galați și Tulcea (grad de urbanizare între 40 și 50%) și **Vrancea**, cu cel mai redus grad de urbanizare, sub 40%. Cele 11 municipii de la nivelul regiunii concentrează o bună parte a populației, Constanța, Galați și Brăila fiind orașele cele mai populate.

Din perspectiva rețelei de așezări urbane, Regiunea de dezvoltare Sud-Est se caracterizează prin faptul că orașele sunt centre de polarizare pentru localitățile rurale din vecinătate, excepție făcând județul Tulcea. Localitățile urbane sunt clasificate pe ranguri în funcție de importanța în rețea și de rolul teritorial, asigurându-se un sistem de servire a populației eficient din punct de vedere economic și social și o dezvoltare echilibrată a localităților în teritoriu. Rangul este o expresie a importanței actuale și în perspectiva imediată a unei localități în cadrul rețelei din punct de vedere administrativ, politic, social, economic, cultural etc., în raport cu dimensiunile ariei de influență polarizate și cu nivelul de decizie pe care îl implica în alocarea de resurse. Aceasta importanța trebuie să își gasească corespondentul și în nivelul de modernizare. Analizând modul de dispunere a localităților, din totalul orașelor și municipiilor din Regiunea de dezvoltare Sud-Est, avem:

- 3 localități urbane de Rang I: Brăila, Galați și Constanța;
- 8 localități urbane de Rang II: Adjud, Galați, Focsani, Mangalia, Medgidia, Râmnicu Sărat, Tecuci, Tulcea;
- 22 de localități urbane de Rang III: Babadag, Basarabi, Berești, Cernavodă, Eforie, Făurei, Hârșova, Ianca, Isaccea, Însurăței, Măcin, Mărășești, Năvodari, Negru Vodă, Nehoiu, Odobești, Ovidiu, Panciu, Pătârlagele, Pogoanele, Sulina, Târgu Bujor, Techirghiol;

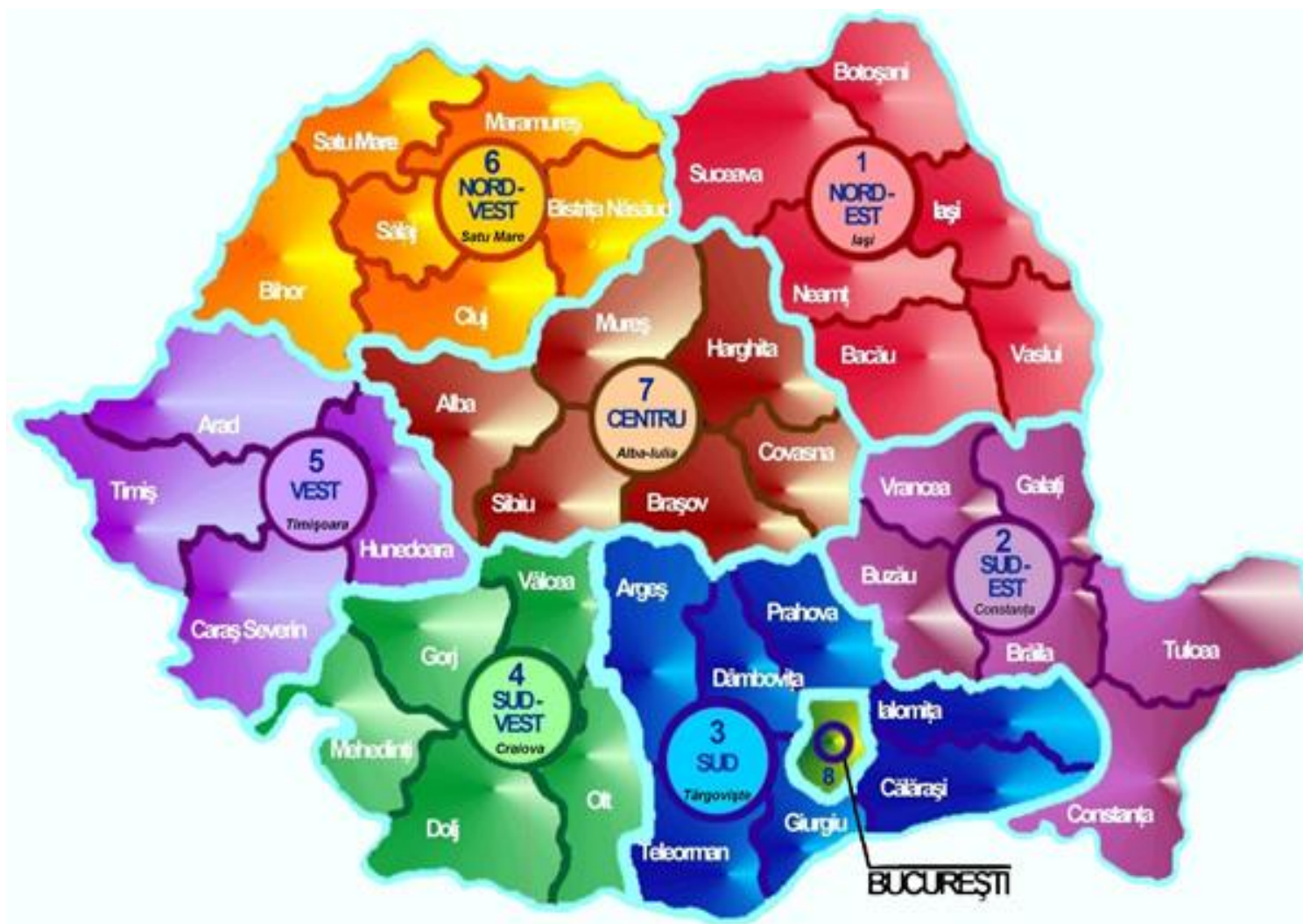


Foto: Imaginea celor 8 euro-regiuni de dezvoltare, cu nr.2 in imagine, regiunea Sud-Est.

I.2. Infrastructura de transport – vector al dezvoltării economice regionale

Sectorul transporturilor este un sector strategic în economia unei țări, care afectează în mod direct viața de zi cu zi a cetățenilor și a organizațiilor economice. Serviciile de transport reprezintă o condiție esențială a pieței libere, asigură zeci de mii de locuri de muncă, atrag investiții străine și locale și condiționează dezvoltarea altor ramuri economice. Potrivit unui studiu efectuat în 2018 la nivelul Uniunii Europene, transporturile sunt un sector esențial al economiei UE, serviciile de transport reprezentând aproximativ 5% din valoarea adăugată brută a UE și 5,2% din totalul locurilor de muncă. Existența unor rețele de transport bine gândite, sustenabile și complet interconectate este o condiție necesară pentru finalizarea și funcționarea corectă a pieței unice europene.

Infrastructura de transport din România, deși destul de variată, necesită investiții majore pentru a stimula dezvoltarea economică, pentru toate sistemele de transport: rutier, feroviar, naval, aerian, prin conducte. Sunt necesare investiții pentru a stimula transportul intermodal – acel tip de transport ce presupune utilizarea în mod succesiv a cel puțin două moduri de transport și în care unitatea de transport intermodal nu se divizează la schimbarea modurilor de transport.

Sistemele de transport dintr-o regiune de dezvoltare au un rol covârșitor în dezvoltarea socioeconomică a zonei respective. În ceea ce privește Regiunea de dezvoltare Sud-Est, infrastructura de transport necesită investiții semnificative, studiile efectuate de Uniunea Europeană prin programul ESPON relevând caracterul periferic al acestei regiuni și o relativă izolare. Deși față de alte regiuni din România, aceasta este mai bine conectată de capitala țării prin autostradă și aeroport, există teritorii foarte izolate, în special în județul Tulcea. Această izolare a regiunii este determinată atât de caracteristicile geografice ale regiunii, cât și de distanța față de coridoarele europene principale. La nivelul Uniunii Europene, pentru a dezvolta o rețea multimodală integrată, care să permită circulația rapidă și facilă a persoanelor și a bunurilor pe teritoriul UE, TFUE a pus și bazele rețelei transeuropene de transport (TEN-T).

Rețeaua globală este menită să asigure accesibilitatea și conectivitatea tuturor regiunilor din UE. Rețeaua centrală constă în acele legături și noduri din rețeaua globală care au cea mai mare importanță strategică și este organizată în nouă coridoare. În aceste hărți, România figurează cu proiecte incluse în Coridorul Rin-Dunăre și Coridorul Orient/Est mediteranean. În Regiunea de dezvoltare Sud-Est se află Coridorul Rin-Dunăre.

Regiunea de dezvoltare Sud-Est are un potențial ridicat de dezvoltare a sistemului de transporturi, fiind străbătută de fluviul Dunărea, având acces la Marea Neagră și fiind și relativ aproape de București.

În prezent, Master Planul General de Transport este documentul de referință pentru strategia de transport la nivel național. Acesta stabilește prioritățile de investiții pentru perioada 2014-2030, acoperind astfel cel puțin următoarele două perioade de programare, cu accent pe axa de transport rutier, feroviar, maritim și aerian ca parte a unei rețele transeuropene de transport (TEN -T) centrală și cuprinzătoare. În plus, fiecare dintre cele opt regiuni de dezvoltare au elaborat planuri de dezvoltare regională pentru perioada de programare 2014-2020, coordonate de Agențiile de Dezvoltare Regională (ADR) corespunzătoare. Planul de Dezvoltare Regională al Regiunii Sud-Est prevede o hartă a investițiilor prioritare în drumurile județene pentru perioada 2014-2020, investiții ce vor dezvolta și moderniza infrastructura de transport rutier regional, facilitând mobilitatea populației și a bunurilor.

Infrastructura de transport rutier

În România, lungimea totală a drumurilor publice era în 2017 de 86.099 km. Dintre aceștia, 17654 km (20,5%) drumuri naționale, 35149 km (40,8%) drumuri județene și 33296 km (38,7%), drumuri comunale. În Regiunea de dezvoltare Sud-Est erau un număr de 10.971 km. Față de alte regiuni ale țării, regiunea este avantajată de prezența autostrăzii A2: București-Constanța. Prezența unei autostrăzi înseamnă: siguranța, viteza sporită, confort, economie de timp, combustibil și lubrifianți, reducerea stresului, creștere economică. Construcția de autostrăzi are și o serie de avantaje colaterale, destul de importante pentru economia unei națiuni, precum: reducerea șomajului, creșterea veniturilor, inclusiv a produsului intern brut, îmbunătățirea nivelului de trai al oamenilor.

Nu este de neglijat nici aportul pe care îl pot avea autostrăzile la dezvoltarea altor ramuri economice cum ar fi turismul, construcțiile, comerțul etc. Investițiile în autostrăzi trebuie stabilite cu grijă, pentru ca, după finalizarea lor, să se obțină beneficii economice și sociale importante.

Drumuri publice și nationale modernizate la nivelul Regiunii de dezvoltare Sud-Est la nivelul anului 2017:

Tabelul nr. 2 – Drumuri publice și nationale modernizate

Regiune/Judet	Drumuri publice	Din	care	Drumuri nationale	Din	care
		Modernizate	Cu imbracaminti usoare rutiere		Modernizate	Cu imbracaminti usoare rutiere
Reg. Sud-Est	10971	4385	2525	2292	2068	194
Braila	1188	729	205	264	233	31
Galati	2703	1083	269	322	322	-
Constanta	2392	741	784	558	529	27
Galati	1559	589	548	314	306	8
Tulcea	1351	553	350	329	327	-
Vrancea	1778	690	369	505	351	128

Din totalul drumurilor publice existente, doar 4.385 de km au fost modernizați, reprezentând aproximativ 40%, iar 2.525 de km au îmbrăcămînți rutiere ușoare. De asemenea, dintr-un total de 2.292 km de drumuri naționale, sunt modernizați majoritatea, 2.068 de km. În ceea ce privește drumurile județene și comunale, în anul 2017 erau în regiune 8.679 km de astfel de drumuri, din care doar 2.317 km au fost modernizați, iar 2.331 aveau îmbrăcămînți rutiere ușoare, restul fiind drumuri pietruite și drumuri de pământ (53,5%).

Infrastructura de transport feroviar

Transportul feroviar este una dintre cele mai utilizate modalități de transport, ocupând în traficul mondial locul II din punctul de vedere al volumului de mărfuri transportate pe glob.

În România, lungimea căilor ferate în exploatare era în anul 2017 de 10.774 de km, comparativ cu anul 1990, când existau 11.348 de km de cale ferată. Pe lângă faptul că numărul kilometrilor a scăzut, se poate constata și o degradare a căilor ferate, viteza medie comercială a trenurilor InterRegio fiind de 55km/h, iar pe liniile cu probleme putând fi chiar sub 30km/h. Rețeaua feroviară este subdezvoltată în special din cauza lipsei totale de investiții.

Din totalul de 10.774 km, 10.635 km (98,7%) sunt linii cu ecartament normal, 5 km linii cu ecartament îngust și 134 km (1,3%) linii cu ecartament larg. Densitatea liniilor la 1000 km² teritoriu era de 45,2‰. Densitățile cele mai mari s-au înregistrat, în ordine, în Regiunea București-Ilfov (154,7‰), Regiunea Vest (58,9‰), Regiunea Sud-Est (48,9‰) și Regiunea Nord-Vest (48,8‰). La aceeași dată, lungimea simplă a liniilor de cale ferată în exploatare electrificate era de 4.030 km, reprezentând 37,4% din rețeaua de cale ferată în exploatare. În componența rețelei de căi ferate în exploatare, la 31.12.2017 erau cuprinși 5.990 km căi principale (55,6%), din care 5.956 km (99,4%) linii cu ecartament normal (INS, 2018).

Infrastructura de transport naval – maritim și fluvial

În România, transportul naval cuprinde transportul maritim (Marea Neagră) și transportul pe căile și canalele navigabile. În Regiunea de dezvoltare Sud-Est se află atât fluviul Dunărea, canalul DunăreMarea Neagră, cât și litoralul Mării Negre. În Regiunea de dezvoltare Sud-Est există mai multe porturi mari precum: Portul Constanța, Portul Tomis, Portul Brăila, Portul Galați și Portul Tulcea, Portul Mangalia. Lista tuturor porturilor existente în Regiunea de Dezvoltare Sud-Est este redată în cele ce urmează:

- Constanța, port maritim;
- Midia, port maritim;
- Mangalia, port maritim;
- Galați, port fluvial-maritim;
- Brăila, port fluvial-maritim;
- Tulcea, port fluvial-maritim;
- Cernavodă, port fluvial;
- Hârșova, port fluvial;
- Chișcani, port fluvial;
- Isaccea, port fluvial;
- Sulina, port fluvial-maritim;
- Turcoaia, port interior;
- Gura Arman, port interior;
- Măcin, port interior;
- Chilia Veche, port interior;
- Mahmudia, port interior;

- Sfântu Gheorghe, port interior;
- Medgidia, port interior;
- Murfatlar, anterior Basarabi, port interior;
- Ovidiu, port interior;
- Luminița, port interior;

Principalele activități de transport naval din regiune sunt:

- transporturile publice maritime sau fluviale de persoane și/sau de mărfuri, efectuate de către persoane juridice;
- transporturile de persoane și/sau de mărfuri în folos propriu, pe apele naționale navigabile, efectuate ca activitate accesorie unei alte activități economice, efectuate de persoanele juridice sau fizice care le organizează, mărfurile transportate fiind proprietatea acestora sau rezultatul activității lor, iar persoanele transportate fiind angajații lor;
- transporturile de bunuri și/sau de persoane în interes personal, pe apele naționale navigabile, efectuate de persoane fizice pentru satisfacerea cerințelor proprii de transport pe apă, pentru sport sau agrement;
- activitățile conexe activității de transport naval;

Portul Constanța, cel mai mare port maritim din România, este cel mai bine dezvoltat și oferă cea mai mare varietate de facilități. În anul 2018, portul a înregistrat un trafic de 61.303.774 de tone de mărfuri, cele mai multe fiind cereale (18 milioane tone), petrol brut (7 milioane tone), produse petroliere (6 milioane tone) și articole diverse.

I.3. Particularități ale Regiunii Sud-Est

O particularitate a Regiunii Sud-Est este aceea că are în componență aproape toate formele de relief, unele dintre ele fiind specifice numai acestei regiuni, ceea ce imprimă anumite particularități vieții economice, sociale, culturale, educaționale a acestei zone. Regiunea Sud-Est este singura care are deschidere la mare, acest aspect oferindu-i oportunitatea de dezvoltare a transportului maritim și fluvio-maritim dar și activităților conexe și nu numai (depozitare, comerț, etc.). În această regiune se regăsesc porturile maritime Constanța (cel mai mare de la Marea Neagră), Mangalia și Midia, precum și cele fluvio-maritime (Brăila, Galați, Tulcea și Sulina).

Situarea strategică a Mării Negre constituie un element de atragere a investițiilor străine care pot determina o creștere a competitivității zonei. Mai mult de jumătate din terenurile fertile ale Câmpiei Bărăganului, cunoscută drept „grâнар al țării”, sunt situate pe teritoriul Regiunii Sud-Est. Suprafețele agricole mari și solurile fertile oferă condiții favorabile pentru o agricultură ecologică.

O altă particularitate a regiunii este prezența celor mai renumite podgorii și centre de producție a vinului din România, acestea găsindu-se în toate județele regiunii. Regiunea Sud-Est se situează pe primul loc în țară în ceea ce privește suprafața viilor pe rod. Podgoriile Murfatlar, Odobești, Panciu, Nicorești, Dealurile Bujorului, Pietroasele produc vinuri renumite atât pe plan național cât și pe plan internațional.

Zone specifice ale regiunii

Având în vedere un număr de indicatori de analiză, respectiv caracteristicile fizico-geografice, demografice, economice și de producție, infrastructură, locuințele și modul de locuire, echiparea tehnică a locuințelor, problemele sociale și ecologice, au fost identificate mai multe zone care prezintă caracteristici asemănătoare.

Zona Câmpiei Bărăganului

În care se includ suprafețe din județele Galați, Brăila și Vrancea, este caracterizată din punct de vedere fizico-geografic de o seismicitate foarte ridicată, precipitații reduse, risc de inundații, potențial forestier scăzut.

Demografic, se înregistrează un declin datorat îmbătrânirii accentuate a populației și se observă o tendință continuă de scădere a numărului de locuitori. Indicii de natalitate au valori medii și sub medii. Totuși, se poate spune că există posibilități de înnoire și sporire a forței de muncă mature.

Dobrogea de Nord

Acoperită în exclusivitate de Județul Tulcea, este o zonă specială datorită, în primul rând, condițiilor fizico-geografice și anume prezenței Deltei Dunării – declarată în 1990 rezervație a mediului înconjurător, ecologică și a păsărilor fiind sub protecție UNESCO – și a Parcului Național Munții Măcinului pentru conservarea speciilor rare, de floră și faună specifice intersecției arealelor mediteranean, balcanic, caucazian. Rezervația Biosferei cuprinde 5.800 km², reprezentând 53% din suprafața județului de 8.499 km², iar Parcul Național se întinde pe o suprafață de 11.321 ha

reprezentând singura arie protejată din România unde pădurile de stepă sud-mediteraneene și balcanice sunt prezente împreună și se află într-o stare bună de conservare.

Caracteristicile demografice arată că densitatea populației în acest spațiu este foarte redusă și se înregistrează un declin demografic accentuat. Activitățile economice preponderente s-au axat pe exploatarea de resurse naturale, turism și activități tradiționale în concordanță cu principiile dezvoltării durabile.

În Dobrogea de Sud-Est

Din punct de vedere demografic, predomină comunele cu talie medie și mare, densitatea populației în zona rurală fiind ridicată. Se înregistrează o stabilitate demografică și chiar o ușoară creștere. Aspectul economic este caracterizat printr-un grad foarte mare de atractivitate turistică, dimensiuni relativ mari ale exploatațiilor agricole individuale, ponderea ridicată a terenului arabil din totalul agricol, posibilități de cooperare cu centrele urbane, forța de muncă calificată și o pondere ridicată a activităților neagricole. Se constată fenomenul de poluare a plajelor datorată în special navelor din apropierea litoralului, solurile sunt moderat degradate datorită folosirii pesticidelor.

Dobrogea Centrală și de Sud-Vest

Prezintă precipitații reduse. În acest spațiu există rezervații și monumente ale naturii, precum și resurse complexe. Densitatea populației este redusă și predomină comunele care înregistrează un declin accentuat al populației.

Zona Moldovei de Sud

Care cuprinde părți din județele Galați și **Vrancea** se caracterizează prin alunecări de teren frecvente, risc de inundații și seismicitate ridicată. Procentul de alimentare cu apă a populației în sistem centralizat este redus. Accesul direct la rețeaua majoră rutieră și feroviară este dificil în majoritatea comunelor. Din punct de vedere social se înregistrează un nivel ridicat al mortalității infantile și o ofertă precară de asistență sanitară. Zona Subcarpaților de Curbură, ce cuprinde arii din județele **Vrancea** și Galați este o zonă cu seismicitate ridicată, zona montană reprezentând circa 50% din suprafață. Se înregistrează frecvent alunecări de teren.

Ca elemente fizico-geografice pot fi menționate numeroasele rezervații și monumente ale naturii precum și complexitatea mare de resurse ale naturii. Din punct de vedere demografic, se înregistrează un declin datorat îmbătrânirii populației și a tendinței continue de scădere a numărului de locuitori.

În această regiune se înregistrează o pondere ridicată a activităților neagricole, iar terenul agricol se află cu preponderență în proprietate privată, fapt ce constituie premise pozitive în dezvoltarea economică locală. Din punct de vedere ecologic, zona este caracterizată prin existența pădurilor pe suprafețe întinse, ceea ce contribuie la menținerea unui echilibru pe termen lung, condiționat de altfel de exploatarea rațională a resurselor forestiere.

Din perspectiva **bogățiilor subsolului**, regiunea dispune de petrol (zăcăminte de hidrocarburi de la Berca, Sărata-Monteoru, Pâclele, Oprișenești, Ianca), gaze naturale în județele Brăila și Galați și, de asemenea, în platforma continentală a Mării Negre. Alte resurse naturale ale regiunii sunt: granitul în Munții Măcinului, piatra de var în

podiușul Dobrogei, minereu de fier, pirita de cupru, sulfuri complexe de plumb și zinc, cuarț, granit, marmură și varietăți de piatră de var, caolin, baritină din dealurile Tulcei, depozitele de loess, sarea în Galati. O categorie aparte a bogățiilor de subsol o constituie apele sulfuroase, feruginoase, clorusodice (Brăila, Galati, Constanța).

Platforma continentală a Mării Negre conține rezerve semnificative de minerale și hidrocarburi, exploatate cu echipamente de foraj marin, produse în România. Rezerve de hidrocarburi lichide și gazoase mai sunt și în județele Brăila, **Vrancea** și Galați. Singurul depozit de petrol la suprafață din Europa se află în zonele Berca și Monteoru din județul Galati.

Dobrogea a fost identificată ca fiind o zonă cu un potențial energetic eolian ridicat, fapt care contribuie semnificativ la realizarea obligațiilor României în domeniul energiilor regenerabile și în domeniul reducerii emisiilor de gaze cu efect de seră.

Energia solară este una din sursele de bază ale dezvoltării acestui mileniu, încadrându-se în conceptul de energie regenerabilă și ecologică. Conform Institutului de energie și transport (IET) al Comisiei Europene, Regiunea Sud-Est se află într-o zonă cu potențial energetic ridicat (1700kWh/m²), ceea ce favorizează investițiile în domeniu pentru producere de energie electrică și termală, irigații, permițând economisirea resurselor energetice convenționale și reducerea poluării mediului.

Considerații istorico - geografice

- **Aspecte din istoricul comunei**
- ***Atestări documentare și arheologice (din Monografia comunei Obrejița)***

La sfârșitul secolului al XIX-lea și începutul secolului al XX-lea, comuna Obrejița nu exista, satul Obrejița făcând parte din comuna Slobozia, plasa Marginea de Sus, județul Râmnicu Sărat. Ea a fost înființată în 1931, având atunci în componere satele Obrejița și Slimnic.

În 1950, a trecut în administrarea raionului Râmnicu Sărat din regiunea Buzău și apoi (după 1952) din regiunea Ploiești, fiind la un moment dat desființată și inclusă în comuna Tâmboești, înainte ca aceasta să fie transferată în 1968 la județul Vrancea. Comuna Obrejița a fost reînființată în 2004 în forma actuală (satul Slimnic rămânând, de această dată, la comuna Tâmboești).

În zona studiată, urmele civilizației sunt numeroase, făcând dovada de netăgăduit a vechimii și continuității vieții în acest perimetru. Pentru perioada sec. IX-XI cele mai spectaculoase "urme" sunt cele descoperite la Obrejița, respectiv conturul unei locuințe cu fragmente ceramice cu decor vâlurit și o scăriță de șa timpurie MIC 3, făcând excepție câteva fragmente ceramice descoperite în zona Căndești-Dumbrăveni ce aparțin etapei IC 4. Dar cel mai important obiectiv arheologic sunt „Cetățuia” de la Căndești și necropola cât și terasele din jur, locuite intens de către purtătorii culturii Monteoru.

Vom evidenciat, ca elemente ale locuirii din cele mai vechi timpuri, pe cele din perioada migrațiilor, cele datate în secolele IX-XI (conturul unei locuințe cu fragmente ceramice cu decor vâlurit și o scăriță de șa de la Obrejița) și fragmentele ceramice cu decor vâlurit dintr-o așezare de tip Dridu (nivel de locuire sec. IX-XI).



Foto: Vas de ceramică din Cultura Monteoru descoperit la Obrejița - Sursa: Imagine pusă la dispoziție de Primărie

Totuși, faima acestor locuri a fost dusă chiar dincolo de hotarele țării de către viticultură.

Strugurii și vinurile erau mesageri ai podgoriilor cu un vechi renume. Aceasta pentru că județul „are totuși o acoperire de soluri foarte variată și complexă datorită diversității condițiilor geografice de la un sector la altul”, cum remarcă un vestit geograf.

Dealurile și solurile erau și sunt propice cultivării viței de vie. Cât de veche este această îndeletnicire distingem din nenumăratele lucrări care au apărut, podgoriile se apreciau după calitatea vinurilor. Datorită comerțului care se făcea acest produs a putut fi cunoscut și apreciat.

Printre soiurile cultivate pe atunci, care se mai întâlnesc și astăzi se numără și galbena, coarna, creață, plăvană, grasă, frâncușa, tămâioasa, țăța vacii, crăcana etc.

Pământul se muncea cu cai sau cu boii. În fiecare gospodărie exista deci caruta (pentru cai) sau car (pentru boi), sanie și celelalte unelte obligatorii (plug, prasitoare, semănătoare pentru 2 cai, grapă, rariță, respectiv furcă, coasă, seceră, topor, cosor, secure, briceag, cazma, sapă, greblă simplă și greblă de strâns fânul, foarfece pentru tăiat via ș.a). Producția agricolă era depozitată în amenajări separate („leasă”) în pod, în cămară sau în beci.

Luând drept criteriu numărul de încăperi și planul de dispunere al acestora, în satele din zona Râmnicului se întâlneau mai multe tipuri de case:

-case cu o singură încăpere, foarte rar întâlnite, la sătenii cei mai săraci, care erau de fapt ceva mai mult decât un bordei;

-case cu o încăpere și tindă, care se întâlneau deasemeni mai rar, pentru că în cele mai multe cazuri gospodarii au intervenit și au adăugat una sau două încăperi:

-casa cu două încăperi și tindă, care reprezintă tipul cel mai frecvent în mediul rural antebelic românesc. Una din încăperi este folosită pentru locuit, iar cealaltă încăpere „casa de dincolo” sau „casa mare” îndeplinește funcția de cameră curată, de oaspeți:

-case noi cu numeroase încăperi, cu o dispoziție variată și cu funcții bine stabilite.

La multe case întâlnim „chilerul” sau „polata”, încăpere îngustă, care nu se află sub acoperișul casei, ci sub prelungirea acestuia și în care gospodarul își improviza fie o bucătărie de vară, fie o cămară (magazie) pentru alimente sau pentru a depozita diverse unelte agricole.

Interiorul locuinței țărănești din zona Obrejiței se încadrează armonios în marea unitate a interioarelor locuinței țărănești de pe tot cuprinsul țării. Este un interior simplu, dar deosebit de frumos, a cărei structură de organizare se bazează pe schema tradițională, dar în același timp prezintă unele trăsături specifice.

Spațiul fiecărei încăperi este bine împărțit. Mobilierul, țesăturile, obiectele gospodărești sunt grupate după funcția pe care o au, utilitară, sau decorativă, astfel că în încăpere se formează „colțuri” („colțul patului”, „colțul vetrei”), fiecare cu piese și funcții bine stabilite.

Casa cu planul format din două încăperi („casa mare” și „odaia de locuit”) și tinda reprezentau tipul de casă cel mai răspândit în județul Vrancea.

Tinda este o încăpere dreptunghiulară, de dimensiuni mai mici, care servește drept cameră de trecere și în care sunt ținute diferite obiecte de gospodărie. În unele cazuri, în tindă se afla o vatră de foc cu horn ce dă în „casa mare” unde se află prelungirea sobei din cealaltă încăpere, numită și “sobă oarbă”. La sărbători gospodina pune în tindă unul sau două ștergare frumoase.

„Odaia de locuit” sau „casa mare” avea în colțul format de peretele median și cel longitudinal din spatele casei o sobă de cărămidă cu plită, iar lângă aceasta o poliță din lemn pentru vase.

Pe peretele opus intrării este așezat patul, de obicei fixat pe tarusi, iar la fereastra lipita de perete masa, tip dulap, cu doua usi. In casele batranesti, se mai foloseste, inca masa rotunda, joasa, cu scaunele. In odaia de locuit se puneau razboiul de tesut.

Tesăturile, în număr mic, au funcții predominant utilitare. Pe peretele de deasupra patului se pune un păretar cu decor linear și alesături. Peste salteaua din paie era așternut un cearșaf din cânepă, un țol sau un strai, folosit în timpul nopții la învelit. Pe pat erau așezate două sau trei perne din pânză de casă învărgată. Perdeaua este făcută într-o singură fâșie, lungă cât fereastra iar fața de masa este scurtă.

Ștergarele numite „merindee”, erau făcute din pânză de casă învărgată din cânepă sau bumbac mai gros. Gospodinele țeseau de obicei trâmbe întregi de astfel de pânză, din care faceau apoi ștergare, fațe de masa, cearșafuri, fețe de pernă, perdele. Numai la icoană este pus un ștergar frumos decorat.

Pe jos erau puse preșuri, făcute la război din „coade”, resturi din îmbrăcăminte membrilor familiei, tăiate în fișii subțiri și cusute între ele.

“Casa mare” constituie încăperea în care erau primiți oaspeții gospodarului sau ai fetei de maritat, de aceea gospodina îi acordă o mare atenție. În această încăpere se găsesc piesele cele mai frumoase de mobilier și țesături și se păstra zestrea fetei de măritat, așezată în teanc pe pat. Încăperea reprezintă o oglindă a hărniciei și a gustului pentru frumos al femeii.

Camera este de dimensiuni mai mari, cu ferestre în două caturi, cu intrare direct din tindă. Soba cu coloane este făcută din cărămidă în unghiul format de peretele median și cel longitudinal din spatele casei. De-a lungul peretelui este amplasat patul cu ramă, fără tăblii. În unele familii, mai înstărite, se găseau și paturi mari, late, ele constituind piesele cele mai voluminoase din încăpere.

“Colțul patului” este colțul cu cea mai mare greutate în ansamblul decorativ al încăperii. Deasupra patului este pusă o scoarță cu o compoziție ornamentală și cromatică de un mare rafinament, scoarța constituind piesa cu rolul cel mai important în realizarea ansamblului decorativ.

Peste salteaua din paie și foița din zdrențe este așternut un cearșat și un țol cu frumoase alesături. Țolul este pus în așa fel încât registrul de ornamentație al cearșafului să se vada.

Rezemate de perete sunt așezate pernele „de colț” sau de „perete”, unele de formă pătrată din pânză de casă albă frumos decorată cu diverse motive lucrate cu arnici, altele de formă dreptunghiulară din țesătură de lână cu alesături.

La capetele patului este pusă lada de zestre cu capacul drept și decorată cu motive geometrice crestate. În majoritatea caselor se întâlneau și lăzi de zestre pictate cu motive florale, de provenință transilvăneană.

Teancul de țesături de pe pat este format din scoarțe, straie, țoluri și perne de teanc. Înălțimea lui este legată direct de puterea economică a gospodarilor. Țesăturile sunt puse într-o anumită ordine, cele grele, straiele și scoarțele sunt puse la baza teancului.

În ansamblul decorativ al teancului pernele ocupă un loc de prim ordin, datorită frumoaselor registre cu motive geometrice și florale, lucrate cu arnici și mărgelile colorate sau cu dantelă și dispuse la capete și pe una din lungimi. Piese de teanc fac parte din zestrea fetelor.

Ștergarele ocupă un loc important în cadrul interiorului, sunt puse sub formă „de fluture” cu capetele întinse sau ușor lăsate în jos, încrețite la mijloc, pe scoarța de deasupra ușii și a dulapului, sau asociate cu icoane, fotografii, oglindă, busuioc. În zilele de sărbătoare numărul ștergarelor crește.

În unele gospodării se confecționau și se foloseau ițe pentru împodobitul pereților și ștergare de dimensiuni mai mici, numite ștergărele; acestea erau puse pe perete acolo unde spațiul liber era mai mic sau pe scoarță, ca niște „roiuri de fluturi”. Locul ștergarelor erau luat de multe ori de batiste, încrețite la mijloc.

La fereastră, lipită de perete, se așeză masa, înaltă, cu picioare drepte și scaune cu spătarul drept. Fața de masă, lungă până la jumătatea înălțimii mesei, era împodobită cu motive brodate cu arnici sub formă de registre dispuse pe margini.

În unele case exista obiceiul ca în zilele de sărbătoare peste fața de masă învârgată să se pună una mai scurtă cu o ornamentație bogată.

Perdelele cu rol decorativ apar în componența interiorului mai târziu. În vechile interioare cu ferestre mici și înguste se foloseau simple țesături albe.

Odată cu evoluția interiorului când una din încăperi a devenit camera curată, de oaspeți, perdelelor li se acordă o atenție sporită: sunt făcute din pânză albă din bumbac subțire, brodată cu motive asemănătoare cu cele de pe ștergare.

Perdelele sunt formate din două fășii verticale și una orizontală, mai îngustă, pusă sub cele două verticale, numită de localnici „funduleț”.

Sub ferestre era fixat un păretar cu un decor obținut prin învârgare și ales.

În colțul opus sobei se găsea un dulap triunghiular, numit „colțar”. După primul război mondial locul lui a fost luat treptat de un dulap înalt, care în partea de sus avea geamuri. Pe podeaua din scânduri se puneau preșuri învârgate, lucrate din zdrențe sau lână.

În casele bătrânești, în „casa mare” găsim fixată deasupra patului “culmea”, pe care gospodarii își țineau hainele de sărbătoare.

Un alt element de construcție pe care îl găsim în casele bătrânești este „coarda”, grinda de susținere fixată mai jos de tavan și care dă posibilitatea ca pe ea să fie păstrate în siguranță mici obiecte: acte, bani, etc.

Vasele din ceramică (străchini, câni, ulcioare) nu sunt folosite ca piese cu caracter decorativ.

Interiorul țărănesc tradițional din zona Râmnicului se caracterizează prin simplitate, dar și frumusețe.

Mobilierul cu decor geometric crestat, țesăturile cu o ornamentație și o cromatică armonioasă creează în cadrul interiorului o atmosferă caldă și primitoare, la aceasta contribuind și albul strălucitor al pereților, roșul aprins al mușcatelor din ferestre, mirosul îmbătător al gutuilor și al busuiocului.

În privința portului specific perioadei inter și postbelice, se poate aprecia că acesta era unul comun satului românesc pentru întreaga zonă de vest a Munteniei.

În cazul bărbaților principalele articole erau căciula de miel („Astrahan”) sau pălărie, palton sau scurtă cu guler de miel, pantalon (pantalon „pană” iarna, cu cisme model militar, respectiv pantalon drept în restul anului cu pantof sau gheata) cămașă de in sau bumbac, vestă sau pulover de lână ori bundă cu sau fără mâneci, obiele sau ciorapi de lână și izmene de bumbac.

Îmbrăcămintea femeilor conținea obligatoriu broboada sau baticul, fustă sau rochie din materiale de culori sobre, ghețe sau pantofi de piele, ciorapi de lână sau de bumbac, bluză sau cămașă din mătase, in sau bumbac, pulover din lână și palton sau bundă.

Singurul obiectiv din comuna Obrejița inclus în lista monumentelor istorice din județul Vrancea ca monument de interes local este monumentul eroilor din Primul Război Mondial aflat în incinta bisericii.

Clasificat ca monument memorial sau funerar, acesta a fost ridicat în 1938.



Obrejița azi, un exemplu de modernizare rurală în devenire:



O încercare de a descrie în cuvinte puține tabloul pe care îl oferă astăzi comuna Obrejița, s-ar lovi incontestabil de o piedică serioasă și anume, schimbările produse într-un interval scurt de timp, atât de numeroase sunt domeniile în care ele s-au manifestat în ultimii ani, dar în special de la intrarea României în UE.

Realizările de azi, cu care, pe drept cuvânt, se poate mândri oricare locuitor al comunei Obrejița, apar cu atât mai importante atunci când le privim prin raportare la momentul de plecare pe calea modernizării, anul 1990.

Printre realizările post-decembriste ale comunei Obrejița de azi, amintim câteva proiecte care au dus la dezvoltarea comunei atât ca aspect dar și din punct de vedere socio-economic.

Astfel, s-au obtinut cateva rezultate notabile care apropie comuna Obrejița, tot mai mult de zilele noastre:

- Pietruirea drumurilor de exploatație agricolă in zona Mal-Crâng-printre vii, zona Gura Vadului-Șerparu și Zootehnie; refacere DC 159, distrusă infrastructura pe o lățime de 40 cm și acostament prăbușit in comuna Obrejița;
- Finalizare pietruire si asfaltare drumuri comunale;



Foto: Asfaltare drumri comunale in com. Obrejița- Sursa: Imagine pusa la dispozitie de Primărie

- Construire Grădiniță cu 3 săli clasă;
- Reabilitare școala generală cu clasele I-VIII Obrejița si construire grup sanitar + magazie la școala;
- Reabilitarea căminului cultural "George Constantin";
- Construire baza sportiva si construire teren de sport la școala gimnazială Obrejița;
- Construire parcare, gazon sintetic + împrejmuire teren de sport si gard la școala gimnazială Obrejița;
- Construire dispensar uman și o locuință de serviciu;
- Finalizarea alimentarii cu apa potabila in toata comuna;
- Instalație de semnalizare și alarmare incendiu Școala Gimnazială Obrejița;
- Înelitoare tablă tip Lindab la Școala Gimnazială Obrejița;
- Modernizarea sistemului de iluminat public stradal cu lămpi tip LED;
- Studiu fezabilitate ramforsare drumuri comunale;
- Studiu fezabilitate extindere rețea de canalizare;
- Achiziție 10 calculatoare Școala Gimnazială Obrejița;
- Achiziția a 1500 mp teren și clădirea aferentă lângă sediul Primăriei;
- Montare transformator electric în zona E85 (Alezor;)
- Achiziția prin GAL Ținutul Viei și Vinului a șapte atașamente pentru tractorul Primăriei (tocător resturi vegetale, sărăriță, cisternă, remorcă, lamă greder, cupă excavator, pompă apă);
- Realizare gabion scurgere ape pluviale zona Argeșeanu Aurel;
- Construirea mai multor poduri și podețe în punctele Ion Pardos, Nicu Ichim, Societatea Agrovit, Gabriela Teodorescu, Ionuț Lupușor și Dorin Andrei;
- Amenajare parc de joacă pentru copii;
- Ridicarea unui monument în memoria eroilor căzuți pe câmpurile de luptă;



Foto: Parc in com. Obrejița -Sursa: Imagini puse la dispozitie de Primărie

Ambițiile comunei Obrejița de a deveni o localitate modernă, demnă de cel de al treilea mileniu nu se opresc însă aici. Lista proiectelor în desfășurare, care înseamnă tot atâtea trepte urcate spre modernitate, este destul de amplă.

La fel de semnificative sau poate chiar mai importante decât schimbările pe plan material sunt modificările produse în mentalitățile locuitorilor comunei. Participând la acțiunile de consultare, la adunările cetățenești, la ședințele de instruire sau la manifestările culturale organizate, locuitorii comunei Obrejița se manifestă responsabil, dovedesc preocupare față de propășirea localității lor, își dovedesc lor înșiși, dar și celor din jur, că ei sunt cei care hotărăsc destinul comunei.

Un rol deosebit în crearea noilor mentalități, în răspândire a trăsăturilor noului îl are, din nou, ca întotdeauna, școala. Detalierea cat si lista generala a proiectelor viitoare, asupra carora comunitatea locala Obrejița s-a orientat pentru perioada 2021 – 2030, va fi expusa in partea finala a prezentei strategii de dezvoltare locala.

Caractere fizico-geografice

- **Relieful - Geologia și evoluția paleogeografică**
- **Clima**

➤ **Relieful**

Relieful comunei se prezintă sub forma unor coline cu înclinare generală către S-E, este unul specific zonei, făcând trecerea de la cel specific zonei de câmpie, la cel de deal, cu dealuri mai domoale.

Perimetrul comunei este străbătut de la vest la V — E de valea paraului Slimnic. El este singurul curs de apă izvorând de undeva din N-V Dealului Gurguiata.

Suprafața reliefului este brazdată de numeroase văi, ravene, fagase care fragmentează terenul. Adâncimea văilor și ravenelor este mai mare în partea sudică și se micșorează către partea nordică.

Considerații geologice:

Conform hărții geologice fragment scară 1:200.000, în perimetrul comunei Obrejița apar formațiuni de vârstă Pliocenă (Levantin) și formațiuni de vârstă Cuaternară (Pleistocen inferior, mediu și superior) și Holocenă.

O secțiune geologică a zonei evidențiază următoarea structură a terenului:

Formațiunile geologice aparțin Miocenului cu cele 4 etaje: Moetian, Pontian, Dacian și Levantin. Falia pericarpatică face delimitarea între formațiunile zonei de flis și cele de molasă.

Inceput cu depozitele Sarmatiene, structura terenului se prezinta ca un monoclin. Stratele au pozitie verticala la est de falia pericarpatica si pe masura departarii spre est, stratele se afunda ajungand la o inclinare de 10-15.

Depozitele cele mai vechi care apar in perimetrul comunei sunt de varsta Levantina si apar la fundul vailor si la baza versantilor paraului Slimnic la limita vestica a perimetrului. Aceste depozite sunt formate din argile si argile marnoase censusii si vinetii, compacte cu intercalatii subtiri de nisip cu rare fosile de Helix si Lithoglyphus sp. Grosimea acestor depozite poate ajunge la 800m, in masa acestora pot apare si argile carbunoase, censusii.

Pliocenul inferior este reprezentat de stratele de Candesti, formatiuni compuse din pietrisuri cu nisip cu intercalatii argiloase. Aceste depozite sunt asezate in continuitate de sedimentare peste cele levantine. Aceste depozite au forma unor strate cu directia generala N-S si inclinare catre NE cu 5-15 grade. Aceste depozite se afunda adanc sub formatiunile cuaternare (Pleistocen mediu si superior).

Formatiunile Pleistocen mediu si superior sunt compuse din depozite loessoide (argile prafoase, prafuri argiloase, prafuri nisipoase si nisipuri fine macroporice, sensibile la umezire grupa A conform Normativului NP 125/2010).

In comuna Obrejița, in Valea Paraului apar, pe versanti, in formatiunile loessoide mai multe niveluri de sol vegetal fosil (censusiu ruginiu). Grosimea acestor depozite este de 10-15m.

Paraul Slimnic, în zona meandrelor a format mai multe niveluri de terasa compuse din formatiuni holocene - nisip cu pietris, argile nisipoase, maloase.

La baza formatiunilor cuaternare, apare apa cantonata la baza stratelor de pietris.

➤ **Regim climatic, specificități, influențe**

Din punct de vedere climatic, prin poziția sa, județul Vrancea aparține în proporție de 40% sectorului cu climă continental moderată (ținutului climatic al munților cu altitudini medii) și în proporție de cca 60% sectorului cu climă continentală (ținutul climatic al Subcarpaților și ținutul climatic al Câmpiei Române).

În sectorul cu climă continentală verile sunt foarte calde și uscate, iar iernile reci, punctate din când în când cu viscole puternice, dar și cu intervale de încălzire ce determină topirea stratului de zăpadă numeroase cicluri de îngheț -dezeheț.

O caracteristică importantă a regimului climatic o constituie prezența vânturilor de tip fohn favorizate de faptul ca versantii estici ai munților Vrancei sunt adăpostiți față de vânturile din vest.

Printre efectele fohnale cele mai importante se numără încălzirea substanțială a aerului, însoțită de scăderea umezelii, a nebulozității și a precipitațiilor atmosferice.

Circulația generală a atmosferei se caracterizează prin frecvențe mari ale advecțiilor de aer temperat oceanic din V și NV, care ajunge însă puternic transformat și ale advecțiilor de aer temperat - continental din sectorul estic, care posedă, în semestrul rece, însușiri termice proprii aerului arctic. La acestea se adaugă pătrunderile mai puțin frecvente de aer tropical din sectorul sudic și invaziile rare ale aerului arctic din nord.

Radiatia solară globală este cuprinsă între valori de peste 120 kcal/m² în lunca joasă de la confluența Putnei cu Siretul, și valori sub 110 kcal/m² pe culmile cele mai înalte ale muntilor din județ.

Durata anuală de strălucire a soarelui este, în medie, de 2081 ore, mai mare în lunile mai-septembrie când media lunară depășește 200 ore și mai redusă în lunile noiembrie-ianuarie, când durata scade sub 100 ore.

Principalele caracteristici meteorologice observate la statia meteo Focsani sunt urmatoarele:

- Temperatura medie anuală: 9.6 ° C;
- Temperatura medie a lunii cele mai reci(ianuarie): -3,8 ° C;
- Temperatura medie a lunii cele mai calde(iulie): 21,6 ° C;
- Temperatura minima absoluta: -33 ° C;
- Temperatura maxima absoluta: 39,5 ° C;
- La sol, temperatura maximă a atins: 66 ° C.

Prima zi cu îngheț apare în jurul datei de 21 octombrie, iar ultima zi de îngheț în jurul datei de 11 aprilie.

Numarul mediu al zilelor cu brumă într-un an este de 75.

Anul cel mai ploios a fost 1976 cu 7410 mm.

Numărul zilelor cu ninsoare este sub 20 zile.

Stratul de zăpadă se păstrează între 40-50 zile în zona de câmpie. Prima ninsoare cade aproximativ în ultima decadă a lunii noiembrie, iar ultima la sfârșitul lunii martie.

Grosimea medie decadală a stratului de zăpadă este de 10 cm.

Referitor la căderile de zăpadă și păstrarea lor pe sol, în regiunea muntoasă și în dealurile subcarpatice înalte aceasta persistă 80- 120 de zile, pe dealurile joase.

Zona de câmpie are o temperatură medie anuală mai mare de 9 grade Celsius, dealurile subcarpatice, inclusiv glacisul subcarpatic între 6 și 9 grade Celsius, iar munții între 2 și 6 grade Celsius. Circulația diferită a maselor de aer, de la o perioadă la alta, determină schimbări nepericuloase ale stării vremii, tocmai datorită faptului că teritoriul județului Vrancea este destul de deschis maselor de aer de proveniență și cu proprietăți diferite, formate în zone situate la mii de kilometri.

Aici se primește o cantitate de precipitații mai mare de 400 mm. Relieful determină însă, o repartiție inegală de precipitații. Intervalul cel mai ploios este mai-iunie, iar cel mai uscat decembrie- februarie, cu prelungiri până în luna martie.

Foarte frecvente sunt cantitățile cuprinse între 40 și 80 mm în 24 ore, ceea ce arată agresivitatea mare a precipitațiilor și implicit, rolul important pe care îl are scurgerea superficială, fie în pânze, fie concentrată în eroziunea solurilor de pe întinsul teritoriului județului, în special a celor din regiunea dealurilor și glacisului subcarpatic.

Precipitații medii anuale:

- Cantit. medii lunare cele mai mari: 69.5 mm;
- Cantit. medii lunare cele mai mici: 27,9 mm;
- Cantitatea maximă căzută în 24 de ore: 1125 mm.

Floră, faună, soluri

➤ Flora

Vegetația este una bogată și diversificată dar a suportat mutații profunde de-a lungul timpului.

Pădurea este reprezentată aproape în totalitate de foioase. Întâlnim deci fagul, stejarul, plopul, salcâmul, teiul, castanul, alunul, jugastrul, arinul, nucul, cireșul sălbatic și pe alocuri conifere (molidul, bradul, tuia).

Modificarea vegetației a fost influențată evident de înființarea culturilor agricole și folosirea insecticidelor și pesticidelor. Astfel, vegetația spontană a rezistat mai mult de-a lungul albiei Slimnicului și în zonele neexploatate, unde întâlnim măceșul, cătina, salcâmul, arinul, plopul, pipirigul, lintița, lipanul, mătasea broaștei și plante precum mușețelul, coada șoricelului, pătlagina, gălbenelele dar și plante dăunătoare (coada vacii, turița, volbura, știrul, costreiu, pirul, mohorul ș.a).

➤ Fauna

Fauna este foarte diversificată datorită fiind posibilitățile nelimitate de hrană și existența unui ecosistem echilibrat.

Lumea păsărilor este reprezentată de vrabie, sticlete, pițigoi, privighetoare, cintează, cuc, ciocănitoare, mierlă, gaiță, graur, guguștiuc, cioară, corb, pupăză, codobatură, rândunică, lăstun, prigorie, erete, uliu, prepeliță, ș.a

Dintre animalele sălbatice vom întâlni iepurele, popândăul, șoarecele de câmp, dihorul, nevăstuica, ariciul, șerpii, șopârlele, viperele, veverița, vulpea, căprioara, mistrețul, lupul ș.a.

Existența unui microclimat benefic și a numeroase surse de hrană este ilustrată de existența unui număr mare de lilieci.

În ape trăiesc broaște și pești comuni.

Solurile

Solul este un sistem complex, situat la suprafața scoarței terestre, *format dintr-o parte minerală, o parte organică, aer și apă*, sistem înzestrat cu o proprietate intrinsecă denumită *fertilitate*. Această proprietate a solului este deosebit de importantă, deoarece *oferă plantelor substanțe nutritive într-o formă accesibilă și asimilabilă*.

Procesul de formare (geneza) a solului se numește pedogeneză și are o coordonată foarte importantă, timpul (în sensul că se formează în timp, uneori îndelungat).

Principalele procese pedogenetice sunt: formarea scoarței de alterare (prin dezagregare și alterare chimică), diferențierea unor orizonturi și formarea humusului (cu o importantă componentă organică).

În formarea solurilor intervin mai mulți factori (cum ar fi clima, rocile, relieful, microorganismele, vegetația, omul și timpul) care, prin combinarea lor, generează mai multe tipuri de soluri.

Tipurile de soluri se reflectă și sunt indentificabile prin ceea ce se numește profilul de sol, cuprinzând orizonturile solurilor și caracteristicile lor.

Proprietățile principale ale solului sunt fertilitatea (care poate fi naturală sau artificială, datorată agrotehnicii), culoarea, textura, structura, permabilitatea (care permite trecerea apei), porozitatea (care permite acumularea apei) și reacția solului (pH). Solurile reprezintă un aspect deosebit de important pentru susținerea activităților agricole, cât și pentru dezvoltarea activităților economice în general. Suprafața totală a acestora, precum și structura tipurilor de sol reprezintă parametrii definatorii pentru analizarea potențialului de dezvoltare a unei localități.



Foto: Localizarea comunei Obrejița in cadrul campiei Siretului Inferior - Sursa: Wikipedia

Solurile comunei Obrejița sunt specifice campiei Siretului Inferior. Campia Siretului este o componenta a Campiei Estice, o campie de subzidenta. Aceasta unitate este cea mai joasa campie a tarii, avand in partea vestica inaltimi foarte joase.

Tipurile de sol intalnite in comuna Obrejița sunt urmatoarele:

➤ Soluri brune podzolite:

- se caracterizeaza morfologic prin orizont O si/sau A ocric sau umbric (Ao,Au) (Bhs) sau feriiluvial (Bs). Pot prezenta orizont organic nehidromorf O (folic) sub 50 cm grosime si proprietati criostagnice.
- materialul parental pe care au evoluat aceste soluri este reprezentat in general prin roci acide de natura metamorfica sau eruptive: diverse sisturi cristaline, granite, granodiorite. De asemenea se formeaza pe gresii, conglomerate silicioase etc.
- podzolurile s-au format in zonele montane si subalpine mai ales pe formele de relief cu drenajul extern slab cum sunt culmi, versanti, depresiuni etc.

➤ Cernoziomurile levigate:

- fac parte din clasa Cernisolurilor, caracterizate printr-un orizont A molic.
- apare ca sol zonal tipic al silvostepii(împreuna cu cel argiloiluvial), formându-se la temperaturi medii anuale de 8,5-10,5°C, precipitatii de 480-600 mm si o evapotranspiratie potentiala de 600-700mm. Se formeaza pe aceleasi roci parentale ca sicernoziomul.

➤ Solurile brune podzolite:

- fac parte din clasa Spodisolurilor si sunt caracterizate prin prezenta orizontului Bspodic (Bs si Bhs) sau orizont criptosodic(Bcp). Apartin de asemenea categoriei de argiluvisoluri.

Suprafața agricolă și efectivele de animale din localitatea Obrejița, conform datelor puse la dispoziție de către Primăria comunei, se prezintă astfel:

Suprafața totală a exploatațiilor(hectare), localitatea Obrejița:

Tabelul nr. 3 – Suprafata exploatatilor (ha), 2020

Localitatea	TOTAL
Obrejița	1564

Suprafața agricolă utilizată, agricolă neutilizată și alte suprafețe(hectare), pe categorii de folosință, localitatea Obrejița:

Tabelul nr. 4- Culturi si suprafete cultivate (ha), 2020

Localitatea	Suprafața agricolă utilizată						Vii
	Teren agricol	Porumb	Orz	Orzoaica	Grau	Rapita	
Obrejița	1449	266	70	90	240	140	199

Tabelul nr. 5- Culturi si suprafete cultivate (ha), 2020

Localitatea	Suprafața agricolă utilizată											
	Livezi							Legume				
	Mar	Par	Prun	Cais	Piersic	Cires	Visin	Tomate	Varza	Fasole	Mazare	Dovlecei
Obrejița	816	215	1804	280	60	890	200	3	9	0,28	0,65	0,55

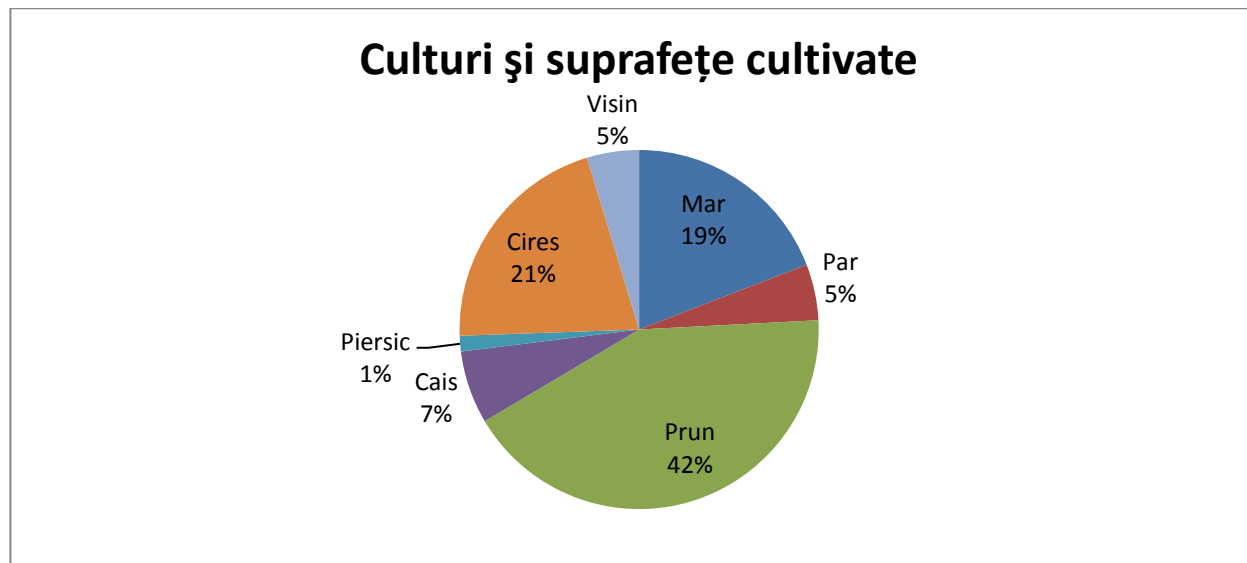


Fig.3 - Culturi si suprafete cultivate (ha), 2020

Efective de animale(capete)pe specii, localitatea Obrejița, la sfârșitul anului 2020

Tabelul nr. 6- Efective de animale, 2020

Localitatea			Specii de animale			
	Bovine	Ovine + Caprine	Porcine	Păsări	Cabaline	Familii de albine
Obrejița	32	1292	390	5900	34	144

Astfel, ca o concluzie a primei părți analizate în cadrul Strategiei de dezvoltare locală a comunei Obrejița, putem spune că localitatea a avut și are un puternic caracter agro-zootehnic ce trebuie păstrat, revigorat și adaptat noilor standarde europene prin atragerea de fonduri nerambursabile destinate dezvoltării agriculturii. Totodată, localitatea se înscrie perfect în structura și caracterul agricol al județului din care face parte, aducându-și aportul la creșterea productivității agricole la nivel județean și național.

Resurse primare și secundare

Resursele naturale

Principala sursă de rezerve minerale o constituie zona de lunca și terasa a paraului Slimnic care găzduiește pietrisuri cu nisip pe adâncime de 2-5 m. Pietrisul se poate utiliza numai pentru construcția de drumuri.

Suprafața agricolă, pădurile, luciul de apă și suprafața viticolă, reprezintă resurse esențiale în dezvoltarea și funcționarea comunității. Din totalul de 1449 ha de teren agricol deținute de comuna Obrejița, rezultă cantități importante de cereale și plante tehnice și furajere. De asemenea, creșterea animalelor este o resursă importantă în profilul economico-social al orașului.

Fondul funciar

Cu o suprafață totală de 1564 ha, 9,91%(155 ha) o reprezintă suprafața intravilană, iar terenul arabil ocupă 76,34%(1194 ha) din totalul suprafeței fondului funciar din comuna Obrejița.

Tabelul nr. 7 - Modul de folosință a terenului, 2020

Nr. Ctr.	Modul de folosință a terenului	Suprafața (Ha)
•	Teren arabil	1194
•	Pasuni	15
•	Fanete	5
•	Paduri și altă vegetație forestieră	35
•	Livezi	1
•	Vii și pepiniere viticole:	199
•	Teren neproductiv	13
•	Suprafața totală	1462

Resurse antropice

Resursele antropice sunt produsul eforturilor tehnice, culturale și economice ale unei comunități iar gradul de dezvoltare a infrastructurii (tehnico-edilitară, drumuri, locuințe, sanitar, etc.) și calitatea vieții locuitorilor reflectă nivelul dezvoltării locale.

În prezent, în comuna Obrejița, există un sistem centralizat de alimentare cu apa potabilă, iar rețeaua de canalizare și alimentare cu gaz metan se afla în curs de execuție.

Asistența medicală este asigurată de un dispensar uman, în care își desfășoară activitatea doi medici și doi asistenți medicali, un cabinet stomatologic în care își desfășoară activitatea un stomatolog dar și o farmacie, în care își desfășoară activitatea un farmacist.

Există de asemenea, un dispensar veterinar, în care își desfășoară activitatea un medic veterinar și un tehnician veterinar.

Comunitatea locală beneficiază de servicii publice diverse precum servicii poștale, televiziune prin cablu, telefonie mobilă și digitală.

La nivelul comunei Obrejița, există o ofertă diversificată din sectorul comercial, cuprinzând, depozite, magazine, restaurante, benzinărie, moara, vinificație, asociații agricole.

Resurse energetice

Având în vedere că sectorul economic principal în comuna Obrejița, este cel agricol, biomasa reprezentată de partea biodegradabilă a produselor, deșeurilor și reziduurilor din agricultură este o sursă regenerabilă ce prezintă potențial de dezvoltare.

Energia solară este o alternativă la sursele tradiționale de energie deoarece este gratuită, ecologică, nu emite noxe, nu produce reziduuri, este inepuizabilă și nu implică instalații de prelucrare sau transport a resurselor. În zonele întinse unde radiațiile soarelui cad direct pe suprafața pământului se pot instala panouri fotovoltaice pentru producerea de energie electrică. Administrația locală pune la dispoziție teren cu o suprafață de 20 ha pentru înființarea de parcuri fotovoltaice.

Demografie

- Situația demografică și indicatori reprezentativi**

Evoluția și tendințele demografice reprezintă repere de o importanță majoră ce angrenează influențe directe asupra întregii comunități locale. De aceea, colectarea și prelucrarea informațiilor veridice, cuantificate și actualizate, reprezintă premise în măsurarea performanțelor, în atingerea obiectivelor Strategiei de Dezvoltare Locală.

Conform recensământului efectuat în 2011, populația comunei Obrejița se ridică la 1.583 de locuitori, în creștere față de recensământul anterior din 2002, când se înregistraseră 1.556 de locuitori. Majoritatea locuitorilor sunt români (96,15%), cu o minoritate de romi (1,07%). Pentru 2,78% din populație, apartenența etnică nu este cunoscută.

Din punct de vedere confesional, majoritatea locuitorilor sunt ortodocși (96,65%). Pentru 2,78% din populație, nu este cunoscută apartenența confesională.

Evoluția numărului de locuitori ai comunei Obrejița:

Tabelul nr .8- Evoluția numărului de locuitori ai comunei ; Sursa: Direcția Regională de Statistică Vrancea/ Vrancea.insse.ro

Nr.Crt.	Denumire	2002	2011	2015	2016	2017	2018	2019	2020
1.	Populația totală	1556	1583	1619	1599	1590	1599	1582	1584

Populația și densitatea populației- Regiunea Sud-Est / Județul Vrancea, la principalele recensăminte efectuate:

Tabelul nr. 9- Situatia judetului Vrancea la ultimele recensaminte; Sursa: Directia Regională de Statistică Vrancea/Vrancea.insse.ro

Regiune Județ	Numărul locuitorilor				
	la:				
Anul	2015	2016	2017	2018	2019
Vrancea	392412	391037	388845	386941	383443

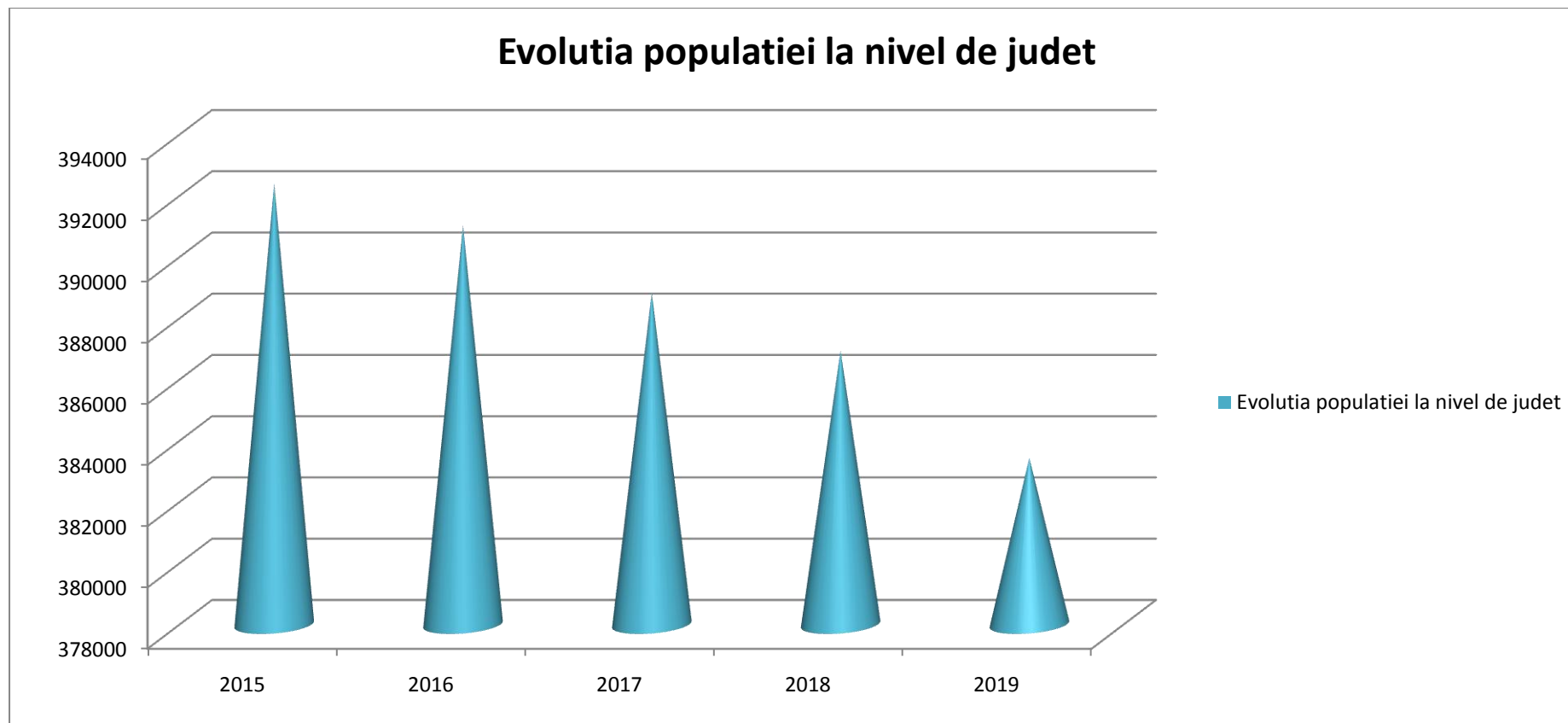
La nivel de judet, un maxim populational a fost atins in anul 2015 , urmand o usoara scadere dupa acest interval, ajungand la ultimele masuratori statistice la aproximativ 383 443locuitori/judet.

Tabelul nr. 10- Densitatea populației jud. Vrancea la ultimele recensăminte; Sursa: Direcția Regională de Statistică Vrancea

Regiune Județ	Locuitori km ²				
	2015	2016	2017	2018	2019
Vrancea	80,80	80,50	80,05	79,66	78,94

De asemenea, din punct de vedere al densității, se poate observa un maxim atins tot în anul 2015, urmând o ușoară scădere după acest interval și ajungând la ultimele măsurători la 78,94 loc/ km².

Fig. 4 – Evolutia populatiei judetene in intervalul 2015-2019;



Sursa: Directia Regională de Statistică Vrancea / Vrancea.insse.ro

DENSITATEA

Densitatea populației reprezintă numărul de persoane pe unitate de suprafață, măsurându-se în general în persoane pe kilometru pătrat, obținându-se prin împărțirea numărului de locuitori la suprafață în kilometri pătrați.

Densitatea generală

Densitatea generală pe teritoriul comunei Obrejița este de 105,6 locuitori/km².

Prin comparație, densitatea la nivel de județ este de 78,94 locuitori/km²(cf recensământului din 2019), iar a României este de 84,96 locuitori/km².

De-a lungul anilor, datorită schimbărilor în suprafața totală, dar și schimbării numărului de populație, densitatea s-a modificat și ea.

Revenind la analiza structurii populației , din punct de vedere confesional, situația se prezintă astfel:

Tabelul nr. 11- Populația, d.p.d.v. confesional la nivelul anului 2011; Sursa: Direcția Regională de Statistică Vrancea /Vrancea.insse.ro

Comuna Obrejița	RELIGIA	
	Ortodocși	Necunoscuta
Populația stabilă totală - 1584	1531	53

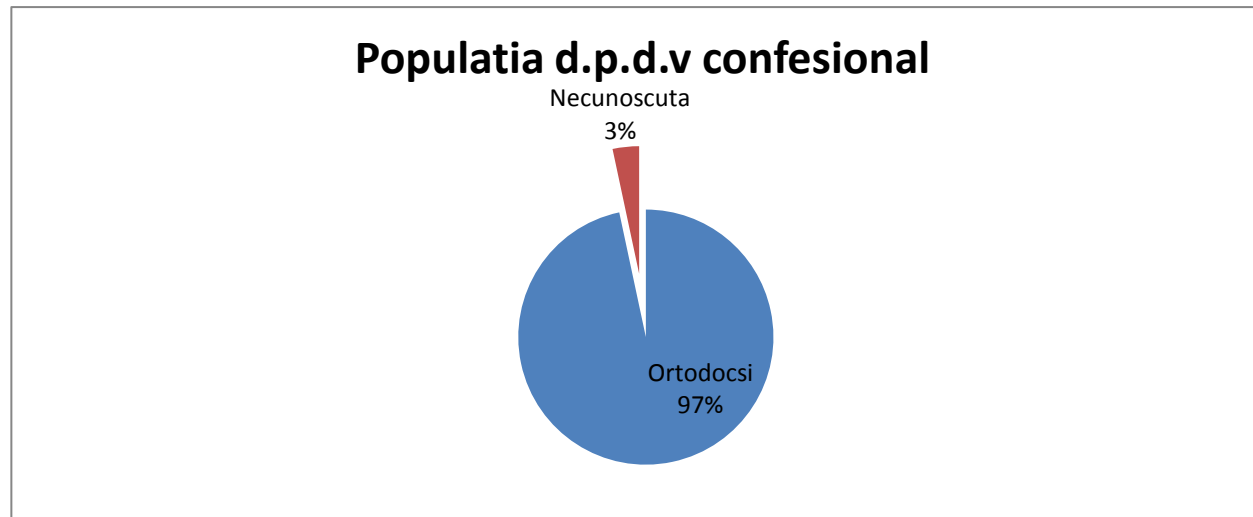


Fig. 5- Structura populatiei, procentual, d.p.d.v. confesional; Sursa: Direcția județeană de statistică Vrancea / Vrancea.insse.ro

La recensământul din toamna anului 2011, datele statistice ale comunei Obrejița, din punct de vedere etnic se prezinta conform datelor de mai jos:

Tabelul nr. 12- Populatia, d.p.d.v. etnic la nivelul anului 2011; Sursa: Directia Regională de Statistică Vrancea / Vrancea.insse.ro

Nr. Crt.	Obrejița -Total 2011	Români	Romi	Necunoscută
1.	1584	1523	17	44

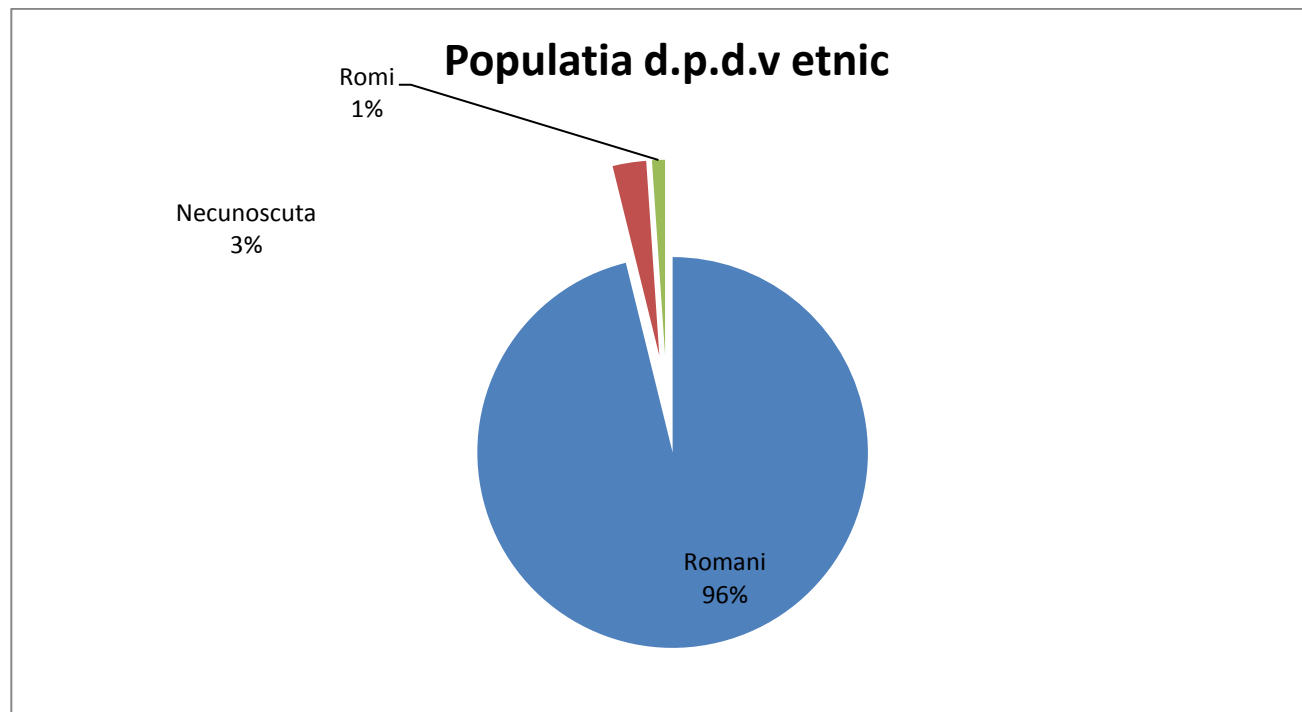


Fig. 6 - Structura populatiei, procentual, d.p.d.v. etnic; Sursa: Directia Regională de Statistică Vrancea / Vrancea.insse.ro

Structura curenta a populatiei localitatii Obrejița, ne prezinta o populatie majoritar româna, 96,15 %(1523) locuitori, cu un procent de doar 1%(17) locuitori de etnie roma si 3%(44) dintre locuitori care nu si-au declarat apartenenta etnica.

Conform celor mai recente date statistice oferite de administratia locala, populatia totala a comunei Obrejița pe sexe, se prezinta astfel:

Tabelul nr. 13 – Structura populatiei in anul 2020 ;

Nr. Crt.	Obrejița -Total 2020	Masculin	Feminin
1.	1584	708	876

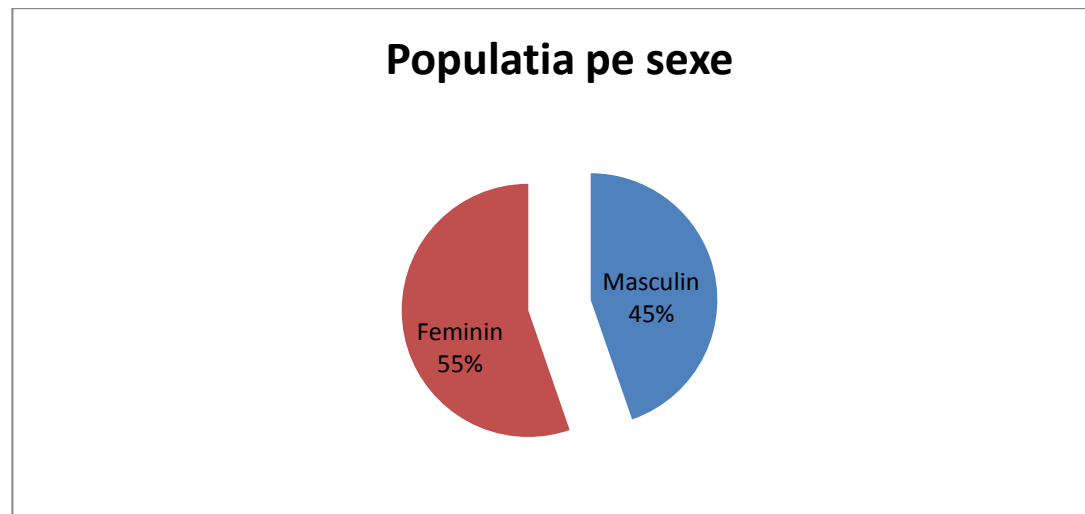


Fig.7 - Structura populatiei pe sexe, procentual: Directia Regională de Statistică Vrancea / Vrancea.insse.ro

De asemenea, se poate observa ca predomina sexul feminin, intr-un procent de 55% din totalul populatiei, sexul masculin fiind reprezentat intr-un procent de 45%.

Populația școlară totală în anul 2020, la nivelul comunei Obrejița însumează 175 persoane, dintre care: copii înscriși în grădinițe – 16, elevi înscriși în învățământul primar și gimnazial – 159.

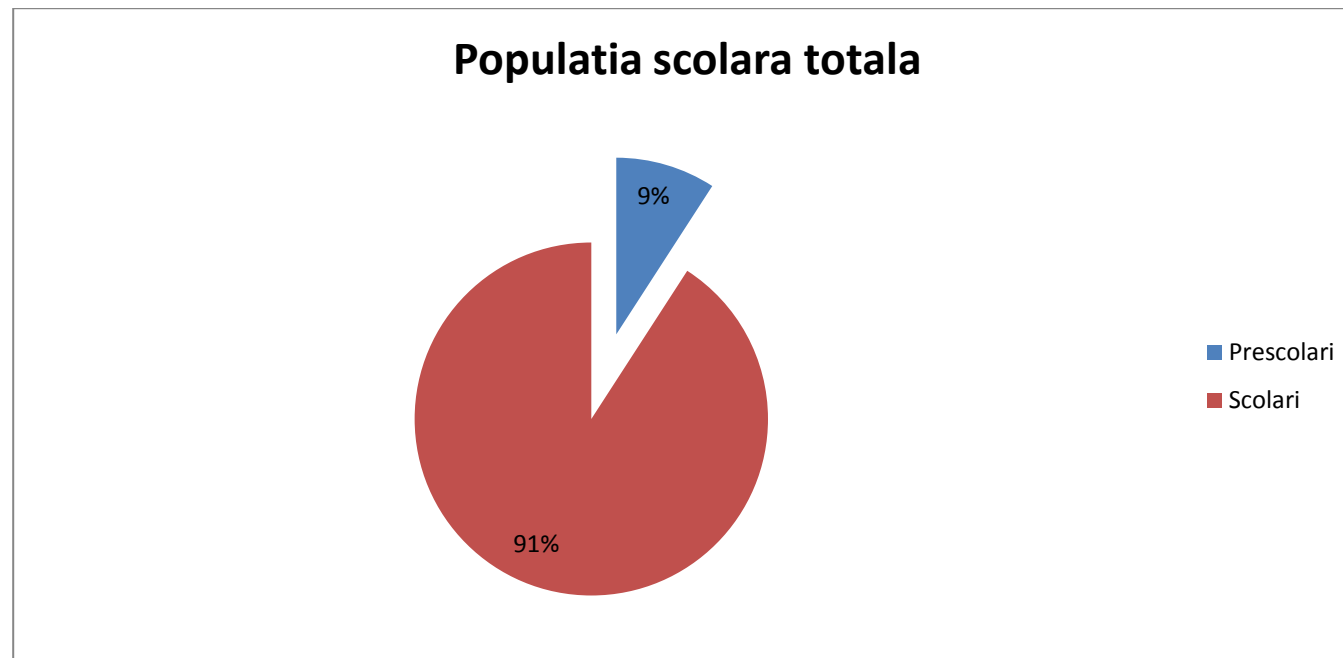


Fig. 8 - Populatia scolara totala, procentual: Sursa: Directia Regională de Statistică Vrancea / Vrancea.insse.ro

Deși populația școlară și prescolară numără la acest moment doar 175 de persoane, reprezentând 11.05 % din totalul populației generale, perspectivele creșterii numerice a acestora sunt totuși pozitive în raport cu tendința națională de îmbătrânire a populației țării.

In ceea ce priveste fondul de locuinte, conform statisticii teritoriale pe Jud. Vrancea la 1 iulie 2018, evolutia la nivelul comunei Obrejița este urmatoarea:

Tabelul nr. 14 – Evolutia fondului de locuinte, Sursa: INSSE Vrancea, 2018;

	Evolutia fondului de locuinte Comuna Obrejița	
An	Locuințe existente	Locuințe din fonduri private
2012	564	564
2013	567	567
2014	570	570
2015	569	569
2016	570	570
2017	570	570
2018	568	568

Evoluția construcțiilor de locuințe în ultimii 8 ani, la nivelul comunei Obrejița este următoarea:

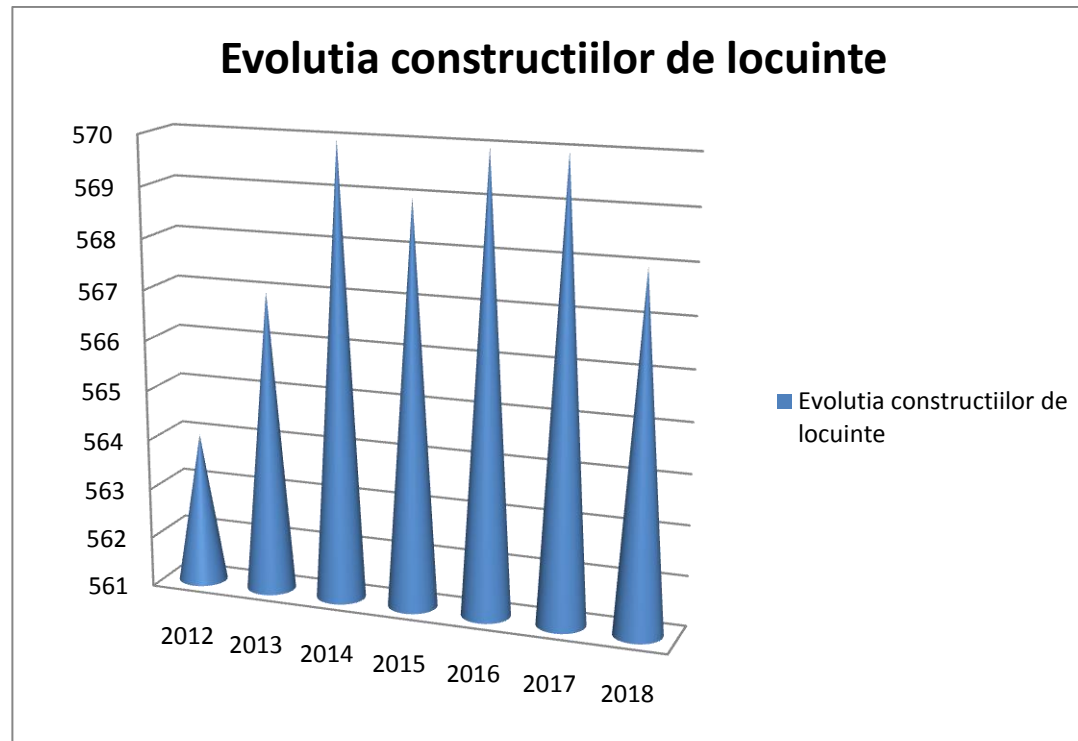


Fig. 9- *Evoluția construcțiilor de locuințe, procentual: Sursa: Direcția județeană de statistică Vrancea / Vrancea.insse.ro*

În prezent, comuna înregistrează o ușoară scădere în ceea ce privește locuințele nou aparute însă o creștere a celor reabilitate, ceea ce plasează localitatea studiată într-un top favorabil la nivel de județ, în ceea ce privește dezvoltarea sub aspect imobiliar. Sursa finanțării în ceea ce privește condițiile de trai și îmbunătățirea

permanenta a acestora este reprezentata de fondurile obtinute de cetateni din surse proprii cat si de banii primiti de la cei plecati pentru a lucra in afara tarii.

Populația tânără a comunei Obrejița, mai cuprindea în anul 2020: 16 preșcolari și 159 școlari. Aceeași localitate, mai număra la data menționată, în jur de 140 persoane angajate, ceea ce ne indică faptul că populația comunei este încă activă și înglobată într-o formă de activitate organizată, aducătoare de venituri.

Un aspect important îl constituie populația aptă de muncă la nivelul comunei Obrejița și anume, 450 persoane care reprezintă 28,41% din populația totală a comunei. De asemenea, există forța de muncă calificată la nivelul comunei în domenii diverse.

În cadrul comunei, conform datelor puse la dispoziție de autoritățile locale, doar 10 persoane figurează ca fiind somere.

Mai sunt de menționat aici, în cadrul analizei demografice, următoarele aspecte:

- ✓ Comuna Obrejița , numără 5 gospodării de rromi;
- ✓ Persoane adulte cu handicap de gr.I – 15;
- ✓ Copii cu handicap pe raza localității – 6;
- ✓ Asistenți personali pentru persoanele adulte cu handicap – 8;
- ✓ Persone varstnice fără sustinatori legali și aflați în situație de risc social pe raza localității – 4;

Deși populația școlară și preșcolară număra la acest moment 175 de persoane, reprezentând 11,05 % din totalul populației generale, perspectivele creșterii numerice a acestora sunt totuși pozitive în raport cu tendința națională de îmbătrânire a populației țării.

La nivelul anului 2020, datele obținute, ne indică un număr de 580 gospodării/ locuințe. La acest capitol, localitatea stă mai bine față de alte comune ale județului, numărul construcțiilor noi sau a imobilelor reabilite fiind în creștere.

Mișcări ale forței de muncă

Forța de muncă din comuna Obrejița exercită în general mișcări pendulatorii zilnice. Sunt multe persoane ce fac naveta în localitățile și orasele învecinate. Multi dintre locuitorii comunei se ocupă cu activități ce țin de domeniul agro-zootehnic iar o altă parte sunt înglobați în activități ce țin de administrația publică, învățământ și diverse societăți comerciale locale.

Numărul mediu al salariaților în anul 2018, la nivelul comunei Obrejița este de 150 persoane.

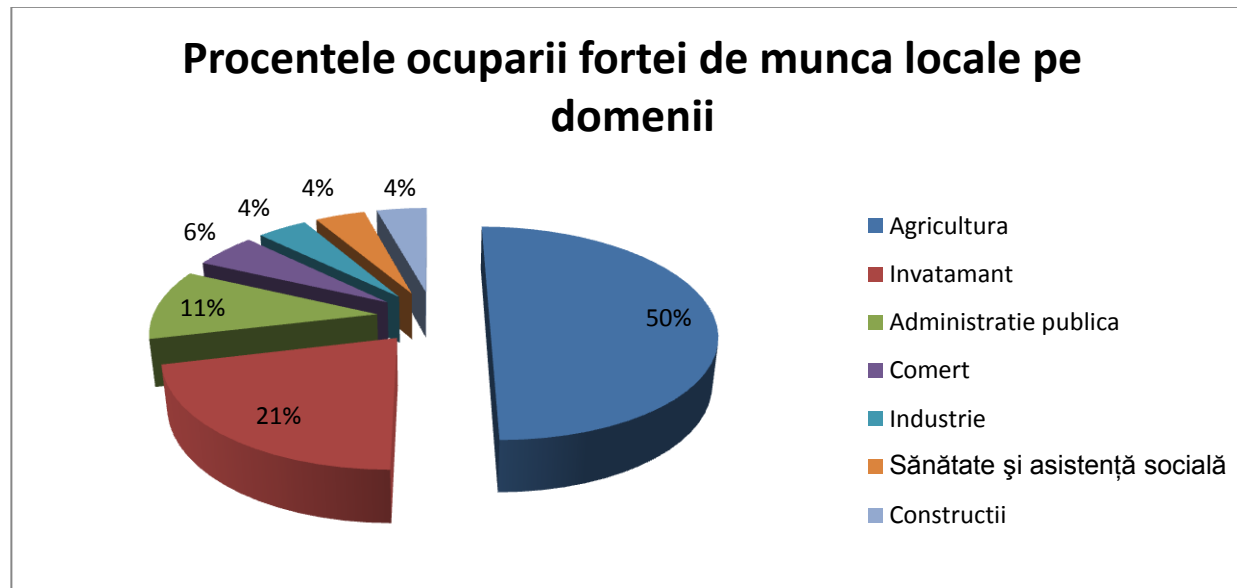


Fig.10 - Salariați pe domenii de activitate, 2020; Sursa: Direcția județeană de statistică Vrancea/Vrancea.insse.ro

La nivel de județ, datele statistice înregistrate de AJOFM Vrancea în ceea ce privește ocupația populației, somajul și piața forței de muncă în general, se prezintă la nivelul anului 2020 (decembrie), astfel:

Câștigul salarial mediu nominal brut a scăzut, în luna ianuarie față de decembrie, cu 4,4%, până la valoarea de 5.225 de lei, în timp ce salariul mediu net s-a redus cu 4,5%, până la 3.189 lei. Valorile cele mai mari ale câștigului salarial mediu nominal net s-au înregistrat în activități de servicii în tehnologia informației (inclusiv activități de servicii informatice) (7.478 lei), iar cele mai mici în hoteluri și restaurante (1.803 lei).

În luna ianuarie 2020, în majoritatea activităților din sectorul economic, nivelul câștigului salarial mediu net a scăzut față de luna precedentă ca urmare a acordării în luna decembrie 2019 a premiilor ocazionale (prime trimestriale, anuale, pentru sărbătorile de iarnă, pentru performanțe deosebite sau al 13-lea salariu), drepturilor în natură și ajutoarelor bănești, sumelor din profitul net și din alte fonduri (inclusiv bilete de valoare). De asemenea, câștigurile salariale medii nete din luna ianuarie au fost mai mici comparativ cu luna precedentă ca urmare a nerealizărilor de producție ori încasărilor mai mici (funcție de contracte/proiecte) sau a angajărilor de personal cu câștiguri salariale mai mici față de medie, în unele activități economice.

Cele mai semnificative scăderi ale câștigului salarial mediu net s-au înregistrat după cum urmează: între 19,5% și 22,5% în alte activități extractive, intermediari financiare, industria metalurgică, extracția cărbunelui superior și inferior și între 12% și 16% în tranzacții imobiliare, fabricarea substanțelor și a produselor chimice, fabricarea produselor farmaceutice de bază și a preparatelor farmaceutice, tipărirea și reproducerea pe suporturi a înregistrărilor, activități auxiliare pentru intermediari financiare, activități de asigurare și fonduri de pensii, producția și furnizarea de energie electrică și termică, gaze, apă caldă și aer condiționat, depozitare și activități auxiliare pentru transport, cercetare-dezvoltare, colectarea și epurarea apelor uzate, activități profesionale, științifice și tehnice, silvicultură și exploatare forestieră (inclusiv pescuit și acvacultură).

Tabel nr. 15 - Someri inregistrați la sfarsitul lunii, pe categorii de someri, sexe, judet- Sursa: INSSE Vrancea, 2020;

Categorii de someri	Sexe	Macroregiuni, regiuni de dezvoltare si judete	Luni													
			Luna ianuarie 2019	Luna februarie 2019	Luna martie 2019	Luna aprilie 2019	Luna mai 2019	Luna iunie 2019	Luna iulie 2019	Luna august 2019	Luna septembrie 2019	Luna octombrie 2019	Luna noiembrie 2019	Luna decembrie 2019	Luna ianuarie 2020	Luna februarie 2020
			UM: Numar persoane													
Total someri inregistrati (indemnizati si neindemnizati)	Total	Vrancea	5635	5540	5373	5096	5013	5245	5348	5467	5230	5241	5091	4947	4998	4898
-	Feminin	Vrancea	2306	2261	2250	2160	2159	2280	2386	2451	2344	2368	2254	2104	2067	2038
Someri neindemnizati	Total	Vrancea	4756	4713	4646	4412	4325	4618	4616	4674	4439	4467	4321	4091	4191	4152
-	Feminin	Vrancea	1883	1863	1858	1780	1768	1914	1995	2001	1889	1922	1834	1688	1698	1677

Tabel nr. 16 - Rata somajului inregistrat la sfarsitul lunii, pe sexe, judet- Sursa: INSSE Vrancea, 2020;

Sexe	Judet	Luni													
		Luna ianuarie 2019	Luna februarie 2019	Luna martie 2019	Luna aprilie 2019	Luna mai 2019	Luna iunie 2019	Luna iulie 2019	Luna august 2019	Luna septembrie 2019	Luna octombrie 2019	Luna noiembrie 2019	Luna decembrie 2019	Luna ianuarie 2020	Luna februarie 2020
		UM: Procente													
Total	Vrancea	4,1	4,1	4	3,7	3,7	3,9	3,9	4	3,8	3,9	3,7	3,6	3,7	3,6
Masculin	Vrancea	4,6	4,5	4,3	4	3,9	4,1	4,1	4,1	4	3,9	3,9	3,9	4	3,9
Feminin	Vrancea	3,7	3,6	3,6	3,4	3,4	3,6	3,8	3,9	3,7	3,8	3,6	3,3	3,3	3,2

TIPURI TERITORIALE DE AȘEZĂRI

Mărimea demografică

Din punct de vedere al mărimii demografice, după numărul de locuitori (1584 populație totală) și al suprafeței (1564 ha), comuna Obrejița se încadrează în categoria localităților mijlocii din țara noastră. Obrejița este o comună în județul Vrancea, Muntenia, România, formată numai din satul de reședință cu același nume.

În raport cu relieful

În raport cu relieful, comuna se află în extremitatea sudică a județului, la limita cu județul Buzău, pe malurile râului Slimnic, aproape de orașul Râmnicu Sărat.

Tipul funcțional

Comuna Obrejița, ca tip funcțional de așezare rurală face parte din categoria așezărilor în care activitatea principală o constituie viticultura, creșterea animalelor și agricultura cu funcții predominant cerealiere -zootehnice.

Din totalul terenului agricol de 1449 ha, suprafața arabilă este de 1194 ha .

Totodată, Obrejița mai deține o suprafață de aproximativ 15 ha pasuni, 5 ha fanete, 35 ha păduri, 199 ha vii și pepiniere viticole.

ATRACTIVITATEA ECONOMICĂ

O viziune revitalizantă asupra dezvoltării locale prin crearea unui cadru favorabil antreprenoriatului, incluziune socială și un grad sporit de ocupare a forței de muncă, vor constitui fundamentul pentru reconstrucția economiei locale, care poate oferi cea mai bună combinație între mediul rural și cel urban.

În vederea poziționării comunei Obrejița ca piața de desfacere pentru produsele locale și generatoare de locuri de muncă, atractiv pentru locuitori, infrastructura reprezintă baza acestui proces de dezvoltare. Diferențele dintre mediul urban și cel rural din județul Vrancea sunt semnificative, iar o interconectare a nivelului de dezvoltare impun o aliniere a căilor de transport la standarde normale, care să confere un nivel ridicat de mobilitate a populației. O infrastructură modernă poate contribui pe de o parte la atragerea investitorilor în mediul rural iar pe de altă parte la atragerea populației din mediul urban spre cel rural.

Deși la nivel național aderarea României la Uniunea Europeană a însemnat și atragerea de fonduri pentru infrastructura spațiului rural, aceasta prezintă minusuri în multe din comunele României, fiind la un nivel sub european. Comuna Obrejița, reprezintă un exemplu pozitiv din acest punct de vedere, beneficiind de o infrastructura mult îmbunătățită față de cea a multor comune din județ. Situația comunei Obrejița la momentul analizei prezentului document programatic, se prezintă astfel:

Tabel nr. 17- Infrastructura locala curenta;

CATEGORIE de INFRASTRUCTURĂ LOCALĂ	PROCENT ACOPERIRE
Retea alimentare apa potabila	95%
Retea canalizare, statie epurare si tratare ape reziduale	in curs de execuție
Retea alimentare gaz metan	in curs de execuție
Serviciu de salubritate	100%
Electricitate	100%
Iluminatul public	100%
Retea de drumuri:asfaltate, pietruite, de pamanat :	100%
Internet si telefonie mobile/fixa	Internet: 80% , Tel. mobila: 90 %,Tel. fixa 60%

Daca ar trebui sa facem o scurta analiza a infrastructurii curente din comuna Obrejița, putem spune ca localitatea dispune de o infrastructura generala foarte buna, cu unele sectoare acoperite integral ca si utilitate publica. Sectoarele care necesita imbunatatiri si investitii in continuare la nivel local, fiind reprezentate de executia reletei de canalizare si rețeaua de alimentare cu gaz metan. Rețeaua de drumuri asfaltate, electrificarea in proportie de 100%, alimentarea cu apa potabila, reprezinta punctele forte ale localitatii.



Foto: Drum de exploatare agricola si drum comunal in com. Obrejița – Sursa: Imagini puse la dispozitie de Primarie

+ Agenți economici locali



Pentru a întregi imaginea comunei Obrejița din punct de vedere economic, vom menționa câteva dintre întreprinzătorii locali.

O comunitate are nevoie de investiții și investitori, are nevoie de inovație și ambiție, de deschidere spre nou, de încercare și reușită, în lungul drum al dezvoltării economice. De ce sunt importanți investitorii și oamenii de afaceri locali?

Ei bine, fără ei, fără aportul lor financiar, înglobarea forței de muncă de la nivel local, cât și taxele și impozitele care se duc atât către bugetul local cât și cel de stat s-ar contabiliza într-un mare minus iar mult dorita autofinanțare bugetară și dezvoltare socio-economică, nu s-ar mai putea întâmpla.

Nr. Ctr.	Denumire	Domeniu de activitate
1.	S.C. CONSUMCOOP GUGEȘTI	Fără activitate
2.	S.C. ARRIGHI FAUSTO	Fără activitate

3.	S.C. ODIN FARM TÎMBOEȘTI	Farmacie
4.	S.C. VINCON VRANCEA	Fără activitate
5.	S.C. METEX FOCȘANI	Restaurant
6.	S.C. APT VET	Asistență veterinară
7.	S.C. AUTOFILOMENA RÂMNICU-SĂRAT	Fără activitate
8.	S.C. COMPANIA DE UTILITĂȚI PUBLICE FOCȘANI	Alimentare cu apă
9.	S.C. VIODENT	Cabinet stomatologic
10.	S.C. ALEZOR	Comerț
11.	S.C. ADROMIXT	Comerț
12.	S.C. HELIANTI AGROSTEF	Activitate agricolă
13.	S.C. ALIPETROL CALITATE	Restaurant, benzinărie
14.	SOC. AGR. AGROVIT TÎMBOEȘTI	Activitate agricolă
15.	P.F.A. BARBU N. L. ION	Activitate agricolă
16.	P.F.A. GRIGORE ELENA	Comerț
17.	P.F.A. LALU ADINA	Comerț

18.	P.F.A. CAPMARE MARIAN	Activitate agricolă
19.	Î.I. ȘTEFAN I. A. AURELIA	Activitate agricolă
20.	P.F.A. ICHIM CRISTINA MADALINA	Activitate agricolă
21.	P.F.A. MUNTEANU RENATO MARIUS	Activitate agricolă
22.	S.C. DURAPETAGRO COMPANY	Activitate agricolă
23.	P.F.A. ROBE DUMITRU	Activitate agricolă
24.	Î.I. PARDOS IOANA	Activitate agricolă
25.	P.F.A. TUDORACHE I.R. MARIAN	Activitate agricolă
26.	P.F.A. ILIESCU LIVIA- CRISTINA	Activitate agricolă
27.	Î.I. GHIORGHIAȘ MIRELA GIANINA	Activitate agricolă
28.	P.F.A. STAMATE ION LAURENȚIU	Activitate agricolă
29.	Î.F. GURBET NICUȘOR IONUȚ	Activitate agricolă
30.	Î.I. FERARU M. VASILE	Activitate agricolă
31.	Î.I. ANIȚA ENACHE ADRIAN	Comerț
32.	I.F. MUNTEANU P. CRISTIAN COSTICĂ	Activitate agricolă

33.	I.F. FERARU M.E. ION	Activitate agricolă
34.	Î.F. TUDORACHE A. COSTEL	Activitate agricolă
35.	I.F. MUNTEANU P. FLORIN	Activitate agricolă
36.	OVICRISTIAN	Patiserie
37.	S.C. AMIV DARALEXE	Comerț
38.	P.F.A. DICU CRISTINA	Comerț
39.	P.F.A. CURTACHE OANA ALINA	Comerț
40.	P.F.A. MUNTEANU SORINA	Comerț
41.	P.F.A. GRIGORE CAMELIA IONELIA	Comerț
42.	P.F.A. RADU LILIANA	Comerț
43.	P.F.A. ANICA VIORICA	Morărit

O mare parte a mediului de afaceri și antreprenorial de la nivel local, se ocupa cu agricultura și producția cerealiară. Ca în majoritatea localităților din mediul rural românesc, în afara agriculturii și a creșterii animalelor, la nivel local, o pondere importantă o reprezintă comerțul, reprezentat în special de magazine de desfacere a unor produse de uz general.

Educație si cultura

În perioada 2021-2030, comuna Obrejița își propune și o îmbunătățire continuă și permanentă a domeniilor de referință din spațiul local precum: învățământ, sănătate, asistență socială cat și toate celelalte servicii publice de care depinde calitatea și standardul de viață al populației.

Cadrul strategic pentru educație și formare le-a permis țărilor UE să identifice patru obiective comune pentru a aborda aceste provocări până în 2020, dar și după aceasta perioadă: realizarea obiectivelor programului de învățare pe tot parcursul vieții și ale programului privind mobilitatea, îmbunătățirea calității și eficienței educației și formării, promovarea echității, coeziunii sociale și cetățeniei active, stimularea creativității și inovării, inclusiv a spiritului antreprenorial, la toate nivelurile de educație și de formare. Măsura continuă așadar și pe actuala sesiune de dezvoltare strategică a educației la nivel european, considerându-se că încă sunt diferențe mari între sistemele de învățământ vest-europene sau nordice, și cele est-europene.

Fiecare țară din UE răspunde de sistemele sale de educație și formare, politica UE având rolul de a veni în sprijinul măsurilor luate la nivel național și de a ajuta la soluționarea provocărilor comune, cum ar fi îmbătrânirea populației, lipsa lucrătorilor calificați sau concurența mondială tot mai acerbă.

UE oferă o platformă de schimb de bune practici, colectând și difuzând informații și statistici și furnizând consultanță și sprijin în favoarea reformelor educaționale din fiecare stat membru.

Educația, rămâne așadar, una dintre principalele axe de dezvoltare și evoluție a unei societăți. Valorile pe care se construiește educația din România sunt cele de încredere, echitate, solidaritate, eficacitate și autonomie.

Context actual general

Formele sistemului de învățământ din comuna Obrejița, cuprind următoarele categorii: prescolar, primar și gimnazial.

- **Școli gimnaziale:**
 - *Scoala gimnaziala, com. Obrejița;*

- **Grădinițe:**
 - *Grădinita cu program normal, com. Obrejița;*



Foto: Scoala gimnaziala(stanga) si gradinita(dreapta) din comuna Obrejița;-Sursa: Imagini puse la dispozitie de Primărie

Școala cu clasele I-VIII Obrejița este o școală centrată pe promovarea valorilor și principiilor democratice, pe implicarea mai largă a comunității în viața școlii și extinderea serviciilor școlii pentru comunitate. Climatul educațional al școlii este bazat pe performanță, competiție transparentă și onestă, pe cooperarea și încurajarea inițiativei individuale și a inovației didactice menite să susțină dezvoltarea individuală a fiecarui elev și egalitatea de șanse prin educație.

Scurt istoric al școlii

Cea dintâi dovadă de existență a Școlii din Obrejița o găsim în anul 1865, când se înființează școala, alcătuită dintr-o clasă care funcționa în chilia bisericii, învățător fiind chiar preotul satului, Tănase Paraschiv. După anii 1890 se ia inițiativa ridicării unui local de școală, alcătuit din două încăperi pentru școlari, o cancelarie și o clădire alăturată pentru învățători.

Școala a primit, în urma reformei din 1891, 5 hectare de pământ arabil, care se lucra cu școlarii și părinții acestora, iar produsele se foloseau de învățători.

Școala a funcționat inițial numai pentru 4 clase primare. După anii 1920 se introduce învățământul pentru 7 clase primare. În 1940, ca urmare a cutremurului, școala intră în reparații și timp de câteva luni, clasele au funcționat în câteva case ale sătenilor.

Prezentul local al școlii a fost ridicat între anii 1968 și 1972, clădirea fiind situată în centrul comunei.

Performanțele elevilor

În școală și în grădiniță sunt instruiți și educați 175 elevi provenind din comună, repartizați în 2 grupe de grădiniță, 4 clase la ciclul primar și 4 clase la ciclul gimnazial.

În ultimul an numărul de elevi este constant.

Rata abandonului școlar: 0%.

Ponderele elevilor cu rezultate bune și foarte bune: 85%.

Promovabilitatea la tezele cu subiect unic: 92%.

La sfârșitul ciclului gimnazial, în ultimii ani, toți elevii clasei a VIII-a au ajuns să își continue studiile la un standard ridicat în mediul liceal la licee de prestigiu din Focșani și Râmnicu Sărat. Elevii claselor I-IV au participat la concursuri naționale desfășurate la nivel de școală: Cangurul, Proeducatia, Euroșcolarul, Smart.

Activități cultural-artistice organizate cu elevii școlii:

1. Serbarea Crăciunului
2. Sărbătoarea Halloween-ului la români
3. Dor de Eminescu
4. 24 Ianuarie – Unirea Principatelor
5. Activitate ecologică de îngrijire a grădinii cu flori
6. Ziua Eroilor Neamului
7. Competiții sportive
8. Serbarea abecedarului
9. Colaj de poezii pascale
10. Vine, vine primavara!



Foto: Activitati scolare din comuna Obrejița;-Sursa: Imagini puse la dispozitie de Primărie

Sezătoarea literară „Întâlnire cu povestitorul Creangă”, activitate ce a făcut parte din proiectul educațional „Ion Creangă alături de noi”, a avut ca obiective dezvoltarea capacității interpretative și imaginative, precum și valorificarea obiceiurilor și tradițiilor populare românești. S-au promovat obiceiurile străvechi, elevii cunoscând opera și activitatea marelui povestitor Ion Creangă, semnificația vechilor șezători populare și dobândind respect față de tradițiile românești. Într-o epocă modernă în care totul este computerizat, întoarcerea la tradițiile strămoșești autentice reprezintă „oaza de liniște pentru suflet și minte.



Foto: Odaia bunicilor amenajată în Școala Obrejița-Sursa: Imagine pusa la dispoziție de Primărie

Monument în cinstea eroilor satului

Prin strădania primarului Nicu Pardos, la Obrejița a fost ridicat un monument în memoria eroilor căzuți pe câmpurile de luptă. Monumentul este amplasat în curtea Căminului Cultural din localitate, iar primarul Nicu Pardos a precizat că prin ridicarea monumentului, eroii neamului sunt cinstiți așa cum se cuvine.

Căminului Cultural „George Constantin”

Cultura reprezintă o moștenire ce se transmite cu ajutorul codurilor de comunicație specifice cum sunt gesturile ori cuvintele, scrisul și artele, mass-media (presa, radioul, televiziunea), media interactivă (telefonul).

Satul se identifică, în esență, cu constituirea societății și a civilizației umane, este locul unde s-a născut cultura, unde se conservă și supraviețuiesc valori și tradiții puternice ce se cer descoperite, puse în lumină și păstrate. Nici nu se poate concepe o analiză a satului ca sistem social, ca tip de civilizație, fără să se ia în considerare cultura sa, căci prin cultura sa, universul sătesc a devenit un mediu specific de existență, diferențiindu-se de celelalte universuri sociale.

Prin recenta reabilitare și modernizare a căminului cultural se dorește creșterea gradului de acces și participare a cetățenilor la viața culturală și susținere a desfășurării activităților artistice, culturale, expozițiile, dansurile populare, manifestațiile tradiționale din mediul local.



Foto: Monumentul eroilor din curtea Căminului cultural din Obrejița - Sursa: Imagine pusă la dispoziție de Primărie

Evenimente culturale, datini si obiceiuri:

Evenimentele și activitățile culturale organizate în cadrul comunei pot contribui la creșterea atractivității și notorietății acesteia la nivel regional și național. Ținând cont de faptul că activitățile culturale contribuie la conservarea și promovarea tradițiilor locale precum și la creșterea numărului de vizitatori în comuna este necesar ca administrația locală să încurajeze și să susțină organizarea periodică de diverse activități și evenimente locale.

Tradițiile și obiceiurile păstrate la nivelul comunei Obrejița sunt datinile și obiceiurile de nuntă, obiceiurile de Bobotează, obiceiurile de Sfântul Andrei, obiceiurile de sărbătoarea creștină a Înălțării Domnului, ziua Eroilor, etc.

Obiceiurile reprezentative din viața “satului” care se mai practică și astăzi de către locuitorii comunei Obrejița sunt cele din preajma sărbătorilor de iarnă. Deși stilul actual de viață i-a îndepărtat pe locuitorii comunei Obrejița de obiceiurile străvechi cu ocazia sărbătorilor de iarnă aceștia reînvie vechile tradiții. Pregătirile acestor obiceiuri de iarnă încep odată cu postul Crăciunului, prin repetiții ale celor ce se vor organiza în cete pentru a colinda și ura. De asemenea, în anumite perioade ale anului au loc evenimente culturale derulate fie de către elevii școlii locale, fie de către ceilalți membri ai comunităților locale cu ocazia serbărilor școlare, a sărbătorilor de iarnă sau a zilelor de interes local și național (Ziua comunei Obrejița- 15 august, 1 decembrie, 24 ianuarie,). În vederea conservării identității culturale precum și susținerii dezvoltării agro-turismului este oportună încurajarea organizării de evenimente și activități culturale care să pună în valoare obiceiurile și tradițiile locale.



Colindatul

În perioada sărbătorilor Crăciunului și Anului Nou, vechile tradiții și obiceiuri se manifestă pregnant în cadrul comunității din Obrejița. Cetele de colindători, urmând tradițiile de Crăciun și Anul Nou, se remarcă prin costumele populare originale și pitorești, contribuind astfel la recrearea atmosferei tradiționale festive a satelor.

Colindul, ca obicei românesc de Sărbători, a cunoscut o varietate regională ce a condus la forme de manifestare specifice zonelor etnografice din întreaga țară.

Colindatul tradițional este și un prilej de spectacol, la festivalurile de datini de iarnă locale, județene sau chiar regionale. O consecință este faptul că unele grupuri de colindători depășesc limita propriului sat, colindând în comună sau în orașele mari. Comunitățile actuale au făcut chiar un pas în plus în ceea ce privește promovarea din interior a colindatului. Așadar, îl găsim pe acesta promovat pe paginile de socializare ale persoanelor particulare sau pe canalul YouTube, în forma actuală de conservare, iar epitetele prin care se definesc tradițiile conservate sunt frumoase, interesante, tradiționale.

Colindatul rămâne un obicei definitiv pentru Obrejița și în contemporaneitate. Zbaterile între tradițional și modern sunt, de fapt, încercări ale obiceiului de a se recontextualiza, pentru a supraviețui în lumea actuală. Obiceiul este încă creator de frumusețe estetică, purtător de tradiție și încearcă să ducă valori tradiționale precum ospetia, tradiția dăruirii, socializarea și distracția de tip tradițional într-o lume care aproape că nu mai apreciază aceste valori.



Foto: Colindatori Obrejița -Sursa: Imagine pusa la dispozitie de primarie

Sport și agrement

Dezvoltarea oricărei comunități este indispensabilă de factorul de petrecere a timpului liber și de opțiunile recreaționale existente. La mai bine de 14 ani de la intrarea țării noastre în UE, putem afirma cu tărie că indiferent de locul în care trăim pe teritoriul României, cu toții avem și simțim nevoia unor momente de deconectare, de relaxare și conectare socială, altfel decât prin activitățile noastre cotidiene.

Pe principiul **SPORT, NATURĂ, SĂNĂTATE** ... în comuna Obrejița, se promovează intens desfășurarea activităților fizice. Astfel, în cadrul școlii se organizează diverse activități sportive. Importanța sportului în viața elevilor este esențială.



Foto: Baza sportiva din com. Obrejița- Sursa: Imagine pusa la dispozitie de Primărie

Obiective turistice:

Din punct de vedere al infrastructurii de turism comuna Obrejița nu deține o tradiție turistică. Trebuie totuși menționat Popasul Tâmboiști care se află la jumătatea distanței dintre Râmnicu Sărat și Focșani pe drumul E85, și este locul unde fac pauză cei mai mulți șoferi de autocare și pasagerii lor, precum și șoferii de TIR-uri, atrași și de privelistea pe care o oferă lacul amenajat în spatele popasului.



Foto: Popasul Tâmboiști din com. Obrejița- Sursa: Imagini puse la dispoziție de Primărie

Baltă de pescuit și agrement

Pentru iubitorii pescuitului, primarul Nicu Pardos va amenaja o baltă de pescuit și agrement în localitate în punctul Medișan Vasile.

Trebuie menționate și schiturile și manastirile ce se află la distanțe relativ mici de comuna Obrejița, în comunele vecine. În satul Ruget, pe un platou, a existat un vechi schit de calugări făcut din barne, denumit schitul Cesirului. Schitul s-a aflat pe locul mostenit de la bătrani, unde de fapt se află o cruce cu scris vechi. Schitul s-a desființat datorită ciumei care a bântuit în rândul localnicilor din schit și a celor din jur.

Comuna se află situată la o distanță de 5 km de Mănăstirea Rogozu și la 10 km de Mănăstirea Sf. Treime (Podul Bulgarului).

Mănăstirea Rogozu a fost întemeiată pe vremea domnitorului Matei Basarab, în anul 1647, primul nume cunoscut al așezământului monahal fiind acela de „Schitul Poiana Rusului”, deoarece aici se nevoiau călugări ruși, printre care și Sfântul Cuvios Paisie Velicicovschi. În timpul epidemiei de ciumă din anul 1812, schitul a ars, fiind distrus din temelie. În 1820, boierul Constantin Robescu, împreună cu soția sa, a rectiorit sfântul așezământ călugăresc, păstrându-i hramul „Nașterea Sfântului Ioan Botezătorul”, dar i-a schimbat numele în «Schitul Rogozu». Arhitectura bisericii vechi este una tipic muntenească, iar pictura are o frumusețe aparte, fiind opera maestrului Italian Adolf Cantini. În Mănăstirea Rogozu, și-a petrecut ultimii patru ani din viață cunoscutul monah scriitor Paulin Lecca. În memoria sa, în muzeul așezământului monahal, se păstrează mobilierul, câteva dintre cărțile sale și celelalte obiecte din chilia în care acesta a locuit. În anul 1995, la Mănăstirea Rogozu, s-a zidit paraclisul „Nașterea Maicii Domnului”, în anul 1999 – s-a înființat muzeul mănăstirii, iar în anul 2006 – s-a sfințit noul corp de clădiri din curtea așezământului monahal, care cuprinde stăreția, trapeza și mai multe chilii.

Mănăstirea "Sfânta Treime" din Podul Bulgarului este situată în comuna Podgoria din județul Buzău. A fost înființată în anul 1946, fiind desființată de comuniști în anul 1959. Activitatea sa a fost reluată din anul 1990, când s-au adăugat mai multe corpuri de clădiri. Denumirea populară a mănăstirii este Podul Bulgarului, potrivit unei legende locale. Astfel, un bulgar fugit din țara sa de frica otomanilor s-a stabilit pe aceste meleaguri construind un pod care ajuta oamenii să treacă o râpă mare, evitând atacurile dese ale tâlharilor. La batrânețe bulgarul a avut o vedenie prin care "i s-a dat poruncă" de către Divinitate să construiască în aceste locuri o mănăstire.



Foto: Mănăstirea Rogozu(stanga) si Mănăstirea "Sfânta Treime" din Podul Bulgarului(dreapta) - Sursa: Imagini puse la dispozitie de Primărie

In comuna Obrejița exista un singur locas de cult, si anume Biserica Sf. Dumitru.



Foto: Biserica Sf. Dumitru din com. Obrejița - Sursa: Imagini puse la dispozitie de Primărie

Sănătatea

„Atingerea unor parametri apropiați de nivelul decent al stării de sănătate a populației și al calității serviciilor medicale rurale” reprezintă obiectivul principal al strategiei naționale Orizont 2025. În acest context, creșterea accesibilității la serviciile medicale presupune implementarea unor investiții majore în spațiul rural, care să răspundă problemelor de sănătate publică prioritare și nevoilor grupurilor vulnerabile. Prin urmare, creșterea finanțării serviciilor sanitare și un management mai eficient al resurselor existente reprezintă priorități ce trebuie implementate, având în vedere că dezvoltarea socială este influențată direct de investirea în capitalul uman.”

Din punct de vedere medical, comuna Obrejița este deservită de 2 medici la o populație de 1584 locuitori, ceea ce este insuficient. Prin comparație, media națională este de 23.4 medici/10.000 locuitori.

Serviciile medicale în marea majoritate a cazurilor în zonele rurale, pot fi catalogate drept precare și insuficiente, neadaptate populației, situându-se cu mult sub nivelul serviciilor medicale oferite în zonele urbane. În acest cadru general, comuna Obrejița nu reprezintă o excepție, gradul de asigurare cu servicii medicale cu personal calificat fiind scăzut, numărul medicilor fiind categoric insuficient în raport cu numărul de locuitori.

Situația curentă în ceea ce privește sănătatea, la nivelul comunei Obrejița, anul 2020, se prezintă astfel:

Tabel nr. 18 – Situația d.p.d.v. medical, la nivelul anului 2020

Medici	2
Cabinet medical individual	1
Dispensar medical	1
Asistenți medicali	2
Farmacie	1
Farmacисти	1



Foto: Dispensarul din com. Obrejița - Sursa: Imaginie pusa la dispozitie de Primărie

Strategia de Dezvoltare Locala a comunei Obrejița, este elaborata intr-o perioada tulbure din punct de vedere medical, atat la nivel national cat si international. Pandemia noului Coronavirus, a pus la grea incercare sistemele medicale ale celor mai dezvoltate tari de pe glob. Cu atat mai importanta devine sanatatea si serviciile medicale oferite locuitorilor unei tari, dovedindu-se iata, inca o data, ca fara preventie, promovarea corecta si generala a tuturor informatiilor medicale, orice sistem medical, poate colapsa datorita supraaglomerarii intr-un timp foarte scurt.

In acest context medical general si in concordanta cu strategia de tara , tintele 2030 sunt:

- Asigurarea accesului universal la servicii de informare, educare și consiliere pentru promovarea prevenției și adoptarea unui stil de viață fără riscuri,
- Digitalizarea completă a sistemului de sănătate și, implicit eliminarea documentelor și registrelor tipărite pe suport de hârtie, pentru a eficientiza și a facilita intervențiile medicale, pentru a asigura populației accesul rapid la servicii medicale de calitate, la tratamente și medicamente și pentru monitorizarea eficientă a nevoilor
- Reducerea prevalenței mortalității materne și infantile, a incidenței cancerului la sân sau de col uterin și a sarcinilor la adolescente, având ca obiectiv prioritar grupurile vulnerabile și defavorizate
- Reducerea mortalității materne și mortalității neonatale, astfel încât să se situeze sub media UE
- Creșterea acoperirii vaccinale până la nivelul minim recomandat de OMS pentru fiecare vaccin, prin dezvoltarea unei platforme comune de colaborare între autorități, medici, pacienți, organizații internaționale cu experiență în acest domeniu, reprezentanți ai companiilor în domeniu, precum și alți factori interesați
- Promovarea conștientizării bolilor psihice, reducerea stigmatului și crearea unui mediu în care cetățenii afectați se simt acceptați și unde pot cere ajutor
- Stoparea îmbolnăvirii de tuberculoză și combaterea hepatitei și a altor boli transmisibile
- Reducerea cu o treime a mortalității premature cauzate de bolile netransmisibile prin prevenire și tratament și prin promovarea sănătății și bunăstării mintale
- Reducerea mortalității cauzate de boli cronice
- Reducerea consumului de substanțe nocive.

Mediu

Provocarea actuală în domeniul protejării mediului înconjurător constă în găsirea unei relații de sustenabilitate între mediu și creșterea economică continuă. Calitatea vieții generațiilor prezente și viitoare depinde de factorii de mediu și de măsurile de prevenție adoptate de fiecare comunitate în parte.

Contextul actual general

La nivelul județului Vrancea, calitatea aerului este permanent monitorizată prin intermediul unei rețele complete de analize ce permit evaluarea aerului. Concluziile acestor analize au identificat sursele principale de poluare din județul Vrancea ca fiind date de: industrie, agricultură, asfalt, utilizarea carburanților, încălzire și salubritate.

Calitatea apei de suprafață

Teritoriul județului Vrancea este străbătut de mai multe cursuri de apă. Siretul formează limita estică a județului, fiind din punct de vedere economic cel mai important. Râul Putna curge de la vest la est pe o lungime de 144 km. Cu ajutorul principalilor săi afluenți, Putna își adună apele din zona Curburii Carpaților prin intermediul Zăbalei (cu o lungime de 64 km), Milcovului (68 km) și a Râmnei (56 km). Ea mai primește direct un număr de 15 afluenți, a căror lungime variază între 5 și 25 km. Milcovul primește, la rândul său, 9 afluenți, iar Râmna numai 5. Partea sudică a județului este străbătută, în parte, de cursul Râului Râmnic, având afluenți pâraiele Râmnicelul, Motnăul și Coțatcu. Zona nordică a județului este dominată de pârâul Sușița, lung de 68 Km, ce adună apele a 7 afluenți. Acest curs de apă traversează, ca și Putna, cele trei principale trepte de relief, muți, dealuri și câmpie. Variațiile condițiilor climatice, de la o treaptă de relief la alta, a determinat o variație a valorii scurgerii medii multianuale, în aceeași direcție. În timpul primăverilor și a verilor se scurge 10 – 25 % din volumul anual de apă. Cea mai mică cantitate de apă, 3 – 7 % din volumul anual, se scurge în intervalul toamnă-iarnă. Când viiturile, frecvente primăvara, au origine pluvială, scurgerea minimă se produce iarna, cât și în intervalul vară-toamnă, când rezervele subterane sunt în mare măsură epuizate. În toate bazinele hidrografice despădurite, versanții sunt intens desecați. De aceea, sunt justificate cu prisosință acțiunile de reîmpădurire a Vrancei.

Izvoarele minerale de tipul celor sărate se găsesc pe văile Poeniței, Boului, Rupturile, în jurul Măgurei Spineștilor, în Valea Cerbului. Izvoarele sulfuroase sunt în valea pârâului Furul, Sclifii, la Jitia, la Sările, la Pucioasele, în valea pârâului Motnăul Puturos, Motnăul Mic, Valea Neagră la Poiana Păcurii, Andreiașu de Sus, Valea Reghiorul, Valea pârâului Preda și cea a pârâului Râșcanu, la Vâlcăneasca.

Calitatea apei de suprafață la nivelul comunei Obrejița este influențată de pericolele naturale înregistrate precum furtuni, inundații, alunecări de teren și secete prelungite.

Produsele pentru protecția plantelor

Limitarea utilizării produselor agrochimice(îngrășăminte și pesticide) și încurajarea dezvoltării și utilizării de produse ecologice în vederea atingerii obiectivelor agriculturii durabile reprezintă măsuri ale legislației europene. În acest sens, promovarea unei agriculturii în acord cu protejarea mediului este o necesitate și la nivelul comunei Obrejița.

Calitatea solurilor

Calitatea solurilor depinde foarte mult de activitățile umane, dar și de fenomenele fizice naturale.Dezvoltarea acțiunilor antropice, cat și fenomenele fizice naturale pot avea influențe negative asupra calității solului.

De aceea, printre principalele probleme care afectează solurile sunt alunecările de teren, eroziunile torentiale și de suprafață, acidifierea, cat și excesul de umiditate.

Într-o lume în care resursele naturale se diminuează, avem nevoie de generații capabile să rezolve problemele de mediu. Credem că educația de succes pentru viitor va fi una ecologică, de cooperare și civică. Calitatea mediului reprezintă un parteneriat între școală și comunitatea locală, pentru atingerea obiectivelor comune de mediu și dezvoltarea conștiinței sociale și ecologice a cetățenilor, în scopul creării unei societăți mai durabile.

Capacitatea administrației publice locale

Prioritatea Guvernului României în domeniul administrației publice locale impune realizarea unei reforme concrete prin care profesionalismul, transparența și responsabilitatea să fie caracteristici și atribute ale administrației publice românești. Creșterea gradului de informare, conștientizare și responsabilizare a structurilor din administrațiile locale, precum și creșterea transparenței și eficienței instituționale se numără printre măsurile menite să apropie administrația de cetățean și să reducă vulnerabilitatea la corupție.

Contextul general actual

Dezvoltarea durabilă a unei comunități implică și un proces de modernizare și adaptare a administrației publice locale la contextul național și european, cu atât mai mult cu cât atragerea de fonduri nerambursabile prin proiecte investiționale viabile reprezintă o sursă importantă de venituri pentru administrația locală.

Sediul administrației publice locale este localizat în comuna Obrejița într-un imobil ce trebuie reabilitat. De asemenea, primăria comunei Obrejița este racordată la rețeaua de telefonie fixă și mobilă și la rețeaua de internet.

În comuna Obrejița, autonomia locală se realizează sub directa conducere a autorităților publice locale, constituite din:

- Consiliul local, care hotărăște în condițiile legii, în toate problemele de interes local, cu excepția celor care aparțin de competența altor autorități publice sau centrale;
- Primarul (ca autoritate executivă): asigură respectarea drepturilor și libertăților fundamentale ale cetățenilor, precum și punerea în aplicare a legilor, a decretelor, hotărârilor și ordonanțelor Guvernului și Hotărârilor Consiliului local;

În vederea aplicării activităților date în competența sa, primarul comunei Obrejița este susținut de un aparat de specialitate, pe care îl conduce. Acesta este structurat pe compartimente funcționale, distribuite pe diferite domenii (financiar, juridic, administrativ, social, cultural, de mediu etc). De asemenea, administrația publică locală pune la dispoziția populației comunei și servicii de evidență a populației.

Autonomia locală a comunei Obrejița, are în vedere organizarea, funcționarea, competențele și atribuțiile precum și gestionarea resurselor, care aparțin comunei, centralizate în cadrul inventarului domeniului public aprobat prin Hotărâre de Guvern. De asemenea, în scopul asigurării autonomiei locale, autoritățile administrației publice locale au dreptul să instituie să perceapă impozite și taxe locale și să aprobe bugetul local propriu în condițiile legii.

Administrația publică locală Obrejița, are la momentul scrierii prezentului document programatic, următoarea structură departamentală:

Departamentul	Numele și Prenumele
Primar	Nicu Pardos
Contabil	George Cristea
Secretar	Florin Ponea
Urbanism	Pardos Tudorel
Registrul Agricol	IchimVali
Starea civila	Ditu Florentina - delegat
Audit financiar	Delegat A.C.O.R.

Administrarea resurselor umane	Florin Ponea
Protectia civila, situatii de urgenta si pompieri	IchimVali - delegat
Contabilitate si finante	Gurbet Monica-Cristina/Stoica Andreea-Georgiana
Asistenta sociala	Ditu Florentina

Din punct de vedere financiar, veniturile pe anul precedent(2020) ale Primariei Obrejița, au fost:

Venituri totale	2.871.300
Venituri proprii	923.257
Venituri curente	2.841.257
<u>Subventii de la alte nivele ale administratiei(buget de stat si alte administratii)</u>	
Cheltuieli totale	2.337.607
Cheltuieli curente	1.901.513
Cheltuieli pentru investitii	436.094
Buget preconizat	-

Ordine și siguranță publică

Pe teritoriul comunei Obrejița funcționează un post de politie. Numărul redus de infracțiuni din comuna Obrejița reflectă faptul că situația infracțională nu prezintă probleme majore, aceasta fiind ținută sub control de activitatea constantă desfășurată de organele de poliție pentru asigurarea unui climat de ordine și siguranță publică. In cadrul postului local de Politie Obrejița, isi desfasoara activitatea un agent –șef principal de politie.



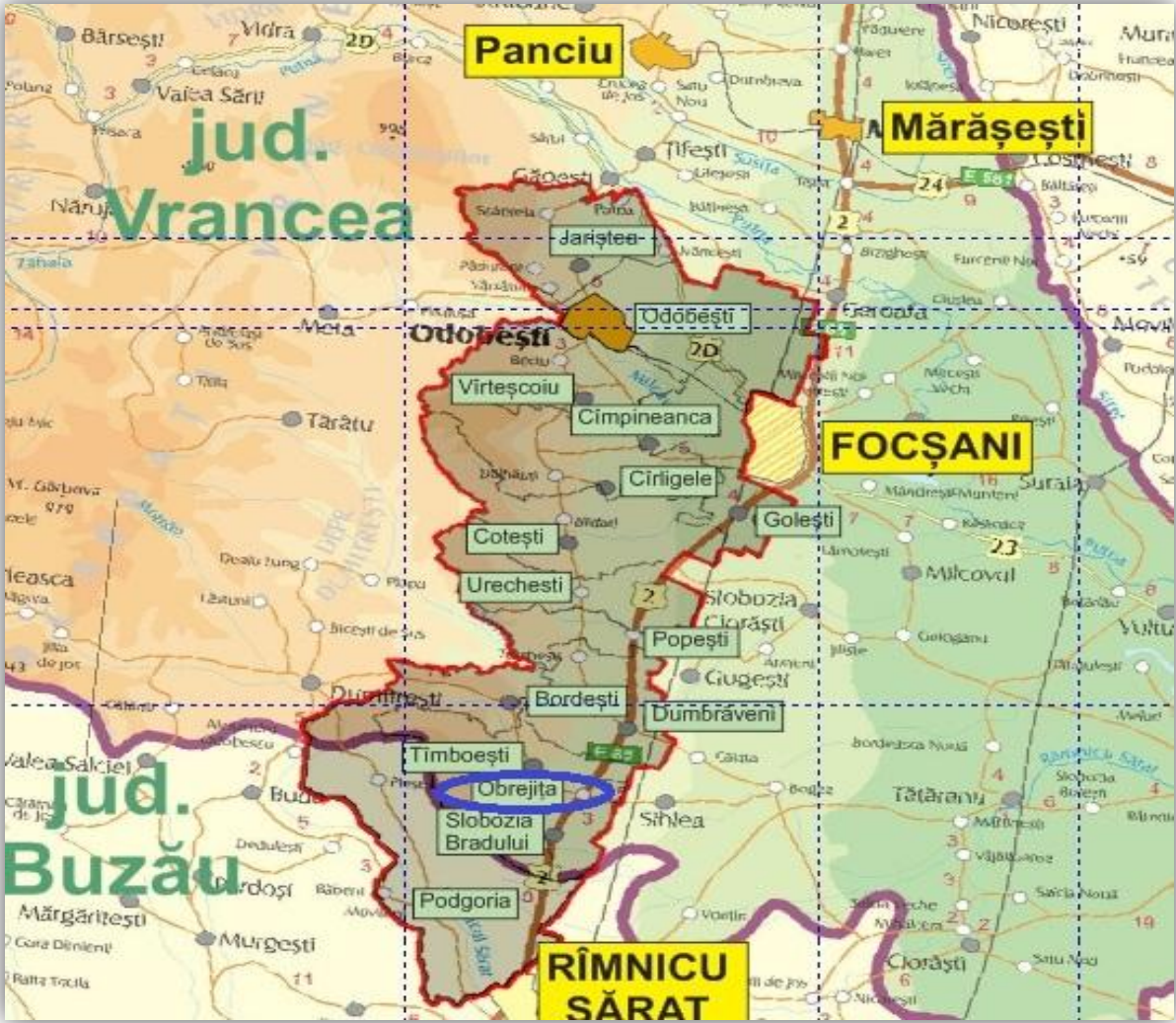
Foto: Postul de politie Obrejița- Sursa: Imagine pusa la dispozitie de Primarie

De asemenea, la nivelul comunei Obrejița, funcționează Serviciul Voluntar pentru Situații de Urgență, având ca atribuții principale:

- ✚ Execuția de activități de prevenire, monitorizare și gestionare a situațiilor de urgență în sectorul de competență;
- ✚ Asigurarea coordonării de specialitate a activităților de apărare împotriva incendiilor și de protecție civilă;
- ✚ Desfășurarea de activități de prevenire a riscurilor producerii unor situații de urgență, prin acțiuni de îndrumare și control;
- ✚ Intervenția în timp oportun pentru limitarea sau înlăturarea consecințelor situațiilor de urgență;

Intervenția pentru ajutorarea și salvarea oamenilor și bunurilor materiale în caz de dezastre, în cooperare cu celelalte structuri abilitate pentru asemenea situații;

Comuna Obrejița, face parte din Grupul de Acțiune Locală (GAL) Ținutul Viei și Vinului Vrancea



Grupul de Actiune Locala Tinutul Viei si Vinului Vrancea este un parteneriat public privat care functioneaza sub forma unei asociatii non-guvernamentale, apolitice si non-profit, avand ca scop implementarea strategiei de dezvoltare a unui teritoriu care acopera 15 unitati administrativ teritoriale din judetele Vrancea si Buzau.

Asociatia este autorizat ca Grup de Actiune Locala, conform Programului LEADER, Axa 4 din Programul National de Dezvoltare Rurala.

GAL TVV reunește 31 de membri asociati din mediul public, privat si asociativ, avand ca scop comun cresterea calitatii vietii locuitorilor prin sustinerea unei agriculturi si a unei economii rurale competitive, valorizand capitalul natural, uman si cultural-istoric, in principal prin implementarea strategiei de dezvoltare locala a teritoriului GAL.

Ținutul Viei și Vinului Vrancea este amplasat în zona periferică a Carpaților de Curbură și traversează județul Vrancea din partea sa centrală spre sud, continuând în județul Buzău prin comuna Podgoria, aflată în partea de nord a acestuia.

Teritoriul cuprinde 15 localități care au în componență suprafețe agricole cultivate cu viță de vie, acesta fiind unul dintre criteriile de selecție care a stat la baza formării teritoriului.

Cele 15 localități care formează teritoriul sunt împărțite administrativ într-un oraș : Odobești și 14 comune : Jariștea, Vîrteșcoiu, Cîmpineanca, Cîrligele, Golești, Cotești, Urechești, Popești, Bordești, Dumbrăveni, Tîmboești, Obrejița, Slobozia Bradului din județul Vrancea, precum și comuna Podgoria din județul Buzău. Comunele au fost enumerate conform așezării lor în teritoriu, de la Centru la Sud.

Amplasarea teritoriului

Cea mai nordică localitate a teritoriului este comuna Jariștea, amplasată la 45.794620 – latitudine nordică și 27.064137 – longitudine estică și care este situată la 4 Kilometri de orașul Odobești.

Podgoria este cea mai sudică localitate a teritoriului, amplasată la 45.422207 – latitudine nordică și 27.028680 – longitudine estică. Distanța dintre cel mai nordic punct al teritoriului față de capitala județului Vrancea, Focșani, este de numai 18 km, iar din cel mai sudic punct, comuna Podgoria, este 43,5 km. Reședința județului Buzău este situată la 39,7 km de comuna Podgoria și la 87,9 km de Jariștea.

Cea mai apropiată localitate de Focșani este Golești, cu care se învecinează la nord și care cu mulți ani în urmă reprezenta un cartier al orașului. De asemenea, teritoriul este amplasat în imediata vecinătate a orașului Râmnicu-Sărat (Buzău), care se află la doar 0,5 km de Podgoria.

Suprafața totală a teritoriului Ținutul Viei și Vinului Vrancea este de 47 811 ha, din care suprafața totală cultivată cu viță de vie este de 13.063 ha. Populația teritoriului era, la recensământul din anul 2002, de 54 646 locuitori.

Vecinătăți

În partea de Nord, teritoriul se învecinează cu localitatea Bolotești iar în partea de Nord Est, cu localitatea Garoafa. Cele două localități sunt comune care aparțin județului Vrancea.

În partea de Est vecinii teritoriului sunt: municipiul Focșani, comunele Slobozia Ciorăști, Gugești, Sihlea – localități din județul Vrancea.

La Vest teritoriul se învecinează cu comunele Mera, Broșteni, Măgura Odobeștiului (967 metri), Poiana Cristei, Gura Caliței, Dumitrești, din județul Vrancea și comunele din județul Buzău – Buda și Topliceni.

În partea de Sud teritoriul se învecinează cu orasul Râmnicu Sărat din județul Buzău.

Căi de comunicații

Rețeaua de căi rutiere

Teritoriul este străbătut de o rețea deasă de drumuri naționale, județene și comunale. În partea de est, în zona de câmpie întâlnim drumul european E 85 care traversează Europa de la nord la sud prin estul României pe ruta București – Suceava. E 85 străbate localitățile Podgoria, Slobozia Bradului, Obrejița, Tâamboesti, Dumbrăveni, Popești, Urechești, Slobozia Ciorăști, Cotești, Golești.

Rețeaua drumurilor naționale prezentă în teritoriu este formată din:

- DN2N cu o lungime de 60 de km (Mărtinești și Jitia, via Dumbrăveni – Dumitrești);
- DN2M în lungime de 52km (Focșani și Nereju, via Odobești);

Drumurile județene care străbat teritoriul sunt:

- DJ 205B (Gugești, Popești, Budești, Cotești, Blidari, Dălhăuți, Odobești, Jariștea și se intersectează cu DN2M, DN2D, DN2L, DJ 205 E, Dn2M, E85);
- DJ205S (Cîmpineanca – Vârteșcoiu)

- DJ205N (Jariștea și Scînteia și DN 2D);
- DJ 205 C (E 85-Golești – Odobești);
- DJ205 R (Gologanu – Cotești -Poiana Cristei);
- DJ 204M (205B- A. Vlahuță –Gura Caliței, Tinoasa – DN2N – E85);
- DJ202E (Sihlea – Obrejița – E85 –Tîmboești – DN2N).

Rețeaua de drumuri a teritoriului mai cuprinde pe lângă cele 2 drumuri naționale și 7 drumuri județene, o rețea deasă de drumuri comunale care face legătura între localitățile teritoriului. Calea de comunicație care face legătura între localitatea Podgoria din județul Buzău și localitatea Slobozia Bradului din județul Vrancea este DC 148.

Rețeaua feroviară

Partea de est a teritoriului este traversată de calea ferată, Magistrala București – Suceava, care face legătura între București-Ploiești-Buzău-Focșani-Mărășești-Bacău-Roman-Pășcani-Verești-Suceava-Vicșani. De la Mărășești legătura pe calea ferată spre Ungheni se face prin Tecuci-Bârlad-Vaslui-Iași. Între Odobești și Focșani legătura se putea face pe calea ferată, dar în prezent, SNCFR Galați a declarat neoperațională această linie. Stații de cale ferată pe teritoriu: Gara Sihlea (în apropiere de Obrejița), Cotești, Golești (Focșani), Odobești.

Alte căi de comunicație

Aeroportul din Bacău se află la o distanță de numai 100 de km de capitala județului și la numai 85 de km de comuna Jariștea, cea mai nordică localitate a teritoriului. Cel mai apropiat port este cel din Brăila (92 de km), urmat de cel din Galați (112 km). Portul Constanța se află la o distanță de 230 de km de Ținutul Viei și Vinului Vrancea.



ANALIZA SWOT – OBREJIȚA

Analiza SWOT ca fundament al strategiilor de dezvoltare locală :

Analiza SWOT (analiza a punctelor tari, a punctelor slabe, a oportunitatilor si a amenintarilor), a fost creata initial ca instrument de formulare a strategiilor intreprinderilor. Acest instrument face posibila analizarea rapida a punctelor strategice cheie, cat si identificarea alternativelor strategice. SWOT este aplicata in momentul de fata in cadrul analizei teritoriului si este utilizata ca instrument pentru facilitarea planificarii participative in cadrul administratiilor publice.

Analiza SWOT se bazeaza pe un cadru codificat, cadru care obliga persoanele implicate in procesul de planificare, sa urmareasca etape precise, incepand de la analiza pana la strategii, trecand printr-o evaluare completa a implicatiilor, consecintelor fiecarei alegeri efectuate.

Pe scurt, analiza SWOT reprezinta un cadru complet si consistent, pe care persoanele implicate in planificare il pot utiliza pentru a efectua alegeri mai realiste. Aceasta metoda de lucru ofera ajutor pentru a face distinctia intre probleme, solutii si strategii.

Cel mai important mesaj transmis de analiza SWOT este acela ca, indiferent de actiunile stabilite, procesul decizional ar trebui sa includa urmatoarele elemente: ***construieste pe Puncte Tari, elimina Punctele Slabe, exploateaza Oportunitatile si indeparteaza Amenintarile.***

DEZVOLTARE ECONOMICĂ

Puncte tari

- amplasare teritorială favorabilă din punct de vedere al accesibilității rutiere-comuna Obrejița este situată la doar 13 km de Râmnicu - Sărat, 25 km de Focșani, 43 km de Buzău și 120 km fata de Bacău, accesul rutier realizandu-se prin drumul national DN 2 si drumul European E85;
- întreprinzătorii locali desfășoară activități în domenii diverse, cum ar fi constructii, vinificație, industrie, agricol, zootehnic, cât și în comerț;
- existența unei forțe de muncă disponibilă, aptă, pregătită pentru integrarea pe piața muncii;
- existența unei suprafețe agricole extinse la nivelul comunei (1449 ha), care poate fi utilizată pentru o gamă largă de culturi agricole cu domeniile viticultura și cultura mare.
- rețele de comunicații și IT dezvoltate, necesare pentru dezvoltarea antreprenorială a comunei;
- infrastructură dezvoltată în domeniul comerțului și alimentației publice;
- existența potențialului pentru obținerea de produse agricole ecologice;
- existența materiilor prime pentru dezvoltarea industriei alimentare;
- prețul scăzut al forței de muncă;
- potențialul demografic al comunei Obrejița în ceea ce privește populația activă tanăra, pregătită în domenii de activitate diverse, diponibilă pentru a fi inglobata in cazul demarării anumitor investitii sau dezvoltării de afaceri la nivel local;
- cifră de afaceri ascendentă în ultimii ani, cu preponderență cea mai ridicată în domeniul agriculturii și comerțului;
- preocuparea pentru introducerea tehnologiilor noi și pentru activitatea de cercetare-dezvoltare.

Puncte slabe

- resurse financiare locale insuficiente;
- orientarea agenților economici cu precădere spre comerțul din alimentația publică;
- insuficienta promovare a IMM-urilor locale de a participa la licitații pentru derularea unor investiții locale;
 - lipsa unui sistem de sprijin pentru implementarea noțiunilor de marketing, management, asigurare a calității în IMM-urile din județ;
 - ponderea ridicată a populației ocupate în agricultură și administrația publică locală;
 - informare precară a operatorilor economici activi pe raza comunei referitor la normele europene din domeniul de activitate;
 - lipsa infrastructurii de asistență pentru afaceri necesară antreprenorilor actuali și potențiali;
 - ponderea redusă a investițiilor străine și a agenților economici în sectorul productiv și de servicii;
 - lipsa unor inițiative antreprenoriale de prelucrare și industrializare a produselor agricole obținute pe plan local;
- lipsa promovării oportunităților de finanțare a afacerilor prin accesarea fondurilor europene;
- capacitatea redusă a mediului de afaceri local de a susține investiții cu potențial inovativ;
- promovarea redusă a produselor alimentare tradiționale obținute pe plan local;
- lipsa campaniilor de promovare a finanțării mediului de afaceri din fonduri nerambursabile;
- interes scăzut al agenților economici locali pentru formarea profesională a angajaților;

Oportunități

- utilizarea fondurilor nerambursabile europene pentru dezvoltarea IMM-urilor și pentru încurajarea de start-up-uri în vederea diversificării serviciilor oferite în spațiul rural;
- existența programelor guvernamentale de susținere a sectorului privat și a creării de noi locuri de muncă;
- cooperarea mediului privat cu autoritatea publică locală, unitățile de învățământ pentru integrarea pe piața muncii a elevilor absolvenți ai liceelor de profil tehnologic;
- organizarea de evenimente, în parteneriat cu AJOFM pentru promovarea culturii antreprenoriale în rândul tinerilor
- realizarea unui centru de consultanță pentru Start-up;
- acordarea de sprijin crescătorilor de animale;
- amenajarea pieței en-gross pentru producătorii locali;
- atragerea și sprijinirea întreprinzătorilor pentru construirea unei fabrici de procesare și prelucrare a laptelui și carni de oaie;
- informarea cetățenilor asupra programelor de finanțare nerambursabilă;
- oferirea de facilități investitorilor locali și străini de către administrația publică locală;
- promovarea utilizării tehnologiilor moderne, performante în activitățile economice și în agricultură;
- dezvoltarea pieței de produse locale agricole ecologice;
- concesionarea terenurilor agricole degradate pentru practicarea unei agriculturi ecologice;
- promovarea și stimularea asociațiilor agricole pentru o exploatare intensivă a terenurilor;
- asigurarea de suport pentru angajatorii locali care organizează cursuri de calificare/recalificare profesională;

- dezvoltarea meseriilor tradiționale;
- existența programului Rabla pentru achiziționarea de tractoare/utilaje agricole;
- promovarea oportunităților locale de afaceri în rândul potențialilor investitori români și străini;
- identificarea oportunităților de parteneriat public-privat în vederea demarării de activități în
- domeniul industrial;
- potențial pentru utilizarea surselor regenerabile de energie(solara, biomasa);
- rețeaua de iluminat public este realizată în proporție de 100% ;

Riscuri

- menținerea crizei economice sau sanitare mondiale cu efecte negative asupra puterii de cumpărare a populației;
- adaptabilitatea scăzută la schimbare a agenților economici și a forței de muncă;
- existența importurilor de produse agricole din țări beneficiare a unor fonduri substanțiale de sprijinire a sectorului agricol, care împiedică producătorii locali în desfacerea produselor proprii;
- nivelul ridicat de fiscalitate și birocrație care pot determina orientarea investitorilor străini spre alte zone;
- blocarea creditării cauzată de climatul de criză mondial;
- lipsa lichidităților care conduc la falimentarea unor microîntreprinderi;
- practicarea agriculturii cu utilaje uzate fizic și care au o productivitate scăzută;
- continuarea fenomenului de migrare a forței de muncă către zone mai dezvoltate;
- reducerea ponderii populației active și îmbătrânirea acesteia;
- scăderea calitativă a pregătirii profesionale a resurselor umane;
- instabilitate legislativă cu repercusiuni asupra activității agenților economici;
- lipsa de receptivitate a populației din mediul rural la programele de finanțare din fonduri guvernamentale sau europene;
- lipsa rețelei de gazificare, ceea ce poate conduce la pierderea unor potentiali investitori;
- resurse financiare insuficiente în cofinanțarea proiectelor finanțate din fonduri europene nerambursabile;

INFRASTRUCTURĂ

Puncte tari

- accesul rutier se realizează prin drumul European E85, drumul national DN2 care traverseaza comuna si drumul judetean DJ 202E;
- distanta de doar 1,5 km pana la cea mai apropiata gara, respectiv Sihlea;
- accesibilitate facila la reseaua rutiera si feroviara;
- infrastructura rutiera locala imbunatatita;
- distanță relativ apropiată față de aeroportul Bacau (120 km față de comuna Obrejița);
- existența unei infrastructurii a telecomunicațiilor dezvoltată;
- existența unui spatiu suficient pentru dezvoltare unei infrastructurii economice;
- sistem de energie electrică si iluminat public la nivelul intregii comune(100 %);
- existența unei infrastructurii educaționale, sociale, sportive, medicale, bune comparativ cu alte localități din județ;

Puncte slabe

- rețeaua de canalizare și a stației de epurare și tratare a apelor reziduale la nivelul comunei Obrejița este în curs de execuție;
- existența unor resurse naturale limitate;
- lipsa sau proporția scăzută a izolației termice a clădirilor din comuna Obrejița (publice și private);
- contaminarea pânzei freatice din cauza scurgerilor din fosele septice ale gospodăriilor datorită lipsei rețelei de canalizare centralizată;
- inexistența unei rețele de distribuție a gazului metan (este în curs de execuție);

Oportunități

- existența fondurilor europene nerambursabile pentru dezvoltarea și modernizarea infrastructurii rutiere și a infrastructurii tehnico-edilitare;
- realizarea rețelei de distribuție gaz metan, pe o lungime de 10 km, documentatia tehnica este depusa la POIM;
- modernizarea drumurilor comunale;
- reabilitarea a 20 km de drumuri agricole;
- realizarea de alei pietonale în comună pe o lungime de aproximativ 40 km;
- înființarea rețelei de canalizare; parcelarea terenurilor intravilane și extravilane ale locuitorilor comunei;
- potențial de dezvoltare a surselor alternative de energie;
- existența unor programe guvernamentale pentru reabilitarea termică a clădirilor;
- existența Programului Prima Casă/Noua Casă, care sprijină tinerii în achiziționarea sau construirea unei locuințe, inclusiv in mediul rural;
 - parteneriatul public-privat;

Riscuri

- lipsa capacității de cofinanțare și/sau a capacității de asigurare a TVA-ului aferent, în implementarea unor proiecte de reabilitare a infrastructurii rutiere din fonduri nerambursabile;
- întârzierea implementării unor proiecte investiționale în infrastructura fizică de bază din cauza contestațiilor la procedurile de achiziții publice organizate pentru contractarea lucrărilor de construcții;
- interesul scăzut al potențialilor investitori cauzat de starea precară a infrastructurii;
- fonduri insuficiente de la bugetul local pentru modernizarea infrastructurii rutiere;
- cunoștințe insuficiente legate de elaborarea și administrarea proiectelor finanțate din Fondurile Europene pentru proiecte de infrastructură;
- tendința de creștere a prețurilor la sistemul centralizat de furnizare a agentului termic și a energiei electrice;

EDUCAȚIE, CULTURĂ ȘI SĂNĂTATE

Puncte tari

- derularea în cadrul unităților de învățământ a unor programe de incluziune socială a elevilor cu părinți plecați în străinătate, proiecte de implicare a părinților în actul educațional precum și proiecte de intervenție pentru reducerea agresivității;
- implementarea programelor de integrare a copiilor de etnie în unitățile învățământului obligatoriu;
- frecvența ridicată a elevilor în unitățile de învățământ din comuna Obrejița;
- nivel bun de dotare a unitatilor educationale(scoala + gradinita) de pe raza localitatii Obrejița;
- existența cadrelor didactice calificate și dedicate procesului educațional din comuna Obrejița;
- implicarea unităților educaționale în activități și evenimente culturale;
- existența unui camin cultural dar și a unei biblioteci, toate funcționale în cadrul comunei Obrejița;
- păstrarea și conservarea unor evenimente si tradiții locale, in comuna Obrejița;
- accesul facil la servicii medicale, prin distanțele relativ scurte până la cel mai apropiat spital (Râmnicu - Sărat – 13 km sau Focșani – 25 km);
- populație școlară importantă în raport cu totalul populației;
- existența în comună a unui dispensar;
- existența în comună a unei farmacii;
- existența în comună a unui cabinet stomatologic;
- existența unui cabinet veterinar;

Puncte slabe

- tendința de scădere a populației școlare și a cadrelor didactice din mediul rural;
- insuficiența numărului de calculatoare din instituțiile educaționale;
- fonduri insuficiente pentru premiarea performanței școlare a elevilor;
- starea motivațională scăzută a cadrelor didactice cauzată de lipsa unor facilități pentru predarea actului educațional în mediul rural;
 - stare materială precară și nivel scăzut de cultură și instruire al unor familii;
 - activitatea managerială axată preponderent pe domeniul administrativ în detrimentul asigurării calității demersului didactic (număr insuficient de asistențe la ore, instrumente perimate de evaluare a calității actului didactic, monitorizare formală a îndeplinirii sarcinilor profesionale);
 - multe dintre proiectele curriculare cuprinse în programul de dezvoltare al școlii nu au fost aplicate (ex:proiecte de prevenire a eșecului școlar, de instruire a personalului didactic în utilizarea echipamentelor IT, programe educaționale adresate adulților etc.);
 - dotarea parțială cu sisteme de supraveghere și securitate din unitățile de învățământ;
 - dezinteres ridicat pentru cultură și evenimente culturale;
 - frecvente schimbări legislative privind sistemul de învățământ românesc;
 - migrarea persoanelor talentate spre mediul urban;
 - posibilități reduse de susținere din bugetul local a evenimentelor culturale locale;
 - lipsa unei programări anuale a unor evenimente cultural-recreative;
 - insuficiența numărului de medici la nivelul comunei Obrejița;
 - insuficiența cabinetelor medicale de familie;

- lipsa unor programe educaționale pentru sănătate, în special de diseminare a informațiilor privind prevenirea bolilor;
- lipsa dotărilor de specialitate în dispensarul medical existent la nivel local;
- lipsa unui centru de analize medicale în comuna Obrejița;
- lipsa interesului locuitorilor pentru efectuarea analizelor periodice;
- existența unei suprasolicitări a cadrelor medicale;
- sistemul de ajutor social nu încurajează reintegrarea activă;
- personal insuficient pentru asistență socială;
- dificultăți în asigurarea unei protecții sociale adecvate din cauza cadrului legislativ legal restrâns;
- fondurile reduse destinate asistenței sociale sunt depășite de numărul populației;
- creșterea riscului de marginalizare socială a persoanelor în vârstă;

Oportunități

- promovarea derulării unor programe de dezvoltare a resurselor umane în acord cu cerințele de pe piața muncii din fonduri nerambursabile;
 - existența programelor de formare continuă a cadrelor didactice;
 - posibilități reale de accesare a fondurilor europene pentru dotarea cu echipamente IT și didactice a unităților educaționale;
 - existența Programului Guvernamental de acordare a unei mese în cadrul scolilor și gradinitelor;
 - colaborare bună cu Inspectoratul Școlar Județean Vrancea;
 - dezvoltarea de parteneriate pe teme educaționale cu instituții publice, ONG-uri;
 - organizarea mai multor activități extrașcolare în cadrul instituțiilor educaționale existente;
 - posibilitatea accesării fondurilor europene nerambursabile pentru activități culturale precum și pentru reabilitarea monumentelor istorice;
 - valorificarea sărbătorilor locale ca și evenimente culturale;
 - realizarea unor parteneriate de promovare cu instituții culturale din alte localități sau din alte țări;
 - existența fondurilor europene pentru reabilitarea structurilor sanitare și dotarea corespunzătoare;
 - îmbunătățirea comunicării/colaborării dintre cabinetele medicale din spațiul rural și spitalele de la nivel județean;
 - înființarea de ateliere vocaționale, centre de zi, centre comunitare, unde persoanele cu nevoi speciale să desfășoare activități care să le faciliteze reintegrarea;

Riscuri

- modificările legislative frecvente ale sistemului educațional la nivel național;
- programe școlare încărcate și greoaie, neadaptate cerințelor de pe piața muncii;
- scăderea nivelului de trai atât pentru profesori cât și pentru elevi și părinți;
- reducerea populației școlare datorată declinului natalității;
- birocrație excesivă în accesarea fondurilor guvernamentale și europene;
- motivație scăzută a elevilor pentru educație;
- riscul de abandon școlar;
- instabilitatea cadrelor didactice cauzată de migrarea acestora spre mediul urban;
- lipsa condițiilor atractive pentru cadrele didactice tinere (salarizare, condițiile din școli, locuințe sociale etc.);
- scăderea interesului actorilor locali pentru cultură, din cauza nivelului scăzut de trai;
- diminuarea fondurilor publice pentru instituții culturale;
- costurile ridicate ale serviciilor medicale;
- număr restrâns de furnizori privați de servicii medicale în spațiul rural;
- deprecierea stării de sănătate a populației din mediul rural;
- politica de salarizare în domeniul sănătății slab motivantă pentru specialist;

RESURSE UMANE, PIAȚA MUNCII

Puncte tari

- existența unei forțe de muncă tinere, disponibile în comuna Obrejița;
- gradul de pregătire destul de ridicat din punct de vedere educational al populației active din comuna Obrejița;
- repartizarea echilibrată a populației pe sexe;
- disponibilitatea populației active de angajare în diverse domenii / meserii;
- context natural favorabil dezvoltării afacerilor în domeniul agricol, dar și în domeniul serviciilor, oferite populației locale;

Puncte slabe

- migrarea persoanelor cu pregătire profesională, în special în străinătate;
- capacitatea financiară relativ scăzută a locuitorilor comunei Obrejița;
- pierderea progresivă a resursei umane calificate din cauza lipsei de oportunități și a unei perspective de dezvoltare economico-sociale;
- ponderea ridicată a persoanelor asistate financiar prin sistemul de prestații sociale;
- grad scăzut de diversificare a structurii ocupaționale;
- lipsa cunoștințelor specifice necesare demarării unei afaceri;
- lipsa programelor de formare profesională continuă a angajaților din diferite domenii;

- adaptarea mai lentă a populației rurale mature și vârstnice la schimbările și provocările lumii actuale, în general, și la fenomenul mobilității și reconversiei profesionale, în special; dezvoltarea scăzută a mediului de afaceri de la nivel local ce cauzează lipsa locurilor de muncă;
- lipsa ofertelor locurilor de muncă pentru persoanele vulnerabile;
- slaba inserție pe piața muncii a persoanelor cu handicap;

Oportunități

- existența unor reglementări care stipulează acordarea de facilități angajatorilor care creează noi locuri de muncă pentru șomeri, tineri absolvenți sau persoane cu handicap;
- implicarea autorităților locale în problemele comunității, în vederea identificării de soluții financiare, materiale;
- promovarea programelor de reconversie profesională și atragerea de finanțare europeană nerambursabilă în acest sens;
- implicarea agenților economici în finanțarea serviciilor sociale și ca parteneri în proiectele sociale;
- înființarea de centre de instruire și formare profesională pentru persoanele mature cu handicap;
- introducerea unor programe educative în vederea dezvoltării calităților anteprenoriale ale elevilor, tinerilor;
- oferirea de facilități în vederea menținerii resurselor umane cu studii superioare sau specializate;
- dezvoltarea competențelor anteprenoriale și manageriale ale resurselor umane din IMM-uri;
- adaptarea programei școlare la cererea de pe piața muncii;

Riscuri

- pierderea oportunităților de finanțare europeană din cauza slabei capacități de management de proiect a instituțiilor sociale beneficiare;
- criza economică sanitară și financiară de la nivel național dar și mondial, ce are impact asupra dezvoltării economice și a pieței locurilor de muncă;
- creșterea ponderii muncii la negru, cu efecte negative asupra pieței muncii, economiei locale și asistenței sociale în perspectivă;
- creșterea șomajului în rândul absolvenților de liceu;
- câștigul salarial scăzut al angajaților ce determină exodul forței de muncă calificată în țări din Uniunea Europeană cât și spre zone/orașe dezvoltate din țară;
- instabilitatea economiei naționale și persistența crizei economico-financiare;
- reticența/inadaptabilitatea populației cu privire la programele de reconversie profesională, în funcție de solicitările existente pe piața muncii;

MEDIU

Puncte tari

- platformele de gunoi au fost închise iar serviciul de salubritate este de 100% la nivelul comunei;
- inexistența unor poluatori industriali la nivelul comunei Obrejița;
- oportunități de valorificare a energiei alternative ;
- potențial ridicat pentru practicarea unei agriculturi ecologice durabile;
- existenta perdelelor forestiere;
- colectarea selectiva a deeurilor la nivelul comunei Obrejița (se ocupa S.C. GEMINA SERVEXIM S.R.L. VANATORI);
- existenta culturilor ecologice;
- se acorda facilitati pentru investitii in domeniul energiei alternative;

Puncte slabe

- rețeaua de canalizare inexistenta la nivelul comunei Obrejița;
- neefectuarea de lucrări de stabilizare în zonele ce prezintă pericole de alunecări de teren;
- epurarea necorespunzătoare a apelor, cu efecte negative asupra mediului înconjurător;
- calitatea apei de suprafață necorespunzătoare din cauza fenomenelor meteorologice care produc inundații sau alunecări de teren;
- deversări necontrolate și inexistența sistemului de canalizare conduc la poluarea apelor de suprafață și subterane;
- depozitare necorespunzătoare a deeurilor in vecinatatea zonelor rezidentiale;
- insuficienta preocupare a agenților economici în recuperarea și re folosirea ambalajelor;

- lipsa unei infrastructuri de monitorizare permanentă a factorilor de mediu de către autoritatea publică locală;
- slaba conștientizare a populației și a agenților economici în privința protecției mediului;

Oportunități

- existența fondurilor nerambursabile pentru dezvoltarea zonelor rurale și protejarea mediului înconjurător (împădurirea terenurilor degradate, eliminarea eroziunii și curățirea cursurilor de apă, conservarea biodiversității, promovarea agriculturii ecologice, gestionarea deșeurilor reciclabile);
- existența unor programe cu finanțare nerambursabilă pentru extinderea și modernizarea sistemelor de apă și apă uzată;
- existența unor programe cu finanțare nerambursabilă pentru reabilitarea termică a clădirilor;
- posibilitatea stabilirii de parteneriate între autoritatea locală și ONG-uri pentru promovarea responsabilității asupra mediului;
- desfășurarea de campanii de informare și educare a populației referitoare la principiile colectării selective a deșeurilor și implementarea unui sistem eficient de colectare selectivă și reciclare a deșeurilor;
- receptivitatea populației la campaniile prin care se promovează colectarea deșeurilor din echipamente electrice și electronice;
- posibilitatea practicării agriculturii și turismului ecologic;
- dezvoltarea pieței de reciclare a deșeurilor/materiilor prime rezultate din procesarea deșeurilor;
 - lucrări de regularizare a paraului Slimnic;
- reabilitarea termică a clădirilor publice;

Riscuri

- schimbări climaterice datorate încălzirii globale pot duce la inundații și alunecări de teren;
- lipsa receptivității populației la campaniile de promovare a colectării selective a deșeurilor;
- lipsa informațiilor legate de normele europene de mediu în rândul micilor întreprinzători;
- suport social foarte slab cu privire la colectarea selective;
- reducerea spațiului verde ca urmare a dezvoltării economice a comunei;
- dezinteresul operatorilor economici de protejare a mediului înconjurător;
- poluarea accidentală a apelor de suprafață;
- exploatarea intensivă a fânețelor;
- lipsa depozitelor de deșeuri conforme;
- schimbări climatice care favorizează creșterea frecvenței ploilor torențiale care generează inundații și calamitarea culturilor agricole;

Viziune

Prin intermediul Strategiei de dezvoltare, comuna Obrejița își propune o abordare revitalizantă a viziunii asupra dezvoltării locale prin crearea unui centru rural de competitivitate la nivel județean bazat pe creștere sustenabilă, mediu favorabil antreprenoriatului, incluziune socială și un grad sporit de ocupare a forței de muncă. Alături de acești vectori, promovarea identității culturale va constitui fundamentul pentru reconstrucția economiei locale, într-un ritm gradual, care să reducă disparitățile și echilibrul nivelului de dezvoltare între mediul rural și cel urban.

Viziunea de dezvoltare prezintă stadiul ce se dorește a fi obținut de comuna Obrejița până în orizontul de timp 2030, ca urmare a implementării de măsuri și acțiuni propuse și detaliate în prezentul document strategic de dezvoltare.

Dezvoltarea infrastructurii rutiere, hidroedilitare, a structurii pentru susținerea afacerilor, vor contribui la o creștere economică locală, cu efecte directe asupra calității serviciilor publice furnizate populației din comuna Obrejița.

În vederea susținerii economiei locale, comuna Obrejița va urmări o valorificare echilibrată a resurselor de care dispune, a avantajelor deținute în raport cu celelalte comune din județul Vrancea, pentru a deveni un pol economic important la nivel județean și regional.

Realizarea progresului dorit, impune o etapizare a gradului de implementare a strategiei în vederea unei dezvoltări a comunei Obrejița în acord cu oportunitățile oferite de Uniunea Europeană, coroborate cu nevoile populației. O abordare sustenabilă implică o viziune asupra standardelor urmărite atât la nivel național cât și la nivel european transpusă în idei de proiecte și direcții de dezvoltare prezentate în prezentul document programatic.

O dezvoltare a spiritului antreprenorial este esențială și va genera efecte benefice asupra posibilităților de angajare la nivel local, orice unitate economică nou înființată contribuind la crearea de noi locuri de muncă.

În perioada 2021-2030, comuna Obrejița își propune și o îmbunătățire continuă și permanentă a domeniilor de referință din spațiul local, precum învățământ, sănătate, asistență socială, salubritate, iluminat public și toate celelalte servicii publice de care depinde calitatea și standardul de viață a populației.

Misiune

Misiunea Strategiei de dezvoltare a comunei Obrejița în orizontul de timp 2021-2030 este de a crea premisele necesare unei dezvoltări economice și sociale integrate, care să conducă pe termen mediu și lung la un nivel sporit de bunăstare a locuitorilor și la transformarea comunității într-un centru comercial și rezidențial rural cu impact la nivel microregional.

Valori

Activitatea actorilor implicați în implementarea strategiei de dezvoltare vor avea ca referință următoarele valori:

Responsabilitate

- ❖ actorii responsabili de implementarea strategiei își asumă angajamentul de a realiza obiectivele strategice în perioada de referință, cu asumarea răspunderii pentru eventualele nereguli.

Transparență

- ❖ persoanele responsabile de implementarea strategiei vor asigura accesul persoanelor interesate la informații cu caracter public, vor consulta periodic localnicii și vor publica pe site-ul primăriei informații despre proiectele propuse spre implementare/implementate.

Profesionalism și etică

- ❖ în exercitarea activităților previzionate la nivelul strategiei, personalul va avea un comportament profesionist, bazat pe principii morale puternice, scopul final fiind de a obține rezultate rapide și eficiente.

Încredere

- ❖ parteneriatul prevăzut a fi realizat între actorii vizați de prezenta strategie va fi unul bazat pe o colaborare strânsă, bazată pe comunicare permanentă. De asemenea, în vederea câștigării încrederii localnicilor se va asigura transparența în activitatea administrației publice.

Inovare

- ❖ constituie pilonul principal în dezvoltarea comunei Obrejița, competitivitatea și progresul local fiind asigurate de această valoare. Astfel, vor fi folosite procedee de lucru îmbunătățite, eficiente și eficace, care să contribuie semnificativ la reducerea disparităților de la nivel local.

Obiectivul general

Valorificarea superioară a resurselor existente în comuna Obrejița, în vederea dezvoltării și diversificării durabile a economiei locale, având ca motivație centrală îmbunătățirea calității vieții populației și a tuturor dimensiunilor acestui concept.

Obiectiv strategic 1

Modernizarea și extinderea infrastructurii;

Obiectiv strategic 2

Dezvoltarea economică a comunei;

Obiectiv strategic 3

Dezvoltarea serviciilor publice;

Obiectiv strategic 4

Asigurarea calitatii mediului si a conditiilor de locuire;

Obiectiv strategic 5

Dezvoltarea capacitatii administrative

Domenii prioritare

Domeniul prioritar 1- Dezvoltarea gradului de accesibilitate și de acces la servicii publice

Măsura 1.1 Reabilitare/modernizarea infrastructurii rutiere de interes local

Măsura 1.2 Extinderea și reabilitarea rețelelor de utilități publice

.....

Domeniul prioritar 2- Stimularea dezvoltării sectorului investițional

Măsura 2.1 Valorificarea resurselor autohtone prin inițiative de afaceri private locale

Măsura 2.2 Diversificarea economiei rurale prin promovarea de activități economice alternative în mediul rural

Măsura 2.3 Susținerea dezvoltării sectorului agro-zootehnic și desfacerii produselor pe piața locală

.....

Domeniul prioritar 3- Alinierea standardelor de calitate a vieții rurale la exigențele Uniunii Europene

Măsura 3.1 Consolidarea fondului locativ existent

Măsura 3.2 Modernizarea infrastructurii educaționale

Măsura 3.3 Reabilitarea și echiparea infrastructurii serviciilor publice de sănătate

Măsura 3.4 Crearea, reabilitarea, modernizarea, infrastructurii de servicii sociale, inclusiv dotarea cu echipamente

.....
Domeniul prioritar 4- Îmbunătățirea mediului natural și a managementului deșeurilor în spațiul rural

Măsura 4.1 Reconstrucția ecologică a terenurilor degradate

Măsura 4.2 Educare și informare privind consumul responsabil de energie

Măsura 4.3 Eficientizarea energetică pentru clădirile instituțiilor publice

.....
Domeniul prioritar 5- Optimizarea serviciilor administrației publice locale

Măsura 5.1 Furnizarea de servicii publice prin mijloace electronice

Măsura 5.2 Dezvoltarea capitalului uman din administrația publică

Măsura 5.3 Promovarea parteneriatelor și colaborărilor interinstituționale în regiune.

Surse de finanțare

Implementarea portofoliului de proiecte propus pentru perioada 2021-2030 în vederea dezvoltării durabile a comunei Obrejița, presupun identificarea de surse de finanțare. În acest sens susținerea financiară a acestora poate fi realizată din mai multe surse, precum fondurile europene nerambursabile, fonduri guvernamentale, bugetul local, fonduri rambursabile (credite). O altă posibilitate de susținere a intervențiilor locale o reprezintă și parteneriatele de tip public-privat.

În contextul noii programări de la nivel european, atragerea fondurilor nerambursabile din această sursă este purtătoare de multe avantaje având în vedere disponibilitatea acestora relativ diversificată atât în domenii precum infrastructura fizică de bază cât și în educație, servicii sociale, sănătate, cultură, turism, administrație publică locală.

Tipurile fondurilor structurale disponibile pentru orizontul de timp 2021-2030 sunt următoarele:

- ✓ **FEDR** – Fondul European pentru Dezvoltare Regională;
- ✓ **FSE** – Fondul Social European;
- ✓ **FC** – Fondul de Coeziune (2021 -2027);
- ✓ **EMEF** - Fondul european pentru pescuit și afaceri maritime;

Fondul european de dezvoltare regională(FEDER)- va contribui la toate obiectivele tematice și se va concentra asupra domeniilor de investiție legate de contextul în care operează întreprinderile (infrastructură, servicii pentru întreprinderi, inovare, TIC și cercetare) și la prestarea de servicii pentru cetățeni în anumite domenii (energie, servicii online, educație, sănătate, infrastructuri sociale, calitatea mediului). Fondul de coeziune se va axa pe ameliorarea mediului, dezvoltare durabilă și TEN-T (rețeaua trans-europeană de transport).

Fondul european de dezvoltare regională finanțează:

- investițiile în întreprinderile mici și mijlocii, în vederea creării de locuri de muncă durabile;
- investițiile ce vizează activități de cercetare și inovare, telecomunicații, mediu, energie și transporturi;
- instrumente financiare (fond de capital de risc, fond de dezvoltare regională, etc.) destinate să sprijine dezvoltarea regională și locală și să favorizeze cooperarea între orașe și regiuni;

Fondul Social European(FSE)- susține politicile naționale pentru ocuparea deplină a forței de muncă, asigurarea calității și productivitatea muncii, promovarea incluziunii sociale și reducerea disparităților regionale și naționale. Pentru perioada 2021-2030 principalele obiective ale FSE vor avea în vedere: ocuparea forței de muncă, sprijinirea accesului tinerilor pe piața muncii, incluziunea socială (FSE va finanța proiecte ce îi va ajuta pe cei aflați în dificultate și pe cei proveniți din grupuri defavorizate să obțină competențe și locuri de muncă), creșterea calității educației (FSE finanțează activități pentru creșterea calității învățământului și formării; reducerea abandonului școlar fiind o prioritate) și o administrație publică mai puternică (FSE va sprijini eforturile statelor membre de a spori calitatea administrației și a guvernării publice).

Fondul social european vizează asigurarea accesului la angajare al persoanelor aflate în căutarea unui loc de muncă și al persoanelor inactive, sprijinind inițiativele locale și mobilitatea forței de muncă. Acțiunile cheie ale acestui fond sunt următoarele:

- măsuri active și preventive în ceea ce privește piața muncii, pentru identificarea nevoilor individuale, servicii persoanlizate și de orientare, cursuri de formare specifice și personalizate, validarea competențelor și a calificărilor dobândite și plasarea personalului disponibilizat;
- anticiparea și consilierea privind oportunitățile de ocupare a forței de muncă pe termen lung;
- furnizarea de informații cu privire la oportunitățile de angajare existente pe piețele europene ale muncii și la condițiile de viață și de muncă;

Fondul de coeziune(FC)- este destinat statelor membre ale Uniunii Europene al căror venit național brut pe cap de locuitor este mai mic de 90% din mediua Uniunii Europene, principalul scop fiind reducerea disparităților economice și sociale și promovarea dezvoltării durabile. Investițiile în dezvoltare regională se vor axa mai ales pe obiectivele 1 și 2. Acestor priorități li se vor aloca 65 % - 85 % din resursele FEDR și ale Fondului de coeziune, în funcție de prosperitatea relativă a statelor membre.

Fondul european pentru pescuit și afaceri maritime(EMEF)- este un fond structural ce vizează susținerea pescuitului, acvaculturii, spijinind, în același timp sustenabilitatea mediului. EFEM va promova coeziunea socială și crearea de locuri de muncă în comunitățile dependente de pescuit, în special pentru diversificarea activităților în alte sectoare maritime, precum și prin acțiuni în domeniul politicii maritime integrate. Noul fond va sprijini următoarele: tranziția către un pescuit durabil, diversificarea activităților economice din acest sector, crearea de noi locuri de muncă și îmbunătățirea calității vieții în regiunile de coastă ale Europei, va facilita accesul la finanțare. Bugetul estimat al EMEF pentru perioada programatica 2021 – 2027 se ridică la aproximativ 6,14 miliarde euro.

Parteneriatele de tip public-privat:

Parteneriatul public privat reprezintă o soluție pentru un management mai eficient și fiabil al unei comunități locale. Deși este promovat în ultimii doi ani acest tip de finanțare prezintă pași timizi în spațiul rural românesc. În România aceste parteneriate se regăsesc cu precădere în realizarea unor proiecte investiționale din domeniul infrastructurii și pentru operarea unor servicii publice de interes local.

Această abordare de susținere financiară a unor proiecte, prezintă o serie de avantaje precum: împărțirea costurilor realizării unei investiții, împărțirea riscurilor asociate exploatarei respectivei investiții, accelerarea utilizării obiectivelor și proiectelor de infrastructură, îmbunătățirea calității serviciilor de utilitate publică. Din punct de vedere legislativ, documentul de bază care reglementează parteneriatul de tip public privat este reprezentat de

Legea nr. 178/2010 cu modificările și completările ulterioare, care a permis autorităților locale să cunoască această nouă oportunitate de finanțare a dezvoltării locale.

Creditarea

Creditarea reprezintă o modalitate de contractare a sumelor necesare finanțării unui proiect de investiții prin semnarea unui contract cu o instituție bancară. Procedura de contractare a creditului este aparent facilă, debitorul având niște etape de urmat bine definite.

Costurile aferente unui credit sunt destul de mari și implică un anumit grad de risc vis-a-vis de posibilitatea rambursării datoriilor, mai ales într-o situație de incertitudine cum este cea generată de criza financiară. Mai mult, în calitate de instituție publică, în vederea contractării unui împrumut, solicitantul trebuie să obțină avizul de la Comisia de Autorizare a Împrumuturilor Locale, iar în cazul în care se epuizează plafonul de îndatorare publică externă este imposibilă contractarea unor credite de către instituțiile publice, avizul din partea Comisiei de Autorizare a Împrumuturilor Locale fiind obligatoriu.

În plus, un grad ridicat de îndatorare poate reprezenta o blocare a posibilităților de investiții pe termen scurt și mediu, deoarece administrația publică nu mai poate accesa alte credite și uneori poate afecta chiar și contractarea fondurilor europene.

Concordanța cu politicile naționale și europene

Strategia de dezvoltare locală a comunei Obrejița, a fost elaborată în contextul unei noi programări a fondurilor europene pentru perioada 2021 – 2027, orizont 2030, ceea ce a generat necesitate de actualizare a obiectivelor strategice atât de la nivel european, cât și de la nivel național.

Scenariile de dezvoltare stabilite la nivelul prezentei strategii reprezintă proiecții viitoare ale comunei Obrejița, alternative de dezvoltare ale acesteia. În vederea definitivării scenariilor de dezvoltare precizate în cadrul prezentului document, s-au luat în considerare toate documentele strategice similare (în curs sau recent finalizate).

Unul dintre documentele de referință este Strategia Europa 2020, strategia pe 10 ani a Uniunii Europene, al cărei scop trece dincolo de depășirea crizei care continuă să afecteze multe dintre economiile europene. Strategia își

propune să elimine deficiențele modelului de dezvoltare propriu fiecărui stat membru și să creeze condiții favorabile pentru o creștere economică mai inteligentă, mai durabilă și mai favorabilă incluziunii. În acest sens, au fost stabilite cinci obiective esențiale, care acoperă domenii precum: ocuparea forței de muncă, educația, cercetarea și inovarea, incluziunea socială și reducerea sărăciei, respectiv eficiența energetică.

Strategia de dezvoltare locală a comunei Obrejița, propune o serie de obiective și planuri de acțiune concordante cu obiectivele Strategiei Europa 2020: dezvoltarea infrastructurii, a mediului de afaceri, adoptarea de măsuri de protejare a mediului înconjurător, promovarea incluziunii sociale și modernizarea sectorului educativ.

Având la bază prevederile Strategiei Europa 2020, la nivel național a fost elaborată Strategia Națională de Cercetare, Dezvoltare și Inovare 2020, care prevede ca în anul 2020 și după, **„România să devină mai competitivă la nivel regional și global, prin inovare alimentată de cercetare-dezvoltare, generând bunăstare pentru cetățeni”**.

Obiectivele generale ale Strategiei Naționale de Cercetare, Dezvoltare și Inovație sunt următoarele:

- creșterea competitivității României prin inovare;
- creșterea contribuției României la progresul cunoașterii de frontieră;
- creșterea rolului științei în societate;

Obiectivele generale ale strategiei naționale sunt în deplină concordanță cu obiectivele generale ale acestui document. Mai exact, în cadrul strategiei comunei Obrejița se creionează necesitatea unei creșteri a competitivității prin următoarele măsuri: implementarea de noi tehnologii în procesul de producție de la nivel local, stimularea activităților care se sprijină pe inovare, dezvoltarea sectoarelor de activitate slab valorificate, perfecționarea forței de muncă, etc.

ESTIMAREA FINANȚĂRII STRATEGIEI DE DEZVOLTARE LOCALĂ A COMUNEI OBREJIȚA

Astfel, *Strategia de dezvoltare locală a comunei Obrejița*, pentru orizontul de timp 2021-2030, prin intermediul principalelor măsuri și direcții stabilite în cadrul planului strategic de dezvoltare, vine în concordanță cu principalele obiective și priorități urmărite de Planul pentru Dezvoltare Regională 2021-2030 al regiunii Sud- Est și își asumă contribuția la îndeplinirea acestora.

Necesitățile de finanțare reprezintă o cuantificare a nevoilor locale, indiferent de sursa de finanțare (BL-buget local, BS-buget de stat, FC-fonduri comunitare, FP-fonduri private, FE-fonduri europene).

Sprejinierea proiectelor de dezvoltare în perioada 2021-2030, ciclul de finanțare european 2021-2027, din domeniul agriculturii, zootehniei, infrastructurii, transportului, mediului, economic, turistic, educației, culturii, sănătății, asistenței sociale, administrației publice, va duce la creșterea economică a comunei Obrejița cât și la creșterea nivelului de trai a locuitorilor zonei. Pentru a-și atinge obiectivele propuse se urmărește atragerea de fonduri comunitare și private într-un procent cât mai mare și micșorarea fondurilor provenite de la bugetul de stat.

Cofinanțarea proiectelor, cât și realizarea proiectelor tehnice, a studiilor de fezabilitate, întocmirea documentației, trebuie susținute din fondurile rezultate de la bugetul local.

Se va acorda o atenție deosebită și întocmirii documentelor referitoare la aspectele financiare ale proiectului, prezentate prin intermediul studiilor de fezabilitate și proiectelor tehnice (evoluția estimată a veniturilor și cheltuielilor pentru următoarea perioadă de timp – de regulă următorii 7 sau 10, indicatori de rentabilitate, etc).

Elementul cheie al oricărui proiect îl reprezintă modul de satisfacere al nevoilor comunității locale.

Volumul cheltuielilor trebuie previzionat cu atenție și monitorizat pe tot parcursul derulării proiectului. Cheltuielile care urmează să se efectueze în vederea realizării proiectului nu vor avea o structură omogenă și, din acest motiv, trebuie să se facă distincția între diferitele destinații ale resurselor de care dispune primăria comunei Obrejița.


INDICATORI DE REALIZARE A OBIECTIVEOR COMUNEI OBREJIȚA

Bugetul general al UAT Obrejița, este instrumentul care stabilește și autorizează, pentru fiecare exercițiu financiar, suma totală a veniturilor și a cheltuielilor considerate necesare.

Principiile pe care se bazează și este întocmit bugetul local, sunt următoarele: unitate, exactitate bugetară, anualitate, echilibru, unitate de cont, universalitate, specificitate, bună gestiune financiară și mai ales, transparență.

Din punct de vedere al indicatorilor de realizare a obiectivelor propuse prin intermediul Strategiei de Dezvoltare Locală a comunei Obrejița în perioada 2021 -2030, acestea se vor face prin:

- Elaborarea unor planuri de acțiune prin care obiectivele de dezvoltare locală se vor realiza, cât și aprobarea acestora în cadrul UAT;
- Identificarea, selectarea și dezvoltarea proiectelor strategice de la nivelul comunei (fise de proiecte, analiză și corelarea proiectelor identificate în raport cu obiectivele sectoriale și strategice, precum și cu dezvoltarea locală, impactul estimat al proiectului local), în vederea identificării celor mai bune soluții pentru atingerea obiectivelor și priorităților locale propuse;
- Urmărirea calendarului de implementare a proiectelor strategice;
- Respectarea termenelor de execuție propuse pentru diferite obiective investitoriale;
- Monitorizarea progreselor realizate;
- Raportarea periodică a obiectivelor realizate;



***Portofoliul de proiecte
(acțiuni propuse 2021-2027)***

	PROIECT	Localitatea (alte detalii)	STADIU PROIECT				SURSA DE FINANȚARE	1.Valoarea lucrării -estimativ EURO fara TVA			2.Lucrari in executie 3.Alte detalii
			I D E E	S F	P T	D E		Executie	B u g e t e s t a t	B u g e t l o c a l	
	** Se bifează la stadiu proiect, dacă există SF, PT, DE, Execuție sau la Sursa de finanțare.	Obrejița									
	<u>AGRICULTURĂ, SILVICULTURĂ ȘI DEZVOLTARE RURALĂ</u>										
1	Înființarea și modernizarea fermelor agricole		x								Idee - este necesar infiintarea fermelor agricole, in comuna suprafata de teren arabil este de 1419 ha.
2	Creșterea valorii adaugate a produselor agricole și forestiere		x								Idee - este necesar cresterea valorii adaugate a produselor agricole si forestiere. Mentionam ca pe raza comunei suprafata de padure este de 40 ha administrat de Romsilva si proprietari
3	Srijinirea exploatațiilor agricole (fermelor) de					x					Srijinirea fermelor de semisubzistenta se face prin intocmirea de dosare pentru

12	Îmbunătățirea și perfecționarea competențelor profesionale a persoanelor adulte care activează în domeniile agriculturii, silviculturii (inclusiv proprietari de pădure) și industriei agro-alimentare		x										Idee – este necesar îmbunătățirea și perfecționarea competențelor profesionale a persoanelor adulte care activează în domeniile agriculturii, silviculturii (inclusiv proprietari de pădure) și industriei agro-alimentare
13	Calificarea și recalificarea, instruirea și perfecționarea persoanelor ocupate în agricultura de subsistență		x										Idee - este necesar instruirea și perfecționarea privind calificarea și recalificarea persoanelor ocupate în agricultura de subsistență
14	Prevenirea creșterii numărului de persoane implicate în agricultura de subsistență		x										Idee – este necesar prevenirea creșterii numărului de persoane implicate în agricultura de subsistență
15	Crearea de facilități persoanelor fizice sau juridice pentru încurajarea realizării unor împăduriri de mici dimensiuni, plantații de livezi și păduri de protecție						x						Idee – administrația locală oferă facilități persoanelor fizice sau juridice pentru încurajarea realizării unor împăduriri de mici dimensiuni, plantații de livezi și păduri de protecție
16	Reabilitarea și întreținerea pășunilor						x						Idee – suprafața totală a pășunilor este de 20 ha este reabilitată și întreținută de administrația locală din bugetul local
<u>INFRASTRUCTURA LOCALITĂȚII ȘI TRANSPORT</u>													
17	<i>Modernizare drumurilor comunale (a se specifica distanța și denumirea drumurilor)</i>		x				x						Idee – drumurile comunale din comuna Obrejița ce necesită modernizare sunt: DC 159 – cu o lungime de 1,9 km - este asfaltat – proiect finanțat din Buget Local în anul 2013- este elaborată documentația tehnică și depusă la CNI Strazile din comuna au o lungime totală de 7 km – sunt asfaltate – proiect

26	Montarea unui post de transformare în localitate în vederea îmbunătățirii parametrilor curentului electric											Nu este cazul
27	Lucrări de reabilitare a rețelei de iluminat public în comună					x						Retea de iluminat public cu lampi cu led reabilitata 100%
28	Dotare cu utilaje și echipamente pentru serviciul de gospodărire comunală și salubritate (masină de colectare, pubele etc) (a se specifica denumirea utilajelor necesare și numărul lor)					x						Nu este cazul, de serviciul de gospodarie comunală și salubritate se ocupa S.C. GEMINA SERVEXIM S.R.L. VANATORI
29	Îmbunătățirea serviciilor de transport pentru persoane prin construirea de stații de autobus		x									Idee – este necesar modernizarea stațiilor de autobus pentru îmbunătățirea serviciilor de transport pentru persoane
30	Reabilitarea drumurilor agricole		x									Idee - este necesar reabilitarea drumurilor agricole pe o lungime de 20 km, se fac reabilitari anuale din Bugetul Local
31	Amenajarea spațiilor verzi din localitate, inclusiv cele situate lângă trotuare											Idee - este necesar infiintarea spațiilor verzi in localitate si amenajarea celor situate lângă trotuare
32	Construire/modernizare parcări și trotuare		x									Idee - este necesar construirea de parcari si trotuare, nu este realizata documentatia tehnica
33	Crearea unui sistem de supraveghere modern pentru creșterea siguranței cetățenilor		x									Idee - este necesar modernizarea si extinderea sistemului de supraveghere pentru cresterea sigurantei cetatenilor

34	Conectarea instituțiilor publice din localitate la internet prin conexiuni broadband și promovarea conceptului de e-educatie, e-guvernare, e-sanatate		x				x							Institutiile publice din localitate sunt conectate la internet prin wi-fi Idee - este necesar promovarea conceptului de e-educatie, e-guvernare, e-sanatate
35	Asigurarea accesului la internet al populației prin crearea de acces point internet în zonă Parc– Primarie						x							Este asigurat accesul la internet al populației prin crearea de acces point internet în zonă Parc– Primarie
36	Asigurarea de facilități pentru investitorii care dezvoltă servicii IT în localitate													Nu este posibil
37	Asigurarea spațiilor necesare astfel încât cimitirele să corespundă nevoilor orasului:		x											Idee - este necesar asigurarea spațiilor necesare astfel încât cimitirele să corespundă nevoilor comunei
	-modernizare și extindere cimitire existente		x											Idee - este necesar modernizarea si extinderea cimitirelor in satul Obrejita
	-modernizare și reabilitare capele conform standardelor U.E.		x											Idee - este necesar, construirea de capele urmeaza a se realiza de catre Administratia Locala din Buget Local
	-modernizare căi de acces cimitir		x											Idee – este necesar modernizarea cailor de acces catre cimitire
38	Construirea de rampe de acces în toate instituțiile de interes public în vederea facilitării accesului persoanelor cu dizabilități													Nu este cazul, sunt construite rampe de acces în toate instituțiile de interes public în vederea facilitării accesului persoanelor cu dizabilități

	dizabilități											
39	Implementării unor mijloace de supraveghere și sistematizare a traficului (benzi producătoare de zgomot pentru atenționare), semnalizarea și protejarea trecerilor de pietoni în mod deosebit în proximitatea unităților de învățământ		x									Idee - este necesar implementarea de mijloace de supraveghere și sistematizare a traficului
40	Extindere construire – zone noi de locuit											Idee – este necesar înființarea unor zone noi de locuit
41	Crearea de pontoane pentru zona de pescuit											Nu este cazul
	MEDIU											
42	Lucrări de regularizare a albiei pârâu/râu și apărări de maluri pt. prevenirea și reducerea consecințelor distructive ale inundațiilor (a se specifica râul / pârâul unde se dorește efectuarea acestor lucrări și distanța în km)		x									Idee - sunt necesare lucrări de regularizare a albiei pârâului Slimnic
43	Organizarea sistemului de colectare selectivă, a spațiului de depozitare temporară și transportul deșeurilor					x						Idee - organizarea sistemului de colectare selectivă, a spațiului de depozitare temporară și transportul deșeurilor se ocupa societatea S.C. GEMINA SERVEXIM S.R.L. VANATORI
44	Închiderea platformelor de gunoi					x						Platformele de gunoi sunt închise
45	Studiu de fezabilitate amenajare groapă pentru		x									Idee – este necesar realizarea unui studiu de fezabilitate amenajare groapă pentru deșeuri

52	Reducerea cantității de deșeuri biodegradabile depozitate prin realizarea unei stații de compost		x									Idee - este necesar realizarea unei stații de compost pentru reducerea cantitatilor de deșeuri biodegradabile, Administratia Locala pune la dispozitie teren cu o suprafata de 1 ha
53	Cresterea eficienței energetice a clădirilor publice și a blocurilor de locuințe prin lucrări de reabilitarea termică											Nu este cazul
54	Crearea de sisteme centralizate de furnizare a energiei termice pentru blocurile de locuințe utilizând sisteme convenționale de încălzire completate de sisteme ce utilizează energii nepoluante (solare, eoliene, etc)		x									Idee – este necesar infiintarea de parcuri fotovoltaice, Administratia loala pune la dispozitie teren cu o suprafata de 20 ha
55	Reducerea consumului energetic al localității prin modernizarea rețelei de iluminat public și înlocuirea lămpilor actuale poluante cu lămpi solare sau alte sisteme care reduc consumul de energie electrică											Nu este cazul, rețeaua d iluminat public este modernizata cu lămpi cu led
56	Acordarea de facilități pentru realizarea de infrastructuri de generare și distribuie a surselor de energie alternativă, promovarea culturilor energetice și a proiectelor de energie eoliană, biomasă, energie solară		x									Idee - este necesar promovarea culturilor energetice și a proiectelor de energie eoliană, biomasă, energie solară, se pot acorda facilitati pentru realizarea de infrastructuri de generare și distribuie a surselor de energie alternativă

57	Ameliorarea progresivă a capacității de producție a terenurilor agricole degradate, menținerea biodiversității și dezvoltarea continuă a funcțiilor ecologice și sociale ale pădurilor		x												Idee - este necesar ameliorarea progresivă a capacității de producție a terenurilor agricole degradate, menținerea biodiversității și dezvoltarea continuă a funcțiilor ecologice și sociale ale pădurilor
58	Reducerea eroziunii solului prin lucrări de apărare a malurilor împotriva eroziunii în zonele afectate de acest fenomen și acțiuni de împădurire în zonele de formare a viiturilor, în zonele inundabile și în luncile râurilor		x												Idee - este necesar reducerea eroziunii solului prin lucrări de apărare a malurilor în satul Obrejița
59	Realizarea de perdele de protecție a căilor de comunicații, localităților și câmpului		x												Idee – este necesar realizarea de perdele de protecție a căilor de comunicații, localităților și câmpului
60	Prevenirea/reducerea efectelor riscurilor naturale prin modernizarea sistemului de intervenții în situații de urgență (sistemul de avertizare);						x								Pe raza comunei exista un sistem de avertizare modern de interventii in situatii de urgenta.
61	Dezvoltarea activităților de conștientizare a populației asupra necesității conservării mediului înconjurător și de implicare a acesteia în activități de protejare a mediului		x												Idee - este necesar dezvoltarea activitatilor de conștientizare a populației asupra necesității conservării mediului înconjurător
62	Reabilitare fond forestier		x												Idee - este necesar reabilitarea fondului forestier

<u>ECONOMIC</u>												
63	Modernizarea și diversificarea piețelor agroalimentare în localitate		x									Idee - este necesar infiintarea unei piete. Administratia Locala pune la dispozitie pentru investitori o suprafata de teren de 4000 mp cu drum de acces modern si utilitati in apropiere.
64	Suținerea inițiativelor asociative pentru creșterea eficienței economice a exploatațiilor agricole, creșterea puterii de negociere pe piețele de desfacere și a capacității de valorificare superioară a producției		x									Idee - este necesar susținerea inițiativelor asociative pentru creșterea eficienței economice a exploatațiilor agricole
65	Stimularea înființării unor centre de prestări servicii pentru agricultură (mecanizare, reparații utilaje, furnizare semințe, îngrășăminte, insectofungicide etc.), prin acordarea de facilități		x									Idee - este necesar acordarea de facilitati pentru stimularea infiintarii unor centre de prestări servicii pentru agricultură
66	Inventarierea terenurilor neutilizate, care vor fi puse la dispoziția întreprinzătorilor locali, în vederea dezvoltării propriilor afaceri, în agricultură și zootehnie, în baza unui acord avantajos pentru ambele părți					x						Terenurilor neutilizate sunt inventariate si pot fi puse la dispoziția întreprinzătorilor locali.
67	Identificarea oportunităților de parteneriat public-privat în vederea demarării de activități în domeniul industrial		x									Idee - este necesar identificarea oportunitatilor de parteneriat public privat
68	Informarea cetățenilor asupra programelor de finanțare nerambursabilă					x						Se organizeaza periodic actiuni de informare a cetatenilor asupra programelor de finantare nerambursabila

69	Sprrijinirea cetățenilor în obținereasubvențiilor destinate dezvoltării agriculturii					x						Idee - este ofera sprijin cetatenilor în obținerea subvențiilor destinate dezvoltării agriculturii
70	Realizarea unui studiu asupra situației resurselor umane din localitate și furnizarea acestor informațiiipotențialilor investitori		x									Idee - este necesar realizarea unui studiu asupra situației resurselor umane din localitate
71	Elaborarea unei baze de date disponibile pe internet privind oportunitățile locale de dezvoltare a afacerilor în localitate		x									Idee – elaborarea unei baze de date disponibile pe internet privind oportunitatile locale de dezvoltare a afacerilor in localitate este in curs de implementare
72	Elaborarea unui program de atragere a investițiilor		x									Idee - este necesar elaborarea unui program de atragere a investitiilor
73	Elaborarea unui Ghid de produse și servicii oferite de mediul de afaceri local		x									Idee – este necesar elaborarea unui Ghid de produse și servicii oferite de mediul de afaceri local
74	Promovarea IMM-urilor din localitate și a produselor/serviciilor acestora prin susținerea participării comune la târguri și expoziții, elaborarea de materiale de prezentare a localității cu secțiuni de economie inclusă, promovarea prin încheierea de înfrățiriși schimburi de experiență cu localitate din străinătate		x									Idee - sunt necesare actiunile de promovare a IMM-urilor din localitate și a produselor/serviciilor acestora prin susținerea participării comune la târguri și expoziții, elaborarea de materiale de prezentare a localității cu secțiune de economie inclusă, promovarea prin încheierea de înfrățiriși schimburi de experiență cu localitate din străinătate

75	Asigurarea de facilități pentru înființarea unui birou de informare și consultanță în domeniul economic și juridic		x									Idee - se pot asigura facilitati pentru infiintarea unui birou de informare si consultanta in domeniul economic si juridic
76	Sprijinirea dezvoltării I.M.M.-urilor din domeniul industrial și al serviciilor (creșterea numărului IMM-urilor) prin acordarea de facilități la plata taxelor și impozitelor asupra terenurilor și clădirilor					x						Idee - se sprijina dezvoltarea IMM-urilor din domeniul industrial si al serviciilor
77	Identificarea spațiilor disponibile și a terenurilor aparținând Primăriei, care pot fi concesionate eventualilor investitori					x						Idee - sunt identificate spațiile disponibile și a terenurile aparținând Primăriei care pot fi concesionate eventualilor investitori
78	Construirea infrastructurii publice necesare desfășurării activităților economice (utilități, construire spații de desfacere a produselor, spații pentru funcționarea firmelor gen incubator de afaceri);		x			x						Idee - infrastructura publica necesara desfasurarii activitatilor economice este construita in proportie de 70%,
79	Organizarea de evenimente, în parteneriat cu AJOFM pentru promovarea culturii antreprenoriale în rândul tinerilor		x									Idee – este necesar organizarea de evenimente, în parteneriat cu AJOFM pentru promovarea culturii antreprenoriale în rândul tinerilor

80	Promovarea programelor derulate de guvern pentru stimularea înființării microintreprinderilor		x												Idee - este necesar promovarea programelor derulate de guvern pentru stimularea înființării microintreprinderilor
81	Dezvoltarea de parteneriate între autoritățile publice locale, societatea civilă și comunitatea de afaceri pentru dezvoltarea zonelor de agrement		x												Idee - este necesar dezvoltarea de parteneriate între autoritățile publice locale, societatea civilă și comunitatea de afaceri pentru infiintarea de zone de agrement in zona Balta unde Administratia Locala pune la dispozitie un teren de 11000 mp pentru aceste investitii.
82	Facilitarea dezvoltării unor evenimente și activități tematice de promovare a pescuitului local														Nu este cazul
83	Diversificarea către activități non-agricole, crearea și dezvoltarea de microîntreprinderi		x												Idee - este necesar diversificarea activitatilor non-agricole
	<u>TURISM</u>														
84	Construirea unui complex turistic și de agrement în comună (a se specifica locația și profilul complexului turistic)		x												Idee - este necesar construirea unui punct de agrement în comună. Mentionam ca pe raza comunei Obrejita exista construi Popasul Timboesti
85	Sprrijinirea înființării unor unități de alimentație publică														Nu este cazul
86	Promovarea turismului cultural-religios														Nu este cazul

87	Includerea obiectivului cultural biserica în circuitele turistice existente la nivel de județ																			Nu este cazul
88	Înfrățirea localității cu alte localități din spațiul Uniunii Europene și realizarea de schimburi cultural-turistice;		x																	Idee – este necesar înfrățirea localității cu alte localități din spațiul Uniunii Europene și realizarea de schimburi cultural-turistice;
89	Crearea de evenimente culturale care să devină tradiționale		x																	Idee - este necesar crearea de evenimente culturale care să devină tradiționale. Mentionam ca ziua comunei se organizeaza pe data de 15 august – Sf. Maria
90	Crearea unui brand al comunei și promovarea obiectivelor și a evenimentelor culturale prin internet, pliante, broșuri și info-chioșc		x																	Idee – este necesar crearea unui brand al comunei.
91	Dezvoltarea și promovarea turismului gastronomic, prin valorificarea tradițiilor locale și a interferenței diferitelor culturi în domeniu																			Nu este cazul
<u>EDUCATIE</u>																				
92	Reabilitarea sau modernizarea școlilor / grădinițelor din comună (a se specifica denumirea exactă a fiecărei locații și genul lucrării)																			Nu este cazul. Mentionam urmatoarele investitii realizate in domeniul educatiei: <ul style="list-style-type: none"> - Scoala Generala cu clasele 1-8 din satul Obrejita ete reabilitata 100% - proiect finantat din Bugetul Local in anul 2019. - Gradinita noua construita in anul 2019 – proiect finantat prin PNDL2

93	Dotarea cu mobilier a școlilor / grădinițelor (a se specifica denumirea exactă a fiecărei locații)																				Nu este cazul	
94	Construire școală / grădiniță																					Nu este cazul
95	Amenajarea unei baze sportive în comună (a se specifica locația)			x																		Idee - este necesar amenajarea unei baze sportive in comuna. Administratia Locala pune la dispoziție un teren cu o suprafață de 4000 mp.
96	Construcția unei săli de sport în cadrul școlilor (a se specifica locația)			x																		Idee - este necesar construcția unei săli de sport in cadrul școlii.
97	Amenajarea și dotarea unui centru de joacă și recreere pentru copiii comunei (a se specifica locația)																					Nu este cazul. Administratia Locala reabiliteaza centrul de joaca si recreere existent din Buget Local.
98	Construcția unei creșe																					Nu este cazul
99	Dotarea cu materiale didactice a unităților de învățământ din localitate și îmbogățirea fondului de carte al bibliotecilor școlare			x																		Idee - este necesar dotarea unitatilor de invatamant din localitate și îmbogățirea fondului de carte al bibliotecilor școlare

100	Realizare website de prezentare a instituțiilor de învățământ și a activității acestora																			Nu este cazul
101	Asigurarea condițiilor pentru derularea de programe de formare în psihopedagogie aplicată, în parteneriat cu Casa Corpului Didactic						x													Idee - se asigura conditii pentru derularea de programe de formare in psihopedagogie aplicata
102	Asigurarea condițiilor pentru instruirea în managementul proiectelor pentru persoanele implicate în gestionarea proiectelor europene la nivelul unităților de învățământ, în parteneriat cu Casa Corpului Didactic						x													Idee - se asigura conditiile necesare pentru instruirea in managementul proiectelor pentru persoanele implicate in gestionarea proiectelor europene
103	Sprijinirea școlilor din localitate pentru inițierea și derularea de proiecte de schimb de experiență și parteneriate în domeniul învățământului gen Comenius Regio (se pot derula activități precum vizite de studiu, schimburi de experiență și bune practici, școli de vară, sesiuni de formare comune, conferințe, seminarii etc)						x													Idee - se sprijina scolile din localitate pentru initierea si derularea de proiecte de schimb de experiente si parteneriate

104	Asigurarea condițiilor pentru formarea profesorilor, a formatorilor și a altor categorii de personal care lucrează cu persoane cu risc de părăsire timpurie a școlii, în parteneriat cu furnizori de servicii de formare și/sau Casa Corpului Didactic					x					Idee - se asigura conditiile necesare pentru formarea profesorilor, a formatorilor si a altor categorii de personal
105	Asigurarea condițiilor pentru furnizarea serviciilor de educațieremedială (validarea învățării anterioare, detectarea lacunelor în pregătire, ore de recuperare, orientare psihologică și profesională), în parteneriat cu furnizori de servicii acreditați;					x					Idee - se asigura conditii pentru furnizarea serviciilor de educatie remediala in parteneriat cu furnizori de servicii acreditati
106	Derularea, în cadrul unităților școlare, a programelor de tip “a doua șansă” pentru reintegrarea în educație a celor care au părăsit de timpuriu școala (inclusiv activități de alfabetizare), în parteneriat cu Inspectoratul Școlar Județean		x								Idee – este necesar derularea, în cadrul unităților școlare, a programelor de tip “a doua șansă” pentru reintegrarea în educație a celor care au părăsit de timpuriu școala
107	Suținerea promovării spiritului antreprenorial și a cetățeniei active în educație, prin intermediul unui parteneriat cu Inspectoratul Școlar Județean		x								Idee – este necesar susținerea promovării spiritului antreprenorial și a cetățeniei active în educație, prin intermediul unui parteneriat cu Inspectoratul școlar Județean
108	Asigurarea suportului material pentru realizarea unei publicații școlare		x								Idee - este necesar realizarea de publicatii școlare

CULTURA											
109	Reabilitarea sau modernizarea sau construcția căminului cultural (a se specifica locația căminului cultural și genul lucrării)										Idee - este necesar dotarea caminului cultural care a fost reabilitat in anul 2010 100% din Buget Local
110	Reabilitarea sau construcția bisericii din comună (a se specifica locația)		x								Idee - este necesar refacerea picturii in Biserica Sf Dumitru.
111	Realizarea de materiale de promovare a obiectivelor de patrimoniu și a valorilor culturii locale (ex: pliante, album)										Nu este cazul
112	Montarea de panouri informative pentru localizarea spațială a obiectivelor culturale										Nu este cazul
113	Amenajarea spațiului bibliotecii și îmbogățirea fondului de carte		x								Idee - este modernizarea spatiului bibliotecii si imbogatirea fondului de carte.
114	Campanii de marketing cultural pentru a crește vizibilitatea evenimentelor propuse sau consacrate		x								Idee – este necesar organizarea de campanii de marketing cultural pentru a crește vizibilitatea evenimentelor propuse sau consacrate

115	Realizarea Centrului de tineret (activități de consiliere în domeniul educației pentru sănătate, privind cariera și problemele tinerilor, consultanță pentru înființarea de ONG-uri sau organizații de tineret dar și pentru programe europene/ guvernamentale adresate tinerilor, informații despre structurile asociative naționale, ateliere de creație artistică și populară, activități teatrale)		x																Idee - este necesar realizarea centrului de tineret pentru desfasurarea de activitati de consiliere in domeniul educatiei pentru sanatate, privind cariera si problemelor tinerilor
116	Elaborarea și realizarea unui program de manifestări culturale sezoniere																		Nu este cazul
	<u>TINERET</u>																		
117	Înființarea unui Centru Comunitar de Comunicare, Educație și Resurse pentru Tineri;		x																Idee - este necesar infiintarea unui centru comunitar de comunicare, educatie si resurse pentru tineri
118	Promovarea voluntariatului în rândul tinerilor din localitatea în vederea susținerii unor servicii sociale destinate altor categorii de beneficiari (persoane vârstnice, persoane cu dizabilități)		x																Idee - este necesar organizarea de actiuni de promovare a voluntariatului în rândul tinerilor din localitate în vederea susținerii unor servicii sociale destinate altor categorii de beneficiari
119	Dezvoltarea de servicii prin care să se sprijine integrarea socială a tinerilor, de exemplu ateliere protejate, birouri de consiliere etc în parteneriat cu furnizori de servicii acreditați		x																Idee - este necesar dezvoltarea de servicii prin care să se sprijine integrarea socială a tinerilor, de exemplu ateliere protejate, birouri de consiliere etc în parteneriat cu furnizori de servicii acreditați.

120	Promovarea derularii de activități culturale pentru tineri: înființarea de echipe de dansuri populare, dansuri moderne, înființarea de publicații locale (inclusiv publicații electronice)											Idee - este necesar promovarea derularii de activitati culturale pentru tineri
121	Crearea unei legături între comunitatea locală și AJOFM, Primărieși Inspectoratul ScolarJudețean în vederea analizării situațieiși elaborării unor strategii comune și eficiente în domeniul tinerilor și formării profesionale					x						Exista o buna legatura intre comunitatea locala si AJOFM
122	Acordarea de facilități tinerilor care înființează o afacere în localitate și creează locuri de muncă					x						Idee - se acorda facilitati tinerilor care infiinteaza o afacere in localitate
123	Organizarea la nivel local a unor competiții sportive (concursuri / întreceri) pentru elevi pe diferite ramuri sportive											Nu este cazul
124	Revigorarea echipei de fotbal a comunei											Nu este cazul
125	Înscrierea în circuitul județean a localității ca și organizator de competiții sportive											Nu este cazul

126	Construirea de locuințe sociale destinate unor categorii de persoane cărora nivelul de resurse și/sau de existență nu le permite accesul la o locuință în proprietate sau închirierea unei locuințe în condițiile pieței		x								Idee - este necesar construirea de locuințe sociale
127	Construirea de locuințe de serviciu pentru păstrarea tinerilor specialiști în localitate		x								Idee – este necesar construirea de locuințe de serviciu pentru păstrarea tinerilor specialiști în localitate
<u>SANATATE</u>											
128	Reabilitarea și dotarea corespunzătoare a dispensarului uman (a se specifica locația)										Nu este cazul
129	Asigurarea unei dotări tehnice corespunzătoare și implementarea sistemelor informatizate în cabinete										Nu este cazul
130	Înființarea unui serviciu de tip SMURD și dotarea acestuia										Nu este cazul
131	Înființarea unui centru de permanență pentru dezvoltarea asistenței ambulatorii										Nu este cazul
132	Asigurarea necesarului de resurse umane în domeniul sănătății prin oferirea de facilități de cazare în locuințe de serviciu în scopul atragerii de specialiști;					x					Se asigura facilitati de cazare în locuințe de serviciu în scopul atragerii de specialiști.
133	Organizarea unui sistem de primire a reclamațiilor si										Nu este cazul

	sugestiilor pacienților																				
134	Asigurarea spațiului necesar pentru înființarea de noi servicii de sănătate, în parteneriat cu furnizori publici și privați autorizați pentru fiecare domeniu abordat, astfel:						x														Idee - se asigura spatiul necesar pentru infiintarea de noi servicii de sanatate
	-cabinet de planificare familială						x														Idee - este necesar infiintarea unui cabinet de planificare familiala
	-centru consiliere antifumat, antialcool și consilierea minorilor singuri						x														Idee - este necesar infiintarea unui centru de consiliere antifumat, antialcool, consilierea minorilor singuri
	-centru de prevenire/consiliere pentru populația rroma, eventual cu personal sanitar de etnie rroma																				Nu este cazul, in comunitate nu exista populatie de etnie rroma
135	Implementarea unui sistem de asistare/monitorizare la domiciliu prin buton de panică pentru persoanele ce suferă de afecțiuni medicale grave, în parteneriat cu un furnizor de servicii de îngrijire la domiciliu						x														Idee - este necesar implementarea unui sistem de asistare/monitorizare la domiciliu prin buton de panica
136	Realizarea de campanii de informare-educare-comunicare pe probleme de sănătate publică (de ex. educație pentru sănătate în școliși liceu în parteneriat cu D.S.P. și Ins.Școlar Județean						x														Idee - este necesar realizarea de campanii de informare-educare-comunicare pe probleme de sanatate publica

137	Realizarea de campanii în școli împotriva fumatului, consumului de droguri, bolilor transmisibile, de planificare familială, de sănătate mintală, pentru un stil de viață sănătos, în parteneriat cu Centrul de Consiliere și Prevenire Antidrog , Direcția de Sănătate Publică și Inspectoratul Școlar Județean						x					Se organizeaza periodic campanii in scoli impotriva fumatului, consumului de droguri, bolilor transmisibile, de planificare familiala, pentru un stil de viata sanatos
138	Inițierea unui parteneriat cu sectorul ONG care să asigure organizarea unor rețele și grupuri de acțiune pentru promovarea unui stil de viață sănătos (alimentație sănătoasă, activitate fizică)		x									Idee - este necesar initierea unui parteneriat cu sectorul ONG care sa asigure organizarea unor retele si grupuri de actiune pentru promovarea unui stil de viata sanatos
139	Organizarea unor evenimente publice pentru promovarea sănătății populației, în parteneriat cu Direcția de Sănătate Publică		x									Idee - este necesar organizarea periodica de evenimente publice pentru promovarea sanatatii populatiei in parteneriat cu Directia de Sanatate Publica
140	Asigurarea sprijinului pentru medicii de familie în acordarea unor stimulente pentru comunitatea rromă în scopul prezentării acestora la campaniile de vaccinare											Nu este cazul, in comunitate nu exista populatie de etnie rroma
141	Asigurarea sprijinului pentru medicii de familie în acordarea unor stimulente pentru gravide, în scopul prezentării acestora la consultația periodică prenatală						x					Se asigura prin departamentul de asistenta sociala sprijin medicilor de familie pentru acordarea de stimulente pentru gravide

<u>ASISTENTA SOCIALA</u>												
142	Construirea unui complex social care să cuprindă un cămin – azil pentru bătrânii comunei și dotarea acestuia cu mobilier (a se specifica locația și numărul de locuri)		x									Idee - este necesar construirea unui complex social care să cuprindă un cămin – azil pentru bătrânii comunei și dotarea acestuia cu mobilier
143	Construirea de locuințe sociale pentru grupurile dezavantajate											Nu este cazul
144	Implementarea, împreună cu alte autorități publice locale, a unor proiecte de dezvoltare regională, pentru dezvoltarea și îmbunătățirea infrastructurii serviciilor sociale: azil de bătrâni, case de copii, etc		x									Idee – este necesar implementarea, împreună cu alte autorități publice locale, a unor proiecte de dezvoltare regională
145	Dotarea unităților prestatoare de servicii sociale cu echipament special (medical, social, terapie reparatorie)		x									Idee - este necesar dotarea unitatilor prestatoare de servicii sociale cu echipament special
146	Încheierea de parteneriate public private cu ONG-uri acreditate în domeniile:		x									Idee - este necesar incheierea de parteneriate publice private cu ONG-uri
	Servicii specializate pentru persoane vârstnice aflate în nevoie;		x									Idee - este necesar infiintarea serviciilor specializate pentru persoane varstnice aflate in nevoie
	Servicii specializate pentru persoane cu handicap;		x									Idee - este necesar infiintarea serviciilor specializate pentru persoane cu handicap,
	Calificării și formării profesionale a adultului;		x									Idee - este necesar organizarea de cursuri de calificare si formare profesionala a adultului
	Servicii specializate pentru copii aflați în dificultate și		x									Idee - este necesar infiintarea serviciilor specializate pentru copii aflati in dificultate

	familii monoparentale											si familii monoparentale
147	Crearea unei rețele cu alte autorități publice locale în vederea finanțării unor servicii ultraspecializate destinate grupurilor vulnerabile, la nivelul mai multor comunități		x									Idee - este necesar crearea unei rețele cu alte autoritati publice locale
148	Crearea unei rețele de îngrijire la domiciliu pentru persoane vârstnice		x									Idee - este necesar crearea unei rețele de îngrijire la domiciliu pentru persoane varstnice
149	Crearea unui serviciu de acompaniere la domiciliu pentru persoane vârstnice dependente, care locuiesc singure prin dezvoltarea unei rețele de voluntariat în parteneriat cu unitățile școlare din comună;		x									Idee - este necesar crearea unui serviciu de acompaniere la domiciliu pentru persoane varstnice dependente
150	Asigurarea de suport pentru angajatorii locali care organizează cursuri de calificare/ recalificare profesională pentru persoanele neocupate, în parteneriat cu Agenția Județeană de Ocupare a Forței de Muncă					x						Se asigura suport pentru angajatorii locali care organizeaza cursuri de calificare/recalificare profesionala pentru persoanele neocupate
151	Asigurarea spațiului necesar înființării unui centru pentru sprijinirea șomerilor pentru a (re)intra pe piața forței de muncă prin scheme speciale de consiliere, tutoriat, mediere și plasare în muncă, pus la dispoziția prestatorilor de					x						Se asigura spatiul necesar infiintarii unui centru pentru sprijinirea somerilor pentru a (re)intra pe piata fortei de munca

	servicii în domeniu, în cadrul unui parteneriat											
152	Asigurarea spațiului necesar pentru organizarea de cursuri de antreprenoriat pentru angajatorii locali și persoanele neocupate în vederea dezvoltării de noi activități economice în localitate, pus la dispoziția furnizorilor de servicii de instruire în cadrul unui parteneriat					x						Se asigura spatiul necesar pentru organizarea de cursuri de antreprenoriat pentru angajatorii locali si persoanele neocupate
153	Crearea unor servicii sociale de tip alternativ pentru persoanele cu handicap (centre de zi, cluburi, ateliere protejate, etc.), în parteneriat cu un furnizor de servicii acreditat		x									Idee - este necesar crearea unor servicii sociale de tip alternativ pentru persoanele cu handicap
154	Crearea unui centru specializat pentru asistență și consilierea copiilor aflați în dificultate, familii monoparentale, victime ale violenței domestice, în parteneriat cu un furnizor de servicii acreditat		x									Idee - este necesar crearea unui centru specializat pentru asistenta si consilierea copiilor aflati in dificultate, familii monoparentale, victime ale violentei domestice
	<u>ADMINISTRATIA PUBLICA</u>											
155	Lucrări de reabilitare și mansardare a sediului primăriei		x									Idee - sunt necesare lucrari de reabilitare, modernizare si extindere a sediului primariei

156	Dotari ale administratiei locale (calculatoare, copiatoare, scanere, birouri etc.)		x										Idee - este necesar dotarea administratiei locale
157	Achiziția și utilizarea unui sistem de back-up, salvări de siguranță și utilizarea unor surse de alimentare de rezervă		x										Idee - este necesar achiziția și utilizarea unui sistem de back-up, salvări de siguranță și utilizarea unor surse de alimentare de rezervă
158	Achiziționarea de aplicații informatice integrate pentru toate serviciile din cadrul administrației locale în vederea eficientizării procesului de furnizare a serviciilor către populație		x										Idee - este necesar achiziționarea de aplicații informatice integrate pentru toate serviciile din cadrul administrației locale
159	Crearea unei identități vizuale a Primăriei prin standardizarea elementelor de identitate vizuală – formulare tip, materiale informative, adrese, răspunsuri		x										Idee - este necesar crearea unei identități vizuale a Primăriei prin standardizarea elementelor de identitate vizuală – formulare tip, materiale informative, adrese, răspunsuri
160	Extinderea procedurilor de informare publică – utilizarea de noi metode pentru informarea populației asupra activității administrației publice (ex: înființarea de puncte de informare de tip infochiosc, amplasarea de panouri exterioare cu afisaj electronic, amplasarea pe panouri informative în stațiile de autobuz		x										Idee - este necesar extinderea procedurilor de informare publică și de utilizarea a unor noi metode pentru informarea populației asupra activității administrației publice

161	Stimularea participării cetățenilor și a ONG-urilor la procesul decizional prin acțiuni de consultare publică, inițierea de proiecte în parteneriat pentru elaborarea de statistici și documente oficiale pentru localitate		x									Idee - este necesar stimularea participării cetățenilor și a ONG-urilor la procesul decizional prin acțiuni de consultare publică
162	Creșterea eficienței în administrația locală prin facilitarea, urmărirea și documentarea proceselor de lucru utilizând programe informatice de management al documentelor		x									Idee - este necesar creșterea eficienței în administrația locală prin facilitarea, urmărirea și documentarea proceselor de lucru
163	Creșterea nivelului de pregătire profesională a salariaților din administrația locală prin realizarea unui program anual de pregătire profesională și participarea la cursuri de formare profesională continuă		x									Idee – sunt necesare organizarea anuală de programe de pregătire profesională pentru salariații din administrația locală
164	Constituirea în cadrul primăriei a unei Unități de Implementare a Proiectelor și instruirea membrilor săi pentru atragerea și implementarea de proiecte finanțate din fonduri de la Uniunea Europeană		x									Idee - este necesar constituirea în cadrul primăriei a unei Unități de Implementare a Proiectelor și instruirea membrilor săi pentru atragerea și implementarea de proiecte finanțate din fonduri de la Uniunea Europeană
165	Realizarea de parteneriate și activități de înfrățire cu localități din țară și din străinătate în vederea promovării de proiecte		x									Idee - este necesar realizarea de parteneriate și activități de înfrățire și cu alte localități din țară și din străinătate

Măsurile prioritare în perioada 2021 – 2030 , în concordanță cu noile politici la nivel european :

Măsura 1.1 . Modernizarea și extinderea infrastructurii rutiere

Proiecte:

- Reabilitarea și extinderea drumurilor comunale(pentru posibile noi cartiere);
- Reabilitarea și extinderea drumurilor de exploatare;
- Reabilitarea trotuarelor existente și amenajarea de trotuare și alei acolo unde nu există;
- Crearea/Reabilitarea și extinderea rețelei de canalizare pluvială;
- Modernizarea și extinderea sistemelor de protecție și siguranță rutieră;
- Îmbunătățirea sistemelor de marcaje rutiere;

Obiective:

- Cresterea lungimii drumurilor comunale modernizate;
- Cresterea sigurantei nationale;

Tinte cheie:

- Asfaltarea sau tuturilor drumurilor din comuna, inclusiv a drumurilor de exploatare agricola;

Durata : 2021 - 2027

Valoare estimată : - - -

Responsabilitati:

- Consiliul Local Obrejița;
- Consiliul Județean Vrancea;
- Poliția Rutieră;
- CNADNR (Compania Națională de Autostrăzi și Drumuri Naționale din România).

Posibile surse de finantare :

- Programul Național de Dezvoltare Rurală 2021 – 2027;
- Programul Operațional Infrastructură Mare 2021 – 2030;
- Bugetul local al comunei Obrejița(co-finantare)
- Fonduri Europene (UE).

Beneficiari : Locuitorii comunei Obrejița(1584 locuitori), incluzand noile cartiere ce se pot dezvolta la nivel local.

Masura 1.2. Modernizarea și extinderea infrastructurii rețelei de canalizare

- Proiecte:**
- Realizarea și extinderea rețelei de canalizare (în execuție);
 - Înființarea stației de epurare, tratare și clorinare apă;
 - Asigurarea întreținerii permanente a stației de epurare;
 - Dezvoltarea de parteneriate în vederea atingerii obiectului investițional;

Obiective:

- Creșterea lungimii rețelei locale de distribuție;
- Creșterea calității vieții;

Tinte cheie:

- Extinderea rețelei de canalizare la nivelul întregii comune;

Durata : 2021 -2027

Valoare estimată : - - -

Responsabilitati:

- Consiliul Local Obrejița;
- Consiliul Județean Vrancea;
- CNADNR (Compania Națională de Autostrăzi și Drumuri Naționale din România).

Posibile surse de finantare :

- Programul Național de Dezvoltare Rurală 2021 – 2027;
- Programul Operațional Infrastructură Mare 2021 – 2030
- Bugetul local al comunei Obrejița (co-finantare).
- Fonduri Europene (UE)

Beneficiari : Locuitorii comunei Obrejița (1584 locuitori), incluzând noile cartiere ce se pot dezvolta la nivel local.

Masura 1.3. Inițiere sistem inteligent de distribuție a Gazelor Naturale în comuna Obrejița, Județul Vrancea

Proiecte: - Proiectul prevede realizarea rețelei de distribuție gaze naturale pe o lungime de 10 km la nivelul comunei Obrejița;

- Este întocmită documentația tehnică pentru o lungime de 10 km de rețea de distribuție;
- Documentație tehnică depusă la POIM – Program Operațional Infrastructură mare.

Obiective:

- Inițierea rețelei locale de distribuție gaze naturale;
- Creșterea calitatii vieții ;

Tinte cheie:

- Extinderea rețelei de alimentare cu gaze la nivelul întregii comune;

Durata : 2021-2027

Valoare estimată : - - -

Responsabilitati:

- Consiliul Local Obrejița;
- Consiliul Județean Vrancea;
- CNADNR (Compania Națională de Autostrăzi și Drumuri Naționale din România).

Posibile surse de finanțare :

- Programul Național de Dezvoltare Rurală 2021 – 2027;
- Programul Operațional Infrastructură Mare 2021 – 2030
- Bugetul local al comunei Obrejița(co-finanțare).
- Fonduri Europene (UE)

Beneficiari : Locuitorii comunei Obrejița(1584 locuitori), incluzând noile cartiere ce se pot dezvolta la nivel local.

Masura 2.1. Sprijinirea activităților culturale și dotarea corespunzătoare a instituțiilor locale

- Proiecte:**
- Organizarea de evenimente culturale cu participarea publicului larg;
 - Constructia si amenajarea unui centru de joaca pentru copiii din comuna Obrejița;
 - Dotarea la cele mai noi standarde acaminului cultural din comuna Obrejița(recent reabilitat);
 - Realizarea centrului de tineret;

Obiective:

- Conservarea patrimoniului local;
- Creșterea notorietății comunei Obrejița la nivel regional;

Tinte cheie:

- Creșterea cu minim 15% a numărului de evenimente culturale sportive, anuale, organizate la nivel local;

Durata : 2020 -2027

Valoare estimată : - - -

Responsabilitati:

- Consiliul Local Obrejița;
- Consiliul Județean Vrancea;
- Institutii culturale;
- Ministerul Culturii;

Posibile surse de finantare :

- Programul Național de Dezvoltare Rurală 2021 – 2030;
- Programul Operațional Regional 2021 – 2030;
- Ministerul Tineretului si Sportului(MTS);
- Compania Nationala de Investitii(CNI)- SF depus;

Beneficiari : Locuitorii comunei Obrejița(1584 locuitori), cat si toti participantii in organizarea si desfasurarea diferitelor evenimente pe plan local.

Masura 2.2. Îmbunătățirea infrastructurii educaționale și de agrement

Proiecte:

- Dotarea școlii gimnaziale și a grădiniței (mobilier școlar, materiale didactice pentru laboratoare, echipamente IT, imprimantă și alte dotări tehnice necesare desfășurării în bune condiții a actului de învățământ);
- Amenajarea unei baze sportive în comună.

Obiective:

- Creșterea gradului de adecvare a condițiilor din salile de curs;
- Scăderea ratei de abandon școlar;

Tinte cheie:

- Creșterea infrastructurii educaționale pentru învățământul general obligatoriu;
- Asigurarea calității superioare a învățământului gimnazial

Durata : 2020 -2025(60 luni)

Valoare estimată : - - -

Responsabilități:

- Consiliul Local Obrejița;
- Consiliul Județean Vrancea;
- Guvernul României;

Posibile surse de finanțare :

- Programul Național de Dezvoltare Locală 2021 – 2027;
- Programul Operațional Regional (REGIO) 2021 – 2030;
- FEDR (Fondul European de Dezvoltare Regională).

Beneficiari : Elevii Școlii Generale și ai grădiniței din Obrejița (175 persoane, prescolari + școlari) cadrele didactice (17 persoane) care își desfășoară activitatea în cadrul instituției menționate, tinerii din comună.

Alte măsuri / proiecte propuse de Consiliul Local Obrejița in perioada 2021 -2027

Proiecte:

- Finalizare ranforsare drumuri comunale pe toată lungimea lor (strat asfalt 4 cm, podețe-452 buc, șanțuri betonate și trotuare);
- Inițiere sistem inteligent de distribuție gaze naturale;
- Extinderea rețelei de canalizare;
- Construire a două foraje de apă pentru a rezolva lipsa apei potabile pe timp de vară;
- Achiziție sistem de supraveghere video;
- Sprijinirea și refacerea picturii Bisericii Sf. Dumitru;
- Construire teren minifotbal cu noaptea și gazon sintetic la intrarea în comună în zona fostului dispensar;
- Loc de joacă pentru copii în curtea Căminului Cultural;

- Realizarea de alei pietonale pe lungimea estimată de 40 km;
- Reabilitarea drumurilor agricole pe o lungime de 20 km;
- Construirea unui complex turistic și de agrement în comună;
- Amenajarea unei baze sportive în comună;
- Construirea unui complex social care să cuprindă un cămin – azil pentru bătrânii comunei;

Obiective:

-Dezvoltarea în ansamblu a calitatii
vieții locuitorilor comunei;

Tinte cheie:

-Dezvoltarea generală a infrastructurii din comună, în perioada
2021-2030;

Durata : 2021 -2027

Valoare estimată : - - -

Responsabilitati:

- Consiliul Local Obrejița;
- Consiliul Județean Vrancea;
- Ministerul Dezvoltării(MLPDA);
- CNADNR (Compania Națională de Autostrăzi și
Drumuri Naționale din România).

Posibile surse de finanțare :

- Programul Național de Dezvoltare Rurală 2020 – 2030;
- Programul Operațional Infrastructură Mare 2020 – 2030;
- Bugetul local al comunei Obrejița(co-finanțare)
- Fonduri Europene (UE)
- PNRR.

Implementare și monitorizare

Implementarea Strategiei de dezvoltare locală a comunei Obrejița are în vedere atingerea principalelor obiective stabilite în etapa de elaborare, prin intermediul unui proces complex de transformare a resurselor materiale, financiare sau umane disponibile în rezultate calitative și cantitative.

Monitorizarea implementării Strategiei de dezvoltare a comunei Obrejița are drept scop atât aprecierea gradului de realizare al activităților propuse de document, și este un proces continuu de colectare a informațiilor relevante despre modul de implementare a strategiei.

Demersul de implementare a direcțiilor de dezvoltare propuse și derularea acțiunilor propriu-zise destinate realizării acestora, este lansat în momentul adoptării Strategiei de dezvoltare locală de către Consiliul Local. Ulterior acestei etape, autoritățile publice locale vor coordona elaborarea planurilor de acțiuni trimestriale și anuale privind realizarea strategiei, în conformitate cu planul strategic de acțiuni.

Acest proces fructifică eforturile colaborative ale administrației publice locale, societății civile, agenților economici, actorilor externi, în realizarea tuturor acțiunilor.

În continuare se va realiza o prioritizare a proiectelor, și anume selectarea celor de interes major. Pentru fiecare proiect se vor descrie activitățile necesare, responsabilii și perioada de desfășurare, ulterior fiind identificate și asigurate sursele de finanțare a proiectelor propuse spre implementare.

Având în vedere că autoritățile publice locale ale comunei Obrejița nu dețin suficiente resurse financiare pentru a susține finanțarea tuturor proiectelor propuse, va fi necesară o mobilizare în vederea atragerii de resurse suplimentare, precum accesarea unor finanțări nerambursabile, care să asigure resursele materiale necesare implementării strategiei.

De asemenea, în vederea implementării Strategiei de dezvoltare locală a comunei Obrejița se impune stabilirea unei structuri organizatorice apte să coordoneze implementarea planului strategic, să colaboreze și să negocieze cu ceilalți actori implicați. De aceea, constituirea unei astfel de echipe constituie o prioritate în cadrul procesului de implementare.

Aceasta trebuie să contribuie la:

- efectuarea de rapoarte cu privire la stadiul în care se află procesul de implementare față de obiectivele stabilite în cadrul strategiei;
- revizuirea și adaptarea planurilor de acțiune strategică;
- reformularea obiectivelor (dacă se impune);
- revizuirea termenelor de implementare în funcție de ajustările sau evenimentele neprevăzute apărute pe parcurs;
- comunicarea permanentă a evoluției procesului de implementare autorităților publice locale și părților interesate.

Pe de altă parte, finalizarea procesului strategic de dezvoltare al comunei Obrejița implică necesitatea unui proces coerent de monitorizare a implementării proiectelor propuse, activitate ce trebuie să constituie un efort permanent de-a lungul implementării strategiei.

Fără îndoială, în urma activităților de monitorizare vor fi identificate probleme sau necesități de redresare sau adaptare în anumite privințe a direcțiilor strategice, care trebuie semnalate de către factorii de decizie competenți în monitorizarea întregului proces.

Raportarea implementării strategiei se va efectua prin elaborarea și prezentarea de către responsabilii de implementare a rapoartelor de monitorizare. Acestea vor fi prezentate Consiliului Local și Primarului comunei.

Nu în ultimul rând, se va stabili pentru fiecare direcție planificată anumiți indicatori de implementare care vor fi monitorizați.

În baza informațiilor furnizate de aceștia, responsabilii de implementare vor putea stabili nivelul de implementare a acțiunilor și gradul de realizare/atingere a obiectivelor fixate. Acești indicatori pot fi de natură economică, politică sau socială și se pot enunța sub această formă:

- cifra de afaceri totală;
- densitatea IMM-urilor;
- creșterea/descreșterea locurilor de muncă;
- rata șomajului;
- ritmul de creștere/descreștere a numărului mediu de salariați;
- sporirea/reducerea producției agricole;
- sporirea/reducerea producției silvice;
- gradul de conectare la rețeaua de alimentare cu apă și canalizare menajeră;
- gradul de acces la rețeaua de alimentare cu apă și canalizare menajeră;
- lungimea drumurilor asfaltate, a pistelor de bicicliști și a trotuarelor;
- lungimea și gradul de conectare la rețeaua de distribuție a gazului metan;
- gradul de modernizare/echipare a unităților de învățământ;
- numărul echipamentelor IT din cadrul unităților de învățământ;
- numărul unităților de învățământ reabilitate/modernizate;
- rata de abandon școlar;
- numărul unităților medicale;
- numărul cadrelor medicale raportat la populația comunei;

- creșterea/descreșterea numărului beneficiarilor de ajutor social;
- gradul de colectare selectivă a deșeurilor;
- calitatea factorilor de mediu;
- numărul centrelor de agrement și a spațiilor de recreere

Pentru realizarea acestui proiect de importanta strategica, ce va constitui baza urmatorului exercitiu financiar, 2021-2027, la nivel local, regional cat si european, si-au adus aportul:

- ✓ Primarul comunei Obrejița, dl. Nicu PARDOS;
- ✓ Echipa primarului, care include aparatul administrativ si consilierii locali;
- ✓ Cetatenii comunei, care si-au manifestat interesul pentru stabilirea proiectelor prioritare la nivel local;
- ✓ Specialistii Atent Consult Bucuresti, care au elaborat prezentul document programatic.

Instrumente Structurale